



# **Relatório** de Evidência de Expurgo por Situação de Emergência

2025003

# Índice

1. Objetivo	4
2. Neoenergia Pernambuco	4
3. Resumo do Evento Climático	4
4. Premissas	6
5. Evidência do Evento	7
5.1. Classificação COBRADE	7
5.2. Código único do evento	8
5.3. Decreto de calamidade pública ou situação de emergência (se houver)	8
5.4. Mapa geométrico e diagrama unifilar da região afetada	8
5.5. Descrição dos danos causados ao sistema elétrico, incluindo a relação dos equipamentos danificados e sua importância para o sistema	9
5.6. Relato técnico sobre a intervenção realizada com as ações da distribuidora para restabelecimento do sistema, incluindo o contingente de técnicos utilizados nos serviços	10
5.7. Tempo médio de preparação, deslocamento e de execução das equipes	11
5.8. Número de unidades consumidoras atingidas	11
5.9. Municípios atingidos	12
5.10. Subestações atingidas	14
5.11. Quantidade de interrupções associadas ao evento	15

5.12.	Data e hora do início da primeira interrupção	15
5.13.	Data e hora do término da última interrupção	15
5.14.	Média de duração das interrupções	15
5.15.	Duração da interrupção mais longa	15
5.16.	Soma do CHI das interrupções associadas ao evento	15
5.17.	Evidências do evento	15
<b>5.17.1.</b>	<b>Matérias jornalísticas</b>	<b>30</b>
	Anexo I – Laudo de evento meteorológico (CLIMATEMPO)	54
	Anexo II – Lista de Interrupções Expurgadas	85
	Anexo III – Diagramas Unifilares das Regionais	100
	Anexo IV – Diagramas unifilares dos Conjuntos	118

# 1. Objetivo

Esse relatório tem por objetivo apresentar o expurgo por interrupção em situação de emergência (ISE) na contabilização dos indicadores de qualidade de energia da Neoenergia Pernambuco, conforme determina o módulo 8 do PRODIST, homologada pela Resolução Normativa ANEEL nº 956/2021, vigente na data de elaboração deste relatório.

O expurgo foi motivado por um fenômeno climático que atingiu o estado de Pernambuco entre os dias 03 a 07 de Fevereiro de 2025. Foi solicitado laudo meteorológico à entidade terceira (CLIMATEMPO) indicando descrição do Evento Meteorológico que provocou interrupções no fornecimento de energia elétrica, observadas na área de concessão da Neoenergia Pernambuco, disponível para consulta no Anexo I deste documento.

Foram analisadas todas as ocorrências, causas, origens e danos causados nos equipamentos, bem como os impactos causados aos clientes durante e após o evento para caracterização de interrupção em situação de emergência, onde couber, em observância as definições estabelecidas no módulo 1 do PRODIST, homologada pela Resolução Normativa ANEEL nº 956/2021.

# 2. Neoenergia Pernambuco

Empresa do Grupo Neoenergia que distribui energia para mais de 4,0 milhões de clientes em 184 municípios abrangendo todo o estado de Pernambuco, o distrito de Fernando de Noronha e o município de Pedras de Fogo, na divisa com a Paraíba.

# 3. Resumo do Evento Climático

O evento meteorológico ocorrido durante os dias 03 a 07 de fevereiro de 2025 foi causado pela atuação de um Vórtice Ciclônico em Altos Níveis (VCAN) combinado com a entrada de umidade do oceano em direção ao estado. Essa combinação de fatores foi responsável por provocar chuvas intensas com raios e rajadas de vento sobre a área de concessão da Neoenergia - Pernambuco, com potencial para impactos na rede elétrica.

No período de 03 a 07 de fevereiro de 2025, os acumulados de chuva alcançaram os 334 mm no município de Abreu e Lima, na regional Recife. Tal valor corresponde a mais de 370% da média climatológica de chuva na região no mês de fevereiro.

Durante o período do evento houve registro de rajadas de vento que chegaram a 47 km/h no município de Cabrobó, localizado na regional Sertão. Ventos com essa intensidade são classificados como vento fresco, com potencial para movimentar ramos de árvores.

No período de 03 a 07 de fevereiro de 2025, houve registro de raios em todas as regionais com destaque para os raios na regional Sertão Pernambucano, totalizando 363 registros. O total de raios registrados no estado foi de 519.

As chuvas fortes acompanhadas de rajadas de vento e raios evidenciam a ocorrência de um evento meteorológico com potencial para transtornos nas áreas sob concessão da Neoenergia - Pernambuco no período de 03 a 07 de fevereiro de 2025.

A representação da precipitação do período estão apresentados na Figura .

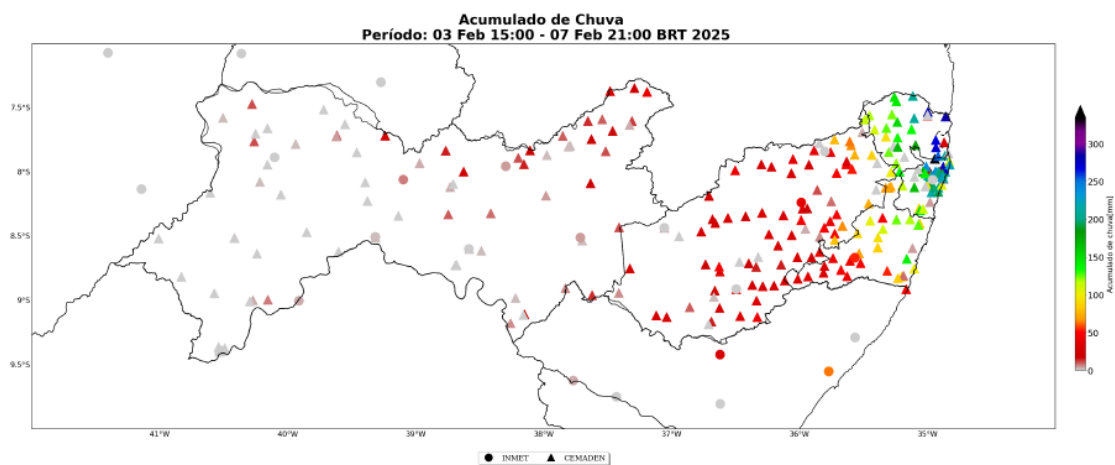


Figura 1 – representação da precipitação do período de 03 a 07 de fevereiro

Baseado nos dados analisados no laudo meteorológico, o evento ocorrido durante o período de 03 a 07 de fevereiro de 2025 sobre a área de concessão da Neoenergia - Pernambuco, pode ser classificado como chuvas intensas (1.3.2.1.4) e alagamentos (1.2.3.0.0).

Nesse contexto, foram registradas 1053 ocorrências, impossibilitando o pronto atendimento de todas as solicitações. Mesmo mobilizando-se ativamente para garantir o restabelecimento das cargas interrompidas, as condições climáticas foram desfavoráveis para o atendimento em campo.

## 4. Premissas

- **Laudo Meteorológico;**
- **Período: Início em 03/02/2025 – 00h00min e Fim em 07/02/2025 – 23h59min.**
- **Áreas de abrangência:** Área de concessão da NEOENERGIA Pernambuco;
- **Datas em que o limite de CHI Neoenergia Pernambuco foi ultrapassado (522.728,46 - referência 2025);**
- **Período de mobilização de equipes** acima da média;
- **Causas** registradas no período e relacionadas ao evento;

De acordo com o módulo 1 do PRODIST, são caracterizadas como interrupção em situação de emergência aquelas que foram originadas no sistema de distribuição, resultantes de eventos que comprovadamente impossibilitem a atuação imediata da distribuidora e que não tenham sido provocadas ou agravadas por esta e que sejam:

- i. Decorrentes de Evento associado a Decreto de Declaração de Situação de Emergência ou Estado de Calamidade Pública emitido por órgão competente; ou
- ii. Decorrentes de Evento cuja soma do CHI das interrupções ocorridas no sistema de distribuição seja superior ao limite calculado.

$$CHI = 2.612 \cdot N^{0,35}$$

Onde:

CHI = Cliente Hora Interrompido

N = Número de Unidades Consumidoras faturadas e atendidas em BT ou MT do mês de outubro do ano anterior ao período de apuração.

Considerando o número de unidades consumidoras faturadas em outubro de 2024, o limite de CHI da Neoenergia Pernambuco no ano de 2025 é 522.728,46.

A figura do gráfico abaixo apresenta o CHI e a quantidade de ocorrências por dia no mês de fevereiro de 2025 nos municípios abrangidos pelo evento, onde identificamos um período de extrapolação do limite superior nos últimos dias do mês.

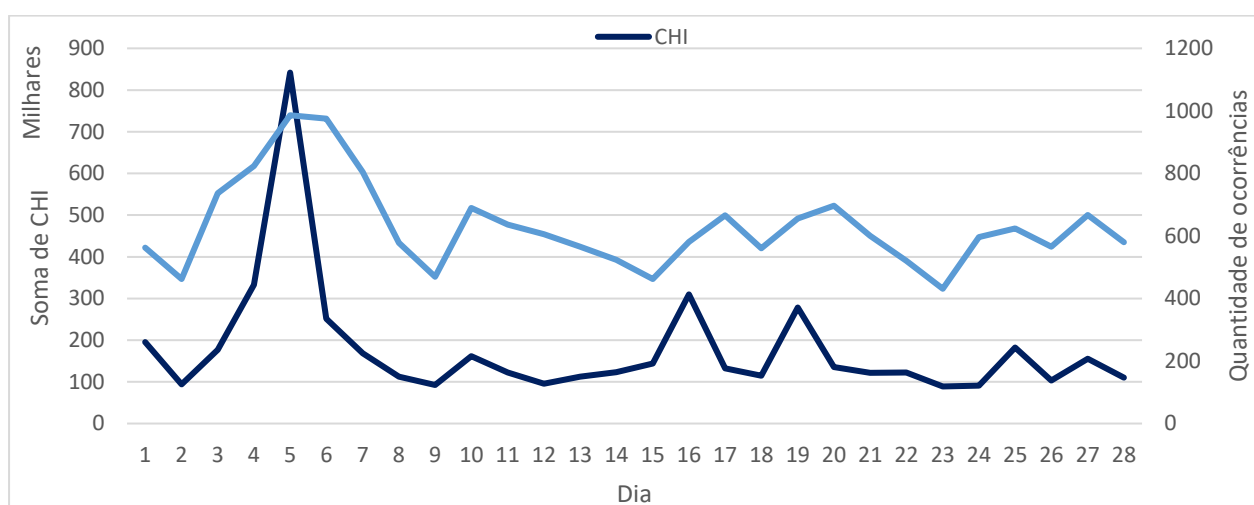


Figura 2 - Somatório de CHI e quantidade de ocorrências por dia durante o período nos municípios abrangidos pelo evento.

## 5. Evidência do Evento

### 5.1. Classificação COBRADE

O COBRADE (Classificação e Codificação Brasileira de Desastres) foi criado com o intuito de adequar a classificação brasileira às especificações utilizadas pela ONU na categorização de desastres e nivelar o país aos demais organismos de gerenciamento de desastres do mundo.

O evento ocorrido durante o período de 03 a 07 de fevereiro de 2025 sobre a área de concessão da Neoenergia - Pernambuco, pode ser classificado como chuvas intensas (1.3.2.1.4) e alagamentos (1.2.3.0.0).

## 5.2. Código único do evento

Todas as ocorrências expurgadas estão associadas ao evento através do ID de número 866 registrado no GSE - sistema utilizado pela Neoenergia Pernambuco para gestão e operação do sistema elétrico desta distribuidora. Já o código único do Relatório de Evidência de Interrupção em Situação de Emergência que descreve e evidencia o evento é o 2025003.

## 5.3. Decreto de calamidade pública ou situação de emergência (se houver)

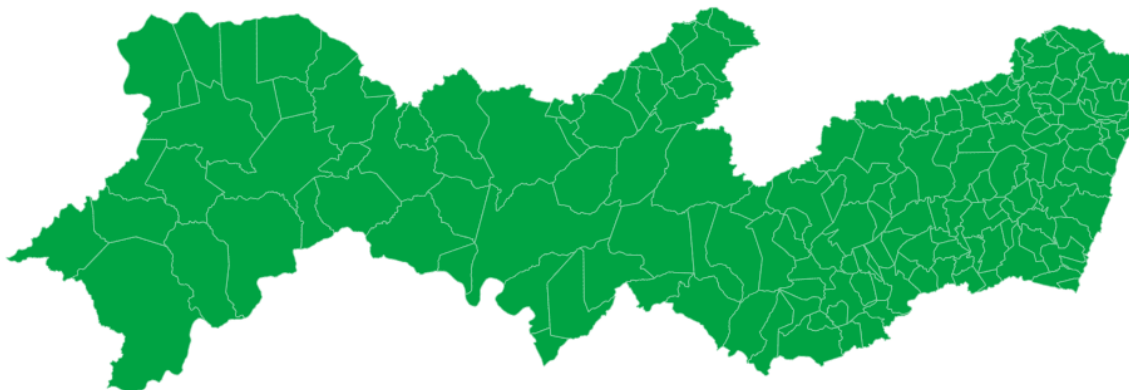
Não foram emitidos decretos de calamidade pública ou situação de emergência por parte das prefeituras dos municípios pernambucanos.

## 5.4. Mapa geoelétrico e diagrama unifilar da região afetada

A Neoenergia Pernambuco é dividida em 6 Setores e 30 Unidades Territoriais de Distribuição (UTD) abrangendo todo o estado de Pernambuco, o município de Pedra de Fogo-PB e o arquipélago de Fernando de Noronha.

O evento impactou em todos os Setores da Neoenergia Pernambuco – Oeste, Centro Oeste, Centro, Sul, Norte e Metropolitano .





*Figura 3 – Municípios em destaque atingidos pelo evento na área de concessão da Neoenergia Pernambuco*

Os mapas geolétricos dos conjuntos do sistema elétrico da Neoenergia Pernambuco com interrupções de causas relacionadas ao evento climático em decorrência do evento climático estão dispostos no Anexo II deste documento.

Os diagramas unifilares das regionais do sistema elétrico da Neoenergia Pernambuco com destaque para as subestações com ocorrências de causas relacionadas ao evento climático com interrupções em suas redes de distribuição ou redes secundárias estão dispostos no Anexo III deste documento.

### **5.5. Descrição dos danos causados ao sistema elétrico, incluindo a relação dos equipamentos danificados e sua importância para o sistema**

O evento atingiu a área de concessão impactando o sistema elétrico de diferentes formas. Dentre as principais causas destacamos altos índices de precipitação, descargas atmosféricas, objetos lançados à rede elétrica além de árvores que atingiram a rede em sua queda. A seguir, lista de equipamentos avariados em ocorrências relativas ao evento.

Tabela 1 – Equipamentos Avariados

EQUIPAMENTO	QUANTIDADE
Elo fusível	1113
Isoladores	69
Chave fusível	21
Transformador de Distribuição	26
Para-raios	19
Poste	14

## 5.6. Relato técnico sobre a intervenção realizada com as ações da distribuidora para restabelecimento do sistema, incluindo o contingente de técnicos utilizados nos serviços

As ações da distribuidora foram tomadas com suporte de ferramentas desenvolvidas para acompanhamento em tempo real das ocorrências pelo Centro de Operações, permitindo gerenciar as regiões com demanda superior à sua capacidade e mobilizando em tempo hábil equipes adicionais para o atendimento emergencial.

O trabalho realizado foi de manutenção e, principalmente, de restabelecimento do sistema elétrico afetado. A prioridade foi dada às localidades que interferiam diretamente em serviços essenciais de saúde, abastecimento de água, mobilidade urbana, telecomunicações e áreas com maior concentração populacional.

Para reestabelecimento do sistema entre os dias 03 e 07 de fevereiro de 2025, equipes adicionais de serviços de rede foram acionadas, conforme Figura 4.

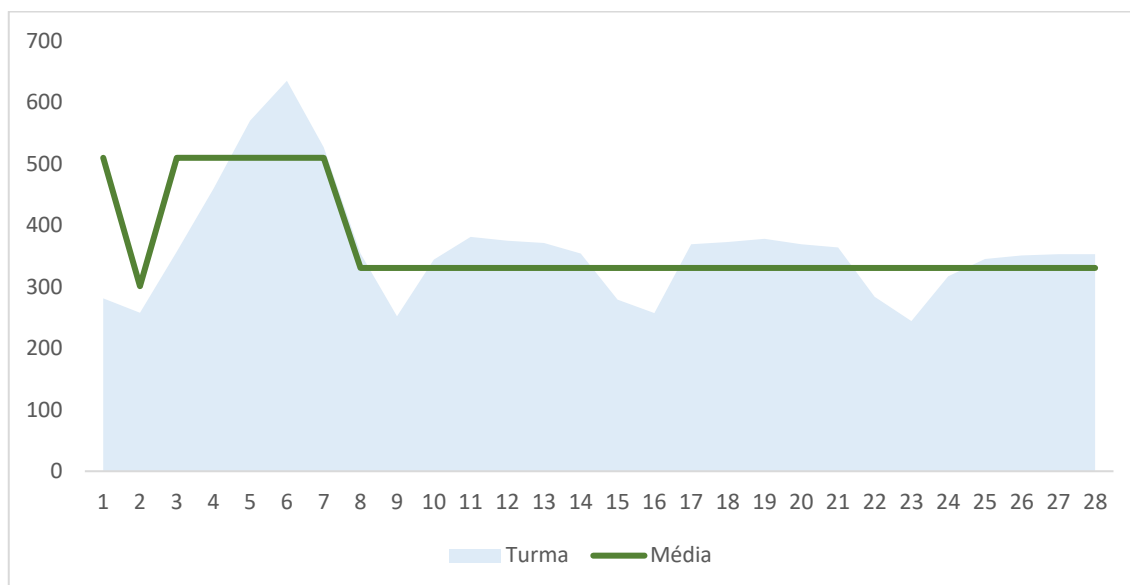


Figura 4 – Quantidade diária de equipes em fevereiro 2025 nos municípios atingidos pelo evento

## 5.7. Tempo médio de preparação, deslocamento e de execução das equipes

Tabela 2 – Tempo de atendimento

<b>Tempo médio de atendimento</b>	<b>1086 min</b>
Preparação (TMP)	279 min
Deslocamento (TMD)	48 min
Execução (TME)	759 min

## 5.8. Número de unidades consumidoras atingidas

O evento atingiu 345.649 clientes interrompidos.

## 5.9. Municípios atingidos

*Tabela 3 – Municípios da área de concessão da Neoenergia Pernambuco afetados pelo evento*

### MUNICÍPIOS ATINGIDOS

ABREU E LIMA	FREI MIGUELINHO	PESQUEIRA
AFOGADOS DA INGAZEIRA	GAMELEIRA	PETROLANDIA
AFRANIO	GARANHUNS	PETROLINA
AGUA PRETA	GLORIA DO GOITA	POCAO
AGUAS BELAS	GOIANA	POMBOS
ALAGOINHA	GRANITO	PRIMAVERA
ALIANCA	GRAVATA	QUIPAPA
ALTINHO	IATI	RECIFE
AMARAJI	IBIMIRIM	RIACHO DAS ALMAS
ANGELIM	IBIRAJUBA	RIBEIRAO
ARACOIABA	IGARASSU	RIO FORMOSO
ARARIPINA	IGUARACI	SAIRE
ARCOVERDE	INAJA	SALGADINHO
BARRA DE GUABIRABA	INGAZEIRA	SALGUEIRO
BARREIROS	IPOJUCA	SALOA
BELEM DE MARIA	IPUBI	SANHARO
BELEM DE SAO FRANCISCO	ITACURUBA	SANTA CRUZ
BELO JARDIM	ITAIBA	SANTA CRUZ DA BAIXA VERDE
BEZERROS	ITAMARACA	SANTA CRUZ DO CAPIBARIBE
BODOCO	ITAMBE	SANTA FILOMENA

## MUNICÍPIOS ATINGIDOS

BOM CONSELHO	ITAPETIM	SANTA MARIA DA BOA VISTA
BOM JARDIM	ITAPISSUMA	SANTA MARIA DO CAMBUCA
BONITO	ITAQUITINGA	SANTA TEREZINHA
BREJAO	JABOATAO DOS GUARARAPES	SAO BENEDITO DO SUL
BREJINHO	JAQUEIRA	SAO BENTO DO UNA
BREJO DA MADRE DE DEUS	JATAUBA	SAO CAETANO
BUENOS AIRES	JATOBA	SAO JOAO
BUIQUE	JOAO ALFREDO	SAO JOAQUIM DO MONTE
CABO DE SANTO AGOSTINHO	JOAQUIM NABUCO	SAO JOSE DA COROA GRANDE
CABROBO	JUCATI	SAO JOSE DO BELMONTE
CACHOEIRINHA	JUPI	SAO JOSE DO EGITO
CAETES	JUREMA	SAO LOURENCO DA MATA
CALCADO	LAGOA DE ITAENGA	SAO VICENTE FERRER
CALUMBI	LAGOA DO CARRO	SERRA TALHADA
CAMARAGIBE	LAGOA DO OURO	SERRITA
CAMOCIM DE SAO FELIX	LAGOA DOS GATOS	SERTANIA
CAMUTANGA	LAGOA GRANDE	SIRINHAEM
CANHOTINHO	LAJEDO	SOLIDAO
CAPOEIRAS	LIMOEIRO	SURUBIM
CARNAIBA	MACAPARANA	TABIRA
CARNAUBEIRA DA PENHA	MACHADOS	TACAIMBO
CARPINA	MANARI	TACARATU

## MUNICÍPIOS ATINGIDOS

CARUARU	MARAIAL	TAMANDARE
CASINHAS	MIRANDIBA	TAQUARITINGA DO NORTE
CATENDE	MORENO	TEREZINHA
CEDRO	NAZARE DA MATA	TIMBAUBA
CHA DE ALEGRIA	OLINDA	TORITAMA
CHA GRANDE	OROBO	TRACUNHAEM
CONDADO	OROCO	TRINDADE
CORRENTES	OURICURI	TRIUNFO
CUMARU	PALMARES	TUPANATINGA
CUPIRA	PALMEIRINA	TUPARETAMA
CUSTODIA	PANELAS	VENTUROSA
DORMENTES	PARANATAMA	VERTENTE DO LERIO
ESCADA	PARNAMIRIM	VERTENTES
EXU	PASSIRA	VICENCIA
FEIRA NOVA	PAUDALHO	VITORIA DE SANTO ANTAO
FERREIROS	PAULISTA	XEXEU
FLORES	PEDRA	
FLORESTA	PEDRAS DE FOGO	

### 5.10. Subestações atingidas

Não foram interrompidas subestações em decorrência deste evento.

## 5.11. Quantidade de interrupções associadas ao evento

Foram abertas 1053 ocorrências e registrados 1493 eventos de interrupções associadas ao evento climático em redes de distribuição e redes secundárias.

## 5.12. Data e hora do início da primeira interrupção

Início: 03/02/2025 – 00h25min

## 5.13. Data e hora do término da última interrupção

Término: 14/02/2025 – 20h36min

## 5.14. Média de duração das interrupções

10 horas e 52 minutos.

## 5.15. Duração da interrupção mais longa

222h 29m

## 5.16. Soma do CHI das interrupções associadas ao evento

A soma de CHI de todo o evento é de 1.356.110,46, extrapolando o limite superior de CHI da Neoenergia Pernambuco.

## 5.17. Evidências do evento

Registros diversos que evidenciem a classificação das ISE permitindo identificar a causa, a abrangência e os danos causados pelo evento à rede e às áreas atingidas, como imagens fotográficas, boletins meteorológicos e matérias jornalísticas

[BOLETIM PLUVIOMÉTRICO DIÁRIO - PARCIAL \(apac.pe.gov.br\)](http://apac.pe.gov.br)

**BOLETIM PLUVIOMÉTRICO DE ACUMULADOS**

Data Inicial: 01-02-2025

Data Final: 28-02-2025

**Mesorregião: Metropolitana de Recife**

Maior acumulado: Fernando de Noronha (Bombeiros [Convencional]) - 417.3 mm

Código Estação	Município	Estação	Chuva Total (mm)	Climatologia (mm)	Anomalia (mm)	Desvio Relativo (%)
260005402A	Abreu e Lima	Abreu e Lima - PCD	380.9 mm	86.5 mm	294.4 mm	340.3 %
260005401V	Abreu e Lima	Abreu e Lima [Convencional]	277.8 mm	86.5 mm	191.3 mm	221.2 %
260105201V	Araçoiaba	Araçoiaba (Granja Cristo Redentor) [Convencional]	225.6 mm	79.6 mm	146 mm	183.4 %
260105201A	Araçoiaba	Prefeitura Municipal - APAC	203.1 mm	79.6 mm	123.5 mm	155.2 %
260290206V	Cabo de Santo Agostinho	Cabo (Barragem de Gurjaú) [Convencional]	174.9 mm	106.2 mm	68.7 mm	64.7 %
260720804V	Cabo de Santo Agostinho	Cabo (Barragem de Suape) [Convencional]	172.7 mm	106.2 mm	66.5 mm	62.6 %
260290207V	Cabo de Santo Agostinho	Cabo (Pirapama) [Convencional]	180 mm	106.2 mm	73.8 mm	69.5 %
260290202A	Cabo de Santo Agostinho	Chameca	195.9 mm	106.2 mm	89.7 mm	84.5 %
260290205A	Cabo de Santo Agostinho	Pontes dos Carvalhos	13 mm	106.2 mm	-93.2 mm	-87.8 %
260290203A	Cabo de Santo Agostinho	Torrinha	173 mm	106.2 mm	66.8 mm	62.9 %
260345402A	Camaragibe	Alberto Maia	0 mm	105.2 mm	-105.2 mm	-100 %
260345406A	Camaragibe	Aldeia	280.9 mm	105.2 mm	175.7 mm	167 %
260345401V	Camaragibe	Camaragibe [Convencional]	285.8 mm	105.2 mm	180.6 mm	171.7 %
260345404A	Camaragibe	Jardim Primavera	254.5 mm	105.2 mm	149.3 mm	141.9 %
260345401A	Camaragibe	Timbi	253.1 mm	105.2 mm	147.9 mm	140.6 %
260345405A	Camaragibe	Vila da Fábrica	21.7 mm	105.2 mm	-83.5 mm	-79.4 %
260545901A	Fernando de Noronha	Baía Do Sancho - Apac [A/B]	193 mm	76.8 mm	116.2 mm	151.3 %
260545901V	Fernando de Noronha	Bombeiros [Convencional]	417.3 mm	76.8 mm	340.5 mm	443.4 %
260680403A	Igarassu	Alto do Céu	300.4 mm	93.7 mm	206.7 mm	220.6 %
260680405A	Igarassu	Cruz de Rebouças 2	219.7 mm	93.7 mm	126 mm	134.5 %
260680404A	Igarassu	Cruz de Rebouças*	276.8 mm	93.7 mm	183.1 mm	195.4 %
260680403V	Igarassu	Igarassu [Convencional]	265.6 mm	93.7 mm	171.9 mm	183.5 %



260680404V	Igarassu	Igarassu (Bar.Catucá) [Convencional]	254.1 mm	93.7 mm	160.4 mm	171.2 %
260760401V	Ilha de Itamaracá	Itamaracá [Convencional]	380.5 mm	91 mm	289.5 mm	318.1 %
260760401A	Ilha de Itamaracá	SERES - APAC	54.2 mm	91 mm	-36.8 mm	-40.4 %
260720801A	Ipojuca	IFPE	25.1 mm	112.9 mm	-87.8 mm	-77.8 %
260720802V	Ipojuca	Ipojuca [Convencional]	170.2 mm	112.9 mm	57.3 mm	50.8 %
260720805A	Ipojuca	Núcleo Maranhão - APAC	187.9 mm	112.9 mm	75 mm	66.4 %
260720804A	Ipojuca	Rurópolis	167.3 mm	112.9 mm	54.4 mm	48.2 %
260775201A	Itapissuma	Botafogo - APAC	294.7 mm	114.7 mm	180 mm	156.9 %
260775201V	Itapissuma	Itapissuma [Convencional]	385.9 mm	114.7 mm	271.2 mm	236.4 %
260790103V	Jaboatão dos Guararapes	Jaboatão dos Guararapes (Bar.Duas Unas) [Convencional]	260.5 mm	91.6 mm	168.9 mm	184.4 %
260790101A	Jaboatão dos Guararapes	Muribeca	222.1 mm	91.6 mm	130.5 mm	142.5 %
260790106A	Jaboatão dos Guararapes	Piedade	196.7 mm	91.6 mm	105.1 mm	114.7 %
260790107A	Jaboatão dos Guararapes	Prefeitura Municipal	14.7 mm	91.6 mm	-76.9 mm	-84 %
260940201A	Moreno	Bonança	133.4 mm	67.8 mm	65.6 mm	96.8 %
260940202A	Moreno	ETA Compesa	197.9 mm	67.8 mm	130.1 mm	191.9 %
260940201V	Moreno	Moreno [Convencional]	191.4 mm	67.8 mm	123.6 mm	182.3 %
260960005V	Olinda	Jardim Atlântico [Convencional]	253.8 mm	89.4 mm	164.4 mm	183.9 %
260960004A	Olinda	Jardim Fragoso	209 mm	89.4 mm	119.6 mm	133.8 %
260960004V	Olinda	Olinda (Academia Santa Gertrudes) [Convencional]	245.3 mm	89.4 mm	155.9 mm	174.4 %
260960005A	Olinda	Tabajara	262.7 mm	89.4 mm	173.3 mm	193.8 %
261070704A	Paulista	Janga	113.2 mm	105.9 mm	7.3 mm	6.9 %
261070705A	Paulista	Janga 2 [A/B]	220.1 mm	105.9 mm	114.2 mm	107.8 %
261070703A	Paulista	Maria Farinha	8.5 mm	105.9 mm	-97.4 mm	-92 %
261070701V	Paulista	Paulista [Convencional]	324.3 mm	105.9 mm	218.4 mm	206.2 %
261070702A	Paulista	Vila Torres Galvão	277.8 mm	105.9 mm	171.9 mm	162.3 %
261160607A	Recife	Alto do Céu	16.6 mm	106.8 mm	-90.2 mm	-84.5 %
261160603G	Recife	Brega E Chique [G]	208.6 mm	106.8 mm	101.8 mm	95.3 %
261160614A	Recife	Campinha do Barreto	177.5 mm	106.8 mm	70.7 mm	66.2 %
261160616G	Recife	Compaz - Alto Sta. Terezinha [G]	211.2 mm	106.8 mm	104.4 mm	97.8 %
261160612A	Recife	Guabiraba - APAC	276.2 mm	106.8 mm	169.4 mm	158.6 %
261160613A	Recife	Morro da conceição	0 mm	106.8 mm	-106.8 mm	-100 %
261160617A	Recife	Pina	116.9 mm	106.8 mm	10.1 mm	9.5 %
261160620A	Recife	Porto	5.8 mm	106.8 mm	-101 mm	-94.6 %
261160604V	Recife	Recife (Alto da Brasileira) [Convencional]	260.1 mm	106.8 mm	153.3 mm	143.5 %
261160602V	Recife	Recife (Codecipe / Santo Amaro) [Convencional]	220.1 mm	106.8 mm	113.3 mm	106.1 %

261160623A	Recife	Recife [APAC]	218.3 mm	106.8 mm	111.5 mm	104.4 %
261160618A	Recife	Torreão	254 mm	106.8 mm	147.2 mm	137.8 %
261160609A	Recife	UPA Imbiribeira	201.2 mm	106.8 mm	94.4 mm	88.4 %
261160605A	Recife	UPA Nova Descoberta - APAC	259.4 mm	106.8 mm	152.6 mm	142.9 %
261160603A	Recife	Universidade Federal Rural de Pernambuco	234.5 mm	106.8 mm	127.7 mm	119.6 %
261370101A	São Lourenço da Mata	Corpo de Bombeiro	218.1 mm	78.3 mm	139.8 mm	178.5 %
261370102A	São Lourenço da Mata	Nossa Senhora da Luz	0 mm	78.3 mm	-78.3 mm	-100 %
261370104A	São Lourenço da Mata	Rua dos Milagres	173.6 mm	78.3 mm	95.3 mm	121.7 %
261370102V	São Lourenço da Mata	São Lourenço da Mata (Tapacurá) [Convencional]	161.9 mm	78.3 mm	83.6 mm	106.8 %
261370103A	São Lourenço da Mata	Tiúma	0 mm	78.3 mm	-78.3 mm	-100 %

### Mesorregião: Mata Pernambucana

*Maior acumulado: Goiana (Ponta de Pedra - APAC) - 317.6 mm*

Código Estação	Município	Estação	Chuva Total (mm)	Climatologia (mm)	Anomalia (mm)	Desvio Relativo (%)
260070801V	Aliança	Aliança [Convencional]	163.9 mm	81.1 mm	82.8 mm	102.1 %
260070801A	Aliança	Horta Comunitária - APAC	155.3 mm	81.1 mm	74.2 mm	91.5 %
260090601V	Amaraji	Amaraji [Convencional]	243.3 mm	117.2 mm	126.1 mm	107.6 %
260090601A	Amaraji	SAAE - APAC	218.9 mm	117.2 mm	101.7 mm	86.8 %
260140901A	Barreiros	Banco Brasil	111.7 mm	102.9 mm	8.8 mm	8.6 %
260140901M	Barreiros	Barreiros - PCD [Convencional]	99 mm	102.9 mm	-3.9 mm	-3.8 %
260140902A	Barreiros	Hospital Municipal	37 mm	102.9 mm	-65.9 mm	-64 %
260150802V	Belém de Maria	Belém de Maria [Convencional]	110 mm	80.7 mm	29.3 mm	36.3 %
260150802A	Belém de Maria	ETA Compesa	87.6 mm	80.7 mm	6.9 mm	8.6 %
260270401V	Buenos Aires	Buenos Aires [Convencional]	166.7 mm	62.7 mm	104 mm	165.9 %
260270401A	Buenos Aires	COMPESA - APAC	89.3 mm	62.7 mm	26.6 mm	42.4 %
260360302V	Camutanga	Camutanga [Convencional]	209.7 mm	53.2 mm	156.5 mm	294.2 %
260360301A	Camutanga	Usina Olho d'água - APAC	186.9 mm	53.2 mm	133.7 mm	251.3 %
260400702V	Carpina	Carpina (Est. Exp. de Cana-de-Açúcar) [Convencional]	166 mm	71.2 mm	94.8 mm	133.1 %
260400701M	Carpina	Carpina - PCD [Convencional]	168.8 mm	71.2 mm	97.6 mm	137.1 %
260420503V	Catende	Catende [Convencional]	71.2 mm	68.4 mm	2.8 mm	4.1 %
260420502A	Catende	SEDUC	67.5 mm	68.4 mm	-0.9 mm	-1.3 %
260450201A	Chã Grande	Centro*	136.2 mm	59.5 mm	76.7 mm	128.9 %
260450201V	Chã Grande	Chã Grande [Convencional]	73.1 mm	59.5 mm	13.6 mm	22.9 %

260440301A	Chã de Alegria	Chã de Alegria - APAC [Compesa]	166.5 mm	95 mm	71.5 mm	75.3 %
260440301V	Chã de Alegria	Chã de Alegria [Convencional]	159.7 mm	95 mm	64.7 mm	68.1 %
260460101A	Condado	Assentamento - APAC	242.9 mm	79.3 mm	163.6 mm	206.3 %
260460101V	Condado	Condado [Convencional]	248.7 mm	79.3 mm	169.4 mm	213.6 %
260480901V	Cortês	Cortês [Convencional]	141 mm	79.5 mm	61.5 mm	77.4 %
260480901A	Cortês	Nova Cortês	145.9 mm	79.5 mm	66.4 mm	83.5 %
260520201A	Escada	ETA Compesa	179.6 mm	57.8 mm	121.8 mm	210.7 %
260520202V	Escada	Escada [Convencional]	125.9 mm	57.8 mm	68.1 mm	117.8 %
260550901A	Ferreiros	Centro Cultural - APAC	184.4 mm	72.4 mm	112 mm	154.7 %
260550901V	Ferreiros	Ferreiros [Convencional]	199.2 mm	72.4 mm	126.8 mm	175.1 %
260590502V	Gameleira	Gameleira [Convencional]	53 mm	97.6 mm	-44.6 mm	-45.7 %
260590501A	Gameleira	SAAE	112.4 mm	97.6 mm	14.8 mm	15.2 %
260610101V	Glória do Goitá	Glória do Goitá [Convencional]	128.5 mm	46.4 mm	82.1 mm	176.9 %
260610102A	Glória do Goitá	Nissan Miojo - APAC	113.7 mm	46.4 mm	67.3 mm	145 %
260620001A	Goiana	ETA Compesa	308.6 mm	118.1 mm	190.5 mm	161.3 %
260620001V	Goiana	Goiana (Itapirema - IPA) [Convencional]	313.6 mm	118.1 mm	195.5 mm	165.5 %
260620003A	Goiana	Ponta de Pedra - APAC	317.6 mm	118.1 mm	199.5 mm	168.9 %
260720801G	Ipojuca	Campo Do Avião [G]	134.8 mm	112.9 mm	21.9 mm	19.4 %
260765301A	Itambé	Ginásio Municipal - APAC	242.6 mm	80.9 mm	161.7 mm	199.9 %
260765302V	Itambé	Itambé (IPA) [Convencional]	208 mm	80.9 mm	127.1 mm	157.1 %
260780201A	Itaquitinga	Itaquitinga	139.7 mm	82.3 mm	57.4 mm	69.7 %
260780201V	Itaquitinga	Itaquitinga [Convencional]	199.4 mm	82.3 mm	117.1 mm	142.3 %
260795001A	Jaqueira	Hospital Municipal	71.3 mm	66 mm	5.3 mm	8 %
260795002V	Jaqueira	Jaqueira [Convencional]	35.9 mm	66 mm	-30.1 mm	-45.6 %
260820602A	Joaquim Nabuco	Escola Eduardo Campos - APAC	102.7 mm	77.3 mm	25.4 mm	32.9 %
260590501V	Joaquim Nabuco	Joaquim Nabuco [Convencional]	48.7 mm	77.3 mm	-28.6 mm	-37 %
260850303V	Lagoa de Itaenga	Lagoa de Itaenga (Barragem de Carpina) [Convencional]	124.2 mm	47.4 mm	76.8 mm	162 %
260850301A	Lagoa de Itaenga	Usina Petribu - APAC	135.9 mm	47.4 mm	88.5 mm	186.7 %
260845301A	Lagoa do Carro	COMPESA - APAC	130.3 mm	66 mm	64.3 mm	97.4 %
260845301V	Lagoa do Carro	Lagoa do Carro [Convencional]	164.5 mm	66 mm	98.5 mm	149.2 %
260900601A	Macaparana	COMPESA - APAC	121.9 mm	73.6 mm	48.3 mm	65.6 %
260900601V	Macaparana	Macaparana [Convencional]	224.2 mm	73.6 mm	150.6 mm	204.6 %
260920401A	Maraial	Casa de Saúde e Maternidade	65.8 mm	67.7 mm	-1.9 mm	-2.8 %
260795001V	Maraial	Maraial [Convencional]	30 mm	67.7 mm	-37.7 mm	-55.7 %

260950102A	Nazaré da Mata	ETA Compesa	134.8 mm	77.1 mm	57.7 mm	74.8 %
260950101V	Nazaré da Mata	Nazaré da Mata [Convencional]	166.9 mm	77.1 mm	89.8 mm	116.5 %
261000401V	Palmares	Palmares [Convencional]	96.7 mm	61.9 mm	34.8 mm	56.2 %
261000403A	Palmares	Sto Antonio Palmares - APAC	79.1 mm	61.9 mm	17.2 mm	27.8 %
261060802A	Paudalho	COMPESA - APAC	0 mm	55.7 mm	-55.7 mm	-100 %
261060804V	Paudalho	Paudalho (Barragem de Goitá) [Convencional]	209.6 mm	55.7 mm	153.9 mm	276.3 %
261060801V	Paudalho	Paudalho [Convencional]	179.7 mm	55.7 mm	124 mm	222.6 %
261130901A	Pombos	Pombos	0 mm	40.1 mm	-40.1 mm	-100 %
261130901V	Pombos	Pombos [Convencional]	87.5 mm	40.1 mm	47.4 mm	118.2 %
261140801V	Primavera	Primavera [Convencional]	0 mm	104.5 mm	-104.5 mm	-100 %
261140801A	Primavera	Residencial Primavera	16.7 mm	104.5 mm	-87.8 mm	-84 %
261150701A	Quipapá	ETA Compesa	72.5 mm	47 mm	25.5 mm	54.3 %
261150703V	Quipapá	Quipapá [Convencional]	72 mm	47 mm	25 mm	53.2 %
261150702A	Quipapá	Vila Nova	51.2 mm	47 mm	4.2 mm	8.9 %
261180402A	Ribeirão	Aripibu - APAC	179.3 mm	78.3 mm	101 mm	129 %
261180401A	Ribeirão	Bandeirante	122.7 mm	78.3 mm	44.4 mm	56.7 %
261180402V	Ribeirão	Ribeirão [Convencional]	147.9 mm	78.3 mm	69.6 mm	88.9 %
261190303A	Rio Formoso	Assentamento Minguito - APAC	159.8 mm	112.6 mm	47.2 mm	41.9 %
261190302V	Rio Formoso	Rio Formoso (Usina Cucuá) [Convencional]	174.1 mm	112.6 mm	61.5 mm	54.6 %
261420401V	Sirinhaém	Sirinhaém [Convencional]	0 mm	85.7 mm	-85.7 mm	-100 %
261290101A	São Benedito do Sul	ETA Compesa	72.8 mm	50.7 mm	22.1 mm	43.6 %
260870102V	São Benedito do Sul	São Benedito do Sul [Convencional]	80.5 mm	50.7 mm	29.8 mm	58.8 %
261340401A	São José da Coroa Grande	Faz. Boca do Rio - APAC	87.1 mm	71.3 mm	15.8 mm	22.2 %
261340401V	São José da Coroa Grande	São José da Coroa Grande [Convencional]	90 mm	71.3 mm	18.7 mm	26.2 %
261485702A	Tamandaré	PSF - APAC	122.3 mm	100 mm	22.3 mm	22.3 %
261485701A	Tamandaré	Saué - APAC	83.8 mm	100 mm	-16.2 mm	-16.2 %
261485701V	Tamandaré	Tamandaré [Convencional]	150.4 mm	100 mm	50.4 mm	50.4 %
261530001A	Timbaúba	Secretária de Agricultura - Apac	156.2 mm	79 mm	77.2 mm	97.7 %
261530001V	Timbaúba	Timbaúba [Convencional]	235.5 mm	79 mm	156.5 mm	198.1 %
261550801V	Tracunhaém	Tracunhaém [Convencional]	169.5 mm	57 mm	112.5 mm	197.4 %
261550801A	Tracunhaém	Unidade Mista de Saúde - APAC	168.4 mm	57 mm	111.4 mm	195.4 %
261630801A	Vicência	Escola Luiz Maranhão	122.4 mm	82.1 mm	40.3 mm	49.1 %
261630802A	Vicência	VICENCIA - APAC	124.3 mm	82.1 mm	42.2 mm	51.4 %
261630801V	Vicência	Vicência [Convencional]	228.1 mm	82.1 mm	146 mm	177.8 %
261640702A	Vitória de Santo Antão	Bairro C	94 mm	69.4 mm	24.6 mm	35.4 %

261640703A	Vitória de Santo Antão	Cajá	85.2 mm	69.4 mm	15.8 mm	22.8 %
261640704A	Vitória de Santo Antão	Livramento	91.3 mm	69.4 mm	21.9 mm	31.6 %
261640701V	Vitória de Santo Antão	Vitória de Santo Antão (IPA) [Convencional]	87.2 mm	69.4 mm	17.8 mm	25.6 %
261640701M	Vitória de Santo Antão	Vitória de Santo Antão - PCD [Convencional]	91.5 mm	69.4 mm	22.1 mm	31.8 %
261650601A	Xexéu	SAAE	74.4 mm	103.6 mm	-29.2 mm	-28.2 %
261650602V	Xexéu	Xexéu (Usina Bom Mirar) [Convencional]	88.2 mm	103.6 mm	-15.4 mm	-14.9 %
260040101A	Água Preta	SAAE	120 mm	64.2 mm	55.8 mm	86.9 %
260040101V	Água Preta	Água Preta [Convencional]	90.1 mm	64.2 mm	25.9 mm	40.3 %

### Mesorregião: Agreste Pernambucano

Maior acumulado: São Vicente Férrer (IPA - APAC) - 132.9 mm

Código Estação	Município	Estação	Chuva Total (mm)	Climatologia (mm)	Anomalia (mm)	Desvio Relativo (%)
260030201A	Agrestina	AGRESTINA - APAC	0.4 mm	44.6 mm	-44.2 mm	-99.1 %
260030201V	Agrestina	Agrestina [Convencional]	81.2 mm	44.6 mm	36.6 mm	82.1 %
260060901V	Alagoinha	Alagoinha [Convencional]	48.6 mm	54.2 mm	-5.6 mm	-10.3 %
260060901A	Alagoinha	Garagem Municipal - Apac	31.6 mm	54.2 mm	-22.6 mm	-41.7 %
260080701V	Altinho	Altinho [Convencional]	55.3 mm	28.7 mm	26.6 mm	92.7 %
260080701A	Altinho	ETA Compesa	40.2 mm	28.7 mm	11.5 mm	40.1 %
260100301V	Angelim	Angelim [Convencional]	61 mm	43.5 mm	17.5 mm	40.2 %
260100301A	Angelim	COMPESA - APAC	42.4 mm	43.5 mm	-1.1 mm	-2.5 %
260130002V	Barra de Guabiraba	Barra de Guabiraba [Convencional]	121.5 mm	70.9 mm	50.6 mm	71.4 %
260130001A	Barra de Guabiraba	ETA Compesa	110.7 mm	70.9 mm	39.8 mm	56.1 %
260170601A	Belo Jardim	Batalhão Polícia Militar - Apac	19.6 mm	45.9 mm	-26.3 mm	-57.3 %
260170604V	Belo Jardim	Belo Jardim (Açude Bituri) [Convencional]	17.4 mm	45.9 mm	-28.5 mm	-62.1 %
260170601V	Belo Jardim	Belo Jardim [Convencional]	29.3 mm	45.9 mm	-16.6 mm	-36.2 %
260190401V	Bezerros	Bezerros [Convencional]	25.7 mm	39.5 mm	-13.8 mm	-34.9 %
260190401A	Bezerros	Escritório Compesa	8.1 mm	39.5 mm	-31.4 mm	-79.5 %
260210001A	Bom Conselho	Batalhão Polícia Militar - Apac	32.4 mm	31.4 mm	1 mm	3.2 %
260210001V	Bom Conselho	Bom Conselho (IPA) [Convencional]	36.9 mm	31.4 mm	5.5 mm	17.5 %
260220901V	Bom Jardim	Bom Jardim [Convencional]	95.4 mm	48.3 mm	47.1 mm	97.5 %
260220901A	Bom Jardim	COMPESA - APAC	76.5 mm	48.3 mm	28.2 mm	58.4 %
260230802A	Bonito	BONITO 2 - APAC	107.8 mm	42.4 mm	65.4 mm	154.2 %
260230803V	Bonito	Bonito (Fazenda Vila Bela) [Convencional]	77.5 mm	42.4 mm	35.1 mm	82.8 %

260230802V	Bonito	Bonito [Convencional]	59.2 mm	42.4 mm	16.8 mm	39.6 %
260230801A	Bonito	COMPESA - APAC	60.3 mm	42.4 mm	17.9 mm	42.2 %
260230804V	Bonito	Mata da Chuva [Convencional]	92.8 mm	42.4 mm	50.4 mm	118.9 %
260260501V	Brejo da Madre de Deus	Brejo da Madre de Deus [Convencional]	35.9 mm	32.6 mm	3.3 mm	10.1 %
260240702V	Brejão	Brejão (IPA) [Convencional]	91 mm	45.5 mm	45.5 mm	100 %
260280301V	Buique	Buique [Convencional]	20.3 mm	66.5 mm	-46.2 mm	-69.5 %
260310801V	Cachoeirinha	Cachoeirinha [Convencional]	49 mm	19.6 mm	29.4 mm	150 %
260310801A	Cachoeirinha	ETA Compesa	42 mm	19.6 mm	22.4 mm	114.3 %
260320701V	Caetés	Caetés [Convencional]	52.2 mm	78.1 mm	-25.9 mm	-33.2 %
260320701A	Caetés	Secretária de Agricultura - APAC	38.3 mm	78.1 mm	-39.8 mm	-51 %
260330601A	Calçado	COMPESA - APAC	32.4 mm	62.7 mm	-30.3 mm	-48.3 %
260330601V	Calçado	Calçados [Convencional]	49.1 mm	62.7 mm	-13.6 mm	-21.7 %
260350401V	Camocim de São Félix	Camocim de São Félix [Convencional]	67.1 mm	48.1 mm	19 mm	39.5 %
260350401A	Camocim de São Félix	Camocim de São Félix	67.4 mm	48.1 mm	19.3 mm	40.1 %
260370201A	Canhotinho	CANHOTINHO - APAC	42.7 mm	39 mm	3.7 mm	9.5 %
260370201V	Canhotinho	Canhotinho [Convencional]	56.4 mm	39 mm	17.4 mm	44.6 %
260380101V	Capoeiras	Capoeiras [Convencional]	56.9 mm	53.7 mm	3.2 mm	6 %
260380101A	Capoeiras	Secretária de Educação - APAC	54.9 mm	53.7 mm	1.2 mm	2.2 %
260410603V	Caruaru	Caruaru [Convencional]	50 mm	46.8 mm	3.2 mm	6.8 %
260410602A	Caruaru	Cidade Jardim	18.5 mm	46.8 mm	-28.3 mm	-60.5 %
260410601A	Caruaru	Posto Policiamento Comunitário	38.7 mm	46.8 mm	-8.1 mm	-17.3 %
260410606A	Caruaru	Terra Vermelha	57 mm	46.8 mm	10.2 mm	21.8 %
260415501A	Casinhas	COMPESA - APAC	86.8 mm	31.9 mm	54.9 mm	172.1 %
260415501V	Casinhas	Casinhas [Convencional]	87.2 mm	31.9 mm	55.3 mm	173.4 %
260470001A	Correntes	Colégio Antenor Alves Pedrosa	70.4 mm	53.7 mm	16.7 mm	31.1 %
260470001V	Correntes	Correntes [Convencional]	93 mm	53.7 mm	39.3 mm	73.2 %
260490801A	Cumarú	COMPESA - APAC	62.1 mm	40.6 mm	21.5 mm	53 %
260490801V	Cumarú	Cumarú [Convencional]	53.4 mm	40.6 mm	12.8 mm	31.5 %
260500401V	Cupira	Cupira [Convencional]	39.5 mm	32.4 mm	7.1 mm	21.9 %
260540001A	Feira Nova	Assentamento - APAC	1.2 mm	58.7 mm	-57.5 mm	-98 %
260540001V	Feira Nova	Feira Nova [Convencional]	106.5 mm	58.7 mm	47.8 mm	81.4 %
260580601A	Frei Miguelinho	Frei Miguelinho	26 mm	41.6 mm	-15.6 mm	-37.5 %
260580601V	Frei Miguelinho	Frei Miguelinho [Algodão do Manso] [Convencional]	28.7 mm	41.6 mm	-12.9 mm	-31 %
260600201A	Garanhuns	Clínica Bolvinos URFPE - Apac	47.6 mm	44.6 mm	3 mm	6.7 %
260600201V	Garanhuns	Garanhuns [Convencional]	30.3 mm	44.6 mm	-14.3 mm	-32.1 %

260640801V	Gravatá	Gravatá [Convencional]	65.5 mm	40.5 mm	25 mm	61.7 %
260650701A	Iati	IATI - APAC	25.7 mm	33 mm	-7.3 mm	-22.1 %
260650701V	Iati	Iati [Convencional]	19.5 mm	33 mm	-13.5 mm	-40.9 %
260670501V	Ibirajuba	Ibirajuba [Convencional]	52.5 mm	31.7 mm	20.8 mm	65.6 %
260670501A	Ibirajuba	Rancho Dona Analia - Apac	59.5 mm	31.7 mm	27.8 mm	87.7 %
260750501A	Itaíba	Garagem Municipal - APAC	31.5 mm	46.8 mm	-15.3 mm	-32.7 %
260800801A	Jataúba	Escola Antônio Vieira de Melo - Apac	42.4 mm	47.4 mm	-5 mm	-10.5 %
260800801V	Jataúba	Jatauba [Convencional]	42.4 mm	47.4 mm	-5 mm	-10.5 %
260810702V	João Alfredo	João Alfredo [Convencional]	65 mm	61.4 mm	3.6 mm	5.9 %
260810701A	João Alfredo	Sítio Cascavêl - APAC	98.4 mm	61.4 mm	37 mm	60.3 %
260825501A	Jucati	JUCATI - APAC	2 mm	40.8 mm	-38.8 mm	-95.1 %
260825502V	Jucati	Jucati [Convencional]	41.8 mm	40.8 mm	1 mm	2.5 %
260830501A	Jupi	COMPESA - APAC	27.2 mm	35.2 mm	-8 mm	-22.7 %
260830501V	Jupi	Jupi [Convencional]	39.8 mm	35.2 mm	4.6 mm	13.1 %
260840401A	Jurema	Creche São Francisco de Assis	30.2 mm	29.8 mm	0.4 mm	1.3 %
260840401V	Jurema	Jurema [Convencional]	64.9 mm	29.8 mm	35.1 mm	117.8 %
260860201A	Lagoa do Ouro	LAGOA DO OURO - APAC	51.9 mm	43 mm	8.9 mm	20.7 %
260860202V	Lagoa do Ouro	Lagoa do Ouro [Convencional]	47.5 mm	43 mm	4.5 mm	10.5 %
260870101A	Lagoa dos Gatos	COMPESA - APAC	41.2 mm	46.5 mm	-5.3 mm	-11.4 %
260870101V	Lagoa dos Gatos	Lagoa dos Gatos [Convencional]	41.3 mm	46.5 mm	-5.2 mm	-11.2 %
260880001A	Lajedo	Colégio José Ferreira dos Prazeres	0.6 mm	37.9 mm	-37.3 mm	-98.4 %
260880002V	Lajedo	Lajedo [Convencional]	32.4 mm	37.9 mm	-5.5 mm	-14.5 %
260890902V	Limoeiro	Limoeiro [Convencional]	100.8 mm	54.2 mm	46.6 mm	86 %
260890901A	Limoeiro	Polícia Civil - APAC	85.9 mm	54.2 mm	31.7 mm	58.5 %
260910501A	Machados	COMPESA - APAC	14.2 mm	62.7 mm	-48.5 mm	-77.4 %
260910501V	Machados	Machados [Convencional]	79.8 mm	62.7 mm	17.1 mm	27.3 %
260970902V	Orobó	Orobó [Convencional]	84.8 mm	80.4 mm	4.4 mm	5.5 %
261010301A	Palmeirina	COMPESA - APAC	50.1 mm	54.4 mm	-4.3 mm	-7.9 %
261010302V	Palmeirina	Palmeirina [Convencional]	62.9 mm	54.4 mm	8.5 mm	15.6 %
261020201A	Panelas	Escola Municipal - APAC	53.7 mm	33.6 mm	20.1 mm	59.8 %
261020201V	Panelas	Panelas [Convencional]	53.8 mm	33.6 mm	20.2 mm	60.1 %
261030101A	Paranatama	Fonte Cristal Plus - APAC	29 mm	41.6 mm	-12.6 mm	-30.3 %
261030101V	Paranatama	Paranatama [Convencional]	34.1 mm	41.6 mm	-7.5 mm	-18 %
261050901A	Passira	Passira [Compesa]	65.1 mm	55.9 mm	9.2 mm	16.5 %
261050901V	Passira	Passira [Convencional]	80.4 mm	55.9 mm	24.5 mm	43.8 %
261080601A	Pedra	COMPESA - APAC	0 mm	65.9 mm	-65.9 mm	-100 %

261080602V	Pedra	Pedra (São Pedro do Cordeiro) [Convencional]	9 mm	65.9 mm	-56.9 mm	-86.3 %
261090501V	Pesqueira	Pesqueira [Convencional]	27.3 mm	49.6 mm	-22.3 mm	-45 %
261090501A	Pesqueira	SALOBRO - APAC	37.5 mm	49.6 mm	-12.1 mm	-24.4 %
261120001V	Poção	Poção [Convencional]	20 mm	73.6 mm	-53.6 mm	-72.8 %
261120001A	Poção	USB Renascença	27.8 mm	73.6 mm	-45.8 mm	-62.2 %
261170501A	Riacho das Almas	RIACHO DAS ALMAS - APAC	17.8 mm	34.8 mm	-17 mm	-48.9 %
261170501V	Riacho das Almas	Riacho das Almas [Convencional]	120.9 mm	34.8 mm	86.1 mm	247.4 %
261200001A	Sairé	Prefeitura Municipal*	64 mm	56.1 mm	7.9 mm	14.1 %
261200001V	Sairé	Sairé [Convencional]	75.8 mm	56.1 mm	19.7 mm	35.1 %
261210901A	Salgadinho	Associação Senhoras de Caridade - Apac	73.5 mm	55.4 mm	18.1 mm	32.7 %
261450103V	Salgadinho	Salgadinho [Convencional]	75 mm	55.4 mm	19.6 mm	35.4 %
261230701A	Saloá	Assentamento - APAC	0.4 mm	42.4 mm	-42 mm	-99.1 %
261230701V	Saloá	Saloá [Convencional]	56.4 mm	42.4 mm	14 mm	33 %
261240601A	Sanharó	ETA Compesa	35.2 mm	59.5 mm	-24.3 mm	-40.8 %
261240601V	Sanharó	Sanharó [Convencional]	32.4 mm	59.5 mm	-27.1 mm	-45.5 %
261250501A	Santa Cruz do Capibaribe	COMPESA - APAC	31.9 mm	37.1 mm	-5.2 mm	-14 %
261250502V	Santa Cruz do Capibaribe	Santa Cruz do Capibaribe [Convencional]	45.7 mm	37.1 mm	8.6 mm	23.2 %
261270301A	Santa Maria do Cambucá	S M DO CAMBUCA - APAC	41.8 mm	44.9 mm	-3.1 mm	-6.9 %
261270301V	Santa Maria do Cambucá	Santa Maria do Cambuca [Convencional]	45.5 mm	44.9 mm	0.6 mm	1.3 %
261450101A	Surubim	Surubim [Bombeiros]	48.5 mm	40.5 mm	8 mm	19.8 %
261450102V	Surubim	Surubim [Convencional]	44.8 mm	40.5 mm	4.3 mm	10.6 %
261300801V	São Bento do Una	São Bento do Una (IPA) [Convencional]	54.4 mm	56.1 mm	-1.7 mm	-3 %
261310701A	São Caitano	COMPESA - APAC	41.1 mm	35.6 mm	5.5 mm	15.4 %
260410702V	São Caitano	São Caetano [Convencional]	29 mm	35.6 mm	-6.6 mm	-18.5 %
261330502A	São Joaquim do Monte	COMPESA - APAC	54.9 mm	34.9 mm	20 mm	57.3 %
261330501V	São Joaquim do Monte	São Joaquim do Monte [Convencional]	70.5 mm	34.9 mm	35.6 mm	102 %
261320601A	São João	Açude Municipal - APAC	32.4 mm	47.7 mm	-15.3 mm	-32.1 %
261320601V	São João	São João [Convencional]	36.2 mm	47.7 mm	-11.5 mm	-24.1 %
261380001A	São Vicente Férrer	IPA - APAC	132.9 mm	81.8 mm	51.1 mm	62.5 %
261380001V	São Vicente Férrer	São Vicente Férrer [Convencional]	126.2 mm	81.8 mm	44.4 mm	54.3 %
261470902A	Tacaimbó	Prefeitura Municipal - APAC	57.3 mm	47.4 mm	9.9 mm	20.9 %
261470902V	Tacaimbó	Tacaimbó [Convencional]	34.9 mm	47.4 mm	-12.5 mm	-26.4 %
261500301A	Taquaritinga do Norte	Taquaritinga do Norte	56.2 mm	65.5 mm	-9.3 mm	-14.2 %



261500301V	Taquaritinga do Norte	Taquaritinga do Norte [Convencional]	74 mm	65.5 mm	8.5 mm	13 %
261510201A	Terezinha	TEREZINHA - APAC	41.1 mm	42.9 mm	-1.8 mm	-4.2 %
261510201V	Terezinha	Terezinha [Convencional]	28 mm	42.9 mm	-14.9 mm	-34.7 %
261540901A	Toritama	COMPESA - APAC	30.5 mm	45.2 mm	-14.7 mm	-32.5 %
261540901V	Toritama	Toritama [Convencional]	4.4 mm	45.2 mm	-40.8 mm	-90.3 %
261580501A	Tupanatinga	TUPANATINGA - APAC	62.1 mm	79.3 mm	-17.2 mm	-21.7 %
261580501V	Tupanatinga	Tupanatinga [Convencional]	69 mm	79.3 mm	-10.3 mm	-13 %
261600101V	Venturosa	Venturosa [Convencional]	50 mm	66.3 mm	-16.3 mm	-24.6 %
261618301A	Vertente do Lério	EREN Justa Barbosa de Sales - Apac	17.2 mm	43.7 mm	-26.5 mm	-60.6 %
261618301V	Vertente do Lério	Vertente do Lério [Convencional]	63.2 mm	43.7 mm	19.5 mm	44.6 %
261620902V	Vertentes	Vertentes (IPA) [Convencional]	26 mm	51.3 mm	-25.3 mm	-49.3 %
260050002A	Águas Belas	Escola Indígena	36.3 mm	35.8 mm	0.5 mm	1.4 %
260050001A	Águas Belas	Garanhuus	32.7 mm	35.8 mm	-3.1 mm	-8.7 %
260050001V	Águas Belas	Águas Belas [Convencional]	0 mm	35.8 mm	-35.8 mm	-100 %

### Mesorregião: Sertão Pernambucano

Maior acumulado: Trindade (PSF Trevo - Apac) - 84.8 mm

Código Estação	Município	Estação	Chuva Total (mm)	Climatologia (mm)	Anomalia (mm)	Desvio Relativo (%)
260010403V	Afogados da Ingazeira	Afogados da Ingazeira [Convencional]	28 mm	108.7 mm	-80.7 mm	-74.2 %
260010401A	Afogados da Ingazeira	COMPESA - APAC	2.2 mm	108.7 mm	-106.5 mm	-98 %
260110202V	Araripina	Araripina	8.3 mm	118 mm	-109.7 mm	-93 %
260110202A	Araripina	Gerência Regional do Ipa - Apac	7.3 mm	118 mm	-110.7 mm	-93.8 %
260120101V	Arcoverde	Arcoverde (IPA) [Convencional]	2.6 mm	61.1 mm	-58.5 mm	-95.7 %
260120101A	Arcoverde	Arcoverde [IPA] - APAC	2.4 mm	61.1 mm	-58.7 mm	-96.1 %
260180501V	Betânia	Betânia [Convencional]	19.7 mm	69.1 mm	-49.4 mm	-71.5 %
260180501A	Betânia	São Caetano do Navio - APAC	22.2 mm	69.1 mm	-46.9 mm	-67.9 %
260200101A	Bodocó	Escritório do Ipa - Apac	15.4 mm	102.8 mm	-87.4 mm	-85 %
260200101V	Bodocó	Bodocó [Convencional]	9 mm	102.8 mm	-93.8 mm	-91.2 %
260250601V	Brejinho	Brejinho [Convencional]	36 mm	120.4 mm	-84.4 mm	-70.1 %
260250601A	Brejinho	COMPESA - APAC	30.7 mm	120.4 mm	-89.7 mm	-74.5 %
260340501A	Calumbi	COMPESA - APAC	29.4 mm	94.9 mm	-65.5 mm	-69 %
260340501V	Calumbi	Calumbi [Convencional]	28.7 mm	94.9 mm	-66.2 mm	-69.8 %
260390001V	Carnaíba	Carnaíba [Convencional]	8.5 mm	114.7 mm	-106.2 mm	-92.6 %
260390001A	Carnaíba	Carnaíba [Prefeitura] - APAC	6.3 mm	114.7 mm	-108.4 mm	-94.5 %
260430401V	Cedro	Cedro [Convencional]	52 mm	97.7 mm	-45.7 mm	-46.8 %

260430401A	Cedro	Estação Tratamento Compesa - Apac	42.2 mm	97.7 mm	-55.5 mm	-56.8 %
260510301A	Custódia	COMPESA - APAC	18.3 mm	94.6 mm	-76.3 mm	-80.7 %
260510302V	Custódia	Custódia [Convencional]	18.1 mm	94.6 mm	-76.5 mm	-80.9 %
260530101A	Exu	Escola Bárbara de Alencar - Apac	26.1 mm	103.6 mm	-77.5 mm	-74.8 %
260530101V	Exu	Exu (IPA) [Convencional]	23 mm	103.6 mm	-80.6 mm	-77.8 %
260560802V	Flores	Flores [Convencional]	7.3 mm	98.1 mm	-90.8 mm	-92.6 %
260560802A	Flores	Rádio Florescer - Apac	7.9 mm	98.1 mm	-90.2 mm	-91.9 %
260630901V	Granito	Granito [Convencional]	0 mm	81.2 mm	-81.2 mm	-100 %
260630901A	Granito	Hospital Sinhorinha de Souza - Apac	21.5 mm	81.2 mm	-59.7 mm	-73.5 %
260660601V	Ibimirim	Ibimirim (IPA) [Convencional]	28.2 mm	90.5 mm	-62.3 mm	-68.8 %
260660601A	Ibimirim	Lages	14.2 mm	90.5 mm	-76.3 mm	-84.3 %
260690301A	Iguaracy	COMPESA - APAC	12.3 mm	82.5 mm	-70.2 mm	-85.1 %
260690302V	Iguaracy	Iguaracy [Convencional]	11.5 mm	82.5 mm	-71 mm	-86.1 %
260700001A	Inajá	INAJÁ (ESTÁDIO MUNICIPAL) - APAC	5.9 mm	47.1 mm	-41.2 mm	-87.5 %
260700001V	Inajá	Inajá (CHESF) [Convencional]	8.4 mm	47.1 mm	-38.7 mm	-82.2 %
260710901A	Ingazeira	Estação Tratamento Compesa - Apac	16.7 mm	122 mm	-105.3 mm	-86.3 %
260710901V	Ingazeira	Ingazeira [Convencional]	18 mm	122 mm	-104 mm	-85.2 %
260730703A	Ipubi	COMPESA - APAC	11.9 mm	94.7 mm	-82.8 mm	-87.4 %
260730701V	Ipubi	Ipubi [Convencional]	0 mm	94.7 mm	-94.7 mm	-100 %
260730702A	Ipubi	Serrolândia	50 mm	94.7 mm	-44.7 mm	-47.2 %
260770301A	Itapetim	COMPESA - APAC	76.3 mm	81 mm	-4.7 mm	-5.8 %
260770301V	Itapetim	Itapetim [Convencional]	76 mm	81 mm	-5 mm	-6.2 %
260915401V	Manari	Manari [Convencional]	8.3 mm	56.4 mm	-48.1 mm	-85.3 %
260930301A	Mirandiba	Creche Josefa Magalhães - Apac	9.1 mm	107.4 mm	-98.3 mm	-91.5 %
260930301V	Mirandiba	Mirandiba (Carral Queimado) [Convencional]	7 mm	107.4 mm	-100.4 mm	-93.5 %
261430301A	Moreilândia	COMPESA - APAC	21.7 mm	98.7 mm	-77 mm	-78 %
261430301V	Moreilândia	Moreilândia [Convencional]	0.7 mm	98.7 mm	-98 mm	-99.3 %
260990701A	Ouricuri	Ipa - Apac	5.6 mm	103.7 mm	-98.1 mm	-94.6 %
260990703V	Ouricuri	Ouricuri [Convencional]	5.4 mm	103.7 mm	-98.3 mm	-94.8 %
261040002A	Parnamirim	Matias - APAC	0.2 mm	99.1 mm	-98.9 mm	-99.8 %
261040002V	Parnamirim	Parnamirim [Convencional]	0 mm	99.1 mm	-99.1 mm	-100 %
261153301A	Quixaba	Quixaba - APAC	16.2 mm	123.3 mm	-107.1 mm	-86.9 %
261153301V	Quixaba	Quixaba [Convencional]	23.2 mm	123.3 mm	-100.1 mm	-81.2 %
261220801M	Salgueiro	Salgueiro - PCD [Convencional]	6.6 mm	106.9 mm	-100.3 mm	-93.8 %

261220801V	Salgueiro	Salgueiro [Convencional]	6.9 mm	106.9 mm	-100 mm	-93.5 %
261245501V	Santa Cruz	Santa Cruz da Venerada [Convencional]	0 mm	110.2 mm	-110.2 mm	-100 %
261247101A	Santa Cruz da Baixa Verde	Jatiuca - APAC	20.6 mm	92.5 mm	-71.9 mm	-77.7 %
261247102V	Santa Cruz da Baixa Verde	Santa Cruz da Baixa Verde [Convencional]	0 mm	92.5 mm	-92.5 mm	-100 %
261255401A	Santa Filomena	EREN Raimundo Castro Ferreira - Apac	0 mm	121 mm	-121 mm	-100 %
261255401V	Santa Filomena	Santa Filomena [Convencional]	0 mm	121 mm	-121 mm	-100 %
261280201A	Santa Terezinha	Posto de Saúde - Apac	35.7 mm	98.2 mm	-62.5 mm	-63.6 %
261280202V	Santa Terezinha	Santa Terezinha [Convencional]	29.5 mm	98.2 mm	-68.7 mm	-70 %
261390903V	Serra Talhada	Serra Talhada [Convencional]	10.6 mm	122.6 mm	-112 mm	-91.4 %
261400601A	Serrita	Ipueira - APAC	16.3 mm	106.1 mm	-89.8 mm	-84.6 %
261400604V	Serrita	Serrita [Convencional]	16 mm	106.1 mm	-90.1 mm	-84.9 %
261410501A	Sertânia	Moderna - APAC	25.7 mm	73.8 mm	-48.1 mm	-65.2 %
261410506V	Sertânia	Sertânia [Convencional]	9.9 mm	73.8 mm	-63.9 mm	-86.6 %
261440201A	Solidão	SOLIDAO - APAC	13.9 mm	118.3 mm	-104.4 mm	-88.3 %
261440202V	Solidão	Solidão [Convencional]	15 mm	118.3 mm	-103.3 mm	-87.3 %
261350302A	São José do Belmonte	Bom Nome - APAC	28.8 mm	120.8 mm	-92 mm	-76.2 %
261350301A	São José do Belmonte	Carmo - APAC	44 mm	120.8 mm	-76.8 mm	-63.6 %
261350301V	São José do Belmonte	São José do Belmonte [Convencional]	44.5 mm	120.8 mm	-76.3 mm	-63.2 %
261360201V	São José do Egito	São José do Egito (CHESF) [Convencional]	23 mm	89.1 mm	-66.1 mm	-74.2 %
261460001A	Tabira	Estação Tratamendo Compesa - Apac	10.5 mm	104.4 mm	-93.9 mm	-89.9 %
261460001V	Tabira	Tabira [Convencional]	19 mm	104.4 mm	-85.4 mm	-81.8 %
261520102A	Terra Nova	Escola Francisco Hugo - Apac	7.9 mm	91 mm	-83.1 mm	-91.3 %
261560701A	Trindade	PSF Trevo - Apac	84.8 mm	80.6 mm	4.2 mm	5.2 %
261560701V	Trindade	Trindade [Convencional]	30.5 mm	80.6 mm	-50.1 mm	-62.2 %
261570601A	Triunfo	COMPESA - APAC	41.8 mm	135.5 mm	-93.7 mm	-69.2 %
261570601V	Triunfo	Triunfo [Convencional]	61 mm	135.5 mm	-74.5 mm	-55 %
261590401A	Tuparetama	TUPARETAMA [COMPESA] - APAC	12.5 mm	75.6 mm	-63.1 mm	-83.5 %
261360202V	Tuparetama	Tuparetama (Fazenda Riacho) [Convencional]	22.7 mm	75.6 mm	-52.9 mm	-70 %
261590401V	Tuparetama	Tuparetama [Convencional]	15.7 mm	75.6 mm	-59.9 mm	-79.2 %
261610001A	Verdejante	VERDEJANTE - APAC	19.2 mm	116 mm	-96.8 mm	-83.4 %
261510002V	Verdejante	Verdejante [Convencional]	20 mm	116 mm	-96 mm	-82.8 %

**Mesorregião: São Francisco Pernambucano**

Maior acumulado: Lagoa Grande (Antena Telefonica Oi - Apac) - 35.1 mm

Código Estação	Município	Estação	Chuva Total (mm)	Climatologia (mm)	Anomalia (mm)	Desvio Relativo (%)
260020301V	Afrânio	Afrânio	0 mm	95.4 mm	-95.4 mm	-100 %
260020302A	Afrânio	Prefeitura MunicÍpal - Apac	1 mm	95.4 mm	-94.4 mm	-99 %
260160704V	Belém do São Francisco	Belém de São Francisco (CHESF) [Convencional]	5.1 mm	74.2 mm	-69.1 mm	-93.1 %
260160701V	Belém do São Francisco	Belém de São Francisco (IPA) [Convencional]	11.2 mm	74.2 mm	-63 mm	-84.9 %
260160703V	Belém do São Francisco	Belém de São Francisco (Ibó - CHESF) [Convencional]	0 mm	74.2 mm	-74.2 mm	-100 %
260300901V	Cabrobó	Cabrobó [Convencional]	4 mm	62.2 mm	-58.2 mm	-93.6 %
260300901A	Cabrobó	ETA Compesa	1.6 mm	62.2 mm	-60.6 mm	-97.4 %
260300902A	Cabrobó	Novo Murici - APAC	1.2 mm	62.2 mm	-61 mm	-98.1 %
260392601V	Carnaubeira da Penha	Carnaubeira da Penha [Convencional]	19 mm	130.7 mm	-111.7 mm	-85.5 %
260392601A	Carnaubeira da Penha	Fazenda Milagres - Apac	20.6 mm	130.7 mm	-110.1 mm	-84.2 %
260515202A	Dormentes	CAATINGA GRANDE - APAC	8.1 mm	85.8 mm	-77.7 mm	-90.6 %
260515201V	Dormentes	Dormentes [Convencional]	0 mm	85.8 mm	-85.8 mm	-100 %
260515201A	Dormentes	LAGOAS - APAC	11.3 mm	85.8 mm	-74.5 mm	-86.8 %
260570701A	Floresta	Creche Nahy Diniz Ferraz	7.6 mm	82.7 mm	-75.1 mm	-90.8 %
260570701V	Floresta	Floresta (CHESF) [Convencional]	7.5 mm	82.7 mm	-75.2 mm	-90.9 %
260570704V	Floresta	Floresta [Convencional]	6.3 mm	82.7 mm	-76.4 mm	-92.4 %
260570702A	Floresta	NAZARE DO PICO - APAC	31.4 mm	82.7 mm	-51.3 mm	-62 %
260740601A	Itacuruba	ITACURUBA - APAC	8.5 mm	58.7 mm	-50.2 mm	-85.5 %
260740601V	Itacuruba	Itacuruba [Convencional]	12 mm	58.7 mm	-46.7 mm	-79.6 %
260805701A	Jatobá	Jatobá - APAC	9.1 mm	41.6 mm	-32.5 mm	-78.1 %
260805701V	Jatobá	Jatobá [Convencional]	9 mm	41.6 mm	-32.6 mm	-78.4 %
260875002A	Lagoa Grande	Antena Telefonica Oi - Apac	35.1 mm	59.8 mm	-24.7 mm	-41.3 %
260875001A	Lagoa Grande	Jutai	12.8 mm	59.8 mm	-47 mm	-78.6 %
260875001V	Lagoa Grande	Lagoa Grande [Convencional]	29.7 mm	59.8 mm	-30.1 mm	-50.3 %
260915401A	Manari	Escola Maria Alzira - Apac	18.4 mm	56.4 mm	-38 mm	-67.4 %
260980802V	Orocó	Orocó [Convencional]	5 mm	71.5 mm	-66.5 mm	-93 %
260980801A	Orocó	Prefeitura	5.5 mm	71.5 mm	-66 mm	-92.3 %
261110102A	Petrolina	Gersino Coelho	5.4 mm	77.5 mm	-72.1 mm	-93 %
261110104A	Petrolina	Jardim São Paulo*	3.8 mm	77.5 mm	-73.7 mm	-95.1 %
261110101A	Petrolina	José e Maria*	0 mm	77.5 mm	-77.5 mm	-100 %
261110104V	Petrolina	Petrolina (DNMET) [Convencional]	4.4 mm	77.5 mm	-73.1 mm	-94.3 %
261110101V	Petrolina	Petrolina [Convencional]	5.9 mm	77.5 mm	-71.6 mm	-92.4 %
261110105A	Petrolina	RAJADA - APAC	0.6 mm	77.5 mm	-76.9 mm	-99.2 %

261110103A	Petrolina	SAMU*	3.2 mm	77.5 mm	-74.3 mm	-95.9 %
261110106A	Petrolina	URU - APAC	18.7 mm	77.5 mm	-58.8 mm	-75.9 %
261100201A	Petrolândia	PETROLÂNDIA [PREFEITURA] - APAC	2.6 mm	45.3 mm	-42.7 mm	-94.3 %
261100201V	Petrolândia	Petrolândia [Convencional]	1 mm	45.3 mm	-44.3 mm	-97.8 %
261260402V	Santa Maria da Boa Vista	Santa Maria da Boa Vista (CHESF) [Convencional]	6.2 mm	67.5 mm	-61.3 mm	-90.8 %
261260401V	Santa Maria da Boa Vista	Santa Maria da Boa Vista [Convencional]	0 mm	67.5 mm	-67.5 mm	-100 %
261480801A	Tacaratu	Tacaratu - APAC	31.5 mm	57.5 mm	-26 mm	-45.2 %
261480801V	Tacaratu	Tacaratu [Sítio Gameleira] [Convencional]	27.7 mm	57.5 mm	-29.8 mm	-51.8 %
261520101A	Terra Nova	GUARANI - APAC	11.1 mm	91 mm	-79.9 mm	-87.8 %
261520101V	Terra Nova	Terra Nova [Convencional]	9 mm	91 mm	-82 mm	-90.1 %

1)Convencional: Aparelho de medição manual

2)PCD(Plataforma de Coleta de Dados): Aparelho de medição automática

## 5.17.1. Matérias jornalísticas

Destacam-se abaixo algumas reportagens relacionadas ao evento ocorrido.

[Recife supera em três horas volume de chuva esperado para todo o mês de fevereiro | Pernambuco | G1](#)

MENU | **g1** | PERNAMBUCO

# Recife supera em três horas volume de chuva esperado para todo o mês de fevereiro

Temporal desta quarta-feira (5) causou alagamentos, deslizamentos de terra e outros transtornos.

Por **g1 Pernambuco**  
05/02/2025 15h14 · Atualizado 05/02/2025

Ver resumo



Recife supera em três horas volume de chuva esperado para todo o mês de fevereiro

Em apenas três horas, o **Recife** recebeu um volume de chuvas superior ao que era esperado para todo o mês de fevereiro, considerando a média histórica dos últimos 20 anos. De acordo com a prefeitura, historicamente, são esperados 91,4 milímetros de chuva.

Somente entre as 7h30 e 10h30 desta quarta-feira (5), foram 92 milímetros (**veja vídeo acima**), o que causou **alagamentos, quedas de árvores, deslizamentos de terra e outros transtornos** para a população.

✓ **Receba no WhatsApp as notícias do g1 PE**

Até por volta das 15h, o Recife teve 133,7 milímetros de chuva em 24 horas, conforme aponta o sistema de monitoramento da Agência Pernambucana de Águas e Clima (Apac), que na tarde da terça-feira (4) emitiu um alerta laranja para a possibilidade de pancadas de chuva forte a moderada.

De acordo com o secretário de Ordem Pública e Segurança da cidade, Alexandre Rebêlo, a prefeitura estava monitorando a situação desde a noite da terça, mas somente nesta quarta a situação piorou.

"A partir das 7h30, esse período de chuva se avoluma. Entre 7h30 e 10h30, a gente registrou 92 milímetros. Para se ter ideia, isso é mais que a média histórica de fevereiro dos últimos 30 anos. Em três horas, choveu o que choveria o mês inteiro. Isso, junto com a maré alta, trouxe a situação que a gente tem na cidade hoje, com muitas áreas com alagamento, alguns túneis interditados", afirmou.

- **Compesa suspende abastecimento d'água em sete cidades por causa da chuva**
- **Confira aqui os transtornos e mudanças causadas pelo temporal**



Após mortes, deslizamentos de barreiras e alagamentos, chuva forte deve continuar no Grande...

Saiba mais →

As chuvas são causadas por um fenômeno meteorológico chamado vórtice ciclônico de altos níveis. Trata-se de uma área de alta pressão que se forma na alta troposfera com ventos que giram no sentido horário. Causa chuva e ventos intensos, além de agitação marítima.

O Centro de Operações do Recife informou, às 10h20, que o município entrou em estado de alerta máximo. Isso significa que "a grande quantidade de ocorrências na cidade em virtude de condições meteorológicas extremas apresenta risco máximo à população e exigem a instalação de uma força-tarefa ampla para restabelecer urgentemente a normalidade".

No Centro da cidade, um **homem morreu e teve o corpo submerso pelo alagamento** na Rua Dom Bosco, no bairro da Boa Vista. Segundo testemunhas, a vítima teria sofrido um choque elétrico e morrido na hora.



[Temporal de verão: fevereiro de 2025 tem aumento de mais de 1.000% nas chuvas em relação ao mesmo período de 2024 | Local: Diário de Pernambuco](#)

CHUVAS

VIDA URBANA

## Temporal de verão: fevereiro de 2025 tem aumento de mais de 1.000% nas chuvas em relação ao mesmo período de 2024

Esse aumento no volume de precipitações também foi observado na comparação como os meses de janeiro de 2024 e 2025.

Por: Malu Mendes

Publicado em: 05/02/2025 15:34 | Atualizado em: 05/02/2025 18:58



Marina Torres

Janeiro e fevereiro de 2025 registraram volumes de chuva maiores em comparação ao mesmo período de 2024 no Recife e outras cidades da Região Metropolitana. Nos primeiros cinco dias de fevereiro, o acumulado já é 1.255,6% superior ao do mesmo período do ano anterior.

Em cinco dias, o segundo mês de 2025 registrou 61 milímetros. No mesmo período de 2024, foram 4,5 milímetros. Esse aumento no volume de precipitações também foi observado na comparação como os meses de janeiro de 2024 e 2025.

No primeiro mês de 2025, a precipitação foi 12,2% maior do que a registrada no mesmo período de 2024, com um total de 166 milímetros enquanto, no mesmo mês do ano anterior, o volume foi de 148 milímetros.

Os dados são da Agência Pernambucana de Águas e Clima (APAC) e foram divulgados nesta quarta-feira (5). Segundo a análise do meteorologista Ailton Dias, as precipitações deste ano têm apresentado um comportamento distinto em relação aos registros históricos.

### **Expectativa**

Nos cinco primeiros dias de fevereiro de 2025, a média de chuvas foi de 61 milímetros. Isso corresponde a 7% acima do esperado para todo o mês, que era de 57 milímetros. Já no mesmo intervalo em 2024, a média foi de apenas 4,5 mm, o que representa uma precipitação 92% abaixo do esperado na média histórica.

Em janeiro, a média de chuvas em 2025 foi de 166 milímetros, um volume 77% acima da média esperada de 94 milímetros para o mês. No mesmo período de 2024, a precipitação foi de 148 milímetros, correspondendo a 58% acima da média.

### **Chuvas recentes na Região Metropolitana do Recife**

Até o meio-dia desta quarta-feira (5), a APAC registrou volumes significativos de chuva em diversos municípios da Região Metropolitana do Recife:

Recife: 122,1 mm

Paulista: 120,2 mm

Jaboatão dos Guararapes: 112,2 mm

Igarassu: 108,2 mm

Olinda: 107,9 mm

[Chuvas: Pernambuco tem 7 mortes e 18 municípios com abastecimento de água prejudicado – Brasil de Fato](#)

**BdF**

APOIE TV BDF RADIOAGÊNCIA REGIONAIS

## Chuvas: Pernambuco tem 7 mortes e 18 municípios com abastecimento de água prejudicado

Mais da metade das vítimas fatais sofreram choques elétricos; aulas seguem suspensas na RMR

06.FEV.2025 ÀS 20H53 RECIFE (PE) DA REDAÇÃO



Após duas madrugadas seguidas de chuvas no litoral pernambucano, um acumulado de 200 milímetros cúbicos – a maior chuva da história do Recife para o mês de fevereiro, o estado chega à quinta-feira (6) contabilizando sete vítimas fatais em consequência das chuvas. A Companhia Pernambucana de Saneamento (Compesa) anunciou que o abastecimento de água está prejudicado em 18 municípios da região metropolitana e da zona da mata.

Leia: [Recife entra em estado de alerta máximo com fortes chuvas, alagamentos e morte](#)

[Deputada quer que empresas de TV, rádio e telefônicas emitam alertas climáticos gratuitamente](#)

No bairro do Passarinho, zona norte do Recife, um deslizamento de barreira matou mãe e filha durante a madrugada. Ainda na quarta, no bairro da Estância, zona oeste, um corpo de um homem arrastado pela correnteza foi encontrado sem vida. No Paulista, uma jovem morreu também por choque elétrico. Outra vítima foi um homem no município de Camaragibe.

Na quarta-feira, em Jardim São Paulo, zona oeste do Recife, um jovem voltava do trabalho para casa, numa rua alagada, quando se apoiou no muro de uma casa abandonada e foi eletrocutado. Mais cedo, pela manhã, outro jovem transitava na calçada do antigo Colégio Americano Batista, na Boa Vista, quando caiu morto. Testemunhas alegam choque elétrico, mas a Companhia Elétrica (Celpe) nega que haja vazamento de energia no local.

As aulas seguem suspensas nas redes de educação estadual e na maioria dos municípios da Região Metropolitana do Recife. Atividades suspensas também na Universidade Federal de Pernambuco (UFPE), nos campi Recife, Vitória de Santo Antão e com possibilidade de suspensão em Caruaru, a critério dos coordenadores locais.

Na tarde desta quinta-feira (6), a Prefeitura do Recife reduziu a situação de “alerta máximo” para “estágio de alerta”, com perspectivas de redução das chuvas. Goiana (com 234 mm<sup>3</sup>), Igarassu (217 mm<sup>3</sup>) e Abreu e Lima (201 mm<sup>3</sup>) foram os municípios mais atingidos.



Governadora Raquel Lyra e vice Priscila Krause em conversa com técnicos da Apac em Pernambuco / Miva Filho

O prefeito do Recife, João Campos (PSB), pediu que as pessoas evitem deslocamentos desnecessários. “No momento não é recomendado o deslocamento pela cidade. Há duas exceções: as pessoas que trabalham em serviços essenciais e as que vivem em áreas de risco, que devem ir para locais seguros. Reforçamos o pedido para que as pessoas busquem abrigos em segurança”, disse o Campos, citando ainda que a Prefeitura do Recife está com 10 abrigos que somam 800 vagas.

A governadora Raquel Lyra (PSDB) visitou a Agência Pernambucana de Águas e Clima (Apac) e o Centro de Comando e Controle (Cicce). “Lamento e me solidarizo com as famílias que perderam seus entes. Seguimos trabalhando para garantir o restabelecimento da normalidade e a identificação de áreas de risco”, afirma Lyra, destacando ainda que o Corpo de Bombeiros resgatou mais de 350 pessoas desde terça-feira (4).

O temporal é consequência de um fenômeno chamado de vórtice ciclônico de altos níveis (Vcan), uma formação meteorológica que pode alcançar centenas de quilômetros de extensão. O fenômeno é comum nas proximidades da costa do Nordeste, ocorrendo em região mais oceânica durante os meses de inverno, mas se aproximando do continente nos meses mais quentes.

### **Desabastecimento de água**

A Compesa afirma que há 18 municípios com suspensão total ou parcial do abastecimento de água, alguns por possibilidade de as chuvas terem contaminado a água (turbidez) e outros por bombas de abastecimento terem sido afetadas por quedas de energia elétrica.

Na Região Metropolitana, 10 dos 14 municípios foram afetados: Recife (12 bairros das zonas Norte e Oeste), Olinda, Paulista, Jaboatão dos Guararapes, Cabo de Santo Agostinho, Ipojuca, Moreno, Camaragibe, Igarassu e Abreu e Lima.

Na RMR, apenas São Lourenço da Mata, Itapissuma, Araçoiaba e a Ilha de Itamaracá não foram afetadas.

Na Zona da Mata, até o momento são oito os municípios com abastecimento afetado: Goiana, Vitória de Santo Antão, Carpina, Aliança, Timbaúba, Itaquitinga, Belém de Maria e Barreiros.

### **Abrigos**

A Defesa Civil do Recife está com 12 abrigos para pessoas que vivem em áreas de risco ou que tiveram suas moradias afetadas pelas chuvas. O Abrigo do Gusmão, no bairro de São José, no centro do Recife. São cinco abrigos na Zona Norte: nas escolas municipais Diácono Abel Gueiros (Macaxeira), Paulo VI (Linha do Tiro), Alto da Guabiraba (Brejo da Guabiraba) e Água Fria (Água Fria), além do Oratório Divina Providência, da Igreja Católica (na Campina do Barreto).



Prefeitura do Recife está com 10 abrigos para pessoas atingidas ou que vivem em áreas de risco na capital / Edson Holanda/Prefeitura do Recife

Na Zona Oeste há mais três centros religiosos que se dispuseram a receber atingidos pelas chuvas: as Igrejas Batistas do Caçote (em Areias), do Coqueiral e a Nacional (ambas no Coqueiral), além da Escola Municipal Célia Sales (Várzea) e no Centro Social Bidu Krause (no Totó). Na Zona Sul, apenas a Escola Municipal Professor Florestan Fernandes (Ibura).

[Recife registra em 12 horas mais de 140% do total de chuva esperado para todo o mês de fevereiro - Folha PE](#)

## FOLHA de PERNAMBUCO

CHUVAS

# Recife registra em 12 horas mais de 140% do total de chuva esperado para todo o mês de fevereiro

Total acumulado na Capital pernambucana passa dos 129 milímetros

Por **Portal Folha de Pernambuco**  
05/02/25 às 11H45 atualizado em 05/02/25 às 12H09



ouça este conteúdo

readme



Recife enfrenta muita chuva nesta quarta-feira (5) - Foto: Davi de Queiroz/Folha de Pernambuco

O Recife registrou, nas 12 horas contabilizadas até 11h30 desta quarta-feira (4), um total de 129 mm de chuva. O índice, aferido na estação Cordeiro do Centro de Operações do Recife (COP), corresponde a 141,15% do total esperado para todo o mês de fevereiro.

Segundo o COP, a média climatológica para fevereiro na Capital pernambucana é de 91,4 mm. Em fevereiro do ano passado, o total acumulado foi de 189,9 mm.

Na estação da Agência Pernambucana de Águas e Clima (Apac) da avenida Cruz Cabugá, na área central da Cidade, o total no mesmo período chegou a 121,3 mm.

Na estação do Torreão, na Zona Oeste do Recife, no mesmo período, foram registrados 117,8 mm. A Cidade **registra vários pontos de alagamento.**

O Recife entrou em estágio de alerta máximo às 10h20. Segundo o COP Recife, a rotina da Cidade foi impactada por chuvas extremas.

A Prefeitura do Recife orienta a população a permanecer em casa, exceto em casos de risco de deslizamento, inundação ou desabamento.

As **aulas presenciais nas escolas, creches e unidades de ensino da rede municipal foram suspensas** nos períodos da tarde e noite.

O Instituto Nacional de Meteorologia (Inmet) **emitiu alerta vermelho, o nível máximo.** Segundo o órgão, são esperados ao longo do dia mais de 100 milímetros de chuva no Recife, Região Metropolitana e todo o Litoral de Pernambuco.



## [Recife sofre com chuvas “sem precedentes” em fevereiro, diz secretário | CNN Brasil](#)

● Ao vivo Política WW Economia Esportes Pop Viagem & Gastro

# Recife sofre com chuvas “sem precedentes” em fevereiro, diz secretário

Secretário de Ordem Pública relata volume recorde de chuvas em fevereiro; autoridades registraram cinco mortos

**Da CNN**  
06/02/2025 às 10:52 | Atualizado 06/02/2025 às 10:56

A [cidade de Recife e sua região metropolitana enfrentam uma situação crítica devido a chuvas intensas](#) que atingiram a área nas últimas 48 horas.

Alexandre Rebêlo, secretário de Ordem Pública e Segurança do Recife, relatou em entrevista à [CNN](#) que o **volume de precipitação registrado é sem precedentes** para o mês de fevereiro.

Segundo Rebêlo, “em três horas choveu mais do que tudo que era esperado para o mês inteiro”.

Este volume extraordinário, combinado com a maré alta, resultou em mais de [400 pontos de alagamento pela cidade](#), causando transtornos significativos à população.

### Impactos e medidas de emergência

As consequências das chuvas foram severas, incluindo a interdição de túneis, queda de árvores e falhas em semáforos.

A prefeitura ativou um centro de operações que funciona 24 horas para gerenciar a crise, elevando o alerta da cidade ao nível máximo.

Cinco mortes foram confirmadas na região metropolitana, incluindo um incidente onde mãe e filha faleceram devido ao deslizamento de uma barreira.

A **Defesa Civil** tem trabalhado para alertar a população sobre os riscos, especialmente em áreas vulneráveis.

## **Resposta e perspectivas**

A prefeitura mobilizou 10 abrigos, com capacidade para cerca de 500 pessoas, embora atualmente apenas 90 estejam utilizando esses espaços.

Rebêlo ressaltou que a maioria dos desabrigados são moradores de áreas ribeirinhas, afetados pela elevação do nível dos rios e mangues.

O secretário atribuiu a situação excepcional às mudanças climáticas globais, destacando que este tipo de evento climático extremo tem se tornado mais frequente em diversas cidades brasileiras.

Apesar dos desafios, a partir da tarde desta quinta-feira (6), espera-se uma melhora nas condições climáticas, com a cidade gradualmente retornando à normalidade.

As autoridades continuam monitorando a situação e trabalhando na recuperação das áreas afetadas, enquanto reforçam a importância da população permanecer atenta aos alertas e orientações oficiais.

[Após mortes, deslizamentos de barreiras e alagamentos, chuva forte deve continuar no Grande Recife, indica previsão do tempo | Pernambuco | G1](#)

MENU

g1


PERNAMBUCO

## Após mortes, deslizamentos de barreiras e alagamentos, chuva forte deve continuar no Grande Recife, indica previsão do tempo

Novos alertas emitidos nesta quarta (5) valem até a manhã de quinta-feira (6). Ao longo do dia, corpos foram encontrados em áreas alagadas na capital e em Camaragibe.

Por **g1 Pernambuco**

05/02/2025 17h16 · Atualizado 05/02/2025



Chuva deve continuar na quinta-feira no Grande Recife, diz meteorologista da Apac

**A chuva forte que atingiu o Grande Recife nesta quarta-feira (5)** causou mortes, deslizamentos de barreiras e alagamentos em diversas cidades. À tarde, a Agência Pernambucana de Águas e Clima (Apac) e o Instituto Nacional de Meteorologia (Inmet) renovaram os alertas de temporal, que agora valem até a manhã da quinta (6).

Por causa do temporal, diversos serviços, incluindo escolas, shoppings e repartições públicas, suspenderam atividades ou fecharam mais cedo (**saiba mais abaixo**).

✓ **Receba no WhatsApp as notícias do g1 PE**

A Apac emitiu, às 17h, um novo aviso meteorológico para o Grande **Recife**, Zona da Mata e Agreste de Pernambuco. Às 15h41, o Inmet renovou o alerta vermelho, de grande perigo, para incidentes com chuvas no Litoral de Pernambuco, Alagoas, Paraíba e Rio Grande do Norte.

O aviso, segundo o órgão federal, é válido até as 8h da quinta, com potencial de chuva superior a 60 milímetros ou maior que 100 milímetros, além de ventos superiores a 100 quilômetros por hora.

Segundo o Corpo de Bombeiros, o corpo de um homem foi resgatado no bairro da Estância, na Zona Oeste do Recife. Ele foi arrastado pela enxurrada, de acordo com moradores.

Em **Camaragibe**, o corpo de mais um homem foi achado numa ponte no bairro da Vila da Fábrica na tarde desta quarta.

Mais cedo, **outro homem morreu numa área alagada na Rua Dom Bosco, no bairro da Boa Vista**, no Centro da capital pernambucana. De acordo com testemunhas, ele foi eletrocutado. A morte é investigada pela **Polícia Civil**. Os nomes e as idades das vítimas não foram divulgados.

Por causa da chuva, a Companhia Pernambucana de Saneamento (Compesa) **suspendeu o abastecimento d'água em áreas de morro localizadas em sete cidades**: Recife, **Jaboatão dos Guararapes, Olinda, Paulista, Abreu e Lima** e Camaragibe, além de **Goiana**, fica na Zona da Mata Norte do estado.

No fim da tarde, uma árvore caiu, atingindo cinco postes na Avenida João de Barros, perto do viaduto da Avenida Agamenon Magalhães, no bairro do Espinheiro, na Zona Norte do Recife. Com isso, houve queda de energia nas ruas do entorno. A previsão é que a luz seja restabelecida na quinta-feira.

Devido à continuidade das chuvas, a prefeitura do Recife renovou o estágio de alerta máximo às 18h desta quarta. A orientação é que as pessoas não saiam de casa a não ser que haja risco de deslizamento, inundação ou desabamento **(confira abaixo os números da Defesa Civil de todos os municípios da Região Metropolitana)**.

Segundo a Apac, o Rio Capibaribe Mirim, que passa pela região da Zona da Mata Norte do estado, atingiu a cota de inundação, transbordando em áreas dos municípios de **Itambé** e Goiana.



Recife supera em três horas volume de chuva esperado para todo o mês de fevereiro

Saiba mais →

[Chuva: Recife registrou uma morte, 10 quedas de galhos ou árvores e 14 semáforos quebrados | Local: Diário de Pernambuco](#)

≡ MENU
**DIÁRIO** de **PERNAMBUCO** 200

---

ÚLTIMAS
POLÍTICA
ECONOMIA
ESPORTES DP
BRASIL
MUNDO
VIDA URBANA
VIVER
DP AUTO
XINHUA
CRI
DP+
COLUNAS

TRANSTORNOS
VIDA URBANA

## Chuva: Recife registrou uma morte, 10 quedas de galhos ou árvores e 14 semáforos quebrados

O volume de chuva registrado entre 7h30 e 10h30 desta quarta-feira (5) é superior ao esperado para todo o mês de fevereiro

Por: Jorge Cosme  
Publicado em: 05/02/2025 14:30 | Atualizado em: 05/02/2025 14:43

f
x
in
o
o
o
o
o



Marina Torres/DP

Em apenas três horas, o Recife foi atingido por um volume de chuva superior ao previsto para todo o mês de fevereiro. Por causa do temporal, a capital pernambucana registrou uma morte, 10 quedas de galhos ou árvores e 14 semáforos quebrados. Não há desalojados ou desabrigados na cidade.

Segundo a Secretaria de Ordem Pública e Segurança do Recife, choveu de forma concentrada na cidade um total de 96 milímetros, entre 7h30 e 10h30 desta quarta-feira (5). Já a média histórica é de 91 milímetros para todo o mês de fevereiro.

"Tivemos um volume de chuva superior ao esperado para todo o mês de fevereiro", declarou o prefeito João Campos (PSB) em um vídeo publicado nas redes sociais. Nas últimas 24 horas, algumas localidades da capital chegaram a registrar 149 milímetros de chuva.


## [Recife enfrenta maior chuva de fevereiro na história e segue em Alerta Máximo | Prefeitura do Recife](#)

[Home](#) / [Notícias](#) / Recife enfrenta maior chuva de fevereiro na história e segue em Alerta Máximo

### NOTÍCIAS

AÇÃO INVERNO | 06.02.25 - 08H14

#### **Recife enfrenta maior chuva de fevereiro na história e segue em Alerta Máximo**



*Com quase 200 mm de precipitação em 24h, Prefeitura mantém força-tarefa com 2.300 profissionais e reforça alerta para risco de deslizamentos*

A Prefeitura do Recife segue em Alerta Máximo devido às fortes chuvas que atingem a cidade desde a última quarta-feira (5), com 2.300 profissionais mobilizados na força-tarefa para minimizar os impactos na cidade. Nas últimas 24 horas, o acumulado de precipitação chegou a quase 200 mm, configurando a maior chuva já registrada no mês de fevereiro em toda a história da capital pernambucana. A média histórica para o todo mês é de 91,4 mm e a máxima nesse período, antes, ocorreu em 2009, com 122,8 mm em 24 horas. Apesar da previsão de diminuição das chuvas, a saturação do solo segue como um fator de risco, principalmente para áreas de morro e encostas, aumentando a possibilidade de deslizamentos. Diante disso, a Prefeitura reforça a recomendação para que a população evite deslocamentos e, em caso de necessidade, procure locais seguros, seguindo as orientações da Defesa Civil.


Desde o início das chuvas, a Defesa Civil do Recife já recebeu 385 chamados, sendo 20 apenas nesta quinta-feira (6), incluindo pedidos de colocação de lonas e vistorias em áreas de risco. A ocorrência mais grave foi uma queda de barreira no bairro de Passarinho, na Rua Córrego da Bica, que atingiu uma residência e resultou na morte de duas mulheres.

A Autarquia de Manutenção e Limpeza Urbana do Recife (Emlurb) também registrou 63 chamados para quedas de galhos e árvores, dos quais 56 já foram atendidos e 7 seguem em andamento. No trânsito, a Autarquia de Trânsito e Transporte Urbano (CTTU) interditou três vias devido a alagamentos e quedas de árvores: Avenida Recife (entrada do Iburá), Avenida Dois Rios (próximo à Vila do Sesi) e Avenida João de Barros com a Rua da Hora, que precisou ser bloqueada para o restabelecimento da energia elétrica pela operadora devido a uma queda de árvore.

A assistência às famílias atingidas também tem sido prioridade. Até o momento, 224 pessoas estão acolhidas em cinco abrigos municipais, localizados no Oratório da Divina Providência (Campina do Barreto), CSU Bidu Krause (Curado), Igreja Batista do Coqueiral (Coqueiral), Igreja Batista do Caçote (Areias) e Igreja Batista Nacional (Coqueiral). Ao todo, a Prefeitura mantém 12 abrigos ativos, com capacidade para mais de 800 vagas. A recomendação segue sendo para que moradores de áreas de risco busquem locais seguros e acionem os serviços municipais em caso de necessidade.

Diante do cenário, todos os serviços não essenciais seguem suspensos, assim como as aulas na rede municipal de ensino, garantindo a segurança de alunos e profissionais da educação. A Defesa Civil segue disponível 24h pelo telefone 0800-081-3400 para qualquer emergência. Apesar da previsão de redução das chuvas, a saturação do solo exige atenção redobrada, pois o risco de novos deslizamentos e alagamentos continua elevado. A Prefeitura do Recife segue monitorando a situação e mobilizando todos os recursos necessários para garantir a segurança e o suporte à população.

## [Cidades de Pernambuco e Alagoas estão sob alerta vermelho para chuvas | Radioagência Nacional](#)



Meio Ambiente

# Cidades de Pernambuco e Alagoas estão sob alerta vermelho para chuvas

Prefeitura de Recife suspendeu atividades não essenciais nesta quarta

GABRIEL CORREA - REPÓRTER DA RÁDIO NACIONAL

05/02/2025 - 15:55  
São Luís



Mais de 50 cidades de todo litoral de Pernambuco e do norte de Alagoas estão sob alerta "vermelho", de grande perigo, por causa das chuvas intensas ao longo desta quarta-feira (5). De acordo com o Instituto Nacional de Meteorologia, pode chover na região até 100 mm, com ventos intensos de cerca de 100 km/h.

A prefeitura do Recife interrompeu as atividades não essenciais nesta quarta-feira, e recomendou o trabalho remoto. A Universidade Federal de Pernambuco também suspendeu todas as atividades. Toda região metropolitana do Recife está em estado de alerta e registrou dezenas de pontos de alagamento pela manhã. Os municípios de Camaragibe e Abreu e Lima tiveram maior acumulado de chuva nas últimas 24 horas, segundo a Agência Pernambucana de Águas e Clima.

Durante a chuva desta quarta, moradores de Maceió postaram nas redes sociais imagens dos estragos: além de relâmpagos e trovões, um ciclista sendo arrastado pela correnteza, e até vários cães mortos, que apareceram nas ruas da capital alagoana.

A situação pode persistir... O outro alerta de perigo, no nível "laranja", se estende pela faixa que liga o norte do Maranhão, passa por todo o Ceará e vai até o estado de Alagoas. Nessas mais de mil cidades nordestinas, as chuvas trazem risco de falta de energia, queda de árvores e alagamentos, até a manhã de quinta-feira.

Já na grande faixa do Amazonas até o Paraná, a situação é semelhante. São cerca de 600 cidades com acumulado de chuva de até 100 mm, e rajadas de vento de até 100 km/h.

Até regiões com pouca chuva sofrem, nesta quarta, com o acumulado dos últimos dias. A Prefeitura de Campinas, em São Paulo, por exemplo, fechou os sete parques da cidade por causa das chuvas das últimas 72 horas. O solo encharcado e o vento aumentam o risco de queda de árvores.

Por outro lado, a região sul do país passa por outro problema: é a onda de calor. A meteorologia também emitiu alerta "vermelho", de grande perigo, para todo interior do Rio Grande do Sul. A previsão é que até a próxima segunda-feira, mais de 400 cidades gaúchas enfrentem temperaturas de 5°C acima da média.

Edição: Leila Santos / Fran de Paula

chuvas Pernambuco Alagoas alerta vermelho



## [Chuva no Recife supera o esperado para o mês; seis morreram em PE](#)

Cotidiano

# Chuva no Recife supera esperado para o mês em três horas; seis morrem em PE

Colaboração para o UOL

06/02/2025 12h26  Atualizada em 06/02/2025 17h10



5.fev.2025 - Recife decretou estado de alerta máximo em razão das chuvas intensas

Imagem: Marlon Costa/Agiff/Estadão Conteúdo

As fortes chuvas que atingiram Recife superaram a média de fevereiro em apenas três horas, [provocando alagamentos, deslizamentos e seis mortes](#) na capital e região metropolitana.

## O que aconteceu

- **Recife registrou 96 mm de chuva em três horas, ultrapassando a média do mês.** Segundo a Secretaria de Ordem Pública e Segurança da cidade, a precipitação ocorreu entre 7h30 e 10h30 de quarta-feira (5).

- **Até o momento, foram confirmadas seis mortes.** As vítimas incluem mãe e filha [que morreram em um deslizamento de barreira](#) no bairro do Passarinho, na zona norte do Recife, além de uma mulher que sofreu um choque elétrico em Paulista, na região metropolitana. As outras três mortes ocorreram no bairro da Boa Vista, no centro da capital pernambucana; no bairro da Estância, na zona oeste; e em Camaragibe, na região metropolitana.

- **Várias vias ficaram alagadas, e o transporte público sofreu impactos.** As prefeituras suspenderam as aulas nas redes municipais do Recife, Jaboatão dos Guararapes, Paulista e Abreu e Lima.
- **A prefeitura renovou o estado de alerta máximo devido às chuvas, que já superaram 200 milímetros em algumas áreas nas últimas 24 horas.** A orientação é para que a população evite deslocamentos desnecessários e, em caso de residir em áreas de risco, procurar os abrigos disponibilizados pela prefeitura.
- **A Apac (Agência Pernambucana de Águas e Clima) atribuiu as chuvas ao vórtice ciclônico de altos níveis.** O fenômeno climático ocorre na região durante os meses mais quentes e deve continuar influenciando o tempo nos próximos dias.
- **A Defesa Civil do Recife mantém plantão e pode ser acionada pelo telefone 0800 081 3400.** Autoridades orientam moradores de áreas de risco a procurar abrigo e evitar transitar em locais alagados.



CHUVAS · PERNAMBUCO

# Mãe e filha morrem em deslizamento no Recife e mortes causadas pelas chuvas chegam a 7 em PE

Estado tem 405 pessoas desalojadas e 120 desabrigadas em três cidades

José Matheus Santos

**RECIFE** O número de mortos em meio às fortes chuvas que atingem o Grande Recife subiu para sete nesta quinta-feira (6), quando um [deslizamento de barreira](#) matou duas pessoas na capital pernambucana. Ao todo, Pernambuco tem 405 pessoas desalojadas e 120 desabrigadas em três municípios.

As [chuvas](#) atingem o Recife desde a terça-feira, mas se intensificaram na quarta e continuaram nesta quinta. A cidade retornou ao estágio de atenção na noite desta quinta-feira.

Na madrugada desta quinta, uma queda de barreira provocou a morte de mãe e filha no bairro do Passarinho, zona norte do Recife.

Em Paulista, uma mulher morreu vítima de choque elétrico no bairro Nossa Senhora da Conceição na noite de quarta, segundo o Samu (Serviço de Atendimento Móvel de Urgência). As idades das três vítimas não foram informadas.



Deslizamento de barreira atinge casa no bairro da Mirueira, em Paulista, no Grande Recife -  
Divulgação/Prefeitura de Paulista

O prefeito do Recife, [João Campos](#) (PSB), esteve no local do deslizamento na capital. "Nossas equipes de Defesa Civil e da Assistência Social, além do Corpo de Bombeiros, também estão presentes para dar todo suporte aos familiares neste momento difícil", afirmou o gestor, por meio das redes sociais.

Em um dos outros casos, na tarde de quarta, um homem de 18 anos morreu vítima de um choque elétrico em Jardim São Paulo, na zona oeste do Recife, segundo testemunhas. Por meio de nota, a Polícia Civil informou que investiga o óbito.

Até as 8h desta quinta, a capital tinha 224 pessoas desalojadas, instaladas em cinco abrigos municipais. Ao todo, a prefeitura mantém 12 abrigos ativos, com capacidade para mais de 800 vagas.

O acumulado de chuvas na cidade chegou a quase 200 mm em um intervalo de 24 horas, configurando a maior chuva já registrada no mês de fevereiro na cidade, segundo dados divulgados às 8h desta quinta pela gestão municipal. A média histórica para o todo mês é de 91,4 mm.

1/5 Chuvas provocam deslizamentos e alagamentos e deixam mortos no Grande Recife



Alagamento na Avenida Visconde de Suassuna, em Santo Amaro, no Centro do Recife

## Anexo I – Laudo de evento meteorológico (CLIMATEMPO)



Climatedempo Energia

## **LAUDO METEOROLÓGICO DE EVENTO CLIMÁTICO 03 a 07 de fevereiro de 2025**

**Produzido por:**

CLIMATEMPO

**Cliente:**

Neoenergia - Pernambuco

Fevereiro, 2025

## Sumário

<b>1</b>	<b>Análise de Evento Meteorológico</b>	<b>2</b>
1.1	Região de Estudo . . . . .	2
1.2	Descrição do Evento . . . . .	2
1.3	Abrangência do Evento . . . . .	3
1.3.1	Satélite . . . . .	3
1.3.2	Chuva . . . . .	6
1.3.3	Descargas Atmosféricas . . . . .	15
1.3.4	Rajadas de Vento . . . . .	19
<b>2</b>	<b>Notícias</b>	<b>24</b>
<b>3</b>	<b>Classificação COBRADE</b>	<b>25</b>
3.1	Resumo do Evento . . . . .	25
<b>4</b>	<b>Referências</b>	<b>27</b>
<b>5</b>	<b>Anexos</b>	<b>28</b>

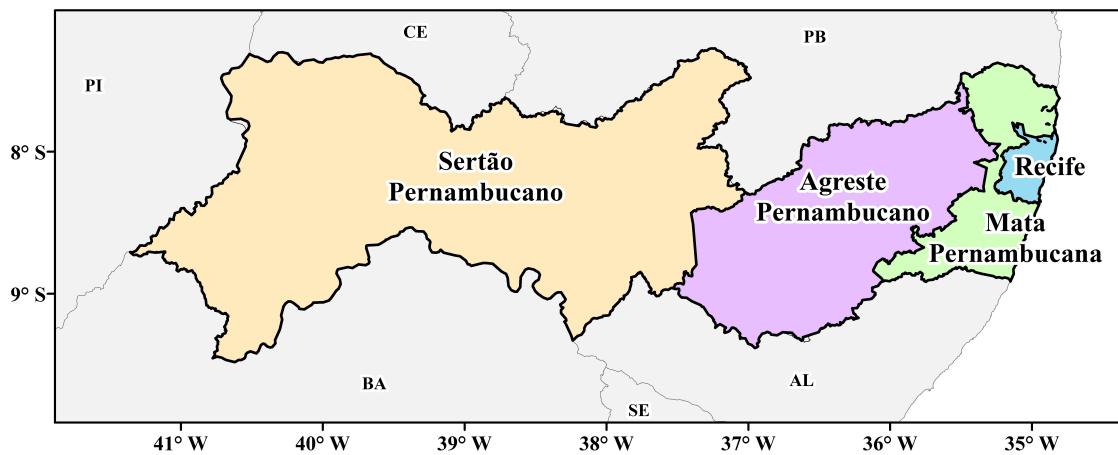


# 1 Análise de Evento Meteorológico

## 1.1 Região de Estudo

Na figura a seguir é apresentada a área de concessão da Neoenergia - Pernambuco, dividida em regionais, a serem analisadas neste relatório.

Figura 1: Regionais do estado do Pernambuco atendidas pela Neoenergia - Pernambuco.



## 1.2 Descrição do Evento

O evento meteorológico ocorrido durante os dias 03 a 07 de fevereiro de 2025 foi causado pela atuação de um Vórtice Ciclônico em Altos Níveis (VCAN) combinado com a entrada de umidade do oceano em direção ao estado. Essa combinação de fatores foi responsável por provocar chuvas intensas com raios e rajadas de vento sobre a área de concessão da Neoenergia - Pernambuco, com potencial para impactos na rede elétrica.

## 1.3 Abrangência do Evento

### 1.3.1 Satélite

A fim de identificar núcleos de chuva atuantes na atmosfera e visualizar o desenvolvimento e posição de sistemas meteorológicos são utilizadas imagens de satélite. A partir dessas análises, é possível inferir a abrangência do evento e também determinar o horário de início e fim do evento.

As figuras a seguir apresentam as imagens do satélite GOES 16 (Canal 13) a cada 3 horas para cada dia do evento, durante o período de 03 a 07 de fevereiro de 2025. Os tons mais quentes (amarelo, vermelho e rosa) indicam a presença de nuvens de grande desenvolvimento vertical, geralmente associadas à ocorrência de tempo severo. Na Região Nordeste é comum a ocorrência de nuvens baixas, com topos quentes. Isso acontece pois a atmosfera na região tropical apresenta uma temperatura mais alta e uma extensão vertical maior. Por isso, nessa região, mesmo a ocorrência de nebulosidade baixa tem potencial para provocar grandes volumes de chuva.

Na madrugada e manhã e do dia 03 de fevereiro (Figura 2) notam-se nuvens quentes no oeste do estado que não estiveram associadas ao registro de chuvas. A partir da tarde a nebulosidade aumentou no oeste e à noite no leste do estado associada à chuvas locais de moderada a forte intensidade.

Ao longo do dia 04 de fevereiro (Figura 3), nuvens médias e quentes estiveram presentes no oeste e centro-leste do estado. Nuvens profundas se desenvolveram à noite no leste do estado associadas à chuvas fortes com raios.

Ao longo do dia 05 de fevereiro (Figura 4), a cobertura de nuvens de chuva se concentrou no centro-leste do estado. Notam-se nuvens profundas associadas à tempestades desde a manhã até a noite. Essa nebulosidade esteve associada à chuvas fortes.

No dia 06 de fevereiro (Figura 5), a cobertura de nuvens médias e profundas permaneceu sobre o centro-leste do estado associada à chuvas persistentes de moderada a forte intensidade. Na porção oeste do estado houve predomínio de nuvens quentes que promoveu chuvas pontuais de até moderada intensidade.

Ao longo do dia 07 de fevereiro (Figura 6), as nuvens médias associadas à chuvas atuaram no leste e norte do estado.

Figura 2: Imagens realçadas do satélite GOES-16 das 00 BRT até 21 BRT (a cada 3 horas) para o dia 03 de fevereiro.

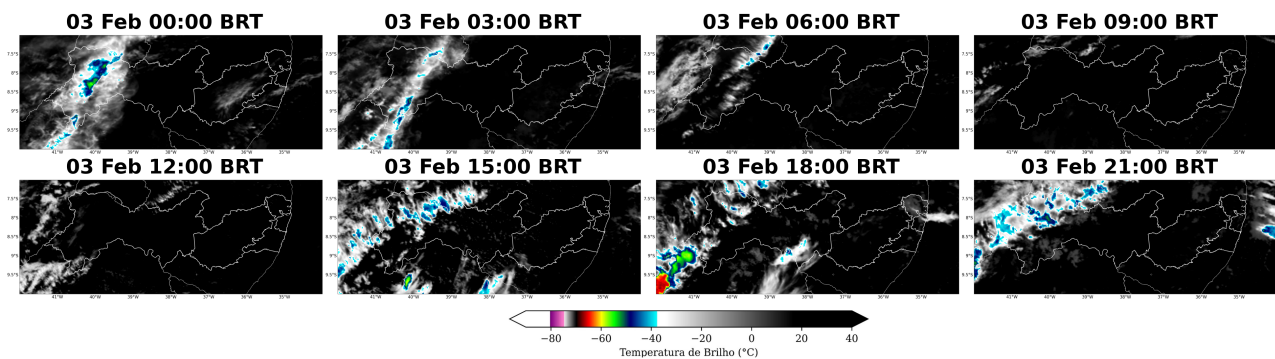


Figura 3: Imagens realçadas do satélite GOES-16 das 00 BRT até 21 BRT (a cada 3 horas) para o dia 04 de fevereiro.

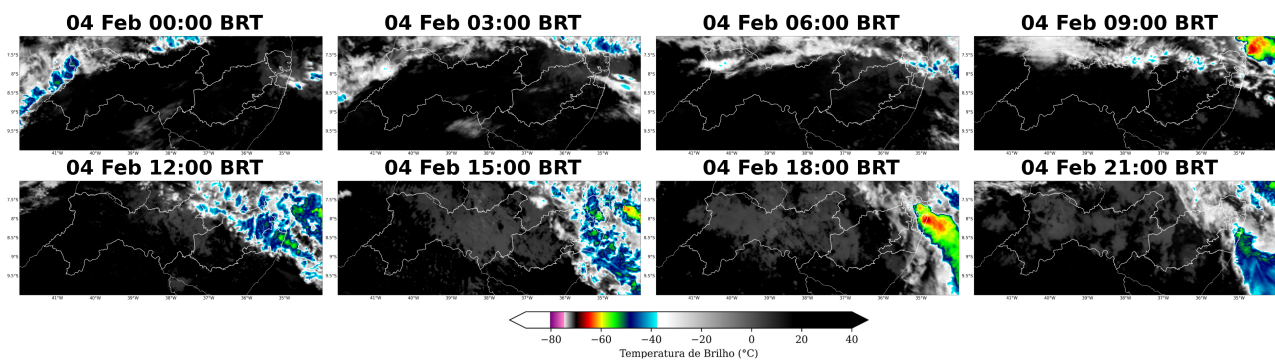


Figura 4: Imagens realçadas do satélite GOES-16 das 00 BRT até 21 BRT (a cada 3 horas) para o dia 05 de fevereiro.

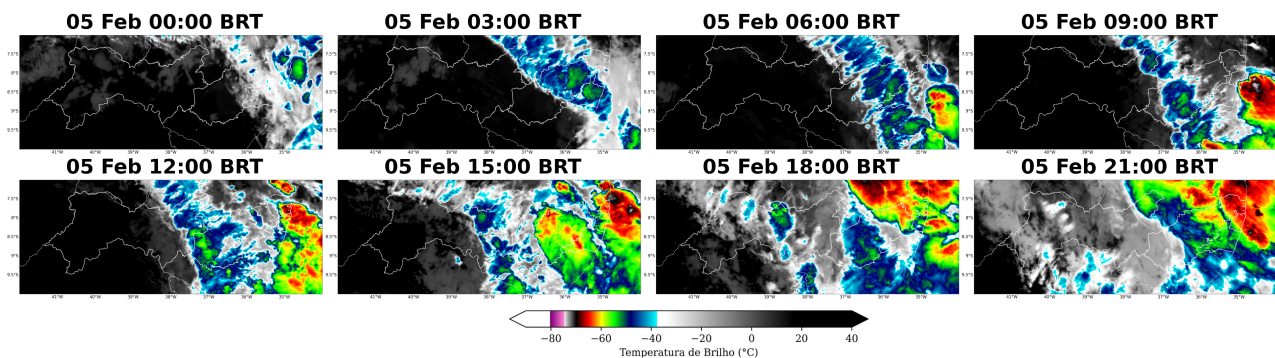


Figura 5: Imagens realçadas do satélite GOES-16 das 00 BRT até 21 BRT (a cada 3 horas) para o dia 06 de fevereiro.

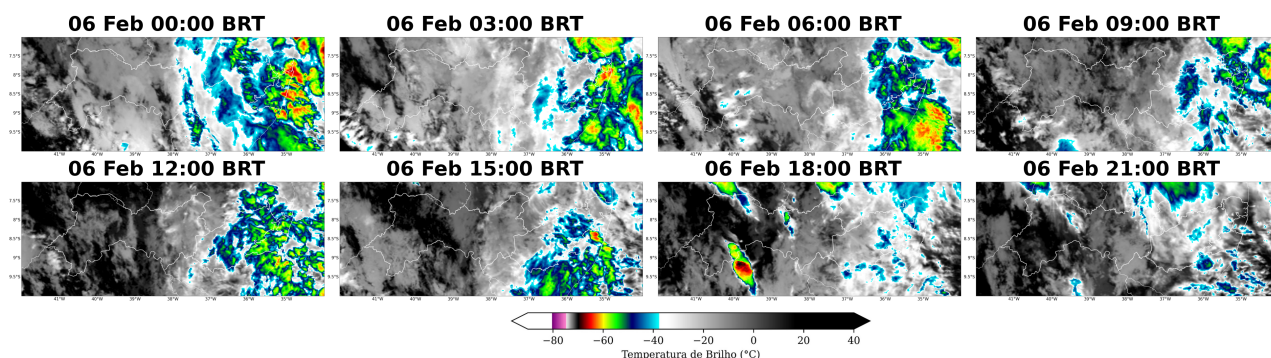
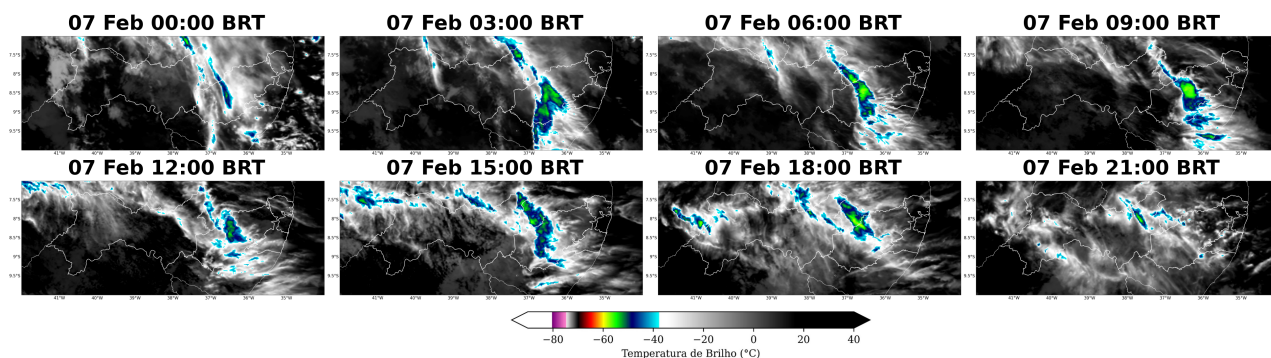


Figura 6: Imagens realçadas do satélite GOES-16 das 00 BRT até 21 BRT (a cada 3 horas) para o dia 07 de fevereiro.



### 1.3.2 Chuva

Para facilitar a compreensão espacial dos volumes de chuva registrados em Pernambuco, as figuras à seguir mostram os acumulados diários de chuva registrada pelas estações meteorológicas do INMET e do CEMADEN. Os tons mais frios (verde, azul e roxo) indicam chuvas mais intensas. A classificação da intensidade da chuva acumulada diária é apresentada na referência [4].

As estações meteorológicas realizam medições pontuais, porém, esses valores são representativos de toda a área em seu entorno. Além disso, essa análise pode ser combinada com as imagens de satélite a fim de se obter uma maior confiabilidade da ocorrência de chuva na região.

No dia 03 de fevereiro (Figura 7), os acumulados atingiram o limiar de chuva forte na regional Recife. Houve registro de chuva moderada na regional Mata Pernambucana e de forma pontual na regional Sertão. Nas áreas do Agreste, os registros variaram entre chuveiro e chuva fraca.

No dia 04 de fevereiro (Figura 8) houve registro de chuva extrema nas regionais Recife e Mata Pernambucana. Choveu forte em Agreste Pernambucano. Na regional Sertão, os registros foram pontuais de chuveiro e chuva fraca.

No dia 05 de fevereiro (Figura 9), as chuvas se intensificaram. Houve registro de chuva extrema nas regionais Recife, Mata e Agreste Pernambucano. Choveu forte no Sertão Pernambucano.

No dia 06 de fevereiro (Figura 10), acumulados de chuva forte foram registrados em Recife e Mata Pernambucana. Nas demais regionais, houve registro de chuva moderada.

No dia 07 de fevereiro (Figura 11), os acumulados variaram entre chuveiro e chuva moderada em todas as regionais.

Os maiores acumulados de chuva de todo o período do evento (Figura 12) no estado de Pernambuco, foram observados na regional Recife com valores acima de 300 mm. A persistência e intensidade da chuva aumentam o potencial para transtornos no estado de Pernambuco.

Figura 7: Acumulado diário de precipitação sobre o estado de Pernambuco para o dia 03 de fevereiro, baseado nas estações meteorológicas do INMET e CEMADEN

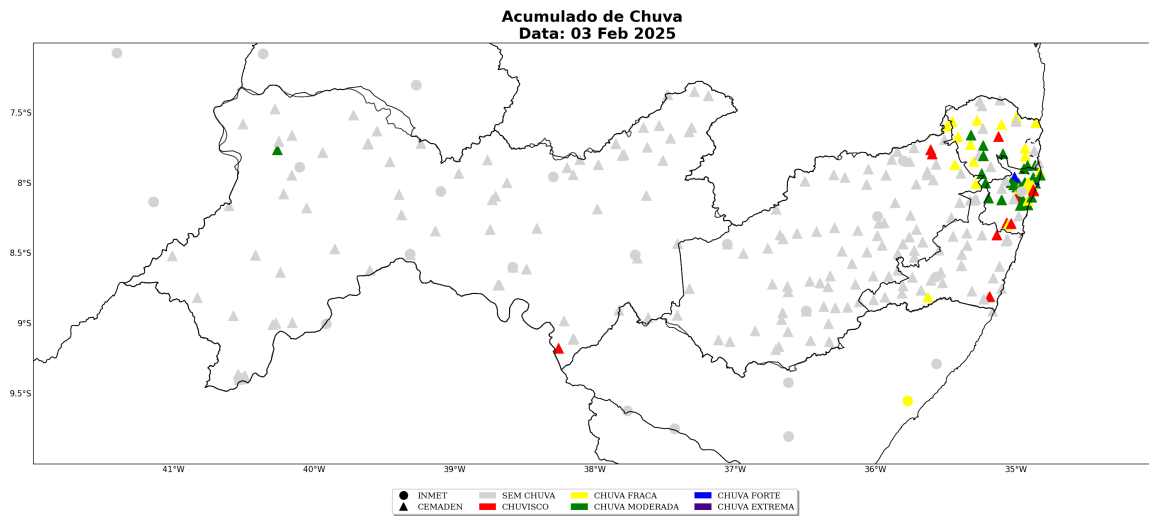


Figura 8: Acumulado diário de precipitação sobre o estado de Pernambuco para o dia 04 de fevereiro, baseado nas estações meteorológicas do INMET e CEMADEN

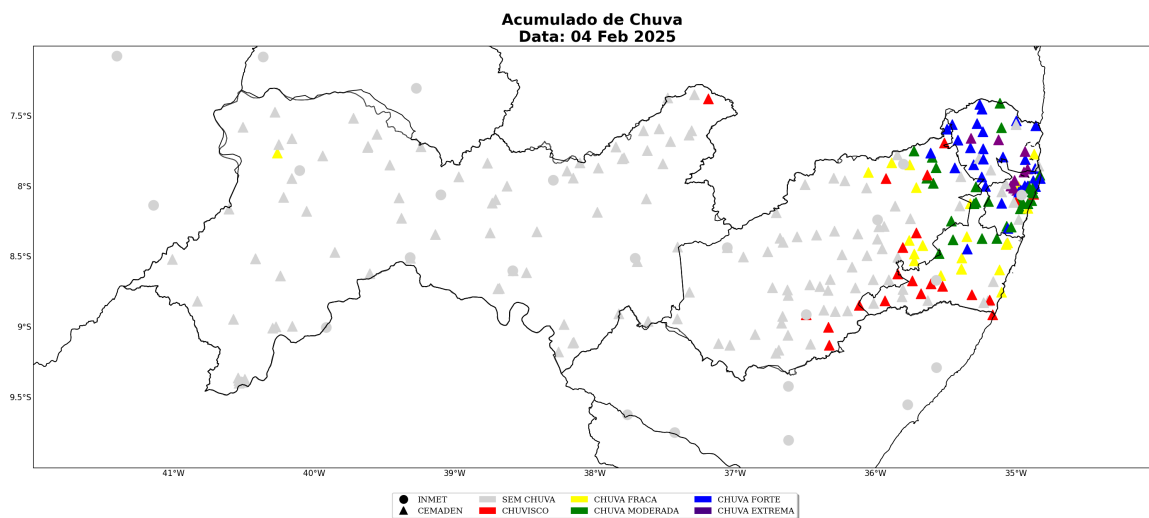


Figura 9: Acumulado diário de precipitação sobre o estado de Pernambuco para o dia 05 de fevereiro, baseado nas estações meteorológicas do INMET e CEMADEN

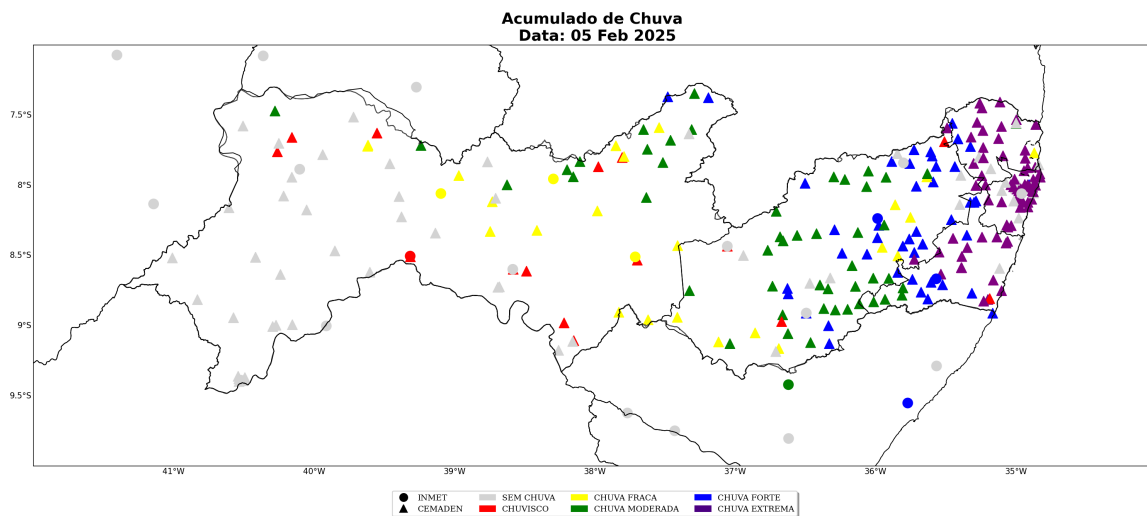


Figura 10: Acumulado diário de precipitação sobre o estado de Pernambuco para o dia 06 de fevereiro, baseado nas estações meteorológicas do INMET e CEMADEN

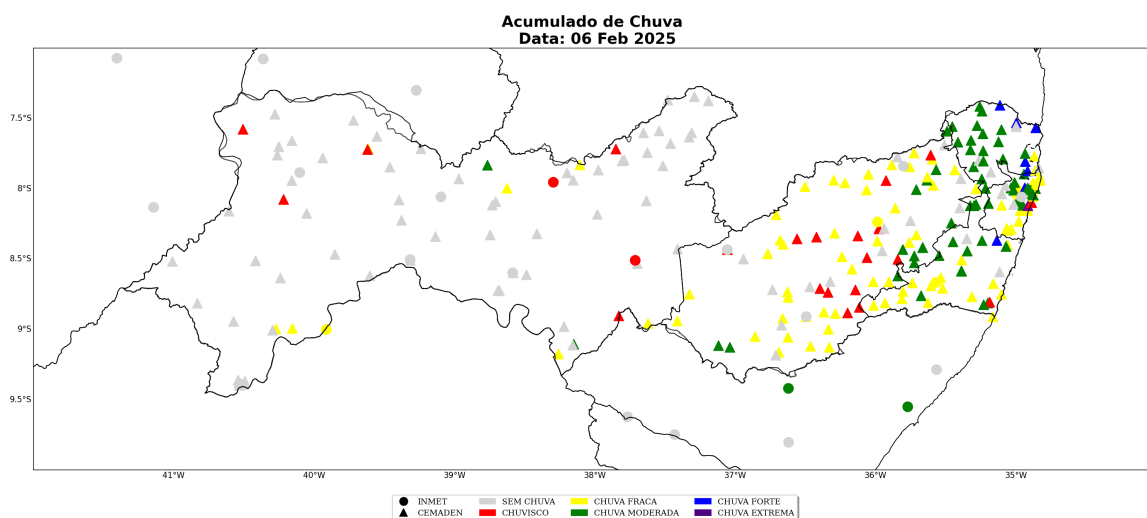


Figura 11: Acumulado diário de precipitação sobre o estado de Pernambuco para o dia 07 de fevereiro, baseado nas estações meteorológicas do INMET e CEMADEN

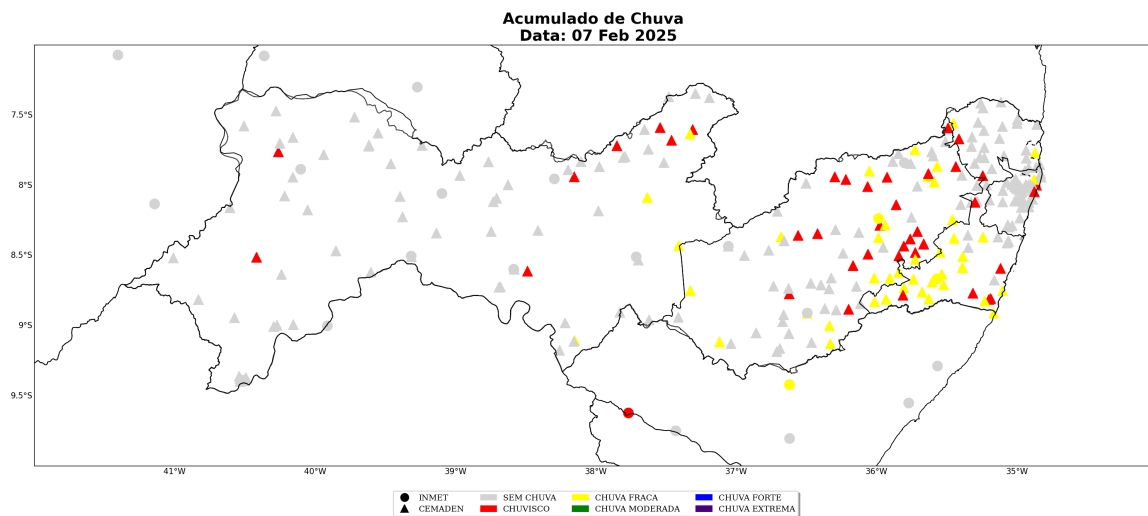
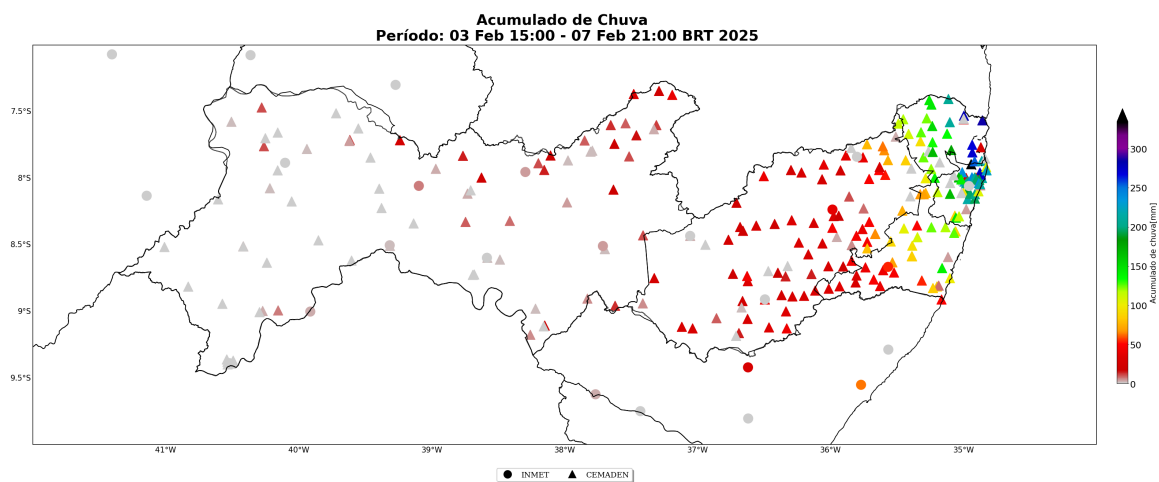


Figura 12: Acumulado de precipitação sobre o estado do Pernambuco para o período do evento (dias 03 a 07 de fevereiro de 2025), baseado nas estações meteorológicas do INMET e CEMADEN.





A Tabela 6 mostra os acumulados de chuva para o período 03 a 07 de fevereiro de 2025. Destaca-se que o maior acumulado de precipitação foi registrado no município de Abreu e Lima, localizado na regional Recife, com valor igual a 334 mm.

Tabela 1: Chuva acumulada no período de 03 a 07 de fevereiro de 2025 nos municípios sob concessão da Neoenergia - Pernambuco.

Estação	Município	Regional	Chuva Total (mm)	Fonte
ABREU E LIMA - APAC	Abreu e lima	Recife	334	CEMADEN
PONTA DE PEDRA - APAC	Goiana	Mata PE	285	CEMADEN
ETA Compesa	Goiana	Mata PE	281	CEMADEN
Vila Torres Galvão	Paulista	Recife	276	CEMADEN
Alto do Céu	Igarassu	Recife	272	CEMADEN
BOTAFOGO - APAC	Itapissuma	Mata PE	268	CEMADEN
Tabajara	Olinda	Recife	267	CEMADEN
Cruz de Rebouças	Igarassu	Recife	255	CEMADEN
Nova Descoberta	Recife	Recife	244	CEMADEN
Guabiraba	Recife	Recife	242	CEMADEN
Aldeia	Camaragibe	Recife	239	CEMADEN
Torreão	Recife	Recife	237	CEMADEN
Janga2	Paulista	Recife	225	CEMADEN
Jardim Primavera	Camaragibe	Recife	224	CEMADEN
Timbi	Camaragibe	Recife	223	CEMADEN
Cruz de Rebouças2	Igarassu	Recife	217	CEMADEN
RECIFE - APAC	Recife	Recife	216	CEMADEN
Jardim Fragoso	Olinda	Recife	214	CEMADEN
Muribeca	Jaboatão dos guararapes	Recife	214	CEMADEN
Convento Carmelo	Camaragibe	Recife	212	CEMADEN
COMPESA - Alto da Esperança	Recife	Recife	211	CEMADEN
CONDADO - APAC	Condado	Mata PE	209	CEMADEN
ITAMBE - APAC	Itambé	Mata PE	207	CEMADEN
Dois Irmãos	Recife	Recife	205	CEMADEN
Brega e Chique	Recife	Recife	203	CEMADEN
Imbiribeira	Recife	Recife	200	CEMADEN
Barreira	Recife	Recife	199	CEMADEN
Lagoa Encantada - COHAB	Recife	Recife	197	CEMADEN
COMPAZ - Alto Sta. Terezinha	Recife	Recife	196	CEMADEN
Piedade	Jaboatão dos guararapes	Recife	193	CEMADEN
Campina do Barreto	Recife	Recife	191	CEMADEN
Alto do Reservatório	Jaboatão dos guararapes	Recife	189	CEMADEN
ARACOIABA - APAC	Araçoiaba	Recife	178	CEMADEN
Chã da Tábua	São lourenço da mata	Recife	171	CEMADEN

**Table 1 continued from previous page**

<b>Estação</b>	<b>Município</b>	<b>Regional</b>	<b>Chuva Total (mm)</b>	<b>Fonte</b>
TRACUNHAEM - APAC	Tracunhaém	Mata PE	168	CEMADEN
Centro	Moreno	Recife	167	CEMADEN
ALIANCA - APAC	Aliança	Mata PE	152	CEMADEN
Charneca	Cabo de santo agostinho	Recife	146	CEMADEN
CAMUTANGA - APAC	Camutanga	Mata PE	145	CEMADEN
FERREIROS - APAC	Ferreiros	Mata PE	144	CEMADEN
RIO FORMOSO - APAC	Rio formoso	Mata PE	141	CEMADEN
Rua dos Milagres	São lourenço da mata	Recife	140	CEMADEN
CHA DE ALEGRIA - APAC	Chã de alegria	Recife	138	CEMADEN
ITAQUITINGA - APAC	Itaquitinga	Mata PE	134	CEMADEN
Centro	Nazaré da mata	Mata PE	133	CEMADEN
Rurópolis	Ipojuca	Recife	126	CEMADEN
Estádio Municipal	Vicência	Mata PE	126	CEMADEN
LAGOA DO CARRO - APAC	Lagoa do carro	Mata PE	124	CEMADEN
Jaguaribe	Escada	Recife	124	CEMADEN
USINA CRUANGI - APAC	Timbaúba	Mata PE	123	CEMADEN
LAGOA DO ITAENGA - APAC	Lagoa de itaenga	Mata PE	120	CEMADEN
NÚCLEO MARANHÃO - APAC	Ipojuca	Recife	118	CEMADEN
MACAPARANA - APAC	Macaparana	Mata PE	118	CEMADEN
Torrinha	Cabo de santo agostinho	Recife	115	CEMADEN
Bonança	Moreno	Recife	114	CEMADEN
SAO VICENTE FERRER - APAC	São vicente ferrer	Mata PE	113	CEMADEN
VICENCIA - APAC	Vicência	Mata PE	110	CEMADEN
ARIPIBU - APAC	Ribeirão	Mata PE	109	CEMADEN
Janga	Paulista	Recife	108	CEMADEN
Pina	Recife	Recife	106	CEMADEN
AMARAJI - APAC	Amaraji	Mata PE	104	CEMADEN
GLORIA DO GOITA - APAC	Glória do goitá	Mata PE	100	CEMADEN
TAMANDARE - APAC	Tamandaré	Mata PE	99	CEMADEN
Santana	Jaboatão dos guararapes	Recife	96	CEMADEN
Bandeirante	Ribeirão	Mata PE	93	CEMADEN
BUENOS AIRES - APAC	Buenos aires	Mata PE	93	CEMADEN
Centro	Gameleira	Mata PE	92	CEMADEN
Nova Cortês	Cortês	Mata PE	89	CEMADEN
Campo do Avião	Ipojuca	Recife	89	CEMADEN
Pirapama	Cabo de santo agostinho	Recife	87	CEMADEN
Centro	Gameleira	Mata PE	85	CEMADEN
LIMOEIRO - APAC	Limoeiro	Mata PE	85	CEMADEN
Barreiros	Barreiros	Mata PE	85	CEMADEN

Sede Climatempo - Avenida Paulista, 302 - 5º andar | Sala 63 - Bela Vista - São Paulo/SP - CEP 01310-000 - Tel. (11) 3736-4591

**Table 1 continued from previous page**

Estação	Município	Regional	Chuva Total (mm)	Fonte
Zona Rural	Barreiros	Mata PE	84	CEMADEN
BONITO 2 - APAC	Bonito	Mata PE	81	CEMADEN
CASINHAS - APAC	Casinhas	Agreste PE	78	CEMADEN
Cajá	Vitória de santo antão	Recife	75	CEMADEN
Secretaria de Saúde _APAC	João alfredo	Agreste PE	75	CEMADEN
Centro	Chã grande	Mata PE	73	CEMADEN
JOAQUIM NABUCO - APAC	Joaquim nabuco	Mata PE	70	CEMADEN
Livramento	Vitória de santo antão	Recife	70	CEMADEN
Bairro C	Vitória de santo antão	Recife	67	CEMADEN
BOM JARDIM - APAC	Bom jardim	Mata PE	66	CEMADEN
Centro	Barra de guabiraba	Mata PE	66	CEMADEN
OROBO	Orobó	Agreste PE	64	CEMADEN
Centro	Barra de guabiraba	Mata PE	62	CEMADEN
Caixa D'Água	Olinda	Recife	61	CEMADEN
SAUÊ - APAC	Tamandaré	Mata PE	55	CEMADEN
PALMARES	Palmares	Mata PE	54	INMET
PASSIRA - APAC	Passira	Agreste PE	53	CEMADEN
Salgadinho - APAC	Salgadinho	Agreste PE	50	CEMADEN
SAO JOSE DA COROA GRANDE - APAC	São josé da coroa grande	Mata PE	49	CEMADEN
SANTO ANTÔNIO DOS PALMARES - APAC	Palmares	Mata PE	48	CEMADEN
CUMARU - APAC	Cumaru	Agreste PE	48	CEMADEN
Prefeitura	Sairé	Agreste PE	48	CEMADEN
Bairro D´Ouro	Água preta	Mata PE	47	CEMADEN
Residencial Primavera	Primavera	Mata PE	47	CEMADEN
BONITO - APAC	Bonito	Mata PE	47	CEMADEN
Terra Vermelha	Caruaru	Agreste PE	46	CEMADEN
SAO JOAQUIM DO MONTE - APAC	São joaquim do monte	Mata PE	45	CEMADEN
Batateiras	Belém de maria	Mata PE	44	CEMADEN
Japaranduba	Palmares	Mata PE	43	CEMADEN
CAPOEIRAS - APAC	Capoeiras	Agreste PE	43	CEMADEN
Canaã	Catende	Mata PE	42	CEMADEN
Jataúba - APAC	Jataúba	Agreste PE	42	CEMADEN
Centro	Correntes	Agreste PE	42	CEMADEN
Garanhuns - APAC	Garanhuns	Agreste PE	41	CEMADEN
Surubim - APAC	Surubim	Agreste PE	40	CEMADEN
ITAPETIM - APAC	Itapetim	Sertão PE	40	CEMADEN
Centro	Xexéu	Mata PE	40	CEMADEN
CAMOCIM DE SAO FELIX - APAC	Camocim de são félix	Agreste PE	40	CEMADEN
Taquaritinga do Norte - APAC	Taquaritinga do norte	Agreste PE	38	CEMADEN

Sede Climatempo - Avenida Paulista, 302 - 5º andar | Sala 63 - Bela Vista - São Paulo/SP - CEP 01310-000 - Tel. (11) 3736-4591

**Table 1 continued from previous page**

<b>Estação</b>	<b>Município</b>	<b>Regional</b>	<b>Chuva Total (mm)</b>	<b>Fonte</b>
SANTA MARIA DO CAMBUCA - APAC	Santa maria do cambucá	Agreste PE	38	CEMADEN
CARUARU	Caruaru	Agreste PE	38	INMET
Centro	São benedito do sul	Mata PE	37	CEMADEN
LAGOA DO OURO - APAC	Lagoa do ouro	Agreste PE	35	CEMADEN
CAETES - APAC	Caetés	Agreste PE	34	CEMADEN
PALMEIRINA - APAC	Palmeirina	Agreste PE	34	CEMADEN
jaqueira01	Jaqueira	Mata PE	33	CEMADEN
TACAIMBO - APAC	Tacaimbó	Agreste PE	33	CEMADEN
Centro	Cachoeirinha	Agreste PE	32	CEMADEN
Centro	Quipapá	Mata PE	32	CEMADEN
Santa Terezinha - APAC	Santa terezinha	Sertão PE	31	CEMADEN
Centro	Caruaru	Agreste PE	31	CEMADEN
TEREZINHA - APAC	Terezinha	Agreste PE	30	CEMADEN
SALGADINHO	Salgadinho	Agreste PE	30	CEMADEN
ILHA DE ITAMARACA - APAC	Ilha de itamaracá	Mata PE	30	CEMADEN
Prefeitura	Altinho	Agreste PE	30	CEMADEN
Vila Nova	Quipapá	Mata PE	29	CEMADEN
PANELAS - APAC	Panelas	Mata PE	29	CEMADEN
Centro	Águas belas	Agreste PE	29	CEMADEN
Centro	Maraial	Mata PE	29	CEMADEN
Garanhuns	Águas belas	Agreste PE	29	CEMADEN
ANGELIM - APAC	Angelim	Agreste PE	28	CEMADEN
SANTA CRUZ DO CAPIBARIBE - APAC	Santa cruz do capibaribe	Agreste PE	28	CEMADEN
Ibirajuba - APAC	Ibirajuba	Agreste PE	28	CEMADEN
COMPESA	Sanharó	Agreste PE	28	CEMADEN
CANHOTINHO - APAC	Canhotinho	Mata PE	27	CEMADEN
SAO CAITANO - APAC	São caitano	Agreste PE	27	CEMADEN
Alagoinha - APAC	Alagoinha	Agreste PE	26	CEMADEN
SAO JOAO - APAC	São joão	Agreste PE	26	CEMADEN
Cedro [Compesa] - APAC	Cedro	Sertão PE	25	CEMADEN
TORITAMA - APAC	Toritama	Agreste PE	25	CEMADEN
TUPANATINGA - APAC	Tupanatinga	Agreste PE	25	CEMADEN
SALOBRO - APAC	Pesqueira	Agreste PE	24	CEMADEN
SANTA CRUZ DO CAPIBARIBE	Santa cruz do capibaribe	Agreste PE	24	CEMADEN
Centro	Goiana	Mata PE	24	CEMADEN
Frei Miguelinho - APAC	Frei miguelinho	Agreste PE	23	CEMADEN
PARANATAMA - APAC	Paranatama	Agreste PE	23	CEMADEN
PESQUEIRA	Pesqueira	Agreste PE	21	CEMADEN
BOM NOME - APAC	São josé do belmonte	Sertão PE	21	CEMADEN

Sede Climatempo - Avenida Paulista, 302 - 5º andar | Sala 63 - Bela Vista - São Paulo/SP - CEP 01310-000 - Tel. (11) 3736-4591

**Table 1 continued from previous page**

<b>Estação</b>	<b>Município</b>	<b>Regional</b>	<b>Chuva Total (mm)</b>	<b>Fonte</b>
LAGOA DOS GATOS - APAC	Lagoa dos gatos	Mata PE	21	CEMADEN
Centro	Poção	Agreste PE	20	CEMADEN
BREJINHO - APAC	Brejinho	Sertão PE	20	CEMADEN
CAETES	Caetés	Agreste PE	19	CEMADEN
Belo Jardim - APAC	Belo jardim	Agreste PE	19	CEMADEN
JUPI - APAC	Jupi	Agreste PE	18	CEMADEN
CUSTODIA - APAC	Custódia	Sertão PE	18	CEMADEN
Tacaratu - APAC	Tacaratu	Sertão PE	18	CEMADEN
Cidade Jardim	Caruaru	Agreste PE	18	CEMADEN
AFOGADOS DA INGAZEIRA - APAC	Afogados da ingazeira	Sertão PE	18	CEMADEN
Vila da Fábrica	Camaragibe	Recife	18	CEMADEN
TRIUNFO - APAC	Triunfo	Sertão PE	18	CEMADEN
Centro	Jurema	Mata PE	16	CEMADEN
Ingazeira - APAC	Ingazeira	Sertão PE	16	CEMADEN
Bom Conselho - APAC	Bom conselho	Agreste PE	15	CEMADEN
SAO JOSE DO BELMONTE - APAC	São josé do belmonte	Sertão PE	15	CEMADEN
Alto do Céu	Recife	Recife	15	CEMADEN
CALCADO - APAC	Calçado	Agreste PE	14	CEMADEN
CALUMBI - APAC	Calumbi	Sertão PE	14	CEMADEN
Manari - APAC	Manari	Agreste PE	13	CEMADEN
SOLIDAO - APAC	Solidão	Sertão PE	13	CEMADEN
Tuparetama - APAC	Tuparetama	Sertão PE	12	CEMADEN
Trindade - APAC	Trindade	Sertão PE	12	CEMADEN
RIACHO DAS ALMAS - APAC	Riacho das almas	Agreste PE	11	CEMADEN
Granito - APAC	Granito	Sertão PE	11	CEMADEN
JATIUCA - APAC	Santa cruz da baixa verde	Sertão PE	11	CEMADEN
MODERNA - APAC	Sertânia	Agreste PE	11	CEMADEN
Tabira - APAC	Tabira	Sertão PE	10	CEMADEN
QUIXABA - APAC	Quixaba	Sertão PE	10	CEMADEN
Serrolândia	Ipubi	Sertão PE	10	CEMADEN
IATI - APAC	Iati	Agreste PE	10	CEMADEN
Carnaubeira da Penha - APAC	Carnaubeira da penha	Sertão PE	10	CEMADEN

### 1.3.3 Descargas Atmosféricas

Para os dados de descargas atmosféricas, utiliza-se a base de dados da rede Earth Networks, sendo esta uma rede global que apresenta melhoria ano após ano em sua detecção de qualquer tipo de raios, seja nuvem-solo, nuvem-nuvem e solo-nuvem. Para o propósito deste trabalho, utiliza-se apenas os raios nuvem-solo em suas quantidades totais diárias, os quais apresentam o maior impacto à infraestrutura e vida humana. Dessa maneira, de agora em diante sempre que mencionado a palavra raios, será referido à nuvem-solo.

No dia 03 de fevereiro (Figura 13) houve registro de raios pontuais apenas nas regionais Mata e Sertão Pernambucano.

No dia 04 de fevereiro (Figura 14), os raios ocorreram nas regionais Recife, Mata e Agreste Pernambucano.

No dia 05 de fevereiro (Figura 15) houve registro pontual de raios em todas as regionais.

No dia 06 de fevereiro (Figura 16), os raios ocorreram agrupados na regional Sertão Pernambucano.

No dia 07 de fevereiro, não houve registro de raios na área de concessão da Neoenergia - Pernambuco.

A Figura 17 apresenta o total de raios para o período do evento. Observa-se registro de raios sobre todas as regionais, com destaque para os raios agrupados na regional Sertão Pernambucano.

Figura 13: Ocorrência de descargas atmosféricas nuvem-solo detectadas pelo sistema Earth Networks para o dia 03 de fevereiro sobre a área de concessão da Neoenergia - Pernambuco.

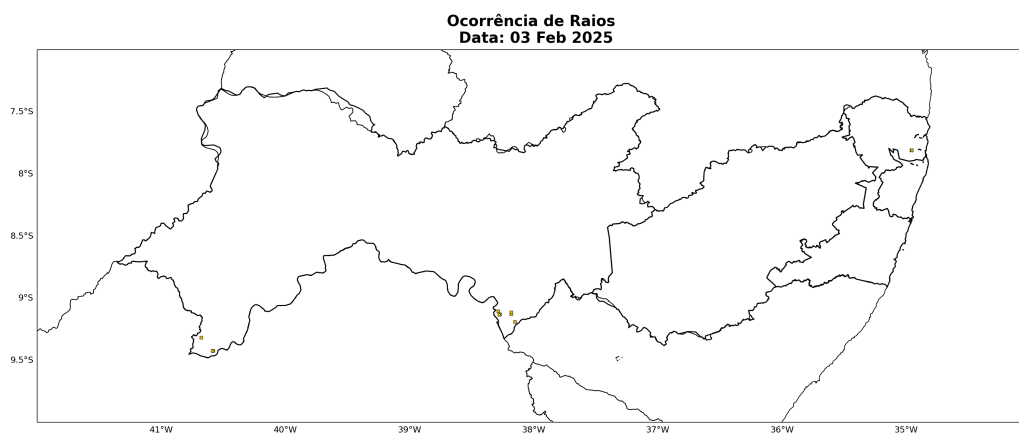


Figura 14: Ocorrência de descargas atmosféricas nuvem-solo detectadas pelo sistema Earth Networks para o dia 04 de fevereiro sobre a área de concessão da Neoenergia - Pernambuco.

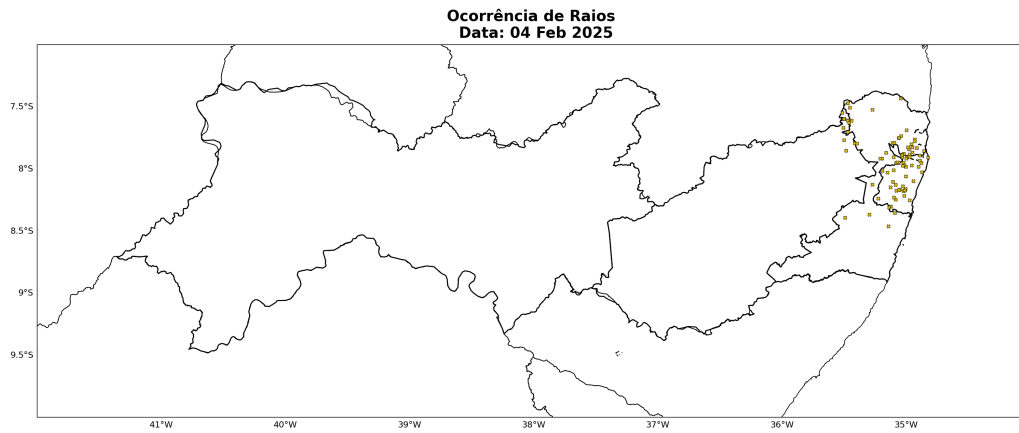


Figura 15: Ocorrência de descargas atmosféricas nuvem-solo detectadas pelo sistema Earth Networks para o dia 05 de fevereiro sobre a área de concessão da Neoenergia - Pernambuco.

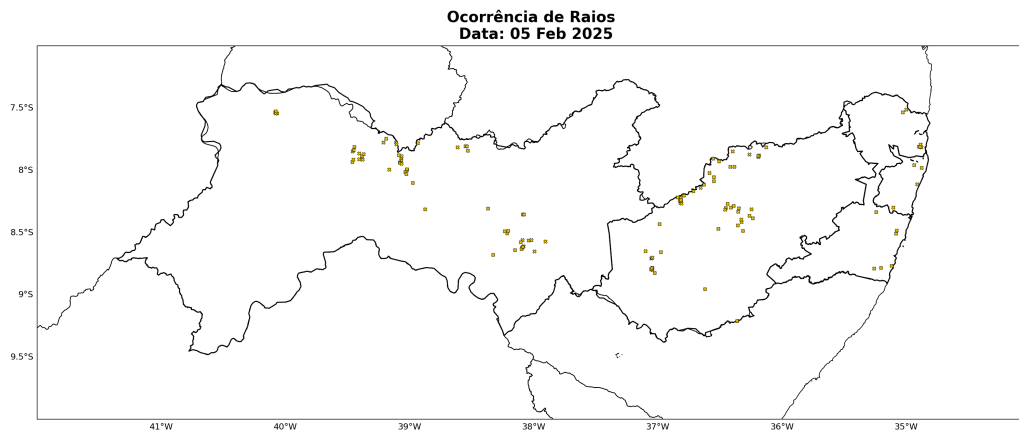


Figura 16: Ocorrência de descargas atmosféricas nuvem-solo detectadas pelo sistema Earth Networks para o dia 06 de fevereiro sobre a área de concessão da Neoenergia - Pernambuco.

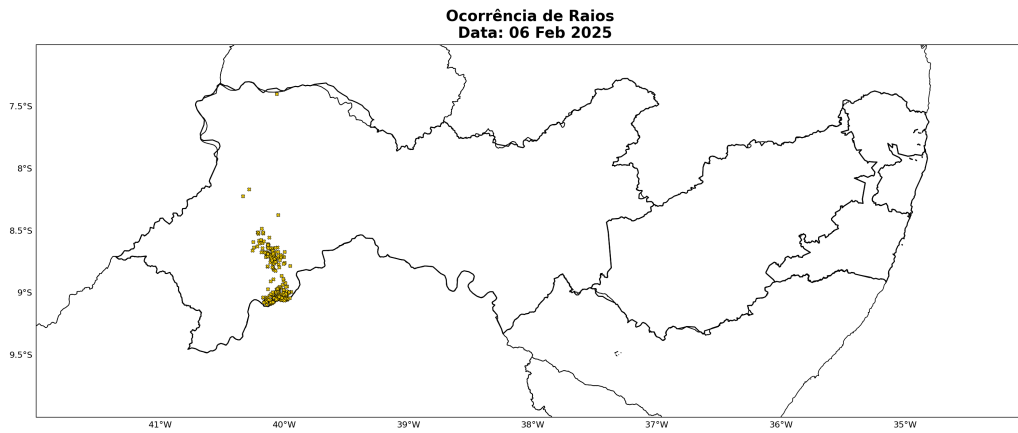
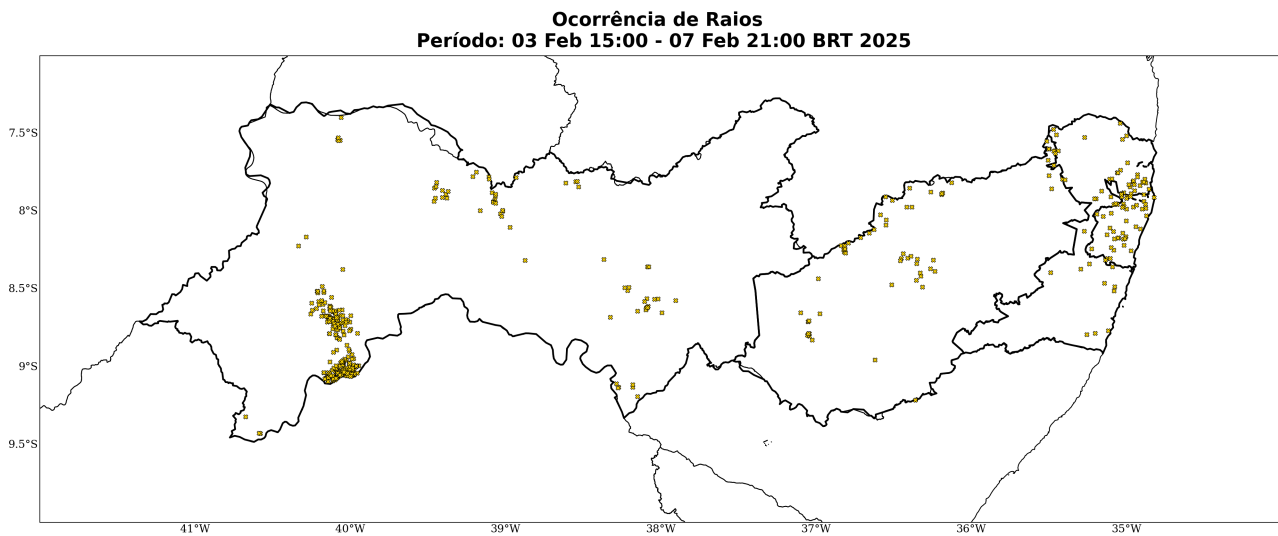


Figura 17: Ocorrência de descargas atmosféricas nuvem-solo detectadas pelo sistema Earth Networks para o período de 03 a 07 de fevereiro de 2025 sobre a área de concessão da Neoenergia - Pernambuco.





A Tabela 2 apresenta os totais de raios para todo o período do evento por cada regional. Os maiores registros de raios ocorreram sobre a regional Sertão Pernambucano, totalizando 363 registros. O total de raios registrados na área de concessão da Neoenergia - Pernambuco é de 519.

Tabela 2: Total de raios no período de 03 a 07 de fevereiro de 2025 nas regionais sob concessão da Neoenergia - Pernambuco.

<b>Regional</b>	<b>Total de Raios</b>
<b>Sertão Pernambucano</b>	363
<b>Agreste Pernambucano</b>	63
<b>Mata Pernambucana</b>	48
<b>Recife</b>	45
<b>Total</b>	519

### 1.3.4 Rajadas de Vento

As Figuras 18 a 22 mostram as estações meteorológicas do INMET presentes sobre a área de concessão da Neoenergia - Pernambuco no período de 03 a 07 de fevereiro de 2025. A intensidade do vento é avaliada de acordo com a Escala Beaufort (ver Tabela 3). A Escala Beaufort é uma escala de intensidade dos ventos associada aos efeitos resultantes das ventanias sobre o mar e a terra.

Tabela 3: Escala Beaufort que apresenta as características do vento associadas a impactos dependendo do seu grau de intensidade.

Escala Beaufort			
Grau	Designação	Intensidade do Vento (km/h)	Efeitos sobre o continente
0	Calmo	<1	Fumaça sobe na vertical.
1	Aragem	1 – 5	Fumaça indica direção do vento.
2	Brisa leve	6 – 11	Sente o vento no rosto; As folhas das árvores movem; os moinhos começam a trabalhar.
3	Brisa fraca	12 – 19	As folhas agitam-se e as bandeiras desfraldam ao vento.
4	Brisa moderada	20 – 28	Poeira e pequenos papéis levantados; movem-se os galhos das árvores.
5	Brisa forte	29 – 38	Movimentação de grandes galhos e árvores pequenas.
6	Vento fresco	39 – 49	Movem-se os ramos das árvores; dificuldade em manter um guarda chuva aberto; assobio em fios de postes.
7	Vento forte	50 – 61	Movem-se as árvores grandes; dificuldade em andar contra o vento.
8	Ventania	62 – 74	Quebram-se galhos de árvores; dificuldade em andar contra o vento; barcos permanecem nos portos.
9	Ventania forte	75 – 88	Danos em árvores e pequenas construções; impossível andar contra o vento.
10	Tempestade	89 – 102	Árvores arrancadas; danos estruturais em construções.
11	Tempestade violenta	103 – 117	Estragos generalizados em construções.
12	Furacão	>118	Estragos graves e generalizados em construções.

Ao longo dos dias 03 de fevereiro a 07 de fevereiro (Figuras 18-22), as máximas rajadas de vento variaram entre brisa forte e vento fresco.

Figura 18: Rajada de vento sobre o estado de Pernambuco para o dia 03 de fevereiro, baseado nas estações meteorológicas do INMET

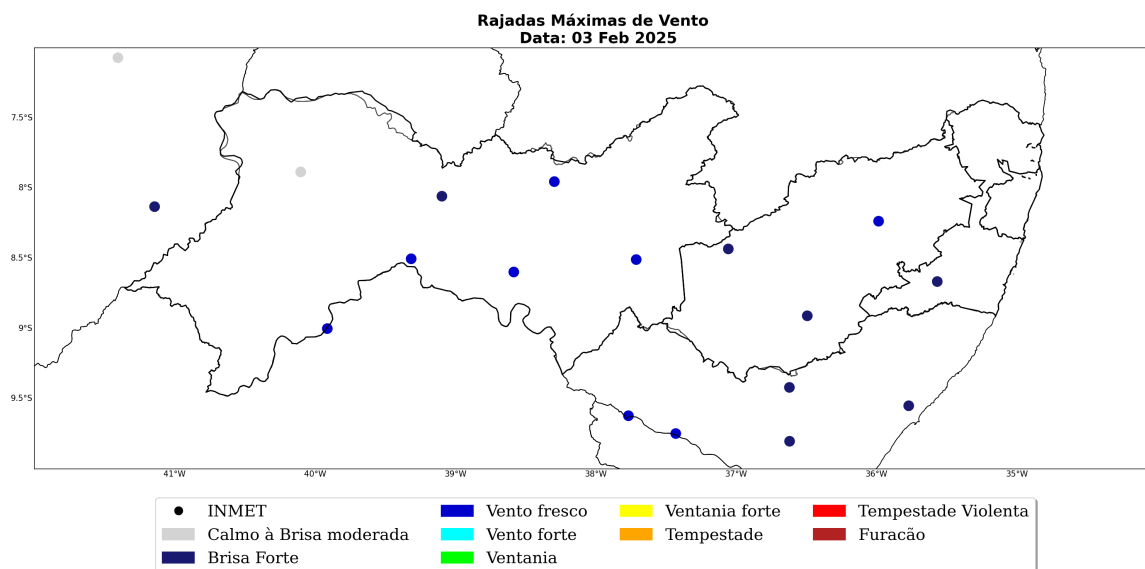


Figura 19: Rajada de vento sobre o estado de Pernambuco para o dia 04 de fevereiro, baseado nas estações meteorológicas do INMET

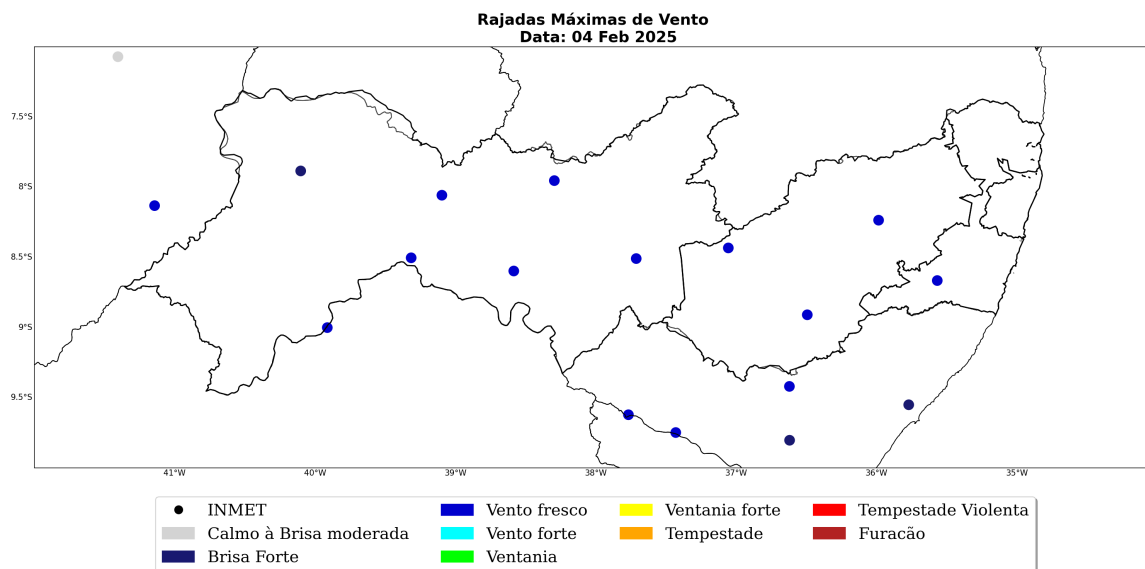


Figura 20: Rajada de vento sobre o estado de Pernambuco para o dia 05 de fevereiro, baseado nas estações meteorológicas do INMET

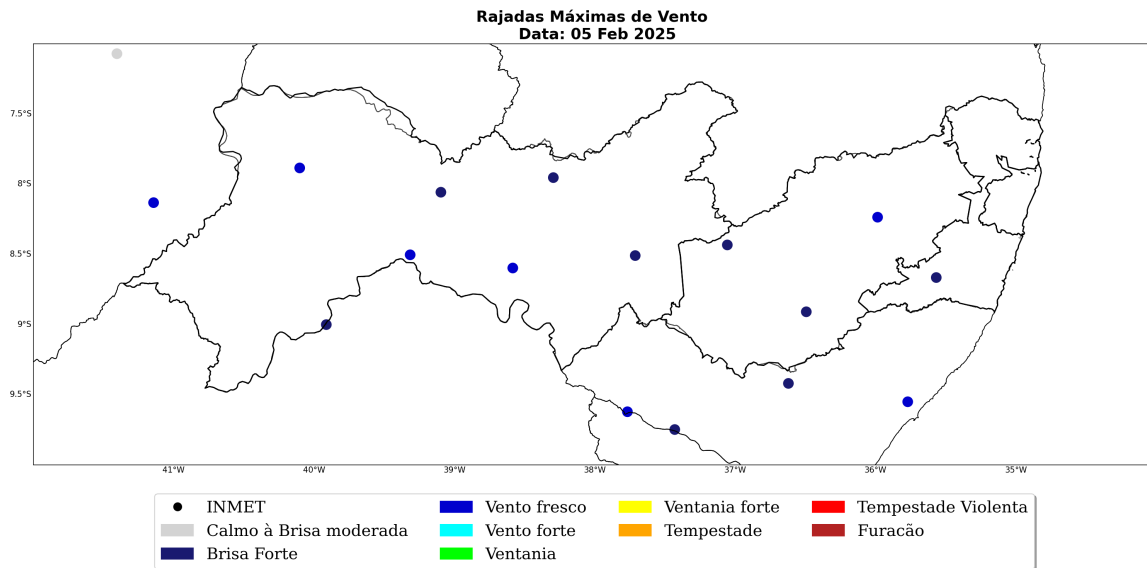


Figura 21: Rajada de vento sobre o estado de Pernambuco para o dia 06 de fevereiro, baseado nas estações meteorológicas do INMET

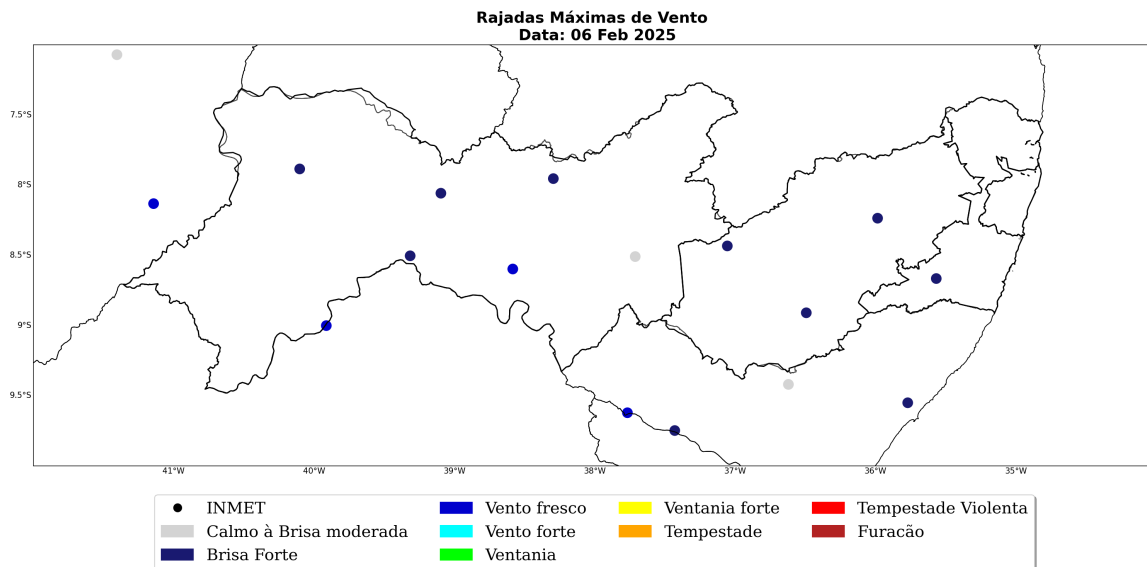
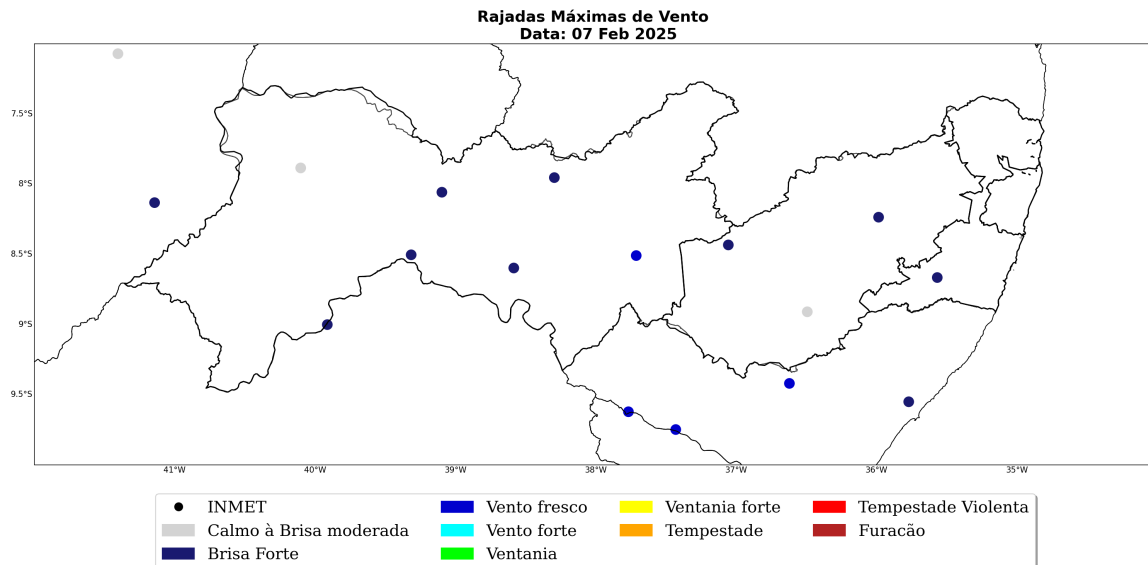


Figura 22: Rajada de vento sobre o estado de Pernambuco para o dia 07 de fevereiro, baseado nas estações meteorológicas do INMET



A Tabela 4 apresenta as máximas rajadas de vento registradas no período do evento. No município de Cabrobó, localizado na regional Sertão, a máxima rajada de vento alcançou 47 km/h, o que é classificado como vento fresco.

Tabela 4: Rajada máxima de vento (km/h) no período de 03 a 07 de fevereiro de 2025 nos municípios sob concessão da Neoenergia - Pernambuco.


Estação	Município	Regional	Rajada Máxima (km/h)	Data/Hora (BRT)
CABROBO	Cabrobo	Sertão Pernambucano	47	04/02/2025 11
PALMARES	Palmares	Mata Pernambucana	45	04/02/2025 12
ARCO VERDE	Arco verde	Agreste Pernambucano	44	04/02/2025 11
FLORESTA	Floresta	Sertão Pernambucano	44	05/02/2025 16
CARUARU	Caruaru	Agreste Pernambucano	41	04/02/2025 22
GARANHUNS	Garanhuns	Agreste Pernambucano	41	04/02/2025 10
IBIMIRIM	Ibimirim	Sertão Pernambucano	40	04/02/2025 09
SERRA TALHADA	Serra talhada	Sertão Pernambucano	40	04/02/2025 09
OURICURI	Ouricuri	Sertão Pernambucano	39	05/02/2025 19
SALGUEIRO	Salgueiro	Sertão Pernambucano	39	04/02/2025 09

## 2 Notícias

Foi realizado um compilado das principais notícias das condições climáticas severas que atingiram a área de concessão da Neoenergia - Pernambuco durante o período do evento. Todas as notícias estão referenciadas no final do documento.

As notícias relatam a ocorrência de chuvas intensas que causaram alagamentos ao longo do período de 03 a 07 de fevereiro de 2025 no estado de Pernambuco.

Figura 23: Notícia dos impactos das condições climáticas severas sobre a área de concessão da Neoenergia - Pernambuco durante os dias do evento.



### 3 Classificação COBRADE

O COBRADE (Classificação e Codificação Brasileira de Desastres) foi criado com o intuito de adequar a classificação brasileira às especificações utilizadas pela ONU na categorização de desastres e nivelar o país aos demais organismos de gerenciamento de desastres do mundo.

O evento ocorrido durante o período de 03 a 07 de fevereiro de 2025 sobre a área de concessão da Neoenergia - Pernambuco, pode ser classificado como chuvas intensas (1.3.2.1.4) e alagamentos (1.2.3.0.0).

#### 3.1 Resumo do Evento

O evento meteorológico ocorrido durante os dias 03 a 07 de fevereiro de 2025 foi causado pela atuação de um Vórtice Ciclônico em Altos Níveis (VCAN) combinado com a entrada de umidade do oceano em direção ao estado. Essa combinação de fatores foi responsável por provocar chuvas intensas com raios e rajadas de vento sobre a área de concessão da Neoenergia - Pernambuco, com potencial para impactos na rede elétrica.

No período de 03 a 07 de fevereiro de 2025, os acumulados de chuva alcançaram os 334 mm no município de Abreu e Lima, na regional Recife. Tal valor corresponde a mais de 370% da média climatológica de chuva na região no mês de fevereiro.

Durante o período do evento houve registro de rajadas de vento que chegaram a 47 km/h no município de Cabrobó, localizado na regional Sertão. Ventos com essa intensidade são classificados como vento fresco, com potencial para movimentar ramos de árvores.

No período de 03 a 07 de fevereiro de 2025, houve registro de raios em todas as regionais com destaque para os raios na regional Sertão Pernambucano, totalizando 363 registros. O total de raios registrados no estado foi de 519.

As chuvas fortes acompanhadas de rajadas de vento e raios evidenciam a ocorrência de um evento meteorológico com potencial para transtornos nas áreas sob concessão da Neoenergia - Pernambuco no período de 03 a 07 de fevereiro de 2025.



Tabela 5: Resumo do evento de acordo com a classificação COBRADE.

<b>Resumo do Evento</b>	
<b>Número/Código do Evento</b>	
<b>Número/Código do Relatório</b>	
<b>Descrição</b>	Chuvas intensas com raios e rajadas de vento devido a atuação de um Vórtice Ciclônico em Altos Níveis (VCAN) combinado à entrada de umidade do oceano no estado de Pernambuco.
<b>Código COBRADE</b>	1.3.2.1.4 - Chuvas intensas 1.2.3.0.0 - Alagamentos
<b>Hora de início</b>	03/02/2025 - 15:00
<b>Hora do término</b>	07/02/2025 - 21:00
<b>Abrangência espacial</b>	Áreas das regionais Sertão Pernambucano, Agreste Pernambucano, Mata Pernambucana e Recife sob concessão da Neoenergia - Pernambuco.

## 4 Referências

1 - Instituto Nacional de Meteorologia (INMET) - <http://www.inmet.gov.br>

2 - Centro Nacional de Monitoramento e Alertas de Desastres Naturais (CEMADEN) - <http://www2.cemaden.gov.br/>

3 - Guide to Meteorological Instruments and Methods of Observation - <https://www.posmet.ufv.br/wp-content/uploads/2016/09/MET-474-WMO-Guide.pdf>

4 - CALVETTI, L., BENETI, C., GONÇALVES, J. E., MOREIRA, I. A., DUQUIA, C., BREDÁ, Â., & ALVES, T. A. (2006, August). Definição de classes de precipitação para utilização em previsões por categoria e hidrológica. In XIV Congresso Brasileiro de Meteorologia.

5 - <https://g1.globo.com/pe/pernambuco/noticia/2025/02/05/grande-recife-registra-tres-mortes-em-dia-de-chuva-forte-e-mais-de-100-pessoas-ficam-desalojadas.ghtml>

6 - <https://g1.globo.com/pe/pernambuco/noticia/2025/02/05/apac-e-inmet-renovam-alertas-de-chuva-forte-no-grande-recife-cidades-tem-mortes-deslizamentos-de-barreiras-e-alagamentos.ghtml>

7 - <https://g1.globo.com/pe/pernambuco/noticia/2025/02/06/entenda-por-que-choveu-tanto-em-pernambuco-nos-ultimos-dias-temporal-deixou-sete-mortos.ghtml>

## 5 Anexos

Tabela 6: Escala de intensidade da chuva de acordo com Calvetti et al. (2006), referência [4].

<b>Intensidade</b>	<b>Intervalo em mm/dia</b>
Chuvisco	até 2,5 mm/dia
Chuva fraca	2,5 - 10 mm/dia
Chuva moderada	10 - 25 mm/dia
Chuva forte	25 - 50 mm/dia
Chuva extrema	maior que 50 mm/dia



**Isabella Talamoni**  
**Meteorologista**  
**CREA 5071401884**

## Anexo II – Lista de Interrupções Expurgadas

Número Ordem Interrupcao	Município	Início Interrupção	Fim Interrupção	Conjunto	Fato Gerador
19342729_18257063	PAUDALHO	04/02/2025 07:36	04/02/2025 10:55	PAUDALHO	INTERNO - NAO PROGRAMADA - MEIO AMBIENTE - ARVORE OU VEGETACAO
19345198_18260019	PALMARES	05/02/2025 11:58	05/02/2025 12:02	PALMARES	INTERNO - NAO PROGRAMADA - MEIO AMBIENTE - ARVORE OU VEGETACAO
19343430_18257277	SÃO LOURENÇO DA MATA	04/02/2025 11:26	04/02/2025 14:35	TABATINGA	INTERNO - NAO PROGRAMADA - MEIO AMBIENTE - ARVORE OU VEGETACAO
19344359_18258208	RECIFE	04/02/2025 17:26	04/02/2025 19:21	CAXANGÁ	INTERNO - NAO PROGRAMADA - MEIO AMBIENTE - ARVORE OU VEGETACAO
19349222_18262876	RIBEIRAO	06/02/2025 08:48	06/02/2025 10:43	JOSÉ MARIANO	INTERNO - NAO PROGRAMADA - MEIO AMBIENTE - ARVORE OU VEGETACAO
19351296_18265483	CABO DE SANTO AGOSTINHO	07/02/2025 09:15	07/02/2025 11:19	PIRAPAMA I	INTERNO - NAO PROGRAMADA - MEIO AMBIENTE - ARVORE OU VEGETACAO
19341023_18255702	RECIFE	03/02/2025 11:35	03/02/2025 17:40	IBURÁ	INTERNO - NAO PROGRAMADA - MEIO AMBIENTE - ARVORE OU VEGETACAO
19344557_18259535	RECIFE	04/02/2025 18:25	04/02/2025 23:58	PRAZERES	INTERNO - NAO PROGRAMADA - MEIO AMBIENTE - ARVORE OU VEGETACAO
19347563_18261043	RECIFE	05/02/2025 17:08	05/02/2025 20:25	SANTO AMARO	INTERNO - NAO PROGRAMADA - MEIO AMBIENTE - ARVORE OU VEGETACAO
19348183_18261484	GOIÂNIA	05/02/2025 17:59	05/02/2025 21:44	TEJUCUPAPO	INTERNO - NAO PROGRAMADA - MEIO AMBIENTE - ARVORE OU VEGETACAO
19340270_18253758	RECIFE	03/02/2025 00:25	03/02/2025 03:30	TAMARINEIRA	INTERNO - NAO PROGRAMADA - MEIO AMBIENTE - ARVORE OU VEGETACAO
19347210_18260624	RECIFE	05/02/2025 15:11	05/02/2025 15:34	BOA VISTA	INTERNO - NAO PROGRAMADA - MEIO AMBIENTE - ARVORE OU VEGETACAO
19346245_18259777	GOIÂNIA	05/02/2025 08:04	05/02/2025 13:33	TEJUCUPAPO	INTERNO - NAO PROGRAMADA - MEIO AMBIENTE - ARVORE OU VEGETACAO
19342409_18255965	RECIFE	03/02/2025 23:56	04/02/2025 02:39	VARZEA	INTERNO - NAO PROGRAMADA - MEIO AMBIENTE - ARVORE OU VEGETACAO
19343645_18261521	IGARASSU	04/02/2025 12:28	05/02/2025 21:31	IGARASSU	INTERNO - NAO PROGRAMADA - MEIO AMBIENTE - ARVORE OU VEGETACAO
19342409_18255965	RECIFE	03/02/2025 23:56	04/02/2025 05:00	VARZEA	INTERNO - NAO PROGRAMADA - MEIO AMBIENTE - ARVORE OU VEGETACAO
19346940_18262177	ITAMARACA	05/02/2025 14:03	06/02/2025 08:30	ITAPISSUMA	INTERNO - NAO PROGRAMADA - MEIO AMBIENTE - ARVORE OU VEGETACAO
19347839_18261543	GARANHUNS	05/02/2025 18:44	05/02/2025 21:05	GARANHUNS	INTERNO - NAO PROGRAMADA - MEIO AMBIENTE - ARVORE OU VEGETACAO
19348466_18263402	RECIFE	05/02/2025 23:51	06/02/2025 17:00	TAMARINEIRA	INTERNO - NAO PROGRAMADA - MEIO AMBIENTE - ARVORE OU VEGETACAO
19342898_18256761	IPOJUCA	04/02/2025 10:16	04/02/2025 15:15	IPOJUCA	INTERNO - NAO PROGRAMADA - MEIO AMBIENTE - ARVORE OU VEGETACAO
19346129_18259720	RECIFE	05/02/2025 10:25	05/02/2025 14:07	BOA VISTA	INTERNO - NAO PROGRAMADA - MEIO AMBIENTE - ARVORE OU VEGETACAO
19345193_18258944	RECIFE	05/02/2025 02:25	05/02/2025 16:03	TABATINGA	INTERNO - NAO PROGRAMADA - MEIO AMBIENTE - ARVORE OU VEGETACAO
19342409_18256073	RECIFE	04/02/2025 01:52	04/02/2025 03:29	VARZEA	INTERNO - NAO PROGRAMADA - MEIO AMBIENTE - ARVORE OU VEGETACAO
19348227_18261676	JABOATÃO DOS GUARARAPES	05/02/2025 22:16	06/02/2025 04:03	IBURÁ	INTERNO - NAO PROGRAMADA - MEIO AMBIENTE - ARVORE OU VEGETACAO
19350970_18265138	IGARASSU	06/02/2025 17:16	07/02/2025 05:05	IGARASSU	INTERNO - NAO PROGRAMADA - MEIO AMBIENTE - ARVORE OU VEGETACAO
19345902_18260186	ITAMARACA	05/02/2025 09:31	05/02/2025 12:36	ITAPISSUMA	INTERNO - NAO PROGRAMADA - MEIO AMBIENTE - ARVORE OU VEGETACAO
19347036_18261258	QUIPAPA	05/02/2025 10:53	06/02/2025 08:55	QUIPAPA	INTERNO - NAO PROGRAMADA - MEIO AMBIENTE - ARVORE OU VEGETACAO
19340952_18254500	PASSIRA	03/02/2025 11:10	03/02/2025 17:30	PASSIRA	INTERNO - NAO PROGRAMADA - MEIO AMBIENTE - ARVORE OU VEGETACAO
19346242_18261292	PALMARES	05/02/2025 10:46	05/02/2025 19:50	PALMARES	INTERNO - NAO PROGRAMADA - MEIO AMBIENTE - ARVORE OU VEGETACAO
19342149_18256013	IGARASSU	03/02/2025 19:17	04/02/2025 00:30	CRUZ DE REBOUCAS	INTERNO - NAO PROGRAMADA - MEIO AMBIENTE - ARVORE OU VEGETACAO
19348241_18261546	RECIFE	05/02/2025 22:20	06/02/2025 03:36	BOA VIAGEM	INTERNO - NAO PROGRAMADA - MEIO AMBIENTE - ARVORE OU VEGETACAO
19343239_18257808	CAETES	04/02/2025 10:19	04/02/2025 15:08	CAETES	INTERNO - NAO PROGRAMADA - MEIO AMBIENTE - ARVORE OU VEGETACAO
19344014_18259718	GOIÂNIA	05/02/2025 07:12	05/02/2025 17:30	TEJUCUPAPO	INTERNO - NAO PROGRAMADA - MEIO AMBIENTE - ARVORE OU VEGETACAO
19343892_18258129	IPOJUCA	04/02/2025 13:57	04/02/2025 16:30	IPOJUCA	INTERNO - NAO PROGRAMADA - MEIO AMBIENTE - ARVORE OU VEGETACAO
19345876_18259489	MORENO	05/02/2025 09:26	05/02/2025 23:35	MORENO	INTERNO - NAO PROGRAMADA - MEIO AMBIENTE - ARVORE OU VEGETACAO
19344832_18259338	PAUDALHO	04/02/2025 19:48	05/02/2025 08:55	PAUDALHO	INTERNO - NAO PROGRAMADA - MEIO AMBIENTE - ARVORE OU VEGETACAO
19349092_18262049	OLINDA	06/02/2025 08:19	06/02/2025 10:05	SÃO BENEDITO	INTERNO - NAO PROGRAMADA - MEIO AMBIENTE - ARVORE OU VEGETACAO
19345209_18258972	TÁQUARITINGA DO NORTE	05/02/2025 02:49	05/02/2025 09:20	TORITAMA	INTERNO - NAO PROGRAMADA - MEIO AMBIENTE - ARVORE OU VEGETACAO
19342548_18257706	GLÓRIA DO GOITÁ	04/02/2025 10:53	04/02/2025 11:53	VITÓRIA DE SANTO ANTAO	INTERNO - NAO PROGRAMADA - MEIO AMBIENTE - ARVORE OU VEGETACAO
19340917_18254415	PAUDALHO	03/02/2025 10:56	03/02/2025 11:47	PAUDALHO	INTERNO - NAO PROGRAMADA - MEIO AMBIENTE - ARVORE OU VEGETACAO
19349749_18262950	BREJAO	06/02/2025 10:54	06/02/2025 11:42	BREJAO	INTERNO - NAO PROGRAMADA - MEIO AMBIENTE - ARVORE OU VEGETACAO
19349927_18264232	PETROLINA	06/02/2025 11:35	07/02/2025 12:58	BARRA DE BEBEDOURO	INTERNO - NAO PROGRAMADA - MEIO AMBIENTE - ARVORE OU VEGETACAO
19347967_18263129	EXU	05/02/2025 19:40	06/02/2025 10:06	EXU	INTERNO - NAO PROGRAMADA - MEIO AMBIENTE - ARVORE OU VEGETACAO
19347036_18261258	QUIPAPA	05/02/2025 10:53	06/02/2025 09:16	QUIPAPA	INTERNO - NAO PROGRAMADA - MEIO AMBIENTE - ARVORE OU VEGETACAO
19344720_18259074	AGUA PRETA	04/02/2025 19:32	05/02/2025 09:20	PALMARES	INTERNO - NAO PROGRAMADA - MEIO AMBIENTE - ARVORE OU VEGETACAO
19346480_18261218	IPOJUCA	05/02/2025 11:54	07/02/2025 13:56	PORTO DE GALINHAS	INTERNO - NAO PROGRAMADA - MEIO AMBIENTE - ARVORE OU VEGETACAO
19343889_18258286	CARUARU	04/02/2025 13:57	04/02/2025 17:38	CAMPUS	INTERNO - NAO PROGRAMADA - MEIO AMBIENTE - ARVORE OU VEGETACAO
19347335_18268514	CABO DE SANTO AGOSTINHO	05/02/2025 15:46	06/02/2025 11:45	PIRAPAMA I	INTERNO - NAO PROGRAMADA - MEIO AMBIENTE - ARVORE OU VEGETACAO
19346785_18279073	FEIRA NOVA	05/02/2025 15:55	06/02/2025 12:50	PASSIRA	INTERNO - NAO PROGRAMADA - MEIO AMBIENTE - ARVORE OU VEGETACAO
19341256_18255224	SÃO VICENTE FERRER	03/02/2025 13:05	03/02/2025 16:15	TIMBAUBA	INTERNO - NAO PROGRAMADA - MEIO AMBIENTE - ARVORE OU VEGETACAO
19345092_18261958	TEREZINHA	04/02/2025 22:40	06/02/2025 15:25	BREJAO	INTERNO - NAO PROGRAMADA - MEIO AMBIENTE - ARVORE OU VEGETACAO
19340807_18256933	CABO DE SANTO AGOSTINHO	03/02/2025 10:14	03/02/2025 13:30	CABO	INTERNO - NAO PROGRAMADA - MEIO AMBIENTE - ARVORE OU VEGETACAO
19351160_18265100	FEIRA NOVA	06/02/2025 18:34	07/02/2025 02:39	GLÓRIA DO GOITÁ	INTERNO - NAO PROGRAMADA - MEIO AMBIENTE - ARVORE OU VEGETACAO
19351468_18266742	RECIFE	06/02/2025 20:47	07/02/2025 15:44	SANTO AMARO	INTERNO - NAO PROGRAMADA - MEIO AMBIENTE - ARVORE OU VEGETACAO
19342581_18260486	RECIFE	04/02/2025 06:19	06/02/2025 14:20	BOA VISTA	INTERNO - NAO PROGRAMADA - MEIO AMBIENTE - ARVORE OU VEGETACAO
19348514_18261698	CABO DE SANTO AGOSTINHO	06/02/2025 00:40	06/02/2025 01:40	CABO	INTERNO - NAO PROGRAMADA - MEIO AMBIENTE - ARVORE OU VEGETACAO
19346251_18261663	PRIMAVERA	05/02/2025 10:46	06/02/2025 13:30	ESCADA	INTERNO - NAO PROGRAMADA - MEIO AMBIENTE - ARVORE OU VEGETACAO
19344522_18258313	MORENO	04/02/2025 18:16	04/02/2025 19:33	MORENO	INTERNO - NAO PROGRAMADA - MEIO AMBIENTE - ARVORE OU VEGETACAO
19348998_18263481	ESCADA	06/02/2025 12:11	06/02/2025 14:17	JOSÉ MARIANO	INTERNO - NAO PROGRAMADA - MEIO AMBIENTE - DESCARGA ATMOSFERICA
19347940_18261294	SERRA TALHADA	05/02/2025 19:16	05/02/2025 20:44	SERRA TALHADA	INTERNO - NAO PROGRAMADA - MEIO AMBIENTE - DESCARGA ATMOSFERICA
19348783_18282158	SERTANIA	06/02/2025 06:52	06/02/2025 12:00	SERTANIA	INTERNO - NAO PROGRAMADA - MEIO AMBIENTE - DESCARGA ATMOSFERICA
19348828_18263897	OLINDA	06/02/2025 10:30	07/02/2025 10:00	SÃO BENEDITO	INTERNO - NAO PROGRAMADA - MEIO AMBIENTE - DESCARGA ATMOSFERICA
19350229_18337611	RECIFE	06/02/2025 13:11	06/02/2025 16:43	IBURÁ	INTERNO - NAO PROGRAMADA - MEIO AMBIENTE - DESCARGA ATMOSFERICA
19345815_18262228	PARANATAMA	06/02/2025 07:01	06/02/2025 08:03	BREJAO	INTERNO - NAO PROGRAMADA - MEIO AMBIENTE - DESCARGA ATMOSFERICA
19342533_18256410	RECIFE	04/02/2025 05:26	04/02/2025 06:43	BONJI	INTERNO - NAO PROGRAMADA - MEIO AMBIENTE - DESCARGA ATMOSFERICA
19341878_18255531	RECIFE	03/02/2025 17:30	03/02/2025 20:09	BEBERIBE	INTERNO - NAO PROGRAMADA - MEIO AMBIENTE - DESCARGA ATMOSFERICA
19345639_18260331	SÃO CAETANO	05/02/2025 08:28	05/02/2025 12:19	SÃO CAETANO	INTERNO - NAO PROGRAMADA - MEIO AMBIENTE - DESCARGA ATMOSFERICA
19345696_18259650	CHA DE ALEGRIA	05/02/2025 08:42	05/02/2025 10:58	SÃO LOURENÇO DA MATA	INTERNO - NAO PROGRAMADA - MEIO AMBIENTE - DESCARGA ATMOSFERICA
19351457_18276270	PANELAS	06/02/2025 20:36	06/02/2025 23:47	QUIPAPA	INTERNO - NAO PROGRAMADA - MEIO AMBIENTE - DESCARGA ATMOSFERICA
19345674_18298346	BREJO DA MADRE DE DEUS	05/02/2025 08:37	05/02/2025 09:50	SANTA CRUZ DO CAPIBARIBE	INTERNO - NAO PROGRAMADA - MEIO AMBIENTE - DESCARGA ATMOSFERICA
19348627_18264308	GRAVATA	06/02/2025 04:32	06/02/2025 13:38	GRAVATA	INTERNO - NAO PROGRAMADA - MEIO AMBIENTE - DESCARGA ATMOSFERICA
19344447_18259054	JOAQUIM NABUCO	04/02/2025 17:58	05/02/2025 01:26	PALMARES	INTERNO - NAO PROGRAMADA - MEIO AMBIENTE - DESCARGA ATMOSFERICA
19347321_18261743	PEQUEIRA	05/02/2025 15:43	05/02/2025 23:30	ARCOVERDE	INTERNO - NAO PROGRAMADA - MEIO AMBIENTE - DESCARGA ATMOSFERICA
19342380_18256147	CARPINA	04/02/2025 01:13	04/02/2025 05:24	CARPINA	INTERNO - NAO PROGRAMADA - MEIO AMBIENTE - DESCARGA ATMOSFERICA
19348717_18262037	ITAIBA	06/02/2025 06:20	06/02/2025 10:37	BUIQUE	INTERNO - NAO PROGRAMADA - MEIO AMBIENTE - DESCARGA ATMOSFERICA
19350636_18299018	SÃO CAETANO	06/02/2025 15:08	06/02/2025 16:36	SÃO CAETANO	INTERNO - NAO PROGRAMADA - MEIO AMBIENTE - DESCARGA ATMOSFERICA
19350351_18263908	SURUBIM	06/02/2025 13:47	06/02/2025 15:50	SURUBIM	INTERNO - NAO PROGRAMADA - MEIO AMBIENTE - DESCARGA ATMOSFERICA
19342980_18256534	RECIFE	04/02/2025 09:14	04/02/2025 10:54	SÃO BENEDITO	INTERNO - NAO PROGRAMADA - MEIO AMBIENTE - DESCARGA ATMOSFERICA
19347556_18262496	MACHADOS	05/02/2025 17:00	06/02/2025 10:01	LEMOEIRO	INTERNO - NAO PROGRAMADA - MEIO AMBIENTE - DESCARGA ATMOSFERICA
19345153_18260133	GOIÂNIA	05/02/2025 00:31	05/02/2025 18:00	TEJUCUPAPO	INTERNO - NAO PROGRAMADA - MEIO AMBIENTE - DESCARGA ATMOSFERICA
19349142_18276353	MIRANDIBA	06/02/2025 08:32	06/02/2025 11:30	BOM NOME	INTERNO - NAO PROGRAMADA - MEIO AMBIENTE - DESCARGA ATMOSFERICA
19344045_18258699	MORENO	04/02/2025 15:14	04/02/2025 18:56	JABOATÃO	INTERNO - NAO PROGRAMADA - MEIO AMBIENTE - DESCARGA ATMOSFERICA
19346285_18261568	IGUARACI	05/02/2025 10:58	05/02/2025 18:47	AFOGADOS DA INGAZEIRA	INTERNO - NAO PROGRAMADA - MEIO AMBIENTE - DESCARGA ATMOSFERICA
19343319_18257454	TRACUNHAEM	04/02/2025 10:45	04/02/2025 14:30	NAZARE DA MATA	INTERNO - NAO PROGRAMADA - MEIO AMBIENTE - DESCARGA ATMOSFERICA
19348345_18263765	PETROLINA	06/02/2025 15:57	06/02/2025 16:03	BARRA DE BEBEDOURO	INTERNO - NAO PROGRAMADA - MEIO AMBIENTE - DESCARGA ATMOSFERICA
19347092_18282512	IBIMIRIM	05/02/2025 14:41	05/02/2025 18:00	IBIMIRIM	INTERNO - NAO PROGRAMADA - MEIO AMBIENTE - DESCARGA ATMOSFERICA
19351422_18264786	RIO FORMOSO	06/02/2025 20:17	06/02/2025 22:37	RIO FORMOSO	INTERNO - NAO PROGRAMADA - MEIO AMBIENTE - DESCARGA ATMOSFERICA
19350729_18265112	IGARASSU	06/02/2025 15:41	07/02/2025 03:05	ITAPISSUMA	INTERNO - NAO PROGRAMADA - MEIO AMBIENTE - VENTO
19344435_18258707	PALMARES	04/02/2025 17:53	04/02/2025 22:05	PALMARES	INTERNO - NAO PROGRAMADA - MEIO AMBIENTE - VENTO
19348575_18261781	SÃO LOURENÇO DA MATA	05/02/2025 23:53	06/02/2025 04:46	SÃO LOURENÇO DA MATA	INTERNO - NAO PROGRAMADA - MEIO AMBIENTE - VENTO
19351255_18264363	ALIANÇA	06/02/2025 19:05	06/02/2025 21:12	CONDADO	INTERNO - NAO PROGRAMADA - MEIO AMBIENTE - VENTO
19345251_18259083	RECIFE	05/02/2025 04:45	05/02/2025 04:49	BOA VISTA	INTERNO - NAO PROGRAMADA - MEIO AMBIENTE - VENTO
19346275_18261161	IPOJUCA	05/02/2025 10:54	05/02/2025 15:50	PORTO DE GALINHAS	INTERNO - NAO PROGRAMADA - MEIO AMBIENTE - VENTO
19340470_18336049	CABO DE SANTO AGOSTINHO	03/02/2025 07:54	03/02/2025 09:59	CABO	INTERNO - NAO PROGRAMADA - MEIO AMBIENTE - VENTO
19344892_18259905	RECIFE	04/02/2025 21:00	05/02/2025 05:35	SÃO BENEDITO	INTERNO - NAO PROGRAMADA - MEIO AMBIENTE - VENTO
19348263_18261558	IPUBI	05/02/2025 22:33	06/02/2025 02:59	TRINDEAD	INTERNO - NAO PROGRAMADA - MEIO AMBIENTE - VENTO
19346583_18261644	IGARASSU	05/02/2025 12:21	05/02/2025 23:28	IGARASSU	INTERNO - NAO PROGRAMADA - MEIO AMBIENTE - VENTO
19346049_18259637	RECIFE	05/02/2025 10:03	05/02/2025 15:23	GAZOMETRO	INTERNO - NAO PROGRAMADA - MEIO AMBIENTE - VENTO
19348803_18263222	SÃO BENEDITO DO SUL	06/02/2025 07:00	06/02/2025 13:20	QUIPAPA	INTERNO - NAO PROGRAMADA - MEIO AMBIENTE - VENTO
19347271_18261809	BOM JARDIM	05/02/2025 15:29	06/02/2025 06:14	BOM JARDIM	INTERNO - NAO PROGRAMADA - MEIO AMBIENTE - VENTO
19345305_18260969	SANTA CRUZ	05/02/2025 06:05	05/02/2025 16:00	SANTA CRUZ	INTERNO - NAO PROGRAMADA - MEIO AMBIENTE - VENTO
19345518_18279843	SANTA FILOMENA	05/02/2025 07:50	05/02/2025 12:17	SANTA CRUZ	INTERNO - NAO PROGRAMADA - MEIO AMBIENTE - VENTO
19347578_18261883	BUIQUE	05/02/2025 17:08	06/02/2025 08:30	BUIQUE	INTERNO - NAO PROGRAMADA - MEIO AMBIENTE - VENTO
19342220_18255987	CAMUTANGA	03/02/2025 20:18	03/02/2025 22:57	TIMBAUBA	INTERNO - NAO PROGRAMADA - MEIO AMBIENTE - VENTO
19344445_18258511	PASSIRA	04/02/2025 17:56	04/02/2025 20:00	PASSIRA	INTERNO - NAO PROGRAMADA - MEIO AMBIENTE - VENTO
19345211_18259428	RECIFE	05/02/2025 03:04	06/02/2025 00:35	SETUBAL	INTERNO - NAO PROGRAMADA - MEIO AMBIENTE - VENTO
19346049_18259637	RECIFE	05/02/2025 10:03	05/02/2025 12:53	GAZOMETRO	INTERNO - NAO PROGRAMADA - MEIO AMBIENTE - VENTO
19347455_18260914	GOIÂNIA	05/02/2025 16:18	05/02/2025 17:55	TEJUCUPAPO	INTERNO - NAO PROGRAMADA - MEIO AMBIENTE - VENTO
19346347_18259893	GARANHUNS	05/02/2025 11:21	05/02/2025 13:25	BREJAO	INTERNO - NAO PROGRAMADA - MEIO AMBIENTE - VENTO
19347988_18261603	CARUARU	05/02/2025 19:46	05/02/2025 21:50	CAMPUS	INTERNO - NAO PROGRAMADA - MEIO AMBIENTE - VENTO
19347020_18264592	CABO DE SANTO AGOSTINHO	06/02/2025 08:55	06/02/2025 10:05	ENSEADA DOS CORAIS	INTERNO - NAO PROGRAMADA - MEIO AMBIENTE - VENTO

19348986_18283839	ARARIPINA	06/02/2025 07:55	06/02/2025 14:40	ARARIPINA	INTERNO - NAO PROGRAMADA - MEIO AMBIENTE - VENTO
19345261_18259232	CORRENTES	05/02/2025 05:08	05/02/2025 07:01	CORRENTES	INTERNO - NAO PROGRAMADA - MEIO AMBIENTE - VENTO
19346305_18260972	JABOATAO DOS GUARARAPES	05/02/2025 11:05	05/02/2025 16:10	PONTEZINHA	INTERNO - NAO PROGRAMADA - MEIO AMBIENTE - VENTO
19351255_18264363	ALIANCA	06/02/2025 19:05	06/02/2025 22:16	CONDADO	INTERNO - NAO PROGRAMADA - MEIO AMBIENTE - VENTO
19345509_18308041	ALIANCA	05/02/2025 07:48	05/02/2025 13:10	CONDADO	INTERNO - NAO PROGRAMADA - MEIO AMBIENTE - VENTO
19350741_18266518	PANELAS	06/02/2025 15:45	07/02/2025 13:20	CUPIRA	INTERNO - NAO PROGRAMADA - MEIO AMBIENTE - VENTO
19346027_18260081	OURICURI	05/02/2025 09:58	05/02/2025 14:55	TRINDADE	INTERNO - NAO PROGRAMADA - MEIO AMBIENTE - VENTO
19346335_18260917	JABOATAO DOS GUARARAPES	05/02/2025 11:17	05/02/2025 16:40	JABOATAO	INTERNO - NAO PROGRAMADA - MEIO AMBIENTE - VENTO
19349036_18263308	OURICURI	06/02/2025 08:10	06/02/2025 12:47	OURICURI	INTERNO - NAO PROGRAMADA - MEIO AMBIENTE - VENTO
19346623_18260864	LIMOEIRO	05/02/2025 12:30	05/02/2025 15:55	LIMOEIRO	INTERNO - NAO PROGRAMADA - MEIO AMBIENTE - VENTO
19348842_18273200	VICENCIA	06/02/2025 07:10	06/02/2025 10:50	VICENCIA	INTERNO - NAO PROGRAMADA - MEIO AMBIENTE - VENTO
19345335_18259679	SERTANIA	05/02/2025 06:24	05/02/2025 09:45	SERTANIA	INTERNO - NAO PROGRAMADA - MEIO AMBIENTE - VENTO
19345439_18263457	PALMARES	05/02/2025 07:21	06/02/2025 10:15	CATENDE	INTERNO - NAO PROGRAMADA - MEIO AMBIENTE - VENTO
19348976_18265291	PAULISTA	06/02/2025 07:52	07/02/2025 21:40	PAU AMARELO	INTERNO - NAO PROGRAMADA - MEIO AMBIENTE - VENTO
19345325_18259900	INGAZEIRA	05/02/2025 06:20	05/02/2025 10:55	SAO JOSE DO EGITO	INTERNO - NAO PROGRAMADA - MEIO AMBIENTE - VENTO
19349271_18263382	LIMOEIRO	06/02/2025 08:59	06/02/2025 13:13	LIMOEIRO	INTERNO - NAO PROGRAMADA - MEIO AMBIENTE - VENTO
19346973_18264018	SERRA TALHADA	05/02/2025 14:10	06/02/2025 17:15	SERRA TALHADA	INTERNO - NAO PROGRAMADA - MEIO AMBIENTE - VENTO
19343920_18259159	AGUAS BELAS	04/02/2025 14:08	07/02/2025 12:27	AGUAS BELAS	INTERNO - NAO PROGRAMADA - MEIO AMBIENTE - VENTO
19347017_18263687	OURICURI	06/02/2025 14:24	06/02/2025 15:12	TRINDADE	INTERNO - NAO PROGRAMADA - MEIO AMBIENTE - VENTO
19350526_18271018	ARARIPINA	06/02/2025 14:38	06/02/2025 18:10	ARARIPINA	INTERNO - NAO PROGRAMADA - MEIO AMBIENTE - VENTO
19346727_18261302	BUENOS AIRES	05/02/2025 12:58	05/02/2025 19:27	VICENCIA	INTERNO - NAO PROGRAMADA - MEIO AMBIENTE - VENTO
19350719_18264639	CHA GRANDE	06/02/2025 15:37	06/02/2025 22:46	GRAVATA II	INTERNO - NAO PROGRAMADA - MEIO AMBIENTE - VENTO
19345647_18261078	RECIFE	05/02/2025 08:30	05/02/2025 15:53	VIMBIRIBEIRA	INTERNO - NAO PROGRAMADA - MEIO AMBIENTE - VENTO
19349396_18264298	VITORIA DE SANTO ANTAO	06/02/2025 09:29	06/02/2025 17:15	VITORIA DE SANTO ANTAO	INTERNO - NAO PROGRAMADA - MEIO AMBIENTE - VENTO
19344143_18260100	SAO LOURENCO DA MATA	04/02/2025 15:50	05/02/2025 15:46	VITORIA DE SANTO ANTAO	INTERNO - NAO PROGRAMADA - MEIO AMBIENTE - VENTO
19351367_18267159	ABREU E LIMA	06/02/2025 19:51	07/02/2025 15:58	BOTAFOGO	INTERNO - NAO PROGRAMADA - MEIO AMBIENTE - VENTO
19351168_18265041	OLINDA	06/02/2025 18:36	07/02/2025 20:10	SAO BENEDITO	INTERNO - NAO PROGRAMADA - MEIO AMBIENTE - VENTO
19345850_18260305	BOM JARDIM	05/02/2025 09:19	05/02/2025 13:48	VICENCIA	INTERNO - NAO PROGRAMADA - MEIO AMBIENTE - VENTO
19346726_18261658	CABO DE SANTO AGOSTINHO	05/02/2025 12:58	05/02/2025 23:30	ENSEADA DOS CORAIS	INTERNO - NAO PROGRAMADA - MEIO AMBIENTE - VENTO
19347178_18263002	BELO JARDIM	05/02/2025 15:03	06/02/2025 11:50	BELO JARDIM	INTERNO - NAO PROGRAMADA - MEIO AMBIENTE - VENTO
19345251_18259083	RECIFE	05/02/2025 04:45	05/02/2025 04:50	BOA VISTA	INTERNO - NAO PROGRAMADA - MEIO AMBIENTE - VENTO
19345439_18263457	PALMARES	05/02/2025 07:21	06/02/2025 10:15	PALMARES	INTERNO - NAO PROGRAMADA - MEIO AMBIENTE - VENTO
19347523_18265800	PETROLINA	05/02/2025 16:46	06/02/2025 12:19	MASSANGANO II	INTERNO - NAO PROGRAMADA - MEIO AMBIENTE - VENTO
19348162_18262433	ARARIPINA	05/02/2025 21:21	06/02/2025 07:40	ARARIPINA	INTERNO - NAO PROGRAMADA - MEIO AMBIENTE - ARVORE OU VEGETACAO
19343787_18290185	PANELAS	04/02/2025 13:21	04/02/2025 18:05	CUPIRA	INTERNO - NAO PROGRAMADA - MEIO AMBIENTE - ARVORE OU VEGETACAO
19347366_18261984	OLINDA	05/02/2025 15:53	06/02/2025 07:59	SAO BENEDITO	INTERNO - NAO PROGRAMADA - MEIO AMBIENTE - ARVORE OU VEGETACAO
19345209_18258972	TAQUARITINGA DO NORTE	05/02/2025 02:49	05/02/2025 08:13	SANTA CRUZ DO CAPIBARIBE	INTERNO - NAO PROGRAMADA - MEIO AMBIENTE - ARVORE OU VEGETACAO
19347373_18276971	SAO JOAQUIM DO MONTE	05/02/2025 15:55	05/02/2025 19:21	BONITO	INTERNO - NAO PROGRAMADA - MEIO AMBIENTE - ARVORE OU VEGETACAO
19347661_18261275	RECIFE	05/02/2025 19:02	05/02/2025 19:16	TAMARINEIRA	INTERNO - NAO PROGRAMADA - MEIO AMBIENTE - ARVORE OU VEGETACAO
19345602_18263195	RECIFE	05/02/2025 08:16	07/02/2025 22:26	TABATINGA	INTERNO - NAO PROGRAMADA - MEIO AMBIENTE - ARVORE OU VEGETACAO
19346480_18261218	IPOJUCA	05/02/2025 11:54	06/02/2025 12:35	PORTO DE GALINHAS	INTERNO - NAO PROGRAMADA - MEIO AMBIENTE - ARVORE OU VEGETACAO
19347668_18272621	RECIFE	05/02/2025 17:45	05/02/2025 20:34	ESTANCIA	INTERNO - NAO PROGRAMADA - MEIO AMBIENTE - ARVORE OU VEGETACAO
19350723_18268155	SAO JOSE DO BELMONTE	06/02/2025 15:39	06/02/2025 20:51	SAO JOSE DO BELMONTE	INTERNO - NAO PROGRAMADA - MEIO AMBIENTE - DESCARGA ATMOSFERICA
19340783_18254307	CAMARAGIBE	03/02/2025 10:06	03/02/2025 11:19	TABATINGA	INTERNO - NAO PROGRAMADA - MEIO AMBIENTE - DESCARGA ATMOSFERICA
19343602_18260826	BUENOS AIRES	05/02/2025 12:50	06/02/2025 18:12	VICENCIA	INTERNO - NAO PROGRAMADA - MEIO AMBIENTE - DESCARGA ATMOSFERICA
19346430_18261257	BEZERROS	05/02/2025 11:43	05/02/2025 18:53	CAMPUS	INTERNO - NAO PROGRAMADA - MEIO AMBIENTE - VENTO
19351176_18264702	OURICURI	06/02/2025 18:39	06/02/2025 22:25	OURICURI	INTERNO - NAO PROGRAMADA - MEIO AMBIENTE - VENTO
19345699_18259691	TRIUNFO	05/02/2025 08:43	05/02/2025 11:20	FLORES	INTERNO - NAO PROGRAMADA - MEIO AMBIENTE - ARVORE OU VEGETACAO
19341513_18255190	POMBOS	03/02/2025 15:03	03/02/2025 19:57	VITORIA DE SANTO ANTAO	INTERNO - NAO PROGRAMADA - MEIO AMBIENTE - ARVORE OU VEGETACAO
19349190_18262989	GOIANA	06/02/2025 08:43	07/02/2025 13:28	TEJUCUPAPO	INTERNO - NAO PROGRAMADA - MEIO AMBIENTE - ARVORE OU VEGETACAO
19344359_18258208	RECIFE	04/02/2025 17:26	05/02/2025 14:17	CAXANGA	INTERNO - NAO PROGRAMADA - MEIO AMBIENTE - ARVORE OU VEGETACAO
19350500_18281514	NAZARE DA MATA	06/02/2025 14:32	06/02/2025 23:00	NAZARE DA MATA	INTERNO - NAO PROGRAMADA - MEIO AMBIENTE - DESCARGA ATMOSFERICA
19347953_18261715	PEZQUEIRA	05/02/2025 19:33	05/02/2025 23:30	PEZQUEIRA	INTERNO - NAO PROGRAMADA - MEIO AMBIENTE - DESCARGA ATMOSFERICA
19347381_18263628	ITAMBE	05/02/2025 15:57	06/02/2025 12:24	CONDADO	INTERNO - NAO PROGRAMADA - MEIO AMBIENTE - DESCARGA ATMOSFERICA
19343700_18282346	VITORIA DE SANTO ANTAO	05/02/2025 08:25	05/02/2025 09:40	MORENO	INTERNO - NAO PROGRAMADA - MEIO AMBIENTE - DESCARGA ATMOSFERICA
19344764_18261341	AGUAS BELAS	04/02/2025 19:49	05/02/2025 17:55	AGUAS BELAS	INTERNO - NAO PROGRAMADA - MEIO AMBIENTE - VENTO
19348575_18261781	SAO LOURENCO DA MATA	05/02/2025 23:53	06/02/2025 04:27	VITORIA DE SANTO ANTAO	INTERNO - NAO PROGRAMADA - MEIO AMBIENTE - VENTO
19340675_18276688	RECIFE	03/02/2025 09:25	03/02/2025 11:50	VARZEIA	INTERNO - NAO PROGRAMADA - MEIO AMBIENTE - ARVORE OU VEGETACAO
19341119_18255330	PAUDALHO	03/02/2025 12:17	03/02/2025 20:05	SAO LOURENCO DA MATA	INTERNO - NAO PROGRAMADA - MEIO AMBIENTE - ARVORE OU VEGETACAO
19344391_18271763	AGUAS BELAS	04/02/2025 17:40	05/02/2025 20:08	AGUAS BELAS	INTERNO - NAO PROGRAMADA - MEIO AMBIENTE - DESCARGA ATMOSFERICA
19346377_18261002	IBIMIRIM	05/02/2025 11:27	05/02/2025 16:43	IBIMIRIM	INTERNO - NAO PROGRAMADA - MEIO AMBIENTE - DESCARGA ATMOSFERICA
19349078_18264372	MACHADOS	06/02/2025 08:17	06/02/2025 18:26	VICENCIA	INTERNO - NAO PROGRAMADA - MEIO AMBIENTE - VENTO
19348721_18271751	PASSIRA	06/02/2025 06:22	06/02/2025 08:05	PASSIRA	INTERNO - NAO PROGRAMADA - MEIO AMBIENTE - VENTO
19341697_18255554	OLINDA	03/02/2025 16:28	03/02/2025 23:01	SAO BENEDITO	INTERNO - NAO PROGRAMADA - MEIO AMBIENTE - ARVORE OU VEGETACAO
19341904_18276824	OLINDA	03/02/2025 17:39	03/02/2025 18:58	OLINDA	INTERNO - NAO PROGRAMADA - MEIO AMBIENTE - ARVORE OU VEGETACAO
19342409_18256073	RECIFE	04/02/2025 01:52	04/02/2025 03:11	TEIPIJO	INTERNO - NAO PROGRAMADA - MEIO AMBIENTE - ARVORE OU VEGETACAO
19342890_18259215	POMBOS	04/02/2025 08:44	05/02/2025 09:40	VITORIA DE SANTO ANTAO	INTERNO - NAO PROGRAMADA - MEIO AMBIENTE - DESCARGA ATMOSFERICA
19349176_18263117	ARCOVERDE	06/02/2025 08:40	06/02/2025 12:30	ARCOVERDE	INTERNO - NAO PROGRAMADA - MEIO AMBIENTE - DESCARGA ATMOSFERICA
19351255_18264363	ALIANCA	06/02/2025 19:05	06/02/2025 21:12	NAZARE DA MATA	INTERNO - NAO PROGRAMADA - MEIO AMBIENTE - VENTO
19348976_18265295	PAULISTA	06/02/2025 07:52	07/02/2025 21:40	PAU AMARELO	INTERNO - NAO PROGRAMADA - MEIO AMBIENTE - VENTO
19344392_18261913	ITAQUITINGA	05/02/2025 20:00	06/02/2025 06:33	GOIANA	INTERNO - NAO PROGRAMADA - MEIO AMBIENTE - VENTO
19347423_18267678	FEIRA NOVA	05/02/2025 16:12	06/02/2025 15:20	GLORIA DO GOITA	INTERNO - NAO PROGRAMADA - MEIO AMBIENTE - ARVORE OU VEGETACAO
19350573_18264975	GOIANA	06/02/2025 14:50	07/02/2025 10:00	CONDADO	INTERNO - NAO PROGRAMADA - MEIO AMBIENTE - ARVORE OU VEGETACAO
19351270_18266203	SAO LOURENCO DA MATA	06/02/2025 19:12	07/02/2025 11:48	TABATINGA	INTERNO - NAO PROGRAMADA - MEIO AMBIENTE - ARVORE OU VEGETACAO
19345270_18260141	SALGADINHO	05/02/2025 05:26	10/02/2025 16:20	PASSIRA	INTERNO - NAO PROGRAMADA - MEIO AMBIENTE - DESCARGA ATMOSFERICA
19346917_18264360	NAZARE DA MATA	05/02/2025 13:57	06/02/2025 18:09	NAZARE DA MATA	INTERNO - NAO PROGRAMADA - MEIO AMBIENTE - DESCARGA ATMOSFERICA
19349540_18263355	OLINDA	06/02/2025 10:04	06/02/2025 14:09	OLINDA	INTERNO - NAO PROGRAMADA - MEIO AMBIENTE - INUNDACAO
19349630_18266893	SAO JOAQUIM DO MONTE	06/02/2025 10:23	07/02/2025 15:42	CUPIRA	INTERNO - NAO PROGRAMADA - MEIO AMBIENTE - ARVORE OU VEGETACAO
19344948_18259531	GRAVATA	04/02/2025 21:39	05/02/2025 12:39	GRAVATA II	INTERNO - NAO PROGRAMADA - MEIO AMBIENTE - ARVORE OU VEGETACAO
19342693_18256865	JABOATAO DOS GUARARAPES	04/02/2025 07:24	04/02/2025 10:43	JABOATAO	INTERNO - NAO PROGRAMADA - MEIO AMBIENTE - ARVORE OU VEGETACAO
19347717_18261840	CARNAIBA	05/02/2025 17:59	06/02/2025 05:16	CARNAIBA	INTERNO - NAO PROGRAMADA - MEIO AMBIENTE - ARVORE OU VEGETACAO
19344385_18258851	FERREIROS	04/02/2025 17:38	04/02/2025 23:46	TIMBAUBA	INTERNO - NAO PROGRAMADA - MEIO AMBIENTE - ARVORE OU VEGETACAO
19346871_18308343	RECIFE	05/02/2025 13:44	05/02/2025 15:23	PRAZERES	INTERNO - NAO PROGRAMADA - MEIO AMBIENTE - ARVORE OU VEGETACAO
19343751_18258651	AMARAJI	04/02/2025 13:10	04/02/2025 21:43	JOSE MARIANO	INTERNO - NAO PROGRAMADA - MEIO AMBIENTE - ARVORE OU VEGETACAO
19349231_18264470	SAIRE	06/02/2025 08:50	06/02/2025 20:10	BEZERROS	INTERNO - NAO PROGRAMADA - MEIO AMBIENTE - DESCARGA ATMOSFERICA
19348778_18262532	PARNAMIRIM	06/02/2025 06:51	06/02/2025 10:22	PARNAMIRIM	INTERNO - NAO PROGRAMADA - MEIO AMBIENTE - VENTO
19346541_18261115	IPOJUCA	05/02/2025 12:12	05/02/2025 17:45	ESCADA	INTERNO - NAO PROGRAMADA - MEIO AMBIENTE - VENTO
19347528_18262842	GOIANA	05/02/2025 16:48	06/02/2025 15:56	GOIANA	INTERNO - NAO PROGRAMADA - MEIO AMBIENTE - VENTO
19345739_18288551	MIRANDIBA	05/02/2025 08:51	05/02/2025 15:50	BOM NOME	INTERNO - NAO PROGRAMADA - MEIO AMBIENTE - VENTO
19340312_18253809	PAUDALHO	03/02/2025 03:01	03/02/2025 04:54	PAUDALHO	INTERNO - NAO PROGRAMADA - MEIO AMBIENTE - ARVORE OU VEGETACAO
19346972_18262297	SAO JOAO	05/02/2025 14:10	06/02/2025 09:45	HELIOPOLIS	INTERNO - NAO PROGRAMADA - MEIO AMBIENTE - ARVORE OU VEGETACAO
19348089_18261421	SERRA TALHADA	05/02/2025 20:52	06/02/2025 03:55	SERRA TALHADA	INTERNO - NAO PROGRAMADA - MEIO AMBIENTE - ARVORE OU VEGETACAO
19347221_18261255	BELO JARDIM	05/02/2025 18:44	05/02/2025 18:54	BELO JARDIM	INTERNO - NAO PROGRAMADA - MEIO AMBIENTE - ARVORE OU VEGETACAO
19348241_18261546	RECIFE	05/02/2025 22:20	06/02/2025 01:31	BOA VIAGEM	INTERNO - NAO PROGRAMADA - MEIO AMBIENTE - ARVORE OU VEGETACAO
19347074_18260851	RECIFE	05/02/2025 16:06	05/02/2025 16:59	CAXANGA	INTERNO - NAO PROGRAMADA - MEIO AMBIENTE - ARVORE OU VEGETACAO
19345198_18258955	PALMARES	05/02/2025 02:26	05/02/2025 07:11	PALMARES	INTERNO - NAO PROGRAMADA - MEIO AMBIENTE - ARVORE OU VEGETACAO
19345681_18259562	RECIFE	05/02/2025 08:40	05/02/2025 11:16	IBURA	INTERNO - NAO PROGRAMADA - MEIO AMBIENTE - ARVORE OU VEGETACAO
19343371_18257701	RECIFE	04/02/2025 11:08	04/02/2025 15:35	MACAXEIRA	INTERNO - NAO PROGRAMADA - MEIO AMBIENTE - ARVORE OU VEGETACAO
19344557_18261900	RECIFE	06/02/2025 05:10	06/02/2025 06:03	IBURA	INTERNO - NAO PROGRAMADA - MEIO AMBIENTE - ARVORE OU VEGETACAO
19348700_18262430	GOIANA	06/02/2025 06:12	06/02/2025 14:02	TEJUCUPAPO	INTERNO - NAO PROGRAMADA - MEIO AMBIENTE - ARVORE OU VEGETACAO
19342450_18256395	RECIFE	04/02/2025 01:47	04/02/2025 08:35	PINA	INTERNO - NAO PROGRAMADA - MEIO AMBIENTE - ARVORE OU VEGETACAO
19345525_18260159	BONITO	05/02/2025 07:53	05/02/2025 19:16	BONITO	INTERNO - NAO PROGRAMADA - MEIO AMBIENTE - ARVORE OU VEGETACAO
19346245_18259777	GOIANA	05/02/2025 08:04	05/02/2025 12:40	TEJUCUPAPO	INTERNO - NAO PROGRAMADA - MEIO AMBIENTE - ARVORE OU VEGETACAO
19346673_18261390	GRAVATA	05/02/2025 12:43	05/02/2025 19:15	GRAVATA	INTERNO - NAO PROGRAMADA - MEIO AMBIENTE - ARVORE OU VEGETACAO
19342567_18256353	IGARASSU	04/02/2025 06:06	04/02/2025 08:25	ITAPISSUMA	INTERNO - NAO PROGRAMADA - MEIO AMBIENTE - ARVORE OU VEGETACAO
19348089_18261421	SERRA TALHADA	05/02/2025 20:52	05/02/2025 22:13	SERRA TALHADA	INTERNO - NAO PROGRAMADA - MEIO AMBIENTE - ARVORE OU VEGETACAO
19342309_18256257	RECIFE	04/02/2025 05:40	04/02/2025 12:15	TABATINGA	INTERNO - NAO PROGRAMADA - MEIO AMBIENTE - ARVORE OU VEGETACAO
19340776_18254113	IPOJUCA	03/02/2025 10:04	03/02/2025 12:40	NOSSA SENHORA DO O	INTERNO - NAO PROGRAMADA - MEIO AMBIENTE - ARVORE OU VEGETACAO
19342496_18256920	RECIFE	04/02/2025 03:17	04/02/2025 10:20	SANTO AMARO	INTERNO - NAO PROGRAMADA - MEIO AMBIENTE - ARVORE OU VEGETACAO
19342567_18256353	IGARASSU	04/02/2025 06:06	04/02/2025 11:25	ITAPISSUMA	INTERNO - NAO PROGRAMADA - MEIO AMBIENTE - ARVORE OU VEGETACAO
19347074_18260851	RECIFE	05/02/2025 16:06	05/02/2025 16:59	CAMARAGIBE	INTERNO - NAO PROGRAMADA - MEIO AMBIENTE - ARVORE OU VEGETACAO
19345193_18258944	RECIFE	05/02/2025 02:25	05/02/2025 02:29	PARATIBE I	INTERNO - NAO PROGRAMADA - MEIO AMBIENTE - ARVORE OU VEGETACAO

19341987_18256047	SAO LOURENCO DA MATA	03/02/2025 18:02	03/02/2025 23:53	SAO LOURENCO DA MATA	INTERNO - NAO PROGRAMADA - MEIO AMBIENTE - ARVORE OU VEGETACAO
19343526_18257827	CAETES	04/02/2025 11:49	04/02/2025 15:15	GARANHUNS	INTERNO - NAO PROGRAMADA - MEIO AMBIENTE - ARVORE OU VEGETACAO
19344720_18259074	AGUA PRETA	04/02/2025 19:32	05/02/2025 19:40	PALMARES	INTERNO - NAO PROGRAMADA - MEIO AMBIENTE - ARVORE OU VEGETACAO
19345198_18258955	PALMARES	05/02/2025 02:26	06/02/2025 11:05	PALMARES	INTERNO - NAO PROGRAMADA - MEIO AMBIENTE - ARVORE OU VEGETACAO
19351010_18264701	SANTA CRUZ DA BAIXA VERDE	06/02/2025 17:37	06/02/2025 21:00	SERRA TALHADA	INTERNO - NAO PROGRAMADA - MEIO AMBIENTE - ARVORE OU VEGETACAO
19350134_18263721	SOLIDAO	06/02/2025 12:36	06/02/2025 15:45	TABIRA	INTERNO - NAO PROGRAMADA - MEIO AMBIENTE - ARVORE OU VEGETACAO
19345912_18259910	RECIFE	05/02/2025 11:14	05/02/2025 13:33	IPUTINGA	INTERNO - NAO PROGRAMADA - MEIO AMBIENTE - ARVORE OU VEGETACAO
19348055_18263328	JABOATAO DOS GUARARAPES	05/02/2025 20:13	06/02/2025 10:30	JABOATAO	INTERNO - NAO PROGRAMADA - MEIO AMBIENTE - ARVORE OU VEGETACAO
19343343_18258069	RECIFE	04/02/2025 10:20	04/02/2025 15:49	MACAXEIRA	INTERNO - NAO PROGRAMADA - MEIO AMBIENTE - ARVORE OU VEGETACAO
19347046_18261281	RIBEIRAO	05/02/2025 14:31	05/02/2025 18:20	ESCADA	INTERNO - NAO PROGRAMADA - MEIO AMBIENTE - ARVORE OU VEGETACAO
19342961_18257273	GARANHUNS	04/02/2025 09:04	04/02/2025 12:40	GARANHUNS	INTERNO - NAO PROGRAMADA - MEIO AMBIENTE - ARVORE OU VEGETACAO
19347036_18261258	QUIPAPA	05/02/2025 10:53	06/02/2025 09:10	QUIPAPA	INTERNO - NAO PROGRAMADA - MEIO AMBIENTE - ARVORE OU VEGETACAO
19344720_18259074	AGUA PRETA	04/02/2025 19:32	06/02/2025 12:00	PALMARES	INTERNO - NAO PROGRAMADA - MEIO AMBIENTE - ARVORE OU VEGETACAO
19344231_18258874	RECIFE	04/02/2025 16:35	04/02/2025 21:44	PARATIBE I	INTERNO - NAO PROGRAMADA - MEIO AMBIENTE - ARVORE OU VEGETACAO
19342309_18256257	RECIFE	04/02/2025 05:40	04/02/2025 14:32	PARATIBE I	INTERNO - NAO PROGRAMADA - MEIO AMBIENTE - ARVORE OU VEGETACAO
19350374_18265940	CABROBO	06/02/2025 13:52	07/02/2025 09:35	CABROBO	INTERNO - NAO PROGRAMADA - MEIO AMBIENTE - ARVORE OU VEGETACAO
19343866_18260117	MACHADOS	04/02/2025 19:48	05/02/2025 11:55	BOM JARDIM	INTERNO - NAO PROGRAMADA - MEIO AMBIENTE - ARVORE OU VEGETACAO
19351323_18265621	BODOCO	06/02/2025 19:35	07/02/2025 10:14	OURICURI	INTERNO - NAO PROGRAMADA - MEIO AMBIENTE - ARVORE OU VEGETACAO
19344422_18308032	ALIANCA	05/02/2025 11:08	05/02/2025 11:12	CONDADO	INTERNO - NAO PROGRAMADA - MEIO AMBIENTE - DESCARGA ATMOSFERICA
19342380_18256138	CARPINA	04/02/2025 00:26	04/02/2025 01:13	CARPINA	INTERNO - NAO PROGRAMADA - MEIO AMBIENTE - DESCARGA ATMOSFERICA
19342380_18256127	CARPINA	03/02/2025 23:09	04/02/2025 00:45	CARPINA	INTERNO - NAO PROGRAMADA - MEIO AMBIENTE - DESCARGA ATMOSFERICA
19348345_18261757	PETROLINA	05/02/2025 22:58	06/02/2025 08:00	MASSANGANO II	INTERNO - NAO PROGRAMADA - MEIO AMBIENTE - DESCARGA ATMOSFERICA
19348345_18263765	PETROLINA	06/02/2025 15:57	06/02/2025 16:03	DOM AVELAR	INTERNO - NAO PROGRAMADA - MEIO AMBIENTE - DESCARGA ATMOSFERICA
19347166_18261336	AGUA PRETA	05/02/2025 14:58	05/02/2025 17:36	PALMARES	INTERNO - NAO PROGRAMADA - MEIO AMBIENTE - DESCARGA ATMOSFERICA
19347467_18261332	SAO CAETANO	05/02/2025 16:28	05/02/2025 18:20	CAMPUS	INTERNO - NAO PROGRAMADA - MEIO AMBIENTE - DESCARGA ATMOSFERICA
19345582_18261086	JAQUEIRA	05/02/2025 08:11	05/02/2025 16:35	CATENDE	INTERNO - NAO PROGRAMADA - MEIO AMBIENTE - DESCARGA ATMOSFERICA
19341769_18255817	IGARASSU	03/02/2025 16:49	03/02/2025 21:44	CRUZ DE REBOUCAS	INTERNO - NAO PROGRAMADA - MEIO AMBIENTE - DESCARGA ATMOSFERICA
19346648_18261563	AGUA PRETA	05/02/2025 12:35	05/02/2025 23:50	PALMARES	INTERNO - NAO PROGRAMADA - MEIO AMBIENTE - DESCARGA ATMOSFERICA
19347973_18270206	MACAPARANA	05/02/2025 19:43	06/02/2025 09:22	TIMBAUBA	INTERNO - NAO PROGRAMADA - MEIO AMBIENTE - DESCARGA ATMOSFERICA
19345633_18283742	CAMARAGIBE	05/02/2025 08:31	05/02/2025 10:10	SAO LOURENCO DA MATA	INTERNO - NAO PROGRAMADA - MEIO AMBIENTE - DESCARGA ATMOSFERICA
19346648_18261563	AGUA PRETA	05/02/2025 12:35	05/02/2025 23:41	PALMARES	INTERNO - NAO PROGRAMADA - MEIO AMBIENTE - DESCARGA ATMOSFERICA
19348047_18263098	BOM JARDIM	05/02/2025 20:07	06/02/2025 10:31	BOM JARDIM	INTERNO - NAO PROGRAMADA - MEIO AMBIENTE - DESCARGA ATMOSFERICA
19342821_18256740	OROBO	04/02/2025 08:19	04/02/2025 10:25	BOM JARDIM	INTERNO - NAO PROGRAMADA - MEIO AMBIENTE - DESCARGA ATMOSFERICA
19348975_18276334	SERRITA	06/02/2025 07:51	06/02/2025 09:40	SERRITA	INTERNO - NAO PROGRAMADA - MEIO AMBIENTE - DESCARGA ATMOSFERICA
19348748_18262193	ESCADA	06/02/2025 06:38	06/02/2025 09:02	ESCADA	INTERNO - NAO PROGRAMADA - MEIO AMBIENTE - DESCARGA ATMOSFERICA
19345554_18260101	SERTANIA	05/02/2025 08:02	05/02/2025 10:45	SERTANIA	INTERNO - NAO PROGRAMADA - MEIO AMBIENTE - DESCARGA ATMOSFERICA
19344444_18259416	ABREU E LIMA	04/02/2025 22:27	05/02/2025 21:13	BOTAFOGO	INTERNO - NAO PROGRAMADA - MEIO AMBIENTE - DESCARGA ATMOSFERICA
19344521_18258571	JABOATAO DOS GUARARAPES	04/02/2025 18:22	04/02/2025 23:25	JABOATAO	INTERNO - NAO PROGRAMADA - MEIO AMBIENTE - DESCARGA ATMOSFERICA
19342287_18257478	RECIFE	03/02/2025 21:52	04/02/2025 02:43	SAO BENEDITO	INTERNO - NAO PROGRAMADA - MEIO AMBIENTE - DESCARGA ATMOSFERICA
19350157_18264208	IPUJOCA	06/02/2025 12:45	06/02/2025 17:40	ESCADA	INTERNO - NAO PROGRAMADA - MEIO AMBIENTE - DESCARGA ATMOSFERICA
19344597_18258846	PRIMAVERA	04/02/2025 18:41	04/02/2025 23:20	VITORIA DE SANTO ANTAO	INTERNO - NAO PROGRAMADA - MEIO AMBIENTE - DESCARGA ATMOSFERICA
19342380_18256147	CARPINA	04/02/2025 01:13	04/02/2025 14:06	CARPINA	INTERNO - NAO PROGRAMADA - MEIO AMBIENTE - DESCARGA ATMOSFERICA
19347682_18261826	FLORES	05/02/2025 17:48	06/02/2025 02:50	CUSTODIA	INTERNO - NAO PROGRAMADA - MEIO AMBIENTE - DESCARGA ATMOSFERICA
19345401_18260381	SAO VICENTE FERRER	05/02/2025 07:02	05/02/2025 14:42	MACAPARANA	INTERNO - NAO PROGRAMADA - MEIO AMBIENTE - DESCARGA ATMOSFERICA
19343700_18282336	VITORIA DE SANTO ANTAO	04/02/2025 12:48	05/02/2025 10:56	MORENO	INTERNO - NAO PROGRAMADA - MEIO AMBIENTE - DESCARGA ATMOSFERICA
19347881_18262939	MORENO	05/02/2025 19:01	06/02/2025 12:35	MORENO	INTERNO - NAO PROGRAMADA - MEIO AMBIENTE - DESCARGA ATMOSFERICA
19351318_18278116	AFOGADOS DA INGAZEIRA	06/02/2025 19:32	07/02/2025 03:46	AFOGADOS DA INGAZEIRA	INTERNO - NAO PROGRAMADA - MEIO AMBIENTE - DESCARGA ATMOSFERICA
19348006_18265650	FEIRA NOVA	05/02/2025 19:54	07/02/2025 07:55	GLORIA DO GOITA	INTERNO - NAO PROGRAMADA - MEIO AMBIENTE - DESCARGA ATMOSFERICA
19349405_18263540	JATOBA	06/02/2025 09:30	06/02/2025 14:50	ITAPARICA	INTERNO - NAO PROGRAMADA - MEIO AMBIENTE - DESCARGA ATMOSFERICA
19345298_18259461	PAUDALHO	05/02/2025 05:56	05/02/2025 09:40	CARPINA	INTERNO - NAO PROGRAMADA - MEIO AMBIENTE - DESCARGA ATMOSFERICA
19348477_18261672	JABOATAO DOS GUARARAPES	06/02/2025 00:07	06/02/2025 02:05	JABOATAO	INTERNO - NAO PROGRAMADA - MEIO AMBIENTE - EROSAO
19346286_18264532	MARAIAL	05/02/2025 10:59	06/02/2025 19:10	PALMARES	INTERNO - NAO PROGRAMADA - MEIO AMBIENTE - VENTO
19348167_18261447	PETROLINA	05/02/2025 21:27	05/02/2025 22:22	DOM AVELAR	INTERNO - NAO PROGRAMADA - MEIO AMBIENTE - VENTO
19343009_18259070	RECIFE	04/02/2025 20:49	04/02/2025 21:22	TAMARINEIRA	INTERNO - NAO PROGRAMADA - MEIO AMBIENTE - VENTO
19347797_18262034	TAQUARITINGA DO NORTE	05/02/2025 18:28	06/02/2025 07:15	TORITAMA	INTERNO - NAO PROGRAMADA - MEIO AMBIENTE - VENTO
19350903_18263956	AMARAJI	06/02/2025 16:43	06/02/2025 19:10	JOSE MARIANO	INTERNO - NAO PROGRAMADA - MEIO AMBIENTE - VENTO
19349114_18265215	GOIANA	06/02/2025 08:26	07/02/2025 06:45	TEJUCUPAPO	INTERNO - NAO PROGRAMADA - MEIO AMBIENTE - VENTO
19338418_18263800	CALCADO	06/02/2025 16:09	06/02/2025 20:37	LAJEDO	INTERNO - NAO PROGRAMADA - MEIO AMBIENTE - VENTO
19345190_18259642	OURICURI	05/02/2025 02:14	05/02/2025 09:14	OURICURI	INTERNO - NAO PROGRAMADA - MEIO AMBIENTE - VENTO
19347774_18263143	TRIUNFO	05/02/2025 18:21	06/02/2025 11:37	FLORES	INTERNO - NAO PROGRAMADA - MEIO AMBIENTE - VENTO
19348967_18262255	ABREU E LIMA	06/02/2025 07:49	06/02/2025 18:00	CRUZ DE REBOUCAS	INTERNO - NAO PROGRAMADA - MEIO AMBIENTE - VENTO
19351564_18266743	BUIQUE	06/02/2025 15:27	07/02/2025 15:10	BUIQUE	INTERNO - NAO PROGRAMADA - MEIO AMBIENTE - VENTO
19340413_18254606	MORENO	03/02/2025 07:09	03/02/2025 12:16	MORENO	INTERNO - NAO PROGRAMADA - MEIO AMBIENTE - VENTO
19347156_18261088	LAGOA DO CARRO	05/02/2025 14:58	05/02/2025 12:40	CARPINA	INTERNO - NAO PROGRAMADA - MEIO AMBIENTE - VENTO
19343920_18259159	AGUAS BELAS	04/02/2025 14:08	05/02/2025 16:15	AGUAS BELAS	INTERNO - NAO PROGRAMADA - MEIO AMBIENTE - VENTO
19345716_18260996	SURUBIM	05/02/2025 08:47	05/02/2025 16:15	SURUBIM	INTERNO - NAO PROGRAMADA - MEIO AMBIENTE - VENTO
19342560_18256565	CASINHAS	04/02/2025 06:01	04/02/2025 09:00	BOM JARDIM	INTERNO - NAO PROGRAMADA - MEIO AMBIENTE - VENTO
19346623_18260864	LIMOIEIRO	05/02/2025 12:30	05/02/2025 15:55	PASSIRA	INTERNO - NAO PROGRAMADA - MEIO AMBIENTE - VENTO
19348511_18261891	ITAPISSUMA	06/02/2025 00:38	06/02/2025 04:49	ITAPISSUMA	INTERNO - NAO PROGRAMADA - MEIO AMBIENTE - VENTO
19343398_18258537	RECIFE	04/02/2025 19:15	04/02/2025 20:30	SETUBAL	INTERNO - NAO PROGRAMADA - MEIO AMBIENTE - VENTO
19350658_18264542	PETROLINA	06/02/2025 15:15	07/02/2025 09:00	AFRANIO	INTERNO - NAO PROGRAMADA - MEIO AMBIENTE - VENTO
19349186_18264489	CAPOEIRAS	06/02/2025 08:42	06/02/2025 21:45	CAETES	INTERNO - NAO PROGRAMADA - MEIO AMBIENTE - VENTO
19345162_18260104	ITAMBE	05/02/2025 00:59	05/02/2025 10:25	ORATORIO	INTERNO - NAO PROGRAMADA - MEIO AMBIENTE - VENTO
19345411_18261745	ITAIBA	05/02/2025 07:07	05/02/2025 23:15	INAJA	INTERNO - NAO PROGRAMADA - MEIO AMBIENTE - VENTO
19347833_18274377	CAMARAGIBE	05/02/2025 18:41	06/02/2025 10:58	TABATINGA	INTERNO - NAO PROGRAMADA - MEIO AMBIENTE - VENTO
19344597_18281455	PAULISTA	04/02/2025 18:27	05/02/2025 10:05	SAO LOURENCO DA MATA	INTERNO - NAO PROGRAMADA - MEIO AMBIENTE - VENTO
19347689_18281003	SALGUEIRO	05/02/2025 17:50	05/02/2025 19:20	SERRITA	INTERNO - NAO PROGRAMADA - MEIO AMBIENTE - VENTO
19345687_18277303	ITAQUITINGA	05/02/2025 08:38	05/02/2025 12:10	TEJUCUPAPO	INTERNO - NAO PROGRAMADA - MEIO AMBIENTE - VENTO
19347549_18262572	BEZERRAS	05/02/2025 16:57	06/02/2025 11:00	CAMOCIM DE SAO FELIX	INTERNO - NAO PROGRAMADA - MEIO AMBIENTE - VENTO
19350812_18266235	CANHOTINHO	06/02/2025 16:03	07/02/2025 12:07	QUIPAPA	INTERNO - NAO PROGRAMADA - MEIO AMBIENTE - VENTO
19347957_18262982	SAO JOSE DO BELMONTE	05/02/2025 19:36	06/02/2025 11:20	SAO JOSE DO BELMONTE	INTERNO - NAO PROGRAMADA - MEIO AMBIENTE - VENTO
19346862_18262386	VICENCIA	05/02/2025 13:42	05/02/2025 17:10	VICENCIA	INTERNO - NAO PROGRAMADA - MEIO AMBIENTE - VENTO
19345433_18260003	PESQUEIRA	05/02/2025 07:19	05/02/2025 09:05	PESQUEIRA	INTERNO - NAO PROGRAMADA - MEIO AMBIENTE - VENTO
19347788_18262617	ITAMBE	06/02/2025 10:36	06/02/2025 11:30	CONDADO	INTERNO - NAO PROGRAMADA - MEIO AMBIENTE - VENTO
19341103_18259421	CAMARAGIBE	03/02/2025 12:10	04/02/2025 15:10	TABATINGA	INTERNO - NAO PROGRAMADA - MEIO AMBIENTE - ARVORE OU VEGETACAO
19346097_18260181	ABREU E LIMA	05/02/2025 10:16	05/02/2025 17:14	CRUZ DE REBOUCAS	INTERNO - NAO PROGRAMADA - MEIO AMBIENTE - ARVORE OU VEGETACAO
19343107_18256663	PAUDALHO	04/02/2025 09:50	04/02/2025 13:49	PAUDALHO	INTERNO - NAO PROGRAMADA - MEIO AMBIENTE - ARVORE OU VEGETACAO
19345329_18259226	BELEM DE MARIA	05/02/2025 07:34	05/02/2025 15:00	CUPIRA	INTERNO - NAO PROGRAMADA - MEIO AMBIENTE - ARVORE OU VEGETACAO
19342745_18256662	SAO BENEDITO DO SUL	04/02/2025 07:43	04/02/2025 12:12	QUIPAPA	INTERNO - NAO PROGRAMADA - MEIO AMBIENTE - ARVORE OU VEGETACAO
19341935_18276815	OLINDA	03/02/2025 17:48	03/02/2025 20:41	OLINDA	INTERNO - NAO PROGRAMADA - MEIO AMBIENTE - ARVORE OU VEGETACAO
19346026_18263905	VICENCIA	05/02/2025 09:58	09/02/2025 10:45	VICENCIA	INTERNO - NAO PROGRAMADA - MEIO AMBIENTE - ARVORE OU VEGETACAO
19347543_18280981	BREJINHO	05/02/2025 16:54	05/02/2025 18:00	SAO JOSE DO EGITO	INTERNO - NAO PROGRAMADA - MEIO AMBIENTE - ARVORE OU VEGETACAO
19348891_18262884	LAGOA DE ITAENGA	06/02/2025 07:08	06/02/2025 11:27	CARPINA	INTERNO - NAO PROGRAMADA - MEIO AMBIENTE - DESCARGA ATMOSFERICA
19345304_18259884	BOM JARDIM	05/02/2025 06:01	05/02/2025 12:10	LIMOIEIRO	INTERNO - NAO PROGRAMADA - MEIO AMBIENTE - DESCARGA ATMOSFERICA
19350135_18264479	SAO JOSE DO BELMONTE	06/02/2025 12:36	06/02/2025 21:47	SAO JOSE DO BELMONTE	INTERNO - NAO PROGRAMADA - MEIO AMBIENTE - DESCARGA ATMOSFERICA
19343783_18280046	PASSIRA	04/02/2025 13:20	04/02/2025 14:50	LIMOIEIRO	INTERNO - NAO PROGRAMADA - MEIO AMBIENTE - DESCARGA ATMOSFERICA
19343557_18259172	BARREIROS	04/02/2025 11:59	05/02/2025 00:43	BARREIROS	INTERNO - NAO PROGRAMADA - MEIO AMBIENTE - DESCARGA ATMOSFERICA
19347943_18261510	SERTANIA	05/02/2025 19:24	05/02/2025 21:50	SERTANIA	INTERNO - NAO PROGRAMADA - MEIO AMBIENTE - DESCARGA ATMOSFERICA
19342216_18271655	PASSIRA	03/02/2025 20:13	04/02/2025 06:33	LIMOIEIRO	INTERNO - NAO PROGRAMADA - MEIO AMBIENTE - VENTO
19346311_18261439	SANTA FILOMENA	05/02/2025 11:08	05/02/2025 21:00	SANTA CRUZ	INTERNO - NAO PROGRAMADA - MEIO AMBIENTE - VENTO
19344161_18282352	JOAO ALFREDO	04/02/2025 15:59	05/02/2025 09:20	BOM JARDIM	INTERNO - NAO PROGRAMADA - MEIO AMBIENTE - VENTO
19344432_18259495	ITAMBE	05/02/2025 07:20	05/02/2025 07:35	ORATORIO	INTERNO - NAO PROGRAMADA - MEIO AMBIENTE - VENTO
19348976_18265298	PAULISTA	06/02/2025 07:52	07/02/2025 21:40	PRU AMARELO	INTERNO - NAO PROGRAMADA - MEIO AMBIENTE - VENTO
19347277_18267688	BONITO	05/02/2025 15:31	05/02/2025 21:40	CAMOCIM DE SAO FELIX	INTERNO - NAO PROGRAMADA - MEIO AMBIENTE - VENTO
19349036_18263308	OURICURI	06/02/2025 08:10	06/02/2025 12:47	SANTA CRUZ	INTERNO - NAO PROGRAMADA - MEIO AMBIENTE - VENTO
19346904_18262164	IGARASSU	06/02/2025 09:04	06/02/2025 10:50	CRUZ DE REBOUCAS	INTERNO - NAO PROGRAMADA - MEIO AMBIENTE - ARVORE OU VEGETACAO
19348460_18264053	IGARASSU	05/02/2025 23:49	06/02/2025 11:03	IGARASSU	INTERNO - NAO PROGRAMADA - MEIO AMBIENTE - ARVORE OU VEGETACAO
19341025_18283352	IGARASSU	03/02/2025 11:35	03/02/2025 13:40	IGARASSU	INTERNO - NAO PROGRAMADA - MEIO AMBIENTE - ARVORE OU VEGETACAO
19346785_18279073	FEIRA NOVA	05/02/2025 15:55	06/02/2025 13:30	PASSIRA	INTERNO - NAO PROGRAMADA - MEIO AMBIENTE - ARVORE OU VEGETACAO
19349062_18263473	JABOATAO DOS GUARARAPES	06/02/2025 08:14	06/02/2025 09:53	VARZEA	INTERNO - NAO PROGRAMADA - MEIO AMBIENTE - DESCARGA ATMOSFERICA
19347768_18262096	BREJAO	05/02/2025 18:19	07/02/2025 14:00	BREJAO	INTERNO - NAO PROGRAMADA - MEIO AMBIENTE - EROSAO
19349939_18264690	FLORESTA	06/02/2025 11:38	06/02/2025 20:08	FLORESTA	INTERNO - NAO PROGRAMADA - MEIO AMBIENTE - VENTO



19344825_18267721	TAMANDARE	04/02/2025 20:16	05/02/2025 15:15	RIO FORMOSO	INTERNO - NAO PROGRAMADA - MEIO AMBIENTE - VENTO
19345731_18259363	IPOJUCA	05/02/2025 08:51	05/02/2025 12:06	IPOJUCA	INTERNO - NAO PROGRAMADA - MEIO AMBIENTE - ARVORE OU VEGETACAO
19348248_18261940	CABO DE SANTO AGOSTINHO	05/02/2025 22:27	06/02/2025 05:30	IPOJUCA	INTERNO - NAO PROGRAMADA - MEIO AMBIENTE - ARVORE OU VEGETACAO
19350521_18268001	GLORIA DO GOITA	06/02/2025 14:37	09/02/2025 10:05	GLORIA DO GOITA	INTERNO - NAO PROGRAMADA - MEIO AMBIENTE - DESCARGA ATMOSFERICA
19349780_18265386	RIO FORMOSO	06/02/2025 11:01	06/02/2025 13:41	RIO FORMOSO	INTERNO - NAO PROGRAMADA - MEIO AMBIENTE - VENTO
19351307_18276041	RECIFE	06/02/2025 19:28	07/02/2025 00:40	IBURÁ	INTERNO - NAO PROGRAMADA - MEIO AMBIENTE - VENTO
19346414_18262372	RECIFE	05/02/2025 11:38	06/02/2025 11:16	BEBERIBE	INTERNO - NAO PROGRAMADA - MEIO AMBIENTE - ARVORE OU VEGETACAO
19346153_18261052	BOM CONSELHO	05/02/2025 10:28	05/02/2025 14:28	BOM CONSELHO	INTERNO - NAO PROGRAMADA - MEIO AMBIENTE - ARVORE OU VEGETACAO
19349198_18271744	OROBO	06/02/2025 08:44	06/02/2025 12:47	BOM JARDIM	INTERNO - NAO PROGRAMADA - MEIO AMBIENTE - ARVORE OU VEGETACAO
19345608_18259847	JUCATI	05/02/2025 08:19	05/02/2025 12:25	LAJEDO	INTERNO - NAO PROGRAMADA - MEIO AMBIENTE - ARVORE OU VEGETACAO
19345787_18270364	CORRENTES	05/02/2025 09:03	05/02/2025 12:40	CORRENTES	INTERNO - NAO PROGRAMADA - MEIO AMBIENTE - VENTO
19345866_18261825	BOM JARDIM	05/02/2025 09:23	06/02/2025 12:57	BOM JARDIM	INTERNO - NAO PROGRAMADA - MEIO AMBIENTE - ARVORE OU VEGETACAO
19344359_18258208	RECIFE	04/02/2025 17:26	04/02/2025 19:54	CAXANGA	INTERNO - NAO PROGRAMADA - MEIO AMBIENTE - ARVORE OU VEGETACAO
19343602_18260822	BUENOS AIRES	05/02/2025 12:50	06/02/2025 13:12	VICENCIA	INTERNO - NAO PROGRAMADA - MEIO AMBIENTE - DESCARGA ATMOSFERICA
19351319_18265544	ARARIPINA	06/02/2025 19:33	07/02/2025 10:27	TRINDADE	INTERNO - NAO PROGRAMADA - MEIO AMBIENTE - ARVORE OU VEGETACAO
19348147_18264218	SÃO JOSÉ DO BELMONTE	05/02/2025 21:12	06/02/2025 13:45	BOM NOME	INTERNO - NAO PROGRAMADA - MEIO AMBIENTE - DESCARGA ATMOSFERICA
19348976_18265288	PAULO DE FREITAS	06/02/2025 07:52	07/02/2025 21:40	PAU AMARELO	INTERNO - NAO PROGRAMADA - MEIO AMBIENTE - VENTO
19351406_18267081	PALMARES	06/02/2025 20:10	08/02/2025 12:00	PALMARES	INTERNO - NAO PROGRAMADA - MEIO AMBIENTE - VENTO
19346308_18260264	ARCOVERDE	05/02/2025 11:07	05/02/2025 14:46	ARCOVERDE	INTERNO - NAO PROGRAMADA - MEIO AMBIENTE - ARVORE OU VEGETACAO
19341923_18294186	RECIFE	03/02/2025 17:43	03/02/2025 21:50	CAXANGA	INTERNO - NAO PROGRAMADA - MEIO AMBIENTE - ARVORE OU VEGETACAO
19347543_18280982	BREJINHO	05/02/2025 16:54	05/02/2025 17:30	SÃO JOSÉ DO EGITO	INTERNO - NAO PROGRAMADA - MEIO AMBIENTE - ARVORE OU VEGETACAO
19347356_18268030	RECIFE	05/02/2025 15:50	08/02/2025 05:12	ILHA DO RETIRO	INTERNO - NAO PROGRAMADA - MEIO AMBIENTE - ARVORE OU VEGETACAO
19344611_18259821	NAZARE DA MATA	04/02/2025 18:46	05/02/2025 06:15	NAZARE DA MATA	INTERNO - NAO PROGRAMADA - MEIO AMBIENTE - ARVORE OU VEGETACAO
19343602_18260829	BUENOS AIRES	05/02/2025 12:50	06/02/2025 13:12	VICENCIA	INTERNO - NAO PROGRAMADA - MEIO AMBIENTE - DESCARGA ATMOSFERICA
19346304_18260944	FEIRA NOVA	05/02/2025 10:56	06/02/2025 15:23	GLORIA DO GOITA	INTERNO - NAO PROGRAMADA - MEIO AMBIENTE - VENTO
19343333_18257918	CATENDE	04/02/2025 10:51	04/02/2025 16:17	CATENDE	INTERNO - NAO PROGRAMADA - MEIO AMBIENTE - VENTO
19346646_18260934	IGARASSU	05/02/2025 12:35	06/02/2025 12:45	IGARASSU	INTERNO - NAO PROGRAMADA - MEIO AMBIENTE - ARVORE OU VEGETACAO
19343048_18265843	MACAPARANA	04/02/2025 09:31	07/02/2025 13:09	MACAPARANA	INTERNO - NAO PROGRAMADA - MEIO AMBIENTE - ARVORE OU VEGETACAO
19347922_18263260	CANHOTINHO	05/02/2025 19:14	06/02/2025 13:14	LAJEDO	INTERNO - NAO PROGRAMADA - MEIO AMBIENTE - DESCARGA ATMOSFERICA
19342380_18256147	CARPINA	04/02/2025 01:13	04/02/2025 13:50	CARPINA	INTERNO - NAO PROGRAMADA - MEIO AMBIENTE - DESCARGA ATMOSFERICA
19349146_18299476	TACAIMBO	06/02/2025 08:33	06/02/2025 12:33	BELO JARDIM	INTERNO - NAO PROGRAMADA - MEIO AMBIENTE - DESCARGA ATMOSFERICA
19340413_18254605	MORENO	03/02/2025 07:09	03/02/2025 12:16	MORENO	INTERNO - NAO PROGRAMADA - MEIO AMBIENTE - VENTO
19346723_18280944	OROCO	05/02/2025 12:56	05/02/2025 18:12	PARNAMIRIM	INTERNO - NAO PROGRAMADA - MEIO AMBIENTE - VENTO
19348540_18261724	CABO DE SANTO AGOSTINHO	06/02/2025 00:48	06/02/2025 02:45	PIRAPAMA I	INTERNO - NAO PROGRAMADA - MEIO AMBIENTE - ARVORE OU VEGETACAO
19344553_18259578	CAMARAGIBE	04/02/2025 18:31	05/02/2025 09:40	SÃO LOURENÇO DA MATA	INTERNO - NAO PROGRAMADA - MEIO AMBIENTE - ARVORE OU VEGETACAO
19344557_18259535	RECIFE	04/02/2025 18:25	04/02/2025 18:36	IBURÁ	INTERNO - NAO PROGRAMADA - MEIO AMBIENTE - ARVORE OU VEGETACAO
19347563_18261043	RECIFE	05/02/2025 17:08	06/02/2025 18:14	JOAO DE BARROS	INTERNO - NAO PROGRAMADA - MEIO AMBIENTE - ARVORE OU VEGETACAO
19341089_18255254	RECIFE	03/02/2025 12:02	03/02/2025 16:55	MACAXEIRA	INTERNO - NAO PROGRAMADA - MEIO AMBIENTE - ARVORE OU VEGETACAO
19348863_18264486	BEZERROS	06/02/2025 07:18	06/02/2025 15:15	CAMPUS	INTERNO - NAO PROGRAMADA - MEIO AMBIENTE - ARVORE OU VEGETACAO
19346245_18259777	GOIANA	05/02/2025 08:04	05/02/2025 12:23	TEJUCUPAPO	INTERNO - NAO PROGRAMADA - MEIO AMBIENTE - ARVORE OU VEGETACAO
19340776_18254113	IPOJUCA	03/02/2025 10:04	03/02/2025 12:30	IPOJUCA	INTERNO - NAO PROGRAMADA - MEIO AMBIENTE - ARVORE OU VEGETACAO
19351296_18266178	CABO DE SANTO AGOSTINHO	07/02/2025 11:56	07/02/2025 12:10	PIRAPAMA I	INTERNO - NAO PROGRAMADA - MEIO AMBIENTE - ARVORE OU VEGETACAO
19348241_18261546	RECIFE	05/02/2025 22:20	05/02/2025 22:25	BOA VIAGEM	INTERNO - NAO PROGRAMADA - MEIO AMBIENTE - ARVORE OU VEGETACAO
19345198_18258955	PALMARES	05/02/2025 02:26	05/02/2025 05:19	PALMARES	INTERNO - NAO PROGRAMADA - MEIO AMBIENTE - ARVORE OU VEGETACAO
19348640_18261970	RECIFE	06/02/2025 06:57	06/02/2025 10:36	SANTO AMARO	INTERNO - NAO PROGRAMADA - MEIO AMBIENTE - ARVORE OU VEGETACAO
19343491_18257128	RECIFE	04/02/2025 11:44	04/02/2025 17:04	ESTANCIA	INTERNO - NAO PROGRAMADA - MEIO AMBIENTE - ARVORE OU VEGETACAO
19347423_18267681	FEIRA NOVA	06/02/2025 12:15	06/02/2025 15:20	GLORIA DO GOITA	INTERNO - NAO PROGRAMADA - MEIO AMBIENTE - ARVORE OU VEGETACAO
19345449_18259213	CARUARU	05/02/2025 07:23	05/02/2025 08:20	CARUARU	INTERNO - NAO PROGRAMADA - MEIO AMBIENTE - ARVORE OU VEGETACAO
19344557_18259535	RECIFE	04/02/2025 18:25	04/02/2025 20:02	IBURÁ	INTERNO - NAO PROGRAMADA - MEIO AMBIENTE - ARVORE OU VEGETACAO
19348474_18262640	RECIFE	05/02/2025 23:43	06/02/2025 18:03	TAMARINEIRA	INTERNO - NAO PROGRAMADA - MEIO AMBIENTE - ARVORE OU VEGETACAO
19346129_18259720	RECIFE	05/02/2025 10:25	06/02/2025 19:49	BOA VISTA	INTERNO - NAO PROGRAMADA - MEIO AMBIENTE - ARVORE OU VEGETACAO
19346097_18260181	ABREU E LIMA	05/02/2025 10:16	05/02/2025 13:33	CRUZ DE REBOUCAS	INTERNO - NAO PROGRAMADA - MEIO AMBIENTE - ARVORE OU VEGETACAO
19351296_18265483	CABO DE SANTO AGOSTINHO	07/02/2025 09:15	07/02/2025 13:20	PIRAPAMA I	INTERNO - NAO PROGRAMADA - MEIO AMBIENTE - ARVORE OU VEGETACAO
19345198_18258955	PALMARES	05/02/2025 02:26	05/02/2025 04:28	PALMARES	INTERNO - NAO PROGRAMADA - MEIO AMBIENTE - ARVORE OU VEGETACAO
19342309_18255827	RECIFE	03/02/2025 22:06	04/02/2025 00:35	TABATINGA	INTERNO - NAO PROGRAMADA - MEIO AMBIENTE - ARVORE OU VEGETACAO
19348221_18262641	OLINDA	06/02/2025 09:10	06/02/2025 11:26	SANTO AMARO	INTERNO - NAO PROGRAMADA - MEIO AMBIENTE - ARVORE OU VEGETACAO
19341741_18255470	JABOATÃO DOS GUARARAPES	03/02/2025 16:43	03/02/2025 18:11	PONTEZINHA	INTERNO - NAO PROGRAMADA - MEIO AMBIENTE - ARVORE OU VEGETACAO
19345876_18259489	MORENO	05/02/2025 09:26	05/02/2025 13:31	MORENO	INTERNO - NAO PROGRAMADA - MEIO AMBIENTE - ARVORE OU VEGETACAO
19348525_18261916	CUPIRA	06/02/2025 00:54	06/02/2025 04:55	CUPIRA	INTERNO - NAO PROGRAMADA - MEIO AMBIENTE - ARVORE OU VEGETACAO
19340776_18254113	IPOJUCA	03/02/2025 10:04	03/02/2025 11:37	IPOJUCA	INTERNO - NAO PROGRAMADA - MEIO AMBIENTE - ARVORE OU VEGETACAO
19345209_18258972	TUARATINGA DO NORTE	05/02/2025 02:49	05/02/2025 09:20	VERTENTES	INTERNO - NAO PROGRAMADA - MEIO AMBIENTE - ARVORE OU VEGETACAO
19348179_18262477	ARARIPINA	05/02/2025 21:33	06/02/2025 09:50	ARARIPINA	INTERNO - NAO PROGRAMADA - MEIO AMBIENTE - ARVORE OU VEGETACAO
19343083_18258403	ESCADA	04/02/2025 10:40	04/02/2025 14:30	ESCADA	INTERNO - NAO PROGRAMADA - MEIO AMBIENTE - ARVORE OU VEGETACAO
19349594_18263210	TIMBAUBA	06/02/2025 10:14	06/02/2025 16:32	VICENCIA	INTERNO - NAO PROGRAMADA - MEIO AMBIENTE - ARVORE OU VEGETACAO
19348514_18261698	CABO DE SANTO AGOSTINHO	06/02/2025 00:40	06/02/2025 09:58	IPOJUCA	INTERNO - NAO PROGRAMADA - MEIO AMBIENTE - ARVORE OU VEGETACAO
19348223_18261533	RECIFE	05/02/2025 22:16	06/02/2025 03:52	JOAO DE BARROS	INTERNO - NAO PROGRAMADA - MEIO AMBIENTE - ARVORE OU VEGETACAO
19349576_18263592	PAULISTA	06/02/2025 10:10	06/02/2025 14:20	PAU AMARELO	INTERNO - NAO PROGRAMADA - MEIO AMBIENTE - ARVORE OU VEGETACAO
19342898_18256761	IPOJUCA	04/02/2025 10:16	04/02/2025 15:11	IPOJUCA	INTERNO - NAO PROGRAMADA - MEIO AMBIENTE - ARVORE OU VEGETACAO
19345329_18259212	BELEM DE MARIA	05/02/2025 06:21	05/02/2025 14:00	CATENDE	INTERNO - NAO PROGRAMADA - MEIO AMBIENTE - ARVORE OU VEGETACAO
19342528_18256780	RECIFE	04/02/2025 05:09	04/02/2025 14:27	ESTANCIA	INTERNO - NAO PROGRAMADA - MEIO AMBIENTE - ARVORE OU VEGETACAO
19348771_18264067	IGARASSU	06/02/2025 06:48	06/02/2025 16:50	IGARASSU	INTERNO - NAO PROGRAMADA - MEIO AMBIENTE - ARVORE OU VEGETACAO
19348223_18261533	RECIFE	05/02/2025 22:16	09/02/2025 15:30	JOAO DE BARROS	INTERNO - NAO PROGRAMADA - MEIO AMBIENTE - ARVORE OU VEGETACAO
19349542_18269342	AGUAS BELAS	06/02/2025 10:05	08/02/2025 17:39	AGUAS BELAS	INTERNO - NAO PROGRAMADA - MEIO AMBIENTE - ARVORE OU VEGETACAO
19345937_18261948	IGARASSU	05/02/2025 09:38	06/02/2025 10:30	IGARASSU	INTERNO - NAO PROGRAMADA - MEIO AMBIENTE - ARVORE OU VEGETACAO
19342520_18256355	JABOATÃO DOS GUARARAPES	04/02/2025 04:47	04/02/2025 14:40	PIEDADE	INTERNO - NAO PROGRAMADA - MEIO AMBIENTE - ARVORE OU VEGETACAO
19348749_18266050	RIO FORMOSO	06/02/2025 06:39	06/02/2025 12:55	RIO FORMOSO	INTERNO - NAO PROGRAMADA - MEIO AMBIENTE - ARVORE OU VEGETACAO
19346392_18261063	RECIFE	05/02/2025 11:31	06/02/2025 01:15	ILHA DO RETIRO	INTERNO - NAO PROGRAMADA - MEIO AMBIENTE - ARVORE OU VEGETACAO
19349437_18272653	RECIFE	06/02/2025 09:39	06/02/2025 14:32	JOAO DE BARROS	INTERNO - NAO PROGRAMADA - MEIO AMBIENTE - ARVORE OU VEGETACAO
19348830_18264174	IGARASSU	06/02/2025 07:07	06/02/2025 15:36	CRUZ DE REBOUCAS	INTERNO - NAO PROGRAMADA - MEIO AMBIENTE - ARVORE OU VEGETACAO
19342309_18256257	RECIFE	04/02/2025 05:40	04/02/2025 12:15	PARATIBI I	INTERNO - NAO PROGRAMADA - MEIO AMBIENTE - ARVORE OU VEGETACAO
19345283_18260128	JABOATÃO DOS GUARARAPES	05/02/2025 05:47	05/02/2025 12:43	SETUBAL	INTERNO - NAO PROGRAMADA - MEIO AMBIENTE - ARVORE OU VEGETACAO
19347868_18263316	TABIRA	05/02/2025 18:56	06/02/2025 11:42	TABIRA	INTERNO - NAO PROGRAMADA - MEIO AMBIENTE - ARVORE OU VEGETACAO
19341278_18255031	CHA GRANDE	03/02/2025 13:13	04/02/2025 12:30	GRAVATA II	INTERNO - NAO PROGRAMADA - MEIO AMBIENTE - ARVORE OU VEGETACAO
19347846_18264225	RECIFE	05/02/2025 18:48	06/02/2025 09:40	CAXANGA	INTERNO - NAO PROGRAMADA - MEIO AMBIENTE - ARVORE OU VEGETACAO
19345602_18263195	RECIFE	05/02/2025 08:16	07/02/2025 22:20	TABATINGA	INTERNO - NAO PROGRAMADA - MEIO AMBIENTE - ARVORE OU VEGETACAO
19344043_18282071	XEXEU	04/02/2025 15:13	05/02/2025 14:25	PALMARES	INTERNO - NAO PROGRAMADA - MEIO AMBIENTE - ARVORE OU VEGETACAO
19345657_18261481	POMBOS	05/02/2025 08:33	08/02/2025 11:45	VITORIA DE SANTO ANTAO	INTERNO - NAO PROGRAMADA - MEIO AMBIENTE - ARVORE OU VEGETACAO
19350357_18264837	SANTA MARIA DO CAMBUCA	06/02/2025 15:20	07/02/2025 09:00	SURUBIM	INTERNO - NAO PROGRAMADA - MEIO AMBIENTE - ARVORE OU VEGETACAO
19346562_18261191	LAGOA DOS GATOS	05/02/2025 12:15	05/02/2025 17:02	CUPIRA	INTERNO - NAO PROGRAMADA - MEIO AMBIENTE - DESCARGA ATMOSFERICA
19342380_18256129	CARPINA	04/02/2025 00:07	04/02/2025 00:11	CARPINA	INTERNO - NAO PROGRAMADA - MEIO AMBIENTE - DESCARGA ATMOSFERICA
19344521_18258728	JABOATÃO DOS GUARARAPES	04/02/2025 22:47	04/02/2025 23:25	VARZEA	INTERNO - NAO PROGRAMADA - MEIO AMBIENTE - DESCARGA ATMOSFERICA
19342980_18256534	RECIFE	04/02/2025 09:14	04/02/2025 14:45	SANTO AMARO	INTERNO - NAO PROGRAMADA - MEIO AMBIENTE - DESCARGA ATMOSFERICA
19347940_18261294	SERRA TALHADA	05/02/2025 19:16	05/02/2025 20:02	SERRA TALHADA	INTERNO - NAO PROGRAMADA - MEIO AMBIENTE - DESCARGA ATMOSFERICA
19348345_18261757	PETROLINA	05/02/2025 22:58	06/02/2025 08:57	DOM AVELAR	INTERNO - NAO PROGRAMADA - MEIO AMBIENTE - DESCARGA ATMOSFERICA
19348968_18291265	BEZERROS	06/02/2025 07:49	06/02/2025 12:25	BEZERROS	INTERNO - NAO PROGRAMADA - MEIO AMBIENTE - DESCARGA ATMOSFERICA
19346949_18261527	SURUBIM	05/02/2025 14:05	05/02/2025 22:04	SURUBIM	INTERNO - NAO PROGRAMADA - MEIO AMBIENTE - DESCARGA ATMOSFERICA
19344521_18258571	JABOATÃO DOS GUARARAPES	04/02/2025 18:22	04/02/2025 23:25	VARZEA	INTERNO - NAO PROGRAMADA - MEIO AMBIENTE - DESCARGA ATMOSFERICA
19342380_18256147	CARPINA	04/02/2025 01:13	04/02/2025 03:13	CARPINA	INTERNO - NAO PROGRAMADA - MEIO AMBIENTE - DESCARGA ATMOSFERICA
19345639_18260331	SÃO CAETANO	05/02/2025 08:28	05/02/2025 12:09	SÃO CAETANO	INTERNO - NAO PROGRAMADA - MEIO AMBIENTE - DESCARGA ATMOSFERICA
19346970_18261667	OURICURI	05/02/2025 14:08	05/02/2025 22:33	TRINDADE	INTERNO - NAO PROGRAMADA - MEIO AMBIENTE - DESCARGA ATMOSFERICA
19344444_18259416	ABREU E LIMA	04/02/2025 22:27	05/02/2025 00:17	BOTAFOGO	INTERNO - NAO PROGRAMADA - MEIO AMBIENTE - DESCARGA ATMOSFERICA
19342380_18256138	CARPINA	04/02/2025 00:26	04/02/2025 03:58	CARPINA	INTERNO - NAO PROGRAMADA - MEIO AMBIENTE - DESCARGA ATMOSFERICA
19342380_18256127	CARPINA	03/02/2025 23:09	04/02/2025 00:06	CARPINA	INTERNO - NAO PROGRAMADA - MEIO AMBIENTE - DESCARGA ATMOSFERICA
19345646_18260238	CARUARU	05/02/2025 08:30	05/02/2025 12:20	CAMPUS	INTERNO - NAO PROGRAMADA - MEIO AMBIENTE - DESCARGA ATMOSFERICA
19343459_18257981	AGUAS BELAS	04/02/2025 11:33	04/02/2025 16:30	AGUAS BELAS	INTERNO - NAO PROGRAMADA - MEIO AMBIENTE - DESCARGA ATMOSFERICA
19344422_18308006	ALIANÇA	04/02/2025 17:49	05/02/2025 11:12	CONDAO	INTERNO - NAO PROGRAMADA - MEIO AMBIENTE - DESCARGA ATMOSFERICA
19344466_18259264	TIMBAUBA	04/02/2025 18:04	05/02/2025 08:15	TIMBAUBA	INTERNO - NAO PROGRAMADA - MEIO AMBIENTE - DESCARGA ATMOSFERICA
19346981_18263138	SÃO BENTO DO UNA	05/02/2025 14:11	06/02/2025 11:56	BELO JARDIM	INTERNO - NAO PROGRAMADA - MEIO AMBIENTE - DESCARGA ATMOSFERICA
19349724_18264099	GOIANA	06/02/2025 10:47	06/02/2025 18:08	TEJUCUPAPO	INTERNO - NAO PROGRAMADA - MEIO AMBIENTE - DESCARGA ATMOSFERICA
19347243_18261584	SÃO VICENTE FERRER	05/02/2025 15:20	05/02/2025 22:25	TIMBAUBA	INTERNO - NAO PROGRAMADA - MEIO AMBIENTE - DESCARGA ATMOSFERICA
19343791_18280073	CUMARU	04/02/2025 13:22	04/02/2025 15:50		

19342598_18259157	AGUAS BELAS	04/02/2025 06:32	04/02/2025 11:10	AGUAS BELAS	INTERNO - NAO PROGRAMADA - MEIO AMBIENTE - DESCARGA ATMOSFERICA
19344356_18258934	MACAPARANA	04/02/2025 17:29	05/02/2025 11:58	MACAPARANA	INTERNO - NAO PROGRAMADA - MEIO AMBIENTE - DESCARGA ATMOSFERICA
19348823_18282538	SERTANIA	06/02/2025 07:06	06/02/2025 10:40	SERTANIA	INTERNO - NAO PROGRAMADA - MEIO AMBIENTE - DESCARGA ATMOSFERICA
19345186_18259852	CASINHAS	05/02/2025 02:01	05/02/2025 10:28	BOM JARDIM	INTERNO - NAO PROGRAMADA - MEIO AMBIENTE - DESCARGA ATMOSFERICA
19349326_18264216	BUIQUE	06/02/2025 10:30	08/02/2025 11:55	BUIQUE	INTERNO - NAO PROGRAMADA - MEIO AMBIENTE - DESCARGA ATMOSFERICA
19345240_18352125	VITORIA DE SANTO ANTAO	05/02/2025 04:06	06/02/2025 09:00	VITORIA DE SANTO ANTAO	INTERNO - NAO PROGRAMADA - MEIO AMBIENTE - DESCARGA ATMOSFERICA
19349443_18270301	MACAPARANA	06/02/2025 09:40	06/02/2025 13:30	MACAPARANA	INTERNO - NAO PROGRAMADA - MEIO AMBIENTE - DESCARGA ATMOSFERICA
19346884_18261934	ALIANCA	05/02/2025 13:49	06/02/2025 04:35	CONDADO	INTERNO - NAO PROGRAMADA - MEIO AMBIENTE - DESCARGA ATMOSFERICA
19349586_18264255	VITORIA DE SANTO ANTAO	06/02/2025 10:12	06/02/2025 17:05	VITORIA DE SANTO ANTAO	INTERNO - NAO PROGRAMADA - MEIO AMBIENTE - DESCARGA ATMOSFERICA
19348010_18282529	BUIQUE	05/02/2025 19:55	06/02/2025 14:45	BUIQUE	INTERNO - NAO PROGRAMADA - MEIO AMBIENTE - DESCARGA ATMOSFERICA
19343560_18261770	AGUAS BELAS	05/02/2025 17:17	06/02/2025 03:10	AGUAS BELAS	INTERNO - NAO PROGRAMADA - MEIO AMBIENTE - DESCARGA ATMOSFERICA
19347556_18262496	MACHADOS	05/02/2025 17:00	06/02/2025 10:14	LIMOIEIRO	INTERNO - NAO PROGRAMADA - MEIO AMBIENTE - DESCARGA ATMOSFERICA
19350240_18265852	BOM JARDIM	06/02/2025 13:12	07/02/2025 09:40	BOM JARDIM	INTERNO - NAO PROGRAMADA - MEIO AMBIENTE - DESCARGA ATMOSFERICA
19345240_18352121	VITORIA DE SANTO ANTAO	05/02/2025 04:06	05/02/2025 17:28	VITORIA DE SANTO ANTAO	INTERNO - NAO PROGRAMADA - MEIO AMBIENTE - DESCARGA ATMOSFERICA
19344053_18260570	JOAO ALFREDO	04/02/2025 15:16	05/02/2025 17:10	SURUBIM	INTERNO - NAO PROGRAMADA - MEIO AMBIENTE - DESCARGA ATMOSFERICA
19345424_18261305	ABREU E LIMA	05/02/2025 07:15	05/02/2025 21:22	BOTAFOGO	INTERNO - NAO PROGRAMADA - MEIO AMBIENTE - VENTO
19348575_18261781	SAO LOURENCO DA MATA	05/02/2025 23:53	06/02/2025 04:27	SAO LOURENCO DA MATA	INTERNO - NAO PROGRAMADA - MEIO AMBIENTE - VENTO
19348592_18265540	RECIFE	06/02/2025 08:27	06/02/2025 15:44	ESTANCIA	INTERNO - NAO PROGRAMADA - MEIO AMBIENTE - VENTO
19348263_18261558	IPUBI	05/02/2025 22:33	06/02/2025 00:18	TRINDADE	INTERNO - NAO PROGRAMADA - MEIO AMBIENTE - VENTO
19350384_18264123	TRIUNFO	06/02/2025 13:56	06/02/2025 16:59	FLORES	INTERNO - NAO PROGRAMADA - MEIO AMBIENTE - VENTO
19348263_18261558	IPUBI	05/02/2025 22:33	06/02/2025 04:04	TRINDADE	INTERNO - NAO PROGRAMADA - MEIO AMBIENTE - VENTO
19344065_18257699	GOIANA	04/02/2025 15:24	04/02/2025 18:55	GOIANA	INTERNO - NAO PROGRAMADA - MEIO AMBIENTE - VENTO
19347455_18260916	GOIANA	05/02/2025 16:18	05/02/2025 17:55	TEJUCUPAPO	INTERNO - NAO PROGRAMADA - MEIO AMBIENTE - VENTO
19342875_18256476	PAULISTA	04/02/2025 08:39	04/02/2025 13:10	PAU AMARELO	INTERNO - NAO PROGRAMADA - MEIO AMBIENTE - VENTO
19351255_18264363	ALIANCA	06/02/2025 19:05	06/02/2025 19:15	CONDADO	INTERNO - NAO PROGRAMADA - MEIO AMBIENTE - VENTO
19346620_18260954	JOAO ALFREDO	05/02/2025 12:30	05/02/2025 16:25	BOM JARDIM	INTERNO - NAO PROGRAMADA - MEIO AMBIENTE - VENTO
19341996_18255626	RECIFE	03/02/2025 18:04	03/02/2025 19:35	BURA	INTERNO - NAO PROGRAMADA - MEIO AMBIENTE - VENTO
19342325_18256224	IGARASSU	03/02/2025 22:12	04/02/2025 04:20	IGARASSU	INTERNO - NAO PROGRAMADA - MEIO AMBIENTE - VENTO
19343582_18258549	CARPINA	04/02/2025 12:08	04/02/2025 16:20	CARPINA	INTERNO - NAO PROGRAMADA - MEIO AMBIENTE - VENTO
19338418_18263800	CALCADO	06/02/2025 16:09	06/02/2025 16:12	LAJEDO	INTERNO - NAO PROGRAMADA - MEIO AMBIENTE - VENTO
19348834_18263043	ARARIPINA	06/02/2025 07:08	06/02/2025 12:12	ARARIPINA	INTERNO - NAO PROGRAMADA - MEIO AMBIENTE - VENTO
19348681_18262631	GRANITO	06/02/2025 05:58	06/02/2025 10:18	PARNAMIRIM	INTERNO - NAO PROGRAMADA - MEIO AMBIENTE - VENTO
19347208_18263538	JATAUBA	06/02/2025 15:04	06/02/2025 16:20	PESQUEIRA	INTERNO - NAO PROGRAMADA - MEIO AMBIENTE - VENTO
19342611_18256591	JABOATAO DOS GUARARAPES	04/02/2025 06:42	04/02/2025 08:37	PIRAPAMA I	INTERNO - NAO PROGRAMADA - MEIO AMBIENTE - VENTO
19342406_18256034	RECIFE	03/02/2025 23:55	04/02/2025 01:20	BOA VIAGEM	INTERNO - NAO PROGRAMADA - MEIO AMBIENTE - VENTO
19346447_18261284	IPOJUCA	05/02/2025 11:45	05/02/2025 19:11	IPOJUCA	INTERNO - NAO PROGRAMADA - MEIO AMBIENTE - VENTO
19345561_18259919	OURICURI	05/02/2025 08:05	05/02/2025 10:40	OURICURI	INTERNO - NAO PROGRAMADA - MEIO AMBIENTE - VENTO
19349829_18264580	CARUARU	06/02/2025 11:12	06/02/2025 19:25	CAMPUS	INTERNO - NAO PROGRAMADA - MEIO AMBIENTE - VENTO
19344414_18260095	POMBOS	04/02/2025 17:47	05/02/2025 07:46	VITORIA DE SANTO ANTAO	INTERNO - NAO PROGRAMADA - MEIO AMBIENTE - VENTO
19347551_18261607	PARANATAMA	05/02/2025 16:57	05/02/2025 22:25	CAETES	INTERNO - NAO PROGRAMADA - MEIO AMBIENTE - VENTO
19347724_18262551	OLINDA	05/02/2025 18:02	06/02/2025 07:15	RIO DOCE	INTERNO - NAO PROGRAMADA - MEIO AMBIENTE - VENTO
19348592_18265540	RECIFE	06/02/2025 08:27	07/02/2025 04:57	ESTANCIA	INTERNO - NAO PROGRAMADA - MEIO AMBIENTE - VENTO
19347805_18264612	TUPANATINGA	05/02/2025 18:31	06/02/2025 20:12	AGUAS BELAS	INTERNO - NAO PROGRAMADA - MEIO AMBIENTE - VENTO
19342117_18266309	SIRINHAEM	03/02/2025 18:57	04/02/2025 16:18	RIO FORMOSO	INTERNO - NAO PROGRAMADA - MEIO AMBIENTE - VENTO
19348976_18265290	PAULISTA	06/02/2025 07:52	07/02/2025 21:40	PAU AMARELO	INTERNO - NAO PROGRAMADA - MEIO AMBIENTE - VENTO
19349066_18265086	ITAMBÉ	06/02/2025 12:25	07/02/2025 00:20	ORATORIO	INTERNO - NAO PROGRAMADA - MEIO AMBIENTE - VENTO
19348430_18264076	RECIFE	05/02/2025 23:29	06/02/2025 16:06	BOA VIAGEM	INTERNO - NAO PROGRAMADA - MEIO AMBIENTE - VENTO
19348585_18261983	TIMBAUBA	06/02/2025 02:25	06/02/2025 08:38	VICENCIA	INTERNO - NAO PROGRAMADA - MEIO AMBIENTE - VENTO
19343943_18260054	SAO LOURENCO DA MATA	04/02/2025 14:18	05/02/2025 12:12	TABATINGA	INTERNO - NAO PROGRAMADA - MEIO AMBIENTE - VENTO
19345341_18259472	GARANHUNS	05/02/2025 06:26	05/02/2025 09:45	GARANHUNS	INTERNO - NAO PROGRAMADA - MEIO AMBIENTE - VENTO
19349716_18264388	CORRENTES	06/02/2025 10:46	06/02/2025 18:39	CORRENTES	INTERNO - NAO PROGRAMADA - MEIO AMBIENTE - VENTO
19349288_18264365	PESQUEIRA	06/02/2025 09:03	06/02/2025 18:55	PESQUEIRA	INTERNO - NAO PROGRAMADA - MEIO AMBIENTE - VENTO
19347240_18280993	SALGUEIRO	05/02/2025 15:19	05/02/2025 20:59	SERRA	INTERNO - NAO PROGRAMADA - MEIO AMBIENTE - VENTO
19345652_18264306	TUPANATINGA	05/02/2025 08:32	06/02/2025 18:18	AGUAS BELAS	INTERNO - NAO PROGRAMADA - MEIO AMBIENTE - VENTO
19347018_18238360	SAO LOURENCO DA MATA	05/02/2025 01:54	05/02/2025 23:25	TABATINGA	INTERNO - NAO PROGRAMADA - MEIO AMBIENTE - VENTO
19343660_18257736	PALMARES	04/02/2025 12:32	04/02/2025 15:29	PALMARES	INTERNO - NAO PROGRAMADA - MEIO AMBIENTE - VENTO
19349752_18298367	SAO CAETANO	06/02/2025 10:54	06/02/2025 23:00	CAMPUS	INTERNO - NAO PROGRAMADA - MEIO AMBIENTE - VENTO
19346757_18261202	BARREIROS	05/02/2025 13:07	05/02/2025 16:35	BARREIROS	INTERNO - NAO PROGRAMADA - MEIO AMBIENTE - VENTO
19350652_18264972	IGARASSU	06/02/2025 17:26	06/02/2025 19:00	CRUZ DE REBOUCAS	INTERNO - NAO PROGRAMADA - MEIO AMBIENTE - VENTO
19340758_18277338	FERRIROS	03/02/2025 10:03	03/02/2025 10:40	TIMBAUBA	INTERNO - NAO PROGRAMADA - MEIO AMBIENTE - ARVORE OU VEGETACAO
19344545_18259170	ABREU E LIMA	04/02/2025 18:29	05/02/2025 17:05	BOTAFOGO	INTERNO - NAO PROGRAMADA - MEIO AMBIENTE - ARVORE OU VEGETACAO
19348223_18264324	RECIFE	06/02/2025 18:51	06/02/2025 19:42	JOAO DE BARROS	INTERNO - NAO PROGRAMADA - MEIO AMBIENTE - ARVORE OU VEGETACAO
19343879_18257975	CASINHAS	04/02/2025 13:52	04/02/2025 16:35	BOM JARDIM	INTERNO - NAO PROGRAMADA - MEIO AMBIENTE - ARVORE OU VEGETACAO
19347693_18263307	TUPANATINGA	05/02/2025 17:52	06/02/2025 12:24	BUIQUE	INTERNO - NAO PROGRAMADA - MEIO AMBIENTE - ARVORE OU VEGETACAO
19349594_18263209	TIMBAUBA	06/02/2025 10:14	06/02/2025 16:32	TIMBAUBA	INTERNO - NAO PROGRAMADA - MEIO AMBIENTE - ARVORE OU VEGETACAO
19350278_18264273	SAO JOAQUIM DO MONTE	06/02/2025 13:22	06/02/2025 18:30	CAMOCIM DE SAO FELIX	INTERNO - NAO PROGRAMADA - MEIO AMBIENTE - DESCARGA ATMOSFERICA
19349220_18265032	SAIRE	06/02/2025 08:48	07/02/2025 03:15	CAMOCIM DE SAO FELIX	INTERNO - NAO PROGRAMADA - MEIO AMBIENTE - DESCARGA ATMOSFERICA
19348174_18262415	OURICURI	05/02/2025 21:31	06/02/2025 09:30	OURICURI	INTERNO - NAO PROGRAMADA - MEIO AMBIENTE - DESCARGA ATMOSFERICA
19343823_18269074	VITORIA DE SANTO ANTAO	04/02/2025 13:32	08/02/2025 15:01	VITORIA DE SANTO ANTAO II	INTERNO - NAO PROGRAMADA - MEIO AMBIENTE - DESCARGA ATMOSFERICA
19346994_18265276	SANTA MARIA DA BOA VISTA	05/02/2025 14:17	05/02/2025 16:27	SANTA MARIA DA BOA VISTA	INTERNO - NAO PROGRAMADA - MEIO AMBIENTE - VENTO
19348976_18265281	PAULISTA	06/02/2025 07:52	07/02/2025 21:40	PAU AMARELO	INTERNO - NAO PROGRAMADA - MEIO AMBIENTE - VENTO
19345281_18259118	RECIFE	05/02/2025 05:34	05/02/2025 06:06	GAZOMETRO	INTERNO - NAO PROGRAMADA - MEIO AMBIENTE - VENTO
19350986_18267312	PEDRA	06/02/2025 17:26	07/02/2025 17:56	ARCOVERDE	INTERNO - NAO PROGRAMADA - MEIO AMBIENTE - VENTO
19345162_18260104	ITAMBÉ	05/02/2025 00:59	05/02/2025 13:55	CONDADO	INTERNO - NAO PROGRAMADA - MEIO AMBIENTE - VENTO
19347384_18278491	PETROLINA	05/02/2025 15:58	06/02/2025 09:58	AFRANIO	INTERNO - NAO PROGRAMADA - MEIO AMBIENTE - VENTO
19347399_18263875	PESQUEIRA	05/02/2025 16:01	06/02/2025 08:22	PESQUEIRA	INTERNO - NAO PROGRAMADA - MEIO AMBIENTE - VENTO
19344010_18262536	IPOJUCA	04/02/2025 14:49	06/02/2025 13:00	PORTO DE GALINHAS	INTERNO - NAO PROGRAMADA - MEIO AMBIENTE - VENTO
19341975_18255831	RIO FORMOSO	03/02/2025 17:56	03/02/2025 21:50	RIO FORMOSO	INTERNO - NAO PROGRAMADA - MEIO AMBIENTE - ARVORE OU VEGETACAO
19341951_18257674	IGARASSU	03/02/2025 17:51	03/02/2025 22:55	IGARASSU	INTERNO - NAO PROGRAMADA - MEIO AMBIENTE - ARVORE OU VEGETACAO
19347259_18267692	RIO FORMOSO	05/02/2025 15:25	05/02/2025 17:00	RIO FORMOSO	INTERNO - NAO PROGRAMADA - MEIO AMBIENTE - ARVORE OU VEGETACAO
19346937_18261153	SANTA MARIA DO CAMBUCA	05/02/2025 14:02	05/02/2025 13:37	SURUBIM	INTERNO - NAO PROGRAMADA - MEIO AMBIENTE - DESCARGA ATMOSFERICA
19349062_18263472	JABOATAO DOS GUARARAPES	06/02/2025 08:14	06/02/2025 09:53	VARZEA	INTERNO - NAO PROGRAMADA - MEIO AMBIENTE - DESCARGA ATMOSFERICA
19349167_18263501	SAO LOURENCO DA MATA	06/02/2025 08:38	06/02/2025 14:54	SAO LOURENCO DA MATA	INTERNO - NAO PROGRAMADA - MEIO AMBIENTE - DESCARGA ATMOSFERICA
19343602_18260825	BUENOS AIRES	05/02/2025 12:50	06/02/2025 13:12	VICENCIA	INTERNO - NAO PROGRAMADA - MEIO AMBIENTE - DESCARGA ATMOSFERICA
19345807_18299459	ALTINHO	05/02/2025 09:07	05/02/2025 12:50	AGRESTINA	INTERNO - NAO PROGRAMADA - MEIO AMBIENTE - VENTO
19348976_18265294	PAULISTA	06/02/2025 07:52	07/02/2025 21:40	PAU AMARELO	INTERNO - NAO PROGRAMADA - MEIO AMBIENTE - VENTO
19347498_18262438	QUIPAPA	05/02/2025 16:38	06/02/2025 10:27	QUIPAPA	INTERNO - NAO PROGRAMADA - MEIO AMBIENTE - ARVORE OU VEGETACAO
19349151_18263144	OURICURI	06/02/2025 08:34	06/02/2025 12:30	TRINDADE	INTERNO - NAO PROGRAMADA - MEIO AMBIENTE - ARVORE OU VEGETACAO
19341952_18255720	IGARASSU	03/02/2025 17:52	03/02/2025 20:07	IGARASSU	INTERNO - NAO PROGRAMADA - MEIO AMBIENTE - DESCARGA ATMOSFERICA
19342631_18257778	LAGOA DE ITAENGA	04/02/2025 06:50	04/02/2025 15:55	CARPINA	INTERNO - NAO PROGRAMADA - MEIO AMBIENTE - DESCARGA ATMOSFERICA
19346838_18261339	CUMARU	05/02/2025 13:32	05/02/2025 19:51	PASSIRA	INTERNO - NAO PROGRAMADA - MEIO AMBIENTE - DESCARGA ATMOSFERICA
19350150_18264179	BELO JARDIM	06/02/2025 12:43	06/02/2025 17:55	BELO JARDIM	INTERNO - NAO PROGRAMADA - MEIO AMBIENTE - DESCARGA ATMOSFERICA
19347528_18262834	GOIANA	05/02/2025 16:48	06/02/2025 15:56	GOIANA	INTERNO - NAO PROGRAMADA - MEIO AMBIENTE - VENTO
19348585_18261983	TIMBAUBA	06/02/2025 02:25	06/02/2025 08:38	TIMBAUBA	INTERNO - NAO PROGRAMADA - MEIO AMBIENTE - VENTO
19346862_18262383	VICENCIA	05/02/2025 13:42	06/02/2025 11:08	VICENCIA	INTERNO - NAO PROGRAMADA - MEIO AMBIENTE - VENTO
19342712_18257284	CASINHAS	04/02/2025 07:29	04/02/2025 12:41	BOM JARDIM	INTERNO - NAO PROGRAMADA - MEIO AMBIENTE - VENTO
19349190_18262992	GOIANA	06/02/2025 08:43	07/02/2025 13:28	TEJUCUPAPO	INTERNO - NAO PROGRAMADA - MEIO AMBIENTE - ARVORE OU VEGETACAO
19349825_18265541	OROBÓ	06/02/2025 11:11	07/02/2025 09:46	BOM JARDIM	INTERNO - NAO PROGRAMADA - MEIO AMBIENTE - ARVORE OU VEGETACAO
19343287_18294198	CAMARAGIBE	04/02/2025 10:36	04/02/2025 15:24	CAMARAGIBE	INTERNO - NAO PROGRAMADA - MEIO AMBIENTE - ARVORE OU VEGETACAO
19343866_18260117	MACHADOS	04/02/2025 13:48	06/02/2025 16:55	BOM JARDIM	INTERNO - NAO PROGRAMADA - MEIO AMBIENTE - ARVORE OU VEGETACAO
19344706_18281487	CARPINA	04/02/2025 19:23	05/02/2025 09:10	LIMOIEIRO	INTERNO - NAO PROGRAMADA - MEIO AMBIENTE - DESCARGA ATMOSFERICA
19345905_18261100	SAO JOSE DO BELMONTE	05/02/2025 09:35	05/02/2025 14:52	BOM NOME	INTERNO - NAO PROGRAMADA - MEIO AMBIENTE - EROSAO
19346753_18260252	MORENO	05/02/2025 13:05	05/02/2025 17:07	MORENO	INTERNO - NAO PROGRAMADA - MEIO AMBIENTE - VENTO
19346716_18260707	SERTANIA	05/02/2025 12:54	05/02/2025 15:45	ARCOVERDE	INTERNO - NAO PROGRAMADA - MEIO AMBIENTE - VENTO
19351324_18264543	GRAVATA	06/02/2025 19:35	06/02/2025 21:50	GRAVATA I	INTERNO - NAO PROGRAMADA - MEIO AMBIENTE - VENTO
19343978_18261581	CAETES	04/02/2025 14:34	04/02/2025 17:00	CAETES	INTERNO - NAO PROGRAMADA - MEIO AMBIENTE - VENTO
19344385_18258855	FERRIROS	04/02/2025 17:38	04/02/2025 23:46	TIMBAUBA	INTERNO - NAO PROGRAMADA - MEIO AMBIENTE - ARVORE OU VEGETACAO
19351501_18274272	BOM JARDIM	06/02/2025 21:15	07/02/2025 10:55	BOM JARDIM	INTERNO - NAO PROGRAMADA - MEIO AMBIENTE - DESCARGA ATMOSFERICA
19347009_18260709	PAUDALHO	05/02/2025 14:21	05/02/2025 15:43	NAZARE DA MATA	INTERNO - NAO PROGRAMADA - MEIO AMBIENTE - DESCARGA ATMOSFERICA
19340413_18254611	MORENO	03/02/2025 07:09	03/02/2025 12:16	MORENO	INTERNO - NAO PROGRAMADA - MEIO AMBIENTE - VENTO
19348976_18265293	PAULISTA	06/02/2025 07:52	07/02/2025 21:40	PAU AMARELO	INTERNO - NAO PROGRAMADA - MEIO AMBIENTE - VENTO
19345151_18260956	RECIFE	05/02/2025 00:27	05/02/2025 14:20	BEBERIBE	INTERNO - NAO PROGRAMADA - MEIO AMBIENTE - VENTO

19344956_18259520	SAO JOAQUIM DO MONTE	04/02/2025 21:48	05/02/2025 09:55	CAMOCIM DE SAO FELIX	INTERNO - NAO PROGRAMADA - MEIO AMBIENTE - VENTO
19345281_18259118	RECIFE	05/02/2025 05:34	05/02/2025 06:06	BOA VISTA	INTERNO - NAO PROGRAMADA - MEIO AMBIENTE - VENTO
19344103_18261166	AGUA PRETA	04/02/2025 15:37	04/02/2025 18:05	PALMARES	INTERNO - NAO PROGRAMADA - MEIO AMBIENTE - VENTO
19346802_18260638	JABOATAO DOS GUARARAPES	05/02/2025 13:21	05/02/2025 15:24	PIEDADE	INTERNO - NAO PROGRAMADA - MEIO AMBIENTE - ARVORE OU VEGETACAO
19344236_18259589	ALTINHO	04/02/2025 16:37	05/02/2025 09:35	AGRESTINA	INTERNO - NAO PROGRAMADA - MEIO AMBIENTE - ARVORE OU VEGETACAO
19348166_18272139	RECIFE	05/02/2025 21:23	06/02/2025 10:09	SANTO AMARO	INTERNO - NAO PROGRAMADA - MEIO AMBIENTE - DESCARGA ATMOSFERICA
19347528_18262841	GOIANA	05/02/2025 16:48	06/02/2025 15:56	GOIANA	INTERNO - NAO PROGRAMADA - MEIO AMBIENTE - VENTO
19347397_18265744	LIMOEIRO	05/02/2025 16:01	05/02/2025 17:28	LIMOEIRO	INTERNO - NAO PROGRAMADA - MEIO AMBIENTE - ARVORE OU VEGETACAO
19351355_18275704	ABREU E LIMA	06/02/2025 19:43	07/02/2025 10:46	CRUZ DE REBOUCAS	INTERNO - NAO PROGRAMADA - MEIO AMBIENTE - ARVORE OU VEGETACAO
19342361_18310600	RECIFE	03/02/2025 22:43	03/02/2025 23:58	SANTO AMARO	INTERNO - NAO PROGRAMADA - MEIO AMBIENTE - ARVORE OU VEGETACAO
19344385_18258853	FERREIROS	04/02/2025 17:38	04/02/2025 23:46	TIMBAUBA	INTERNO - NAO PROGRAMADA - MEIO AMBIENTE - ARVORE OU VEGETACAO
19347528_18262833	GOIANA	05/02/2025 16:48	06/02/2025 15:56	GOIANA	INTERNO - NAO PROGRAMADA - MEIO AMBIENTE - VENTO
19345681_18259950	RECIFE	05/02/2025 11:17	05/02/2025 11:41	IBURA	INTERNO - NAO PROGRAMADA - MEIO AMBIENTE - ARVORE OU VEGETACAO
19348965_18263055	BOM JARDIM	06/02/2025 12:09	06/02/2025 12:14	BOM JARDIM	INTERNO - NAO PROGRAMADA - MEIO AMBIENTE - ARVORE OU VEGETACAO
19345922_18259527	JABOATAO DOS GUARARAPES	05/02/2025 09:36	05/02/2025 10:58	PIRAPAMA I	INTERNO - NAO PROGRAMADA - MEIO AMBIENTE - ARVORE OU VEGETACAO
19343573_18258596	MACHADOS	04/02/2025 12:05	04/02/2025 23:52	BOM JARDIM	INTERNO - NAO PROGRAMADA - MEIO AMBIENTE - ARVORE OU VEGETACAO
19344342_18259052	RIBEIRAO	04/02/2025 17:23	05/02/2025 12:40	JOSE MARIANO	INTERNO - NAO PROGRAMADA - MEIO AMBIENTE - ARVORE OU VEGETACAO
19348241_18261742	RECIFE	06/02/2025 01:34	06/02/2025 06:26	BOA VIAGEM	INTERNO - NAO PROGRAMADA - MEIO AMBIENTE - ARVORE OU VEGETACAO
19343754_18259180	CASINHAS	04/02/2025 13:11	04/02/2025 17:28	SURUBIM	INTERNO - NAO PROGRAMADA - MEIO AMBIENTE - ARVORE OU VEGETACAO
19341788_18255278	SIRINHAEM	03/02/2025 16:59	03/02/2025 19:01	RIO FORMOSO	INTERNO - NAO PROGRAMADA - MEIO AMBIENTE - ARVORE OU VEGETACAO
19342506_18262966	IGARASSU	04/02/2025 04:26	04/02/2025 12:30	CRUZ DE REBOUCAS	INTERNO - NAO PROGRAMADA - MEIO AMBIENTE - ARVORE OU VEGETACAO
19346118_18260066	JABOATAO DOS GUARARAPES	05/02/2025 10:21	05/02/2025 13:24	VARZEZA	INTERNO - NAO PROGRAMADA - MEIO AMBIENTE - ARVORE OU VEGETACAO
19347096_18260450	PAULISTA	05/02/2025 14:40	06/02/2025 13:40	PARATIBÉ I	INTERNO - NAO PROGRAMADA - MEIO AMBIENTE - ARVORE OU VEGETACAO
19345912_18259910	RECIFE	05/02/2025 11:14	05/02/2025 17:18	PACAXEIRA	INTERNO - NAO PROGRAMADA - MEIO AMBIENTE - ARVORE OU VEGETACAO
19343523_18257843	LAJEDO	04/02/2025 11:29	04/02/2025 14:14	LAJEDO	INTERNO - NAO PROGRAMADA - MEIO AMBIENTE - ARVORE OU VEGETACAO
19345655_18259967	RECIFE	05/02/2025 08:32	05/02/2025 11:50	BOA VIAGEM	INTERNO - NAO PROGRAMADA - MEIO AMBIENTE - ARVORE OU VEGETACAO
19344557_18259535	RECIFE	04/02/2025 18:25	04/02/2025 18:35	IBURA	INTERNO - NAO PROGRAMADA - MEIO AMBIENTE - ARVORE OU VEGETACAO
19342963_18257833	POMBOS	04/02/2025 09:04	04/02/2025 15:43	VITORIA DE SANTO ANTAO	INTERNO - NAO PROGRAMADA - MEIO AMBIENTE - ARVORE OU VEGETACAO
19342788_18256405	RECIFE	04/02/2025 08:09	04/02/2025 10:14	RIO JORDAO	INTERNO - NAO PROGRAMADA - MEIO AMBIENTE - ARVORE OU VEGETACAO
19346644_18262112	IGARASSU	05/02/2025 12:35	06/02/2025 12:53	IGARASSU	INTERNO - NAO PROGRAMADA - MEIO AMBIENTE - ARVORE OU VEGETACAO
19346886_18260784	ALIANCA	05/02/2025 13:49	05/02/2025 16:15	CONDADO	INTERNO - NAO PROGRAMADA - MEIO AMBIENTE - ARVORE OU VEGETACAO
19342685_18258391	SAO LOURENCO DA MATA	04/02/2025 09:15	04/02/2025 10:30	SAO LOURENCO DA MATA	INTERNO - NAO PROGRAMADA - MEIO AMBIENTE - ARVORE OU VEGETACAO
19347036_18261258	QUIPAPA	05/02/2025 10:53	05/02/2025 22:30	QUIPAPA	INTERNO - NAO PROGRAMADA - MEIO AMBIENTE - ARVORE OU VEGETACAO
19346480_18261218	IPOJUCA	05/02/2025 11:54	05/02/2025 17:30	PORTO DE GALINHAS	INTERNO - NAO PROGRAMADA - MEIO AMBIENTE - ARVORE OU VEGETACAO
19351296_18264392	CABO DE SANTO AGOSTINHO	06/02/2025 19:22	07/02/2025 01:31	PIRAPAMA I	INTERNO - NAO PROGRAMADA - MEIO AMBIENTE - ARVORE OU VEGETACAO
19343395_18258201	JABOATAO DOS GUARARAPES	04/02/2025 11:16	04/02/2025 16:40	PRAZERES	INTERNO - NAO PROGRAMADA - MEIO AMBIENTE - ARVORE OU VEGETACAO
19346306_18301270	SAIRE	05/02/2025 11:06	06/02/2025 05:15	CAMOCIM DE SAO FELIX	INTERNO - NAO PROGRAMADA - MEIO AMBIENTE - ARVORE OU VEGETACAO
19346480_18262985	IPOJUCA	06/02/2025 11:00	06/02/2025 12:35	PORTO DE GALINHAS	INTERNO - NAO PROGRAMADA - MEIO AMBIENTE - ARVORE OU VEGETACAO
19341738_18255951	ABREU E LIMA	03/02/2025 16:42	03/02/2025 20:47	CRUZ DE REBOUCAS	INTERNO - NAO PROGRAMADA - MEIO AMBIENTE - ARVORE OU VEGETACAO
19346730_18260421	BREJO DA MADRE DE DEUS	05/02/2025 12:59	05/02/2025 14:11	BREJO DA MADRE DE DEUS	INTERNO - NAO PROGRAMADA - MEIO AMBIENTE - ARVORE OU VEGETACAO
19344604_18259415	FERREIROS	04/02/2025 18:44	05/02/2025 17:11	TIMBAUBA	INTERNO - NAO PROGRAMADA - MEIO AMBIENTE - ARVORE OU VEGETACAO
19350095_18267654	SIRINHAEM	06/02/2025 12:26	06/02/2025 15:21	RIO FORMOSO	INTERNO - NAO PROGRAMADA - MEIO AMBIENTE - ARVORE OU VEGETACAO
19348753_18262613	PARANATAMA	06/02/2025 09:15	06/02/2025 10:30	CAETES	INTERNO - NAO PROGRAMADA - MEIO AMBIENTE - ARVORE OU VEGETACAO
19344455_18259792	JABOATAO DOS GUARARAPES	04/02/2025 18:01	05/02/2025 01:18	JABOATAO	INTERNO - NAO PROGRAMADA - MEIO AMBIENTE - ARVORE OU VEGETACAO
19347703_18261954	PAULISTA	05/02/2025 17:55	06/02/2025 01:33	RIO DOCE	INTERNO - NAO PROGRAMADA - MEIO AMBIENTE - ARVORE OU VEGETACAO
19341194_18255374	AMARAJI	03/02/2025 12:42	03/02/2025 25:00	JOSE MARIANO	INTERNO - NAO PROGRAMADA - MEIO AMBIENTE - ARVORE OU VEGETACAO
19351329_18264941	CARPINA	06/02/2025 19:36	07/02/2025 07:41	CARPINA	INTERNO - NAO PROGRAMADA - MEIO AMBIENTE - ARVORE OU VEGETACAO
19344557_18259535	RECIFE	04/02/2025 18:25	04/02/2025 18:35	PRAZERES	INTERNO - NAO PROGRAMADA - MEIO AMBIENTE - ARVORE OU VEGETACAO
19348434_18262376	OLINDA	05/02/2025 23:32	06/02/2025 10:05	BO BENEDITO	INTERNO - NAO PROGRAMADA - MEIO AMBIENTE - ARVORE OU VEGETACAO
19344023_18258521	JOAO ALFREDO	04/02/2025 14:56	04/02/2025 20:00	SOM JARDIM	INTERNO - NAO PROGRAMADA - MEIO AMBIENTE - ARVORE OU VEGETACAO
19343775_18258446	CUMARU	04/02/2025 13:17	04/02/2025 18:41	PASSIRA	INTERNO - NAO PROGRAMADA - MEIO AMBIENTE - ARVORE OU VEGETACAO
19350356_18267389	SAO BENEDITO DO SUL	06/02/2025 13:48	07/02/2025 19:39	QUIPAPA	INTERNO - NAO PROGRAMADA - MEIO AMBIENTE - ARVORE OU VEGETACAO
19348815_18264104	PEDRA	05/02/2025 17:56	06/02/2025 19:53	VENTUROSA	INTERNO - NAO PROGRAMADA - MEIO AMBIENTE - ARVORE OU VEGETACAO
19346452_18261128	CABO DE SANTO AGOSTINHO	05/02/2025 11:46	05/02/2025 16:30	CABO	INTERNO - NAO PROGRAMADA - MEIO AMBIENTE - ARVORE OU VEGETACAO
19348426_18261841	SAIRE	05/02/2025 23:27	06/02/2025 09:00	BEZERROS	INTERNO - NAO PROGRAMADA - MEIO AMBIENTE - ARVORE OU VEGETACAO
19345883_18261007	ARARIPINA	05/02/2025 09:26	05/02/2025 14:00	ARARIPINA	INTERNO - NAO PROGRAMADA - MEIO AMBIENTE - ARVORE OU VEGETACAO
19345181_18259411	ESCADA	05/02/2025 01:40	05/02/2025 04:30	ESCADA	INTERNO - NAO PROGRAMADA - MEIO AMBIENTE - ARVORE OU VEGETACAO
19348514_18261698	CABO DE SANTO AGOSTINHO	06/02/2025 00:40	06/02/2025 02:47	IPOJUCA	INTERNO - NAO PROGRAMADA - MEIO AMBIENTE - ARVORE OU VEGETACAO
19350724_18264354	BUIQUE	06/02/2025 15:39	06/02/2025 18:25	BUIQUE	INTERNO - NAO PROGRAMADA - MEIO AMBIENTE - ARVORE OU VEGETACAO
19342309_18256257	RECIFE	04/02/2025 05:40	04/02/2025 14:28	PARATIBÉ I	INTERNO - NAO PROGRAMADA - MEIO AMBIENTE - ARVORE OU VEGETACAO
19341178_18271647	PASSIRA	03/02/2025 12:35	03/02/2025 13:55	PASSIRA	INTERNO - NAO PROGRAMADA - MEIO AMBIENTE - ARVORE OU VEGETACAO
19344385_18258857	FERREIROS	04/02/2025 20:00	04/02/2025 23:46	TIMBAUBA	INTERNO - NAO PROGRAMADA - MEIO AMBIENTE - ARVORE OU VEGETACAO
19348460_18264053	IGARASSU	05/02/2025 23:49	06/02/2025 10:15	IGARASSU	INTERNO - NAO PROGRAMADA - MEIO AMBIENTE - ARVORE OU VEGETACAO
19349291_18268308	ABREU E LIMA	06/02/2025 09:04	08/02/2025 16:30	CRUZ DE REBOUCAS	INTERNO - NAO PROGRAMADA - MEIO AMBIENTE - ARVORE OU VEGETACAO
19342910_18258031	ABREU E LIMA	04/02/2025 08:47	04/02/2025 10:30	PARATIBÉ I	INTERNO - NAO PROGRAMADA - MEIO AMBIENTE - ARVORE OU VEGETACAO
19350899_18264530	PETROLINA	06/02/2025 21:21	06/02/2025 21:27	MASSANGANO II	INTERNO - NAO PROGRAMADA - MEIO AMBIENTE - DESCARGA ATMOSFERICA
19344521_18258571	JABOATAO DOS GUARARAPES	04/02/2025 18:22	04/02/2025 23:25	JABOATAO	INTERNO - NAO PROGRAMADA - MEIO AMBIENTE - DESCARGA ATMOSFERICA
19340589_18253966	PAULISTA	03/02/2025 08:47	03/02/2025 14:59	PARATIBÉ I	INTERNO - NAO PROGRAMADA - MEIO AMBIENTE - DESCARGA ATMOSFERICA
19346648_18261563	AGUA PRETA	05/02/2025 12:35	06/02/2025 04:00	PALMARES	INTERNO - NAO PROGRAMADA - MEIO AMBIENTE - DESCARGA ATMOSFERICA
19342700_18263656	JABOATAO DOS GUARARAPES	04/02/2025 06:38	04/02/2025 10:20	PIEDADE	INTERNO - NAO PROGRAMADA - MEIO AMBIENTE - DESCARGA ATMOSFERICA
19350987_18264437	GRAVATA	06/02/2025 12:15	06/02/2025 19:53	GRAVATA	INTERNO - NAO PROGRAMADA - MEIO AMBIENTE - DESCARGA ATMOSFERICA
19345240_18352125	VITORIA DE SANTO ANTAO	05/02/2025 04:06	05/02/2025 16:15	VITORIA DE SANTO ANTAO	INTERNO - NAO PROGRAMADA - MEIO AMBIENTE - DESCARGA ATMOSFERICA
19344934_18259623	SURUBIM	05/02/2025 05:27	05/02/2025 10:31	SURUBIM	INTERNO - NAO PROGRAMADA - MEIO AMBIENTE - DESCARGA ATMOSFERICA
19343319_18257454	TRACUNHAEM	04/02/2025 10:45	04/02/2025 15:20	NAZARE DA MATA	INTERNO - NAO PROGRAMADA - MEIO AMBIENTE - DESCARGA ATMOSFERICA
19344286_18259534	RECIFE	04/02/2025 16:58	04/02/2025 18:52	IBURA	INTERNO - NAO PROGRAMADA - MEIO AMBIENTE - DESCARGA ATMOSFERICA
19348576_18261936	GRAVATA	06/02/2025 02:08	06/02/2025 16:16	GRAVATA II	INTERNO - NAO PROGRAMADA - MEIO AMBIENTE - DESCARGA ATMOSFERICA
19343091_18256872	ESCADA	04/02/2025 09:44	04/02/2025 10:40	ESCADA	INTERNO - NAO PROGRAMADA - MEIO AMBIENTE - DESCARGA ATMOSFERICA
19348022_18261937	BODOCO	05/02/2025 19:59	06/02/2025 14:00	OURICURI	INTERNO - NAO PROGRAMADA - MEIO AMBIENTE - DESCARGA ATMOSFERICA
19349003_18264147	TABIRA	06/02/2025 08:00	06/02/2025 15:31	TABIRA	INTERNO - NAO PROGRAMADA - MEIO AMBIENTE - DESCARGA ATMOSFERICA
19345240_18352133	VITORIA DE SANTO ANTAO	05/02/2025 13:23	05/02/2025 17:28	VITORIA DE SANTO ANTAO	INTERNO - NAO PROGRAMADA - MEIO AMBIENTE - DESCARGA ATMOSFERICA
19347054_18263092	TACAIMBO	05/02/2025 14:33	06/02/2025 11:25	BELO JARDIM	INTERNO - NAO PROGRAMADA - MEIO AMBIENTE - DESCARGA ATMOSFERICA
19345240_18352125	VITORIA DE SANTO ANTAO	05/02/2025 04:06	06/02/2025 09:35	VITORIA DE SANTO ANTAO	INTERNO - NAO PROGRAMADA - MEIO AMBIENTE - DESCARGA ATMOSFERICA
19349088_18262367	NAZARE DA MATA	06/02/2025 08:20	06/02/2025 10:50	NAZARE DA MATA	INTERNO - NAO PROGRAMADA - MEIO AMBIENTE - DESCARGA ATMOSFERICA
19347385_18263836	VICENCIA	05/02/2025 15:58	06/02/2025 15:35	VICENCIA	INTERNO - NAO PROGRAMADA - MEIO AMBIENTE - DESCARGA ATMOSFERICA
19345815_18262222	PARANATAMA	05/02/2025 09:08	06/02/2025 08:03	BREJAO	INTERNO - NAO PROGRAMADA - MEIO AMBIENTE - DESCARGA ATMOSFERICA
19343977_18258681	FREI MIGUELINHO	04/02/2025 14:33	04/02/2025 22:09	SURUBIM	INTERNO - NAO PROGRAMADA - MEIO AMBIENTE - DESCARGA ATMOSFERICA
19348022_18261937	BODOCO	05/02/2025 19:59	06/02/2025 11:43	OURICURI	INTERNO - NAO PROGRAMADA - MEIO AMBIENTE - DESCARGA ATMOSFERICA
19341412_18264854	JOAO ALFREDO	06/02/2025 17:00	06/02/2025 18:30	LIMOEIRO	INTERNO - NAO PROGRAMADA - MEIO AMBIENTE - DESCARGA ATMOSFERICA
19348405_18262593	ALTINHO	05/02/2025 23:13	06/02/2025 10:04	LAJEDO	INTERNO - NAO PROGRAMADA - MEIO AMBIENTE - DESCARGA ATMOSFERICA
19350443_18263931	BOM JARDIM	06/02/2025 14:13	06/02/2025 16:16	BOM JARDIM	INTERNO - NAO PROGRAMADA - MEIO AMBIENTE - DESCARGA ATMOSFERICA
19345457_18262009	RECIFE	05/02/2025 07:26	06/02/2025 12:22	BONJI	INTERNO - NAO PROGRAMADA - MEIO AMBIENTE - DESCARGA ATMOSFERICA
19348096_18264528	SANHARO	05/02/2025 20:34	06/02/2025 17:38	PESQUEIRA	INTERNO - NAO PROGRAMADA - MEIO AMBIENTE - DESCARGA ATMOSFERICA
19342380_18256147	CARPINA	04/02/2025 01:13	04/02/2025 13:38	CARPINA	INTERNO - NAO PROGRAMADA - MEIO AMBIENTE - DESCARGA ATMOSFERICA
19345270_18260141	SALGADINHO	05/02/2025 05:26	05/02/2025 11:52	PASSIRA	INTERNO - NAO PROGRAMADA - MEIO AMBIENTE - DESCARGA ATMOSFERICA
19346917_18264360	NAZARE DA MATA	05/02/2025 13:57	06/02/2025 18:09	CONDADO	INTERNO - NAO PROGRAMADA - MEIO AMBIENTE - DESCARGA ATMOSFERICA
19347321_18261743	PESQUEIRA	05/02/2025 15:43	05/02/2025 23:30	PESQUEIRA	INTERNO - NAO PROGRAMADA - MEIO AMBIENTE - DESCARGA ATMOSFERICA
19340495_18254340	VITORIA DE SANTO ANTAO	03/02/2025 08:07	03/02/2025 11:40	VITORIA DE SANTO ANTAO II	INTERNO - NAO PROGRAMADA - MEIO AMBIENTE - DESCARGA ATMOSFERICA
19346613_18261930	JABOATAO DOS GUARARAPES	05/02/2025 12:28	05/02/2025 16:25	PIEDADE	INTERNO - NAO PROGRAMADA - MEIO AMBIENTE - DESCARGA ATMOSFERICA
19351156_18267160	GRAVATA	06/02/2025 18:33	07/02/2025 12:18	GRAVATA	INTERNO - NAO PROGRAMADA - MEIO AMBIENTE - DESCARGA ATMOSFERICA
19343440_18260106	GLORIA DO GOITA	04/02/2025 11:28	05/02/2025 07:35	GLORIA DO GOITA	INTERNO - NAO PROGRAMADA - MEIO AMBIENTE - DESCARGA ATMOSFERICA
19349450_18263346	SURUBIM	06/02/2025 09:41	06/02/2025 13:30	SURUBIM	INTERNO - NAO PROGRAMADA - MEIO AMBIENTE - DESCARGA ATMOSFERICA
19345267_18266212	CABO DE SANTO AGOSTINHO	07/02/2025 11:55	07/02/2025 13:05	ENSEADA DOS CORAIS	INTERNO - NAO PROGRAMADA - MEIO AMBIENTE - DESCARGA ATMOSFERICA
19349192_18264310	BUIQUE	06/02/2025 08:43	06/02/2025 16:54	ARCOVERDE	INTERNO - NAO PROGRAMADA - MEIO AMBIENTE - DESCARGA ATMOSFERICA
19345299_18259386	AFRANIO	05/02/2025 05:57	05/02/2025 08:50	AFRANIO	INTERNO - NAO PROGRAMADA - MEIO AMBIENTE - DESCARGA ATMOSFERICA
19344796_18265340	LIMOEIRO	04/02/2025 20:02	10/02/2025 12:30	VICENCIA	INTERNO - NAO PROGRAMADA - MEIO AMBIENTE - DESCARGA ATMOSFERICA
19348477_18261672	JABOATAO DOS GUARARAPES	06/02/2025 00:07	06/02/2025 08:00	JABOATAO	INTERNO - NAO PROGRAMADA - MEIO AMBIENTE - EROSAO
19347768_18262096	BREJAO	05/02/2025 18:19	06/02/2025 07:45	BREJAO	INTERNO - NAO PROGRAMADA - MEIO AMBIENTE - EROSAO
19351255_18264363	ALIANCA	06/02/2025 19:05	06/02/2025 22:00	CONDADO	INTERNO - NAO PROGRAMADA - MEIO AMBIENTE - VENTO
19344332_18258612	CAMARAGIBE	04/02/2025 17:20	04/02/2025 20:00	CAMARAGIBE	INTERNO - NAO PROGRAMADA - MEIO AMBIENTE - VENTO
19344111_18307948	RECIFE	04/02/2025 15:39	04/02/2025 21:00	SANTO AMARO	INTERNO - NAO PROGRAMADA - MEIO AMBIENTE - VENTO

19346851_18262223	SURUBIM	05/02/2025 13:37	06/02/2025 08:20	SURUBIM	INTERNO - NAO PROGRAMADA - MEIO AMBIENTE - VENTO
19349099_18264395	BUIQUE	06/02/2025 08:23	06/02/2025 18:54	BUIQUE	INTERNO - NAO PROGRAMADA - MEIO AMBIENTE - VENTO
19345906_18259530	RECIFE	05/02/2025 09:33	05/02/2025 14:30	ILHA DO RETIRO	INTERNO - NAO PROGRAMADA - MEIO AMBIENTE - VENTO
19340309_18253920	RECIFE	03/02/2025 02:53	03/02/2025 11:15	SETUBAL	INTERNO - NAO PROGRAMADA - MEIO AMBIENTE - VENTO
19341917_18256019	ALIANCA	03/02/2025 17:42	04/02/2025 00:46	CONDADO	INTERNO - NAO PROGRAMADA - MEIO AMBIENTE - VENTO
19349622_18266874	BELEM DE SAO FRANCISCO	06/02/2025 10:21	07/02/2025 16:10	CABROBIA	INTERNO - NAO PROGRAMADA - MEIO AMBIENTE - VENTO
19348575_18261781	SAO LOURENCO DA MATA	05/02/2025 23:53	06/02/2025 04:27	GLORIA DO GOITA	INTERNO - NAO PROGRAMADA - MEIO AMBIENTE - VENTO
19345354_18277318	RIO FORMOSO	05/02/2025 06:37	05/02/2025 07:45	TAMANDARE	INTERNO - NAO PROGRAMADA - MEIO AMBIENTE - VENTO
19345512_18259783	OURICURI	05/02/2025 07:49	05/02/2025 10:20	TRINDADE	INTERNO - NAO PROGRAMADA - MEIO AMBIENTE - VENTO
19345425_18260172	ANGELIM	05/02/2025 07:15	05/02/2025 13:15	ANGELIM	INTERNO - NAO PROGRAMADA - MEIO AMBIENTE - VENTO
19342868_18257200	SAO VICENTE FERRER	04/02/2025 08:38	04/02/2025 11:00	VIAENCIA	INTERNO - NAO PROGRAMADA - MEIO AMBIENTE - VENTO
19350186_18264004	LAJEDO	06/02/2025 12:55	06/02/2025 15:25	LAJEDO	INTERNO - NAO PROGRAMADA - MEIO AMBIENTE - VENTO
19350005_18265096	SAO BENTO DO UNA	06/02/2025 11:58	07/02/2025 03:55	SAO BENTO DO UNA	INTERNO - NAO PROGRAMADA - MEIO AMBIENTE - VENTO
19347234_18263080	SAO BENEDITO DO SUL	05/02/2025 15:17	06/02/2025 12:30	QUIPAPA	INTERNO - NAO PROGRAMADA - MEIO AMBIENTE - VENTO
19349981_18264215	CANHOTINHO	06/02/2025 11:50	06/02/2025 18:00	ANGELIM	INTERNO - NAO PROGRAMADA - MEIO AMBIENTE - VENTO
19348838_18262674	CARUARU	06/02/2025 07:09	06/02/2025 10:06	CAMPUS	INTERNO - NAO PROGRAMADA - MEIO AMBIENTE - VENTO
19349545_18302344	SAO VICENTE FERRER	06/02/2025 10:06	06/02/2025 19:36	MACAPARANA	INTERNO - NAO PROGRAMADA - MEIO AMBIENTE - DESCARGA ATMOSFERICA
19341260_18261021	MORENO	03/02/2025 13:07	05/02/2025 15:50	MORENO	INTERNO - NAO PROGRAMADA - MEIO AMBIENTE - DESCARGA ATMOSFERICA
19345167_18260233	EXU	05/02/2025 01:07	05/02/2025 12:35	EXU	INTERNO - NAO PROGRAMADA - MEIO AMBIENTE - VENTO
19347528_18262830	GOIANA	05/02/2025 16:48	06/02/2025 15:56	GOIANA	INTERNO - NAO PROGRAMADA - MEIO AMBIENTE - VENTO
19341540_18265290	CHA GRANDE	03/02/2025 15:18	04/02/2025 03:40	VITORIA DE SANTO ANTAO	INTERNO - NAO PROGRAMADA - MEIO AMBIENTE - VENTO
19349615_18264631	SANHARO	06/02/2025 10:25	08/02/2025 10:25	SAO BENTO DO UNA	INTERNO - NAO PROGRAMADA - MEIO AMBIENTE - VENTO
19347316_18291222	BOM JARDIM	05/02/2025 15:43	05/02/2025 17:10	BOM JARDIM	INTERNO - NAO PROGRAMADA - MEIO AMBIENTE - VENTO
19349538_18262951	PETROLANDIA	06/02/2025 10:04	06/02/2025 11:32	ITAPARICA	INTERNO - NAO PROGRAMADA - MEIO AMBIENTE - ARVORE OU VEGETACAO
19346381_18260459	CANHOTINHO	05/02/2025 11:28	05/02/2025 15:50	QUIPAPA	INTERNO - NAO PROGRAMADA - MEIO AMBIENTE - ARVORE OU VEGETACAO
19342573_18256533	CARUARU	04/02/2025 06:13	04/02/2025 09:14	AGRESTINA	INTERNO - NAO PROGRAMADA - MEIO AMBIENTE - ARVORE OU VEGETACAO
19347936_18261422	BUIQUE	05/02/2025 19:21	05/02/2025 19:10	BUIQUE	INTERNO - NAO PROGRAMADA - MEIO AMBIENTE - ARVORE OU VEGETACAO
19345253_18307994	CABO DE SANTO AGOSTINHO	05/02/2025 04:53	05/02/2025 08:09	IPOJUCA	INTERNO - NAO PROGRAMADA - MEIO AMBIENTE - ARVORE OU VEGETACAO
19342326_18255900	RECIFE	03/02/2025 22:14	03/02/2025 23:43	SANTO AMARO	INTERNO - NAO PROGRAMADA - MEIO AMBIENTE - ARVORE OU VEGETACAO
19351635_18265019	BEZERROS	07/02/2025 02:57	07/02/2025 08:30	GRAVATA	INTERNO - NAO PROGRAMADA - MEIO AMBIENTE - DESCARGA ATMOSFERICA
19351635_18264938	BEZERROS	06/02/2025 23:44	07/02/2025 02:56	GRAVATA	INTERNO - NAO PROGRAMADA - MEIO AMBIENTE - DESCARGA ATMOSFERICA
19347639_18263196	BODOCO	05/02/2025 17:31	06/02/2025 17:58	OURICURI	INTERNO - NAO PROGRAMADA - MEIO AMBIENTE - DESCARGA ATMOSFERICA
19344432_18259486	ITAMBE	04/02/2025 17:52	05/02/2025 07:20	ORATORIO	INTERNO - NAO PROGRAMADA - MEIO AMBIENTE - VENTO
19341706_18257422	ABREU E LIMA	03/02/2025 16:32	04/02/2025 09:14	CRUZ DE REBOUCAS	INTERNO - NAO PROGRAMADA - MEIO AMBIENTE - ARVORE OU VEGETACAO
19341024_18255730	CABO DE SANTO AGOSTINHO	03/02/2025 11:35	03/02/2025 17:02	PIRAPAMA I	INTERNO - NAO PROGRAMADA - MEIO AMBIENTE - ARVORE OU VEGETACAO
19347676_18262963	FLORES	05/02/2025 17:46	06/02/2025 09:45	CUSTODIA	INTERNO - NAO PROGRAMADA - MEIO AMBIENTE - ARVORE OU VEGETACAO
19343942_18258767	IGARASSU	04/02/2025 14:19	04/02/2025 16:25	ITAPISSUMA	INTERNO - NAO PROGRAMADA - MEIO AMBIENTE - ARVORE OU VEGETACAO
19346413_18337494	VERTENTE DO LERIO	05/02/2025 11:37	05/02/2025 16:33	SURUBIM	INTERNO - NAO PROGRAMADA - MEIO AMBIENTE - ARVORE OU VEGETACAO
19349863_18263827	RECIFE	06/02/2025 11:21	06/02/2025 17:24	GAZOMETRO	INTERNO - NAO PROGRAMADA - MEIO AMBIENTE - ARVORE OU VEGETACAO
19341489_18255356	CABO DE SANTO AGOSTINHO	03/02/2025 14:54	03/02/2025 17:45	ENSEADA DOS CORAIS	INTERNO - NAO PROGRAMADA - MEIO AMBIENTE - ARVORE OU VEGETACAO
19349458_18263767	SAO VICENTE FERRER	06/02/2025 13:58	06/02/2025 14:34	TIMBAUBA	INTERNO - NAO PROGRAMADA - MEIO AMBIENTE - DESCARGA ATMOSFERICA
19344422_18308032	ALIANCA	05/02/2025 11:08	05/02/2025 11:12	VIAENCIA	INTERNO - NAO PROGRAMADA - MEIO AMBIENTE - DESCARGA ATMOSFERICA
19351003_18265229	QUIPAPA	06/02/2025 17:34	07/02/2025 02:10	QUIPAPA	INTERNO - NAO PROGRAMADA - MEIO AMBIENTE - VENTO
19340633_18283405	MACAPARANA	03/02/2025 09:09	03/02/2025 10:28	TIMBAUBA	INTERNO - NAO PROGRAMADA - MEIO AMBIENTE - VENTO
19342548_18257702	GLORIA DO GOITA	04/02/2025 05:43	04/02/2025 11:53	VITORIA DE SANTO ANTAO	INTERNO - NAO PROGRAMADA - MEIO AMBIENTE - ARVORE OU VEGETACAO
19345320_18276121	LAGOA GRANDE	05/02/2025 06:17	05/02/2025 09:10	SANTA CRUZ	INTERNO - NAO PROGRAMADA - MEIO AMBIENTE - ARVORE OU VEGETACAO
19345774_18270963	BREJAO	05/02/2025 09:00	05/02/2025 18:15	BREJAO	INTERNO - NAO PROGRAMADA - MEIO AMBIENTE - DESCARGA ATMOSFERICA
19343737_18258078	TRACUNHAEM	04/02/2025 13:00	04/02/2025 16:50	CONDADO	INTERNO - NAO PROGRAMADA - MEIO AMBIENTE - DESCARGA ATMOSFERICA
19347528_18262832	GOIANA	05/02/2025 16:48	06/02/2025 15:56	GOIANA	INTERNO - NAO PROGRAMADA - MEIO AMBIENTE - VENTO
19346447_18261284	IPOJUCA	05/02/2025 11:45	06/02/2025 00:23	IPOJUCA	INTERNO - NAO PROGRAMADA - MEIO AMBIENTE - VENTO
19343848_18258477	RIO FORMOSO	04/02/2025 13:42	04/02/2025 19:55	RIO FORMOSO	INTERNO - NAO PROGRAMADA - MEIO AMBIENTE - VENTO
19348575_18261781	SAO LOURENCO DA MATA	05/02/2025 23:53	06/02/2025 04:27	PAUDALHO	INTERNO - NAO PROGRAMADA - MEIO AMBIENTE - VENTO
19350022_18263902	BOUM JARDIM	06/02/2025 12:03	06/02/2025 19:43	BOM JARDIM	INTERNO - NAO PROGRAMADA - MEIO AMBIENTE - ARVORE OU VEGETACAO
19342848_18257168	MORENO	04/02/2025 08:29	04/02/2025 12:01	MORENO	INTERNO - NAO PROGRAMADA - MEIO AMBIENTE - ARVORE OU VEGETACAO
19343050_18257305	RIACHO DAS ALMAS	04/02/2025 09:32	04/02/2025 12:31	RIACHO DAS ALMAS	INTERNO - NAO PROGRAMADA - MEIO AMBIENTE - ARVORE OU VEGETACAO
19341892_18257637	TRACUNHAEM	03/02/2025 17:35	03/02/2025 19:20	CONDADO	INTERNO - NAO PROGRAMADA - MEIO AMBIENTE - ARVORE OU VEGETACAO
19347490_18261637	SANTA CRUZ	05/02/2025 16:35	08/02/2025 12:43	SANTA CRUZ	INTERNO - NAO PROGRAMADA - MEIO AMBIENTE - DESCARGA ATMOSFERICA
19350253_18267061	GRAVATA	06/02/2025 13:16	07/02/2025 16:48	GRAVATA	INTERNO - NAO PROGRAMADA - MEIO AMBIENTE - DESCARGA ATMOSFERICA
19346012_18265137	CUSTODIA	05/02/2025 09:55	05/02/2025 12:57	CUSTODIA	INTERNO - NAO PROGRAMADA - MEIO AMBIENTE - VENTO
19347867_18262354	RECIFE	05/02/2025 18:56	06/02/2025 10:16	SAO BENEDITO	INTERNO - NAO PROGRAMADA - MEIO AMBIENTE - ARVORE OU VEGETACAO
19343837_18258153	PRIMAVERA	04/02/2025 13:38	04/02/2025 17:14	ESCADA	INTERNO - NAO PROGRAMADA - MEIO AMBIENTE - ARVORE OU VEGETACAO
19344635_18259735	OROBO	04/02/2025 18:55	05/02/2025 10:50	BOM JARDIM	INTERNO - NAO PROGRAMADA - MEIO AMBIENTE - ARVORE OU VEGETACAO
19351352_18266021	LAGOA GRANDE	06/02/2025 19:43	07/02/2025 11:10	SANTA CRUZ	INTERNO - NAO PROGRAMADA - MEIO AMBIENTE - DESCARGA ATMOSFERICA
19345298_18259461	PAUDALHO	05/02/2025 05:56	05/02/2025 09:50	CARPINA	INTERNO - NAO PROGRAMADA - MEIO AMBIENTE - DESCARGA ATMOSFERICA
19344356_18258936	MACAPARANA	05/02/2025 02:09	05/02/2025 11:58	TIMBAUBA	INTERNO - NAO PROGRAMADA - MEIO AMBIENTE - DESCARGA ATMOSFERICA
19349314_18271742	LIMOIRO	06/02/2025 09:10	06/02/2025 12:45	LIMOIRO	INTERNO - NAO PROGRAMADA - MEIO AMBIENTE - DESCARGA ATMOSFERICA
19347940_18261420	SERRA TALHADA	05/02/2025 20:49	06/02/2025 01:29	FLORES	INTERNO - NAO PROGRAMADA - MEIO AMBIENTE - DESCARGA ATMOSFERICA
19345281_18267035	RECIFE	07/02/2025 15:58	07/02/2025 16:29	SANTO AMARO	INTERNO - NAO PROGRAMADA - MEIO AMBIENTE - VENTO
19348976_18265284	PAULISTA	06/02/2025 07:52	07/02/2025 21:40	PAU AMARELO	INTERNO - NAO PROGRAMADA - MEIO AMBIENTE - VENTO
19340948_18255030	JABOATAO DOS GUARARAPES	03/02/2025 11:06	03/02/2025 15:40	PONTEZINHA	INTERNO - NAO PROGRAMADA - MEIO AMBIENTE - ARVORE OU VEGETACAO
19344867_18258592	CAMARAGIBE	04/02/2025 20:42	04/02/2025 23:40	CAMARAGIBE	INTERNO - NAO PROGRAMADA - MEIO AMBIENTE - ARVORE OU VEGETACAO
19344891_18259676	IGARASSU	04/02/2025 21:00	04/02/2025 23:13	CRUZ DE REBOUCAS	INTERNO - NAO PROGRAMADA - MEIO AMBIENTE - ARVORE OU VEGETACAO
19342960_18256889	IGARASSU	04/02/2025 09:03	04/02/2025 10:35	CRUZ DE REBOUCAS	INTERNO - NAO PROGRAMADA - MEIO AMBIENTE - ARVORE OU VEGETACAO
19345333_18259764	JUREMA	05/02/2025 06:23	05/02/2025 11:00	LAJEDO	INTERNO - NAO PROGRAMADA - MEIO AMBIENTE - ARVORE OU VEGETACAO
19348426_18262353	SAIRE	05/02/2025 23:27	06/02/2025 09:00	BEZERROS	INTERNO - NAO PROGRAMADA - MEIO AMBIENTE - ARVORE OU VEGETACAO
19342343_18255972	PAULISTA	03/02/2025 22:18	04/02/2025 00:00	PARATIBE I	INTERNO - NAO PROGRAMADA - MEIO AMBIENTE - ARVORE OU VEGETACAO
19342380_18256147	CARPINA	04/02/2025 01:13	04/02/2025 03:18	CARPINA	INTERNO - NAO PROGRAMADA - MEIO AMBIENTE - DESCARGA ATMOSFERICA
19349446_18266858	SANTA MARIA DA BOA VISTA	06/02/2025 09:40	07/02/2025 12:40	SANTA MARIA DA BOA VISTA	INTERNO - NAO PROGRAMADA - MEIO AMBIENTE - DESCARGA ATMOSFERICA
19340413_18254604	MORENO	03/02/2025 07:09	03/02/2025 12:16	MORENO	INTERNO - NAO PROGRAMADA - MEIO AMBIENTE - VENTO
19345519_18261334	SANTA FILOMENA	05/02/2025 07:50	05/02/2025 20:13	SANTA CRUZ	INTERNO - NAO PROGRAMADA - MEIO AMBIENTE - VENTO
19343157_18262672	CABO DE SANTO AGOSTINHO	04/02/2025 10:03	06/02/2025 11:30	PIRAPAMA I	INTERNO - NAO PROGRAMADA - MEIO AMBIENTE - VENTO
19348605_18262913	GRAVATA	06/02/2025 03:23	06/02/2025 14:52	GRAVATA	INTERNO - NAO PROGRAMADA - MEIO AMBIENTE - VENTO
19348976_18265296	PAULISTA	06/02/2025 07:52	07/02/2025 21:40	PAU AMARELO	INTERNO - NAO PROGRAMADA - MEIO AMBIENTE - VENTO
19347524_18260980	GOIANA	05/02/2025 16:41	05/02/2025 16:44	TEJUCUPAPO	INTERNO - NAO PROGRAMADA - MEIO AMBIENTE - ARVORE OU VEGETACAO
19348232_18261541	RECIFE	05/02/2025 22:20	06/02/2025 00:31	BOA VIAGEM	INTERNO - NAO PROGRAMADA - MEIO AMBIENTE - ARVORE OU VEGETACAO
19345937_18261948	IGARASSU	05/02/2025 09:38	06/02/2025 05:50	IGARASSU	INTERNO - NAO PROGRAMADA - MEIO AMBIENTE - ARVORE OU VEGETACAO
19345681_18259562	RECIFE	05/02/2025 08:40	05/02/2025 11:16	IBURA	INTERNO - NAO PROGRAMADA - MEIO AMBIENTE - ARVORE OU VEGETACAO
19347563_18261043	RECIFE	05/02/2025 17:08	05/02/2025 20:25	JOAO DE BARROS	INTERNO - NAO PROGRAMADA - MEIO AMBIENTE - ARVORE OU VEGETACAO
19348089_18261396	SERRA TALHADA	05/02/2025 19:18	06/02/2025 09:17	SERRA TALHADA	INTERNO - NAO PROGRAMADA - MEIO AMBIENTE - ARVORE OU VEGETACAO
19341662_18255716	RECIFE	03/02/2025 16:15	03/02/2025 19:30	MACAXEIRA	INTERNO - NAO PROGRAMADA - MEIO AMBIENTE - ARVORE OU VEGETACAO
19350564_18264250	ALTINHO	06/02/2025 14:47	06/02/2025 19:14	CUPIRA	INTERNO - NAO PROGRAMADA - MEIO AMBIENTE - ARVORE OU VEGETACAO
19344470_18269114	ALIANCA	04/02/2025 18:06	04/02/2025 21:15	CONDADO	INTERNO - NAO PROGRAMADA - MEIO AMBIENTE - ARVORE OU VEGETACAO
19345188_18259043	IGARASSU	05/02/2025 02:06	05/02/2025 04:40	ITAPISSUMA	INTERNO - NAO PROGRAMADA - MEIO AMBIENTE - ARVORE OU VEGETACAO
19348640_18261970	RECIFE	06/02/2025 06:57	06/02/2025 07:38	SANTO AMARO	INTERNO - NAO PROGRAMADA - MEIO AMBIENTE - ARVORE OU VEGETACAO
19346422_18260387	RECIFE	05/02/2025 11:41	06/02/2025 11:55	MACAXEIRA	INTERNO - NAO PROGRAMADA - MEIO AMBIENTE - ARVORE OU VEGETACAO
19341706_18255686	ABREU E LIMA	03/02/2025 16:32	04/02/2025 09:14	CRUZ DE REBOUCAS	INTERNO - NAO PROGRAMADA - MEIO AMBIENTE - ARVORE OU VEGETACAO
19334068_18255843	MORENO	03/02/2025 15:20	03/02/2025 17:00	MORENO	INTERNO - NAO PROGRAMADA - MEIO AMBIENTE - ARVORE OU VEGETACAO
19345602_18267260	RECIFE	05/02/2025 18:04	07/02/2025 22:00	TABATINGA	INTERNO - NAO PROGRAMADA - MEIO AMBIENTE - ARVORE OU VEGETACAO
19343491_18257125	RECIFE	04/02/2025 11:44	04/02/2025 12:15	TEJIPIO	INTERNO - NAO PROGRAMADA - MEIO AMBIENTE - ARVORE OU VEGETACAO
19350717_18265038	ARARIPINA	05/02/2025 10:22	07/02/2025 10:15	ARARIPINA	INTERNO - NAO PROGRAMADA - MEIO AMBIENTE - ARVORE OU VEGETACAO
19341967_18256629	VITORIA DE SANTO ANTAO	03/02/2025 17:55	03/02/2025 22:48	VITORIA DE SANTO ANTAO	INTERNO - NAO PROGRAMADA - MEIO AMBIENTE - ARVORE OU VEGETACAO
19348753_18262616	PARAMATAMA	06/02/2025 09:15	06/02/2025 09:15	CAETES	INTERNO - NAO PROGRAMADA - MEIO AMBIENTE - ARVORE OU VEGETACAO
19345198_18258955	PALMARES	05/02/2025 02:26	05/02/2025 11:01	PALMARES	INTERNO - NAO PROGRAMADA - MEIO AMBIENTE - ARVORE OU VEGETACAO
19343754_18259178	CASINHAS	04/02/2025 13:11	04/02/2025 17:32	SURUBIM	INTERNO - NAO PROGRAMADA - MEIO AMBIENTE - ARVORE OU VEGETACAO
19342409_18256073	RECIFE	04/02/2025 01:52	04/02/2025 03:11	VARZEA	INTERNO - NAO PROGRAMADA - MEIO AMBIENTE - ARVORE OU VEGETACAO
19351494_18265130	CABO DE SANTO AGOSTINHO	06/02/2025 21:12	07/02/2025 02:35	ENSEADA DOS CORAIS	INTERNO - NAO PROGRAMADA - MEIO AMBIENTE - ARVORE OU VEGETACAO
19347631_18261790	SOLIDAO	05/02/2025 17:25	06/02/2025 12:52	TABIRA	INTERNO - NAO PROGRAMADA - MEIO AMBIENTE - ARVORE OU VEGETACAO
19347036_18261258	QUIPAPA	05/02/2025 10:53	06/02/2025 09:12	QUIPAPA	INTERNO - NAO PROGRAMADA - MEIO AMBIENTE - ARVORE OU VEGETACAO
19348066_18270217	LIMOIRO	05/02/2025 20:18	06/02/2025 12:37	VIAENCIA	INTERNO - NAO PROGRAMADA - MEIO AMBIENTE - ARVORE OU VEGETACAO
19348690_18266631	ABREU E LIMA	06/02/2025 06:04	07/02/2025 12:40	PARATIBE I	INTERNO - NAO PROGRAMADA - MEIO AMBIENTE - ARVORE OU VEGETACAO
19341948_18255991	NAZARE DA MATA	03/02/2025 17:50	03/02/2025 22:45	NAZARE DA MATA	INTERNO - NAO PROGRAMADA - MEIO AMBIENTE - ARVORE OU VEGETACAO
19347669_18261863	ITAMARACA	05/02/2025 17:45	06/02/2025 03:01	ITAMARACA	INTERNO - NAO PROGRAMADA - MEIO AMBIENTE - ARVORE OU VEGETACAO

19349430_18263630	TABIRA	06/02/2025 15:15	06/02/2025 15:44	TABIRA	INTERNO - NAO PROGRAMADA - MEIO AMBIENTE - ARVORE OU VEGETACAO
19347096_18260450	PAULISTA	05/02/2025 14:40	10/02/2025 15:40	PARATIBÉ I	INTERNO - NAO PROGRAMADA - MEIO AMBIENTE - ARVORE OU VEGETACAO
19341024_18255732	CABO DE SANTO AGOSTINHO	03/02/2025 16:25	03/02/2025 17:02	PIRAPAMA I	INTERNO - NAO PROGRAMADA - MEIO AMBIENTE - ARVORE OU VEGETACAO
19344532_18260743	SAO VICENTE FERRER	04/02/2025 18:26	05/02/2025 11:20	MACAPARA	INTERNO - NAO PROGRAMADA - MEIO AMBIENTE - ARVORE OU VEGETACAO
19341194_18255760	AMARAII	03/02/2025 12:42	03/02/2025 19:00	JOSE MARIANO	INTERNO - NAO PROGRAMADA - MEIO AMBIENTE - ARVORE OU VEGETACAO
19343284_18257822	IGARASSU	04/02/2025 10:35	04/02/2025 18:50	IGARASSU	INTERNO - NAO PROGRAMADA - MEIO AMBIENTE - ARVORE OU VEGETACAO
19345970_18260344	OLINDA	05/02/2025 14:05	05/02/2025 15:00	SAO BENEDITO	INTERNO - NAO PROGRAMADA - MEIO AMBIENTE - ARVORE OU VEGETACAO
19345731_18259363	IPOJUCA	05/02/2025 08:51	05/02/2025 12:06	SUAPE	INTERNO - NAO PROGRAMADA - MEIO AMBIENTE - ARVORE OU VEGETACAO
19349902_18264902	JABOATAO DOS GUARARAPES	06/02/2025 11:29	06/02/2025 18:34	JABOATAO	INTERNO - NAO PROGRAMADA - MEIO AMBIENTE - ARVORE OU VEGETACAO
19345876_18259489	MORENO	05/02/2025 09:26	05/02/2025 17:55	MORENO	INTERNO - NAO PROGRAMADA - MEIO AMBIENTE - ARVORE OU VEGETACAO
19348514_18261801	CABO DE SANTO AGOSTINHO	06/02/2025 02:29	06/02/2025 02:33	CABO	INTERNO - NAO PROGRAMADA - MEIO AMBIENTE - ARVORE OU VEGETACAO
19348514_18261698	CABO DE SANTO AGOSTINHO	06/02/2025 00:40	06/02/2025 02:33	POJUCA	INTERNO - NAO PROGRAMADA - MEIO AMBIENTE - ARVORE OU VEGETACAO
19342889_18258714	VITORIA DE SANTO ANTAO	04/02/2025 08:43	04/02/2025 19:10	VITORIA DE SANTO ANTAO II	INTERNO - NAO PROGRAMADA - MEIO AMBIENTE - ARVORE OU VEGETACAO
19342677_18257336	IGARASSU	04/02/2025 07:13	04/02/2025 15:00	IGARASSU	INTERNO - NAO PROGRAMADA - MEIO AMBIENTE - ARVORE OU VEGETACAO
19342028_18255920	PRIMAVERA	03/02/2025 22:20	04/02/2025 08:25	JOSE MARIANO	INTERNO - NAO PROGRAMADA - MEIO AMBIENTE - ARVORE OU VEGETACAO
19345795_18267715	BONITO	05/02/2025 09:06	05/02/2025 16:40	CACMOCIM DE SAO FELIX	INTERNO - NAO PROGRAMADA - MEIO AMBIENTE - ARVORE OU VEGETACAO
19346971_18263395	CAPOEIRAS	06/02/2025 10:38	06/02/2025 10:50	CAETES	INTERNO - NAO PROGRAMADA - MEIO AMBIENTE - ARVORE OU VEGETACAO
19345779_18260633	SAO LOURENCO DA MATA	05/02/2025 09:01	05/02/2025 13:14	TABATINGA	INTERNO - NAO PROGRAMADA - MEIO AMBIENTE - DESCARGA ATMOSFERICA
19347847_18276921	SAO LOURENCO DA MATA	05/02/2025 18:48	06/02/2025 04:50	TABATINGA	INTERNO - NAO PROGRAMADA - MEIO AMBIENTE - DESCARGA ATMOSFERICA
19349755_18263387	SALGUEIRO	06/02/2025 10:55	06/02/2025 14:15	SALGUEIRO	INTERNO - NAO PROGRAMADA - MEIO AMBIENTE - DESCARGA ATMOSFERICA
19343315_18257546	GRAVATA	04/02/2025 10:02	04/02/2025 12:45	GRAVATA	INTERNO - NAO PROGRAMADA - MEIO AMBIENTE - DESCARGA ATMOSFERICA
19350689_18264357	BOM JARDIM	06/02/2025 12:57	06/02/2025 18:15	BOM JARDIM	INTERNO - NAO PROGRAMADA - MEIO AMBIENTE - DESCARGA ATMOSFERICA
19344293_18258264	CABO DE SANTO AGOSTINHO	04/02/2025 17:52	04/02/2025 20:03	PONTEZINHA	INTERNO - NAO PROGRAMADA - MEIO AMBIENTE - DESCARGA ATMOSFERICA
19344522_18258313	MORENO	04/02/2025 18:16	04/02/2025 23:16	MORENO	INTERNO - NAO PROGRAMADA - MEIO AMBIENTE - DESCARGA ATMOSFERICA
19340893_18254563	RECIFE	03/02/2025 10:45	03/02/2025 14:39	ESTANCIA	INTERNO - NAO PROGRAMADA - MEIO AMBIENTE - DESCARGA ATMOSFERICA
19348022_18261937	BODOCO	05/02/2025 19:59	06/02/2025 11:58	OOURICURI	INTERNO - NAO PROGRAMADA - MEIO AMBIENTE - DESCARGA ATMOSFERICA
19340589_18253967	PAULISTA	03/02/2025 08:50	03/02/2025 11:58	PARATIBÉ I	INTERNO - NAO PROGRAMADA - MEIO AMBIENTE - DESCARGA ATMOSFERICA
19347378_18261289	SERTANIA	05/02/2025 15:56	05/02/2025 18:58	SERTANIA	INTERNO - NAO PROGRAMADA - MEIO AMBIENTE - DESCARGA ATMOSFERICA
19342436_18257634	RECIFE	04/02/2025 00:56	04/02/2025 13:23	IPUTINGA	INTERNO - NAO PROGRAMADA - MEIO AMBIENTE - DESCARGA ATMOSFERICA
19345124_18259462	ESCADA	04/02/2025 23:05	05/02/2025 11:30	ESCADA	INTERNO - NAO PROGRAMADA - MEIO AMBIENTE - DESCARGA ATMOSFERICA
19348031_18262846	SAO CAETANO	05/02/2025 20:02	06/02/2025 09:08	CAMPUS	INTERNO - NAO PROGRAMADA - MEIO AMBIENTE - DESCARGA ATMOSFERICA
19347011_18263990	GRAVATA	05/02/2025 14:22	06/02/2025 08:00	GRAVATA	INTERNO - NAO PROGRAMADA - MEIO AMBIENTE - DESCARGA ATMOSFERICA
19345269_18260777	PAULISTA	05/02/2025 05:24	06/02/2025 11:36	PARATIBÉ I	INTERNO - NAO PROGRAMADA - MEIO AMBIENTE - DESCARGA ATMOSFERICA
19342282_18256067	RECIFE	03/02/2025 21:46	04/02/2025 20:10	TAMARINEIRA	INTERNO - NAO PROGRAMADA - MEIO AMBIENTE - DESCARGA ATMOSFERICA
19347496_18267031	JABOATAO DOS GUARARAPES	05/02/2025 16:37	06/02/2025 10:20	PRAZERES	INTERNO - NAO PROGRAMADA - MEIO AMBIENTE - DESCARGA ATMOSFERICA
19345710_18260183	RECIFE	05/02/2025 08:45	05/02/2025 13:04	BOA VIAGEM	INTERNO - NAO PROGRAMADA - MEIO AMBIENTE - DESCARGA ATMOSFERICA
19345639_18260331	SAO CAETANO	05/02/2025 08:28	05/02/2025 12:27	SAO CAETANO	INTERNO - NAO PROGRAMADA - MEIO AMBIENTE - DESCARGA ATMOSFERICA
19347381_18263628	ITAMBE	05/02/2025 15:57	06/02/2025 12:54	ORATORIO	INTERNO - NAO PROGRAMADA - MEIO AMBIENTE - DESCARGA ATMOSFERICA
19344154_18258614	CHA GRANDE	04/02/2025 15:56	06/02/2025 21:20	GRAVATA II	INTERNO - NAO PROGRAMADA - MEIO AMBIENTE - DESCARGA ATMOSFERICA
19351635_18265006	BEZERROS	07/02/2025 02:53	07/02/2025 02:56	BEZERROS	INTERNO - NAO PROGRAMADA - MEIO AMBIENTE - DESCARGA ATMOSFERICA
19341412_18258143	JOAO ALFREDO	03/02/2025 14:16	06/02/2025 19:00	LIWEIRO	INTERNO - NAO PROGRAMADA - MEIO AMBIENTE - DESCARGA ATMOSFERICA
19349115_18265238	GOIANA	06/02/2025 08:26	07/02/2025 18:40	TEJUCUPAPO	INTERNO - NAO PROGRAMADA - MEIO AMBIENTE - DESCARGA ATMOSFERICA
19343598_18280032	PAUDALHO	04/02/2025 12:13	04/02/2025 13:00	PAUDALHO	INTERNO - NAO PROGRAMADA - MEIO AMBIENTE - DESCARGA ATMOSFERICA
19349713_18263469	GARANHUNS	06/02/2025 10:46	06/02/2025 15:00	HELIOPOLIS	INTERNO - NAO PROGRAMADA - MEIO AMBIENTE - DESCARGA ATMOSFERICA
19344447_18259054	JOAQUIM NABUCO	04/02/2025 17:58	05/02/2025 16:15	PALMARES	INTERNO - NAO PROGRAMADA - MEIO AMBIENTE - DESCARGA ATMOSFERICA
19341241_18255510	JOAO ALFREDO	03/02/2025 13:01	05/02/2025 21:30	BOM JARDIM	INTERNO - NAO PROGRAMADA - MEIO AMBIENTE - DESCARGA ATMOSFERICA
19345884_18260386	SAO BENTO DO LUNA	05/02/2025 09:27	06/02/2025 14:50	SAO BENTO DO LUNA	INTERNO - NAO PROGRAMADA - MEIO AMBIENTE - DESCARGA ATMOSFERICA
19351244_18265399	PESQUEIRA	06/02/2025 19:04	07/02/2025 08:30	PESQUEIRA	INTERNO - NAO PROGRAMADA - MEIO AMBIENTE - DESCARGA ATMOSFERICA
19345788_18260900	TUPANATINGA	05/02/2025 09:03	05/02/2025 16:38	BUIQUE	INTERNO - NAO PROGRAMADA - MEIO AMBIENTE - DESCARGA ATMOSFERICA
19351184_18264502	RECIFE	06/02/2025 20:40	07/02/2025 04:09	TAMARINEIRA	INTERNO - NAO PROGRAMADA - MEIO AMBIENTE - EROSAO
19350172_18263160	AGUAS BELAS	06/02/2025 12:49	06/02/2025 13:57	AGUAS BELAS	INTERNO - NAO PROGRAMADA - MEIO AMBIENTE - VENTO
19348074_18261786	VITORIA DE SANTO ANTAO	05/02/2025 20:22	06/02/2025 00:34	VITORIA DE SANTO ANTAO	INTERNO - NAO PROGRAMADA - MEIO AMBIENTE - VENTO
19345950_18260213	CACHOEIRINHA	05/02/2025 09:41	05/02/2025 12:23	LUAJED	INTERNO - NAO PROGRAMADA - MEIO AMBIENTE - VENTO
19341653_18255654	RECIFE	03/02/2025 16:11	03/02/2025 19:00	BONJI	INTERNO - NAO PROGRAMADA - MEIO AMBIENTE - VENTO
19346993_18290266	BELO JARDIM	05/02/2025 09:17	05/02/2025 22:19	BELO JARDIM	INTERNO - NAO PROGRAMADA - MEIO AMBIENTE - VENTO
19348263_18261558	IPUBI	05/02/2025 22:33	06/02/2025 02:30	TRINDADE	INTERNO - NAO PROGRAMADA - MEIO AMBIENTE - VENTO
19346204_18261890	OROBO	05/02/2025 10:39	06/02/2025 05:15	BOM JARDIM	INTERNO - NAO PROGRAMADA - MEIO AMBIENTE - VENTO
19347455_18260915	GOIANA	05/02/2025 16:18	05/02/2025 17:59	TEJUCUPAPO	INTERNO - NAO PROGRAMADA - MEIO AMBIENTE - VENTO
19347651_18263211	SERRA TALHADA	05/02/2025 17:37	06/02/2025 12:55	BOM NOME	INTERNO - NAO PROGRAMADA - MEIO AMBIENTE - VENTO
19342378_18256065	ALIANCA	03/02/2025 23:05	04/02/2025 01:58	CONDADO	INTERNO - NAO PROGRAMADA - MEIO AMBIENTE - VENTO
19345157_18258887	GOIANA	05/02/2025 00:43	05/02/2025 03:01	TEJUCUPAPO	INTERNO - NAO PROGRAMADA - MEIO AMBIENTE - VENTO
19344881_18259266	QUIPAPA	04/02/2025 20:50	05/02/2025 08:45	QUIPAPA	INTERNO - NAO PROGRAMADA - MEIO AMBIENTE - VENTO
19346090_18259751	VITORIA DE SANTO ANTAO	05/02/2025 10:13	05/02/2025 17:56	VITORIA DE SANTO ANTAO	INTERNO - NAO PROGRAMADA - MEIO AMBIENTE - VENTO
19346304_18260944	FEIRA NOVA	05/02/2025 10:56	05/02/2025 16:45	GLORIA DO GOITA	INTERNO - NAO PROGRAMADA - MEIO AMBIENTE - VENTO
19346176_18274696	VITORIA DE SANTO ANTAO	05/02/2025 10:31	06/02/2025 05:26	VITORIA DE SANTO ANTAO	INTERNO - NAO PROGRAMADA - MEIO AMBIENTE - VENTO
19351062_18268343	LAGOA DOS GATOS	06/02/2025 18:00	08/02/2025 12:29	CATENDE	INTERNO - NAO PROGRAMADA - MEIO AMBIENTE - VENTO
19340336_18254829	RECIFE	03/02/2025 05:15	03/02/2025 14:25	VARZEA	INTERNO - NAO PROGRAMADA - MEIO AMBIENTE - VENTO
19342293_18256592	ITAMARACA	03/02/2025 21:57	04/02/2025 09:00	ITAMARACA	INTERNO - NAO PROGRAMADA - MEIO AMBIENTE - VENTO
19346910_18261097	CACHOEIRINHA	05/02/2025 13:55	05/02/2025 17:20	LAJEDA	INTERNO - NAO PROGRAMADA - MEIO AMBIENTE - VENTO
19348806_18262737	ESCADA	06/02/2025 07:07	06/02/2025 09:10	ESCADA	INTERNO - NAO PROGRAMADA - MEIO AMBIENTE - VENTO
19347597_18261534	TAMANDARE	05/02/2025 17:13	05/02/2025 21:30	RIO FORMOSO	INTERNO - NAO PROGRAMADA - MEIO AMBIENTE - VENTO
19345391_18259667	SAO JOSE DO EGITO	05/02/2025 06:58	05/02/2025 09:47	SAO JOSE DO EGITO	INTERNO - NAO PROGRAMADA - MEIO AMBIENTE - VENTO
19346045_18261555	CANHOTINHO	05/02/2025 10:05	05/02/2025 20:12	ANGELIM	INTERNO - NAO PROGRAMADA - MEIO AMBIENTE - VENTO
19341860_18285341	CAMARAGIBE	03/02/2025 17:25	03/02/2025 23:30	CAMARAGIBE	INTERNO - NAO PROGRAMADA - MEIO AMBIENTE - VENTO
19347700_18276321	INGAZEIRA	05/02/2025 17:54	06/02/2025 12:00	AFOGADOS DA INGAZEIRA	INTERNO - NAO PROGRAMADA - MEIO AMBIENTE - VENTO
19345393_18261068	RECIFE	05/02/2025 06:59	05/02/2025 17:35	PARATIBÉ I	INTERNO - NAO PROGRAMADA - MEIO AMBIENTE - VENTO
19344788_18259014	VERTEnte DO LERIO	04/02/2025 20:00	05/02/2025 03:24	SURUBIM	INTERNO - NAO PROGRAMADA - MEIO AMBIENTE - VENTO
19344065_18257699	GOIANA	04/02/2025 15:24	05/02/2025 09:50	GOIANA	INTERNO - NAO PROGRAMADA - MEIO AMBIENTE - VENTO
19346559_18261293	ARCOVERDE	05/02/2025 12:13	05/02/2025 18:04	ARCOVERDE	INTERNO - NAO PROGRAMADA - MEIO AMBIENTE - VENTO
19347470_18261981	PRIMAVERA	05/02/2025 16:28	06/02/2025 05:30	ESCADA	INTERNO - NAO PROGRAMADA - MEIO AMBIENTE - VENTO
19347549_18262572	BEZERROS	05/02/2025 16:57	06/02/2025 12:50	CACMOCIM DE SAO FELIX	INTERNO - NAO PROGRAMADA - MEIO AMBIENTE - VENTO
19345315_18259373	SAO JOSE DO EGITO	05/02/2025 06:14	05/02/2025 08:46	TABIRA	INTERNO - NAO PROGRAMADA - MEIO AMBIENTE - VENTO
19342723_18257794	AGUA PRETA	04/02/2025 07:33	04/02/2025 11:35	PALMARES	INTERNO - NAO PROGRAMADA - MEIO AMBIENTE - VENTO
19342685_18258389	SAO LOURENCO DA MATA	04/02/2025 07:21	04/02/2025 10:30	SAO LOURENCO DA MATA	INTERNO - NAO PROGRAMADA - MEIO AMBIENTE - ARVORE OU VEGETACAO
19344359_18260287	RECIFE	05/02/2025 13:47	05/02/2025 14:17	CAXANGA	INTERNO - NAO PROGRAMADA - MEIO AMBIENTE - ARVORE OU VEGETACAO
19348223_18261533	RECIFE	05/02/2025 22:16	06/02/2025 20:20	JOAO DE BARROS	INTERNO - NAO PROGRAMADA - MEIO AMBIENTE - ARVORE OU VEGETACAO
19349794_18266771	VIGENCIA	06/02/2025 11:04	07/02/2025 16:28	NAZARE DA MATA	INTERNO - NAO PROGRAMADA - MEIO AMBIENTE - ARVORE OU VEGETACAO
19347159_18261379	BUIQUE	05/02/2025 14:59	05/02/2025 19:50	ARCOVERDE	INTERNO - NAO PROGRAMADA - MEIO AMBIENTE - ARVORE OU VEGETACAO
19351420_18265025	JABOATAO DOS GUARARAPES	06/02/2025 20:15	07/02/2025 03:31	SETUBAL	INTERNO - NAO PROGRAMADA - MEIO AMBIENTE - ARVORE OU VEGETACAO
19343619_18257694	ABREU E LIMA	04/02/2025 13:13	04/02/2025 14:20	CRUZ DE REBOUCAS	INTERNO - NAO PROGRAMADA - MEIO AMBIENTE - ARVORE OU VEGETACAO
19342896_18257903	ESCADA	04/02/2025 08:45	04/02/2025 11:28	ESCADA	INTERNO - NAO PROGRAMADA - MEIO AMBIENTE - DESCARGA ATMOSFERICA
19349146_18299466	TACAIMBO	06/02/2025 08:33	06/02/2025 12:33	BOM JARDIM	INTERNO - NAO PROGRAMADA - MEIO AMBIENTE - DESCARGA ATMOSFERICA
19348971_18262719	MACAPARA	06/02/2025 07:50	06/02/2025 10:25	TIEMBAUBA	INTERNO - NAO PROGRAMADA - MEIO AMBIENTE - DESCARGA ATMOSFERICA
19343602_18257680	BUEENOS AIRES	04/02/2025 12:50	06/02/2025 11:50	VIGENCIA	INTERNO - NAO PROGRAMADA - MEIO AMBIENTE - DESCARGA ATMOSFERICA
19345677_18262599	IGARASSU	05/02/2025 08:38	06/02/2025 17:25	CRUZ DE REBOUCAS	INTERNO - NAO PROGRAMADA - MEIO AMBIENTE - DESCARGA ATMOSFERICA
19343382_18261921	SAO LOURENCO DA MATA	04/02/2025 11:11	05/02/2025 17:40	SAO LOURENCO DA MATA	INTERNO - NAO PROGRAMADA - MEIO AMBIENTE - DESCARGA ATMOSFERICA
19348477_18261672	JABOATAO DOS GUARARAPES	06/02/2025 00:07	06/02/2025 03:30	JABOATAO	INTERNO - NAO PROGRAMADA - MEIO AMBIENTE - EROSAO
19351159_18264605	PAULISTA	06/02/2025 18:34	06/02/2025 20:51	PAU AMARELO	INTERNO - NAO PROGRAMADA - MEIO AMBIENTE - INUNDACAO
19343673_18259431	LIWEIRO	04/02/2025 12:39	05/02/2025 08:39	LIWEIRO	INTERNO - NAO PROGRAMADA - MEIO AMBIENTE - VENTO
19345408_18260311	ARARIPINA	05/02/2025 07:06	05/02/2025 10:05	ARARIPINA	INTERNO - NAO PROGRAMADA - MEIO AMBIENTE - VENTO
19345484_18260458	MORENO	05/02/2025 07:35	05/02/2025 17:08	MORENO	INTERNO - NAO PROGRAMADA - MEIO AMBIENTE - VENTO
19348263_18261558	IPUBI	05/02/2025 22:33	06/02/2025 04:04	EXU	INTERNO - NAO PROGRAMADA - MEIO AMBIENTE - VENTO
19347455_18260915	GOIANA	05/02/2025 16:18	05/02/2025 17:59	GOIANA	INTERNO - NAO PROGRAMADA - MEIO AMBIENTE - VENTO
19349790_18262768	PETROLINA	06/02/2025 11:04	06/02/2025 11:50	AFRANIO	INTERNO - NAO PROGRAMADA - MEIO AMBIENTE - VENTO
19350335_18263300	SIRINHAEM	06/02/2025 13:42	06/02/2025 17:19	RIO FORMOSO	INTERNO - NAO PROGRAMADA - MEIO AMBIENTE - ARVORE OU VEGETACAO
19346303_18261973	JUCATI	06/02/2025 07:16	06/02/2025 09:15	CAETES	INTERNO - NAO PROGRAMADA - MEIO AMBIENTE - ARVORE OU VEGETACAO
19349695_18266526	BUIQUE	06/02/2025 10:41	07/02/2025 08:05	BUIQUE	INTERNO - NAO PROGRAMADA - MEIO AMBIENTE - ARVORE OU VEGETACAO
19342309_18256257	RECIFE	04/02/2025 05:40	04/02/2025 17:25	TABATINGA	INTERNO - NAO PROGRAMADA - MEIO AMBIENTE - ARVORE OU VEGETACAO
19346669_18260819	PAUDALHO	05/02/2025 12:42	05/02/2025 23:12	PAUDALHO	INTERNO - NAO PROGRAMADA - MEIO AMBIENTE - ARVORE OU VEGETACAO
19346800_18263603	IGARASSU	05/02/2025 13:24	06/02/2025 13:36	BOTAFOGO	INTERNO - NAO PROGRAMADA - MEIO AMBIENTE - ARVORE OU VEGETACAO
19347650_18262384	RECIFE	05/02/2025 17:36	05/02/2025 21:30	TAMARINEIRA	INTERNO - NAO PROGRAMADA - MEIO AMBIENTE - ARVORE OU VEGETACAO
19346034_18260658	CARUARU	05/02/2025 10:00	05/02/2025		

19341892_18257637	TRACUNHAEM	03/02/2025 17:35	03/02/2025 19:50	CONDADO	INTERNO - NAO PROGRAMADA - MEIO AMBIENTE - ARVORE OU VEGETACAO
19342546_18256985	VICENCIA	04/02/2025 05:41	04/02/2025 08:50	VICENCIA	INTERNO - NAO PROGRAMADA - MEIO AMBIENTE - ARVORE OU VEGETACAO
19345338_18272668	BOM JARDIM	05/02/2025 06:25	05/02/2025 06:20	BOM JARDIM	INTERNO - NAO PROGRAMADA - MEIO AMBIENTE - ARVORE OU VEGETACAO
19343134_18257483	BONITO	04/02/2025 09:58	04/02/2025 14:15	BONITO	INTERNO - NAO PROGRAMADA - MEIO AMBIENTE - ARVORE OU VEGETACAO
19350033_18268717	SÃO LOURENÇO DA MATA	06/02/2025 12:05	06/02/2025 14:50	SÃO LOURENÇO DA MATA	INTERNO - NAO PROGRAMADA - MEIO AMBIENTE - DESCARGA ATMOSFERICA
19346931_18261039	SANTA CRUZ	05/02/2025 14:01	07/02/2025 14:19	SANTA CRUZ	INTERNO - NAO PROGRAMADA - MEIO AMBIENTE - DESCARGA ATMOSFERICA
19350224_18265278	CARUARU	06/02/2025 13:09	07/02/2025 07:50	CARUARU	INTERNO - NAO PROGRAMADA - MEIO AMBIENTE - DESCARGA ATMOSFERICA
19343602_18260824	BUENOS AIRES	05/02/2025 12:50	06/02/2025 13:12	VICENCIA	INTERNO - NAO PROGRAMADA - MEIO AMBIENTE - DESCARGA ATMOSFERICA
19345298_18259461	PAUDALHO	05/02/2025 05:56	05/02/2025 10:23	CARPINA	INTERNO - NAO PROGRAMADA - MEIO AMBIENTE - DESCARGA ATMOSFERICA
19349039_18263749	DORMENTES	06/02/2025 08:10	06/02/2025 14:30	AFRANIO	INTERNO - NAO PROGRAMADA - MEIO AMBIENTE - VENTO
19350881_18266314	JUPI	06/02/2025 16:29	07/02/2025 13:40	LAJEDO	INTERNO - NAO PROGRAMADA - MEIO AMBIENTE - ARVORE OU VEGETACAO
19347121_18294255	RECIFE	05/02/2025 14:49	05/02/2025 17:30	XANGANA	INTERNO - NAO PROGRAMADA - MEIO AMBIENTE - ARVORE OU VEGETACAO
19344385_18258852	FERREIROS	04/02/2025 17:38	04/02/2025 23:46	TIMBAUBA	INTERNO - NAO PROGRAMADA - MEIO AMBIENTE - ARVORE OU VEGETACAO
19341952_18255721	IGARASSU	03/02/2025 17:52	03/02/2025 20:07	IGARASSU	INTERNO - NAO PROGRAMADA - MEIO AMBIENTE - DESCARGA ATMOSFERICA
19349100_18262455	BELO JARDIM	06/02/2025 08:24	06/02/2025 10:51	BELO JARDIM	INTERNO - NAO PROGRAMADA - MEIO AMBIENTE - ARVORE OU VEGETACAO
19343602_18260828	BUENOS AIRES	05/02/2025 12:50	06/02/2025 13:12	VICENCIA	INTERNO - NAO PROGRAMADA - MEIO AMBIENTE - DESCARGA ATMOSFERICA
19345881_18260614	IBIMIRIM	05/02/2025 09:26	05/02/2025 15:25	IBIMIRIM	INTERNO - NAO PROGRAMADA - MEIO AMBIENTE - DESCARGA ATMOSFERICA
19350301_18280314	OURICURI	06/02/2025 13:30	07/02/2025 07:18	OURICURI	INTERNO - NAO PROGRAMADA - MEIO AMBIENTE - VENTO
19346234_18260841	XEXEU	05/02/2025 10:44	05/02/2025 14:20	PALMARES	INTERNO - NAO PROGRAMADA - MEIO AMBIENTE - VENTO
19347618_18262071	PETROLINA	05/02/2025 17:22	06/02/2025 08:20	AFRANIO	INTERNO - NAO PROGRAMADA - MEIO AMBIENTE - VENTO
19348514_18261698	CABO DE SANTO AGOSTINHO	06/02/2025 00:40	06/02/2025 16:39	IPOJUCA	INTERNO - NAO PROGRAMADA - MEIO AMBIENTE - ARVORE OU VEGETACAO
19348143_18264063	ITAMARACA	05/02/2025 21:11	06/02/2025 19:52	ITAMARACA	INTERNO - NAO PROGRAMADA - MEIO AMBIENTE - ARVORE OU VEGETACAO
19347131_18263593	GRANITO	05/02/2025 14:54	06/02/2025 11:33	EXU	INTERNO - NAO PROGRAMADA - MEIO AMBIENTE - DESCARGA ATMOSFERICA
19346336_18261071	FEIRA NOVA	05/02/2025 11:17	05/02/2025 17:00	GLORIA DO GOITA	INTERNO - NAO PROGRAMADA - MEIO AMBIENTE - ARVORE OU VEGETACAO
19344660_18269117	GOIANA	04/02/2025 19:08	04/02/2025 23:23	TEJUCUPAPO	INTERNO - NAO PROGRAMADA - MEIO AMBIENTE - DESCARGA ATMOSFERICA
19348976_18265285	PAULISTA	06/02/2025 07:52	07/02/2025 21:40	PAU AMARELO	INTERNO - NAO PROGRAMADA - MEIO AMBIENTE - VENTO
19349456_18265874	BREJO DA MADRE DE DEUS	06/02/2025 09:44	07/02/2025 12:24	SANTA CRUZ DO CAPIBARIBE	INTERNO - NAO PROGRAMADA - MEIO AMBIENTE - VENTO
19340409_18262022	IGARASSU	03/02/2025 07:01	03/02/2025 09:28	IGARASSU	INTERNO - NAO PROGRAMADA - MEIO AMBIENTE - ARVORE OU VEGETACAO
19345329_18259212	BELEM DE MARIA	05/02/2025 06:21	05/02/2025 15:00	CUPIRA	INTERNO - NAO PROGRAMADA - MEIO AMBIENTE - ARVORE OU VEGETACAO
19351399_18265494	PALMARES	06/02/2025 20:06	07/02/2025 10:55	PALMARES	INTERNO - NAO PROGRAMADA - MEIO AMBIENTE - ARVORE OU VEGETACAO
19350152_18264367	CABO DE SANTO AGOSTINHO	06/02/2025 12:43	06/02/2025 19:10	IPOJUCA	INTERNO - NAO PROGRAMADA - MEIO AMBIENTE - ARVORE OU VEGETACAO
19344309_18263089	BELEM DE MARIA	04/02/2025 17:07	06/02/2025 13:06	CATENDE	INTERNO - NAO PROGRAMADA - MEIO AMBIENTE - DESCARGA ATMOSFERICA
19342380_18261647	CARPINA	04/02/2025 01:13	04/02/2025 14:01	CARPINA	INTERNO - NAO PROGRAMADA - MEIO AMBIENTE - DESCARGA ATMOSFERICA
19350358_18264387	DORMENTES	06/02/2025 13:48	06/02/2025 19:31	AFRANIO	INTERNO - NAO PROGRAMADA - MEIO AMBIENTE - VENTO
19347217_18261898	PAULISTA	05/02/2025 15:14	06/02/2025 02:20	PAU AMARELO	INTERNO - NAO PROGRAMADA - MEIO AMBIENTE - ARVORE OU VEGETACAO
19344930_18280119	IGARASSU	04/02/2025 21:26	04/02/2025 23:55	IGARASSU	INTERNO - NAO PROGRAMADA - MEIO AMBIENTE - DESCARGA ATMOSFERICA
19344273_18258262	CAMOCIM DE SAO FELIX	04/02/2025 16:52	04/02/2025 18:50	CAMOCIM DE SAO FELIX	INTERNO - NAO PROGRAMADA - MEIO AMBIENTE - DESCARGA ATMOSFERICA
19349257_18263090	GRAVATA	06/02/2025 08:56	06/02/2025 12:45	GRAVATA	INTERNO - NAO PROGRAMADA - MEIO AMBIENTE - VENTO
19343491_18257125	RECIFE	04/02/2025 11:44	04/02/2025 12:15	ESTANCIA	INTERNO - NAO PROGRAMADA - MEIO AMBIENTE - ARVORE OU VEGETACAO
19345681_18259562	RECIFE	05/02/2025 08:40	05/02/2025 08:45	IBURA	INTERNO - NAO PROGRAMADA - MEIO AMBIENTE - ARVORE OU VEGETACAO
19345681_18259562	RECIFE	05/02/2025 08:40	05/02/2025 11:16	IBURA	INTERNO - NAO PROGRAMADA - MEIO AMBIENTE - ARVORE OU VEGETACAO
19345912_18259910	RECIFE	05/02/2025 11:14	05/02/2025 13:33	MACAXEIRA	INTERNO - NAO PROGRAMADA - MEIO AMBIENTE - ARVORE OU VEGETACAO
19342389_18256104	ITAMARACA	03/02/2025 23:27	04/02/2025 02:00	ITAMARACA	INTERNO - NAO PROGRAMADA - MEIO AMBIENTE - ARVORE OU VEGETACAO
19345171_18259770	RECIFE	05/02/2025 01:28	05/02/2025 12:40	IBURA	INTERNO - NAO PROGRAMADA - MEIO AMBIENTE - ARVORE OU VEGETACAO
19345795_18267715	BONITO	05/02/2025 09:06	05/02/2025 16:00	BONITO	INTERNO - NAO PROGRAMADA - MEIO AMBIENTE - ARVORE OU VEGETACAO
19345681_18259562	RECIFE	05/02/2025 08:40	05/02/2025 16:31	IBURA	INTERNO - NAO PROGRAMADA - MEIO AMBIENTE - ARVORE OU VEGETACAO
19345329_18259226	BELEM DE MARIA	05/02/2025 07:34	05/02/2025 09:24	CATENDE	INTERNO - NAO PROGRAMADA - MEIO AMBIENTE - ARVORE OU VEGETACAO
19341788_18255278	SIRINHAEM	03/02/2025 16:59	03/02/2025 18:31	RIO FORMOSO	INTERNO - NAO PROGRAMADA - MEIO AMBIENTE - ARVORE OU VEGETACAO
19347221_18260999	BELO JARDIM	05/02/2025 15:01	05/02/2025 18:54	BELO JARDIM	INTERNO - NAO PROGRAMADA - MEIO AMBIENTE - ARVORE OU VEGETACAO
19347829_18261605	PAULISTA	05/02/2025 18:40	06/02/2025 01:14	PAU AMARELO	INTERNO - NAO PROGRAMADA - MEIO AMBIENTE - ARVORE OU VEGETACAO
19348183_18261482	GOIANA	05/02/2025 17:59	05/02/2025 21:43	TEJUCUPAPO	INTERNO - NAO PROGRAMADA - MEIO AMBIENTE - ARVORE OU VEGETACAO
19351296_18265398	CABO DE SANTO AGOSTINHO	07/02/2025 08:46	07/02/2025 09:15	PIRAPAMA I	INTERNO - NAO PROGRAMADA - MEIO AMBIENTE - ARVORE OU VEGETACAO
19344185_18258381	OLINDA	04/02/2025 16:14	04/02/2025 19:30	OLINDA	INTERNO - NAO PROGRAMADA - MEIO AMBIENTE - ARVORE OU VEGETACAO
19351433_18265265	PANELAS	06/02/2025 20:21	07/02/2025 14:30	CUPIRA	INTERNO - NAO PROGRAMADA - MEIO AMBIENTE - ARVORE OU VEGETACAO
19348106_18262567	ANGELIM	05/02/2025 20:41	06/02/2025 08:00	ANGELIM	INTERNO - NAO PROGRAMADA - MEIO AMBIENTE - ARVORE OU VEGETACAO
19351434_18264835	BOM CONSELHO	06/02/2025 20:21	08/02/2025 18:00	BOM CONSELHO	INTERNO - NAO PROGRAMADA - MEIO AMBIENTE - ARVORE OU VEGETACAO
19345216_18259343	SÃO LOURENÇO DA MATA	05/02/2025 03:16	05/02/2025 10:36	TABATINGA	INTERNO - NAO PROGRAMADA - MEIO AMBIENTE - ARVORE OU VEGETACAO
19347562_18261245	RECIFE	05/02/2025 18:26	06/02/2025 05:50	BOA VISTA	INTERNO - NAO PROGRAMADA - MEIO AMBIENTE - ARVORE OU VEGETACAO
19351296_18265483	CABO DE SANTO AGOSTINHO	07/02/2025 09:15	07/02/2025 11:34	PIRAPAMA I	INTERNO - NAO PROGRAMADA - MEIO AMBIENTE - ARVORE OU VEGETACAO
19347524_18260980	GOIANA	05/02/2025 16:41	06/02/2025 18:34	TEJUCUPAPO	INTERNO - NAO PROGRAMADA - MEIO AMBIENTE - ARVORE OU VEGETACAO
19351192_18264586	BONITO	06/02/2025 18:44	08/02/2025 12:06	PALMARES	INTERNO - NAO PROGRAMADA - MEIO AMBIENTE - ARVORE OU VEGETACAO
19343360_18258917	TRACUNHAEM	04/02/2025 13:10	04/02/2025 13:30	NAZARE DA MATA	INTERNO - NAO PROGRAMADA - MEIO AMBIENTE - ARVORE OU VEGETACAO
19347897_18271113	GARANHUNS	05/02/2025 19:06	06/02/2025 00:35	GARANHUNS	INTERNO - NAO PROGRAMADA - MEIO AMBIENTE - ARVORE OU VEGETACAO
19343975_18259389	BONITO	04/02/2025 14:32	05/02/2025 08:30	CAMOCIM DE SAO FELIX	INTERNO - NAO PROGRAMADA - MEIO AMBIENTE - ARVORE OU VEGETACAO
19343491_18257125	RECIFE	04/02/2025 11:44	04/02/2025 17:40	ESTANCIA	INTERNO - NAO PROGRAMADA - MEIO AMBIENTE - ARVORE OU VEGETACAO
19347210_18260624	RECIFE	05/02/2025 15:11	05/02/2025 15:34	SANTO AMARO	INTERNO - NAO PROGRAMADA - MEIO AMBIENTE - ARVORE OU VEGETACAO
19346389_18261784	POMBOS	05/02/2025 11:30	06/02/2025 01:50	VITORIA DE SANTO ANTAO	INTERNO - NAO PROGRAMADA - MEIO AMBIENTE - ARVORE OU VEGETACAO
19351361_18264797	ESCADA	06/02/2025 19:49	07/02/2025 10:40	ESCADA	INTERNO - NAO PROGRAMADA - MEIO AMBIENTE - ARVORE OU VEGETACAO
19350182_18264206	ARARIPINA	06/02/2025 12:53	06/02/2025 17:40	ARARIPINA	INTERNO - NAO PROGRAMADA - MEIO AMBIENTE - ARVORE OU VEGETACAO
19344557_18259535	RECIFE	04/02/2025 18:25	04/02/2025 23:58	IBURA	INTERNO - NAO PROGRAMADA - MEIO AMBIENTE - ARVORE OU VEGETACAO
19342589_18257214	TIMBAUBA	04/02/2025 06:24	04/02/2025 11:15	TIMBAUBA	INTERNO - NAO PROGRAMADA - MEIO AMBIENTE - ARVORE OU VEGETACAO
19341697_18255554	OLINDA	03/02/2025 16:28	03/02/2025 22:08	SAO BENEDITO	INTERNO - NAO PROGRAMADA - MEIO AMBIENTE - ARVORE OU VEGETACAO
19345324_18260420	SERRA TALHADA	05/02/2025 06:19	05/02/2025 14:15	SERRA TALHADA	INTERNO - NAO PROGRAMADA - MEIO AMBIENTE - ARVORE OU VEGETACAO
19349120_18263970	GLORIA DO GOITA	06/02/2025 08:28	08/02/2025 22:01	GLORIA DO GOITA	INTERNO - NAO PROGRAMADA - MEIO AMBIENTE - ARVORE OU VEGETACAO
19345625_18280071	SERTANIA	05/02/2025 08:25	05/02/2025 12:50	SERTANIA	INTERNO - NAO PROGRAMADA - MEIO AMBIENTE - ARVORE OU VEGETACAO
19344650_18259198	LIMOERO	04/02/2025 19:01	05/02/2025 07:50	LIMOERO	INTERNO - NAO PROGRAMADA - MEIO AMBIENTE - ARVORE OU VEGETACAO
19349631_18263655	RIACHO DAS ALMAS	06/02/2025 10:24	06/02/2025 15:05	RIACHO DAS ALMAS	INTERNO - NAO PROGRAMADA - MEIO AMBIENTE - ARVORE OU VEGETACAO
19347074_18265105	RECIFE	07/02/2025 00:00	07/02/2025 00:30	XANGANA	INTERNO - NAO PROGRAMADA - MEIO AMBIENTE - ARVORE OU VEGETACAO
19342094_18255753	IPOJUCA	03/02/2025 18:24	03/02/2025 21:43	IPOJUCA	INTERNO - NAO PROGRAMADA - MEIO AMBIENTE - ARVORE OU VEGETACAO
19346480_18261218	IPOJUCA	05/02/2025 11:54	05/02/2025 23:15	PORTO DE GALINHAS	INTERNO - NAO PROGRAMADA - MEIO AMBIENTE - ARVORE OU VEGETACAO
19347108_18261531	ARARIPINA	05/02/2025 14:45	05/02/2025 21:37	ARARIPINA	INTERNO - NAO PROGRAMADA - MEIO AMBIENTE - ARVORE OU VEGETACAO
19348915_18264104	PEDRA	05/02/2025 17:56	06/02/2025 17:52	VENTUROSA	INTERNO - NAO PROGRAMADA - MEIO AMBIENTE - ARVORE OU VEGETACAO
19342309_18255827	RECIFE	03/02/2025 22:06	04/02/2025 00:28	PARTIBITE I	INTERNO - NAO PROGRAMADA - MEIO AMBIENTE - ARVORE OU VEGETACAO
19348223_18261533	RECIFE	05/02/2025 22:16	06/02/2025 19:42	JOAO DE BARROS	INTERNO - NAO PROGRAMADA - MEIO AMBIENTE - ARVORE OU VEGETACAO
19344882_18261994	RIO FORMOSO	04/02/2025 20:51	05/02/2025 07:10	RIO FORMOSO	INTERNO - NAO PROGRAMADA - MEIO AMBIENTE - ARVORE OU VEGETACAO
19347587_18261354	CASINHAS	05/02/2025 17:11	05/02/2025 19:40	SURUBIM	INTERNO - NAO PROGRAMADA - MEIO AMBIENTE - ARVORE OU VEGETACAO
19348780_18263985	ALIANCA	06/02/2025 11:05	06/02/2025 12:10	TIMBAUBA	INTERNO - NAO PROGRAMADA - MEIO AMBIENTE - ARVORE OU VEGETACAO
19351296_18264392	CABO DE SANTO AGOSTINHO	06/02/2025 19:22	06/02/2025 22:35	PIRAPAMA I	INTERNO - NAO PROGRAMADA - MEIO AMBIENTE - ARVORE OU VEGETACAO
19345193_18258944	RECIFE	05/02/2025 02:25	05/02/2025 15:20	TABATINGA	INTERNO - NAO PROGRAMADA - MEIO AMBIENTE - ARVORE OU VEGETACAO
19350426_18265029	VITORIA DE SANTO ANTAO	06/02/2025 14:08	07/02/2025 17:15	VITORIA DE SANTO ANTAO II	INTERNO - NAO PROGRAMADA - MEIO AMBIENTE - ARVORE OU VEGETACAO
19347940_18261420	SERRA TALHADA	05/02/2025 20:49	06/02/2025 01:29	SERRA TALHADA	INTERNO - NAO PROGRAMADA - MEIO AMBIENTE - DESCARGA ATMOSFERICA
19347682_18261826	FLORES	05/02/2025 17:48	06/02/2025 02:50	AFOGADOS DA INGAZEIRA	INTERNO - NAO PROGRAMADA - MEIO AMBIENTE - DESCARGA ATMOSFERICA
19351115_18264967	ALIANCA	06/02/2025 18:16	07/02/2025 09:40	VICENCIA	INTERNO - NAO PROGRAMADA - MEIO AMBIENTE - DESCARGA ATMOSFERICA
19346058_18260720	SAIRE	05/02/2025 10:06	05/02/2025 21:41	GRAVATA	INTERNO - NAO PROGRAMADA - MEIO AMBIENTE - DESCARGA ATMOSFERICA
19348345_18261757	PETROLINA	05/02/2025 22:58	06/02/2025 00:49	PETROLINA I	INTERNO - NAO PROGRAMADA - MEIO AMBIENTE - DESCARGA ATMOSFERICA
19344356_18258934	MACAPARANA	04/02/2025 17:29	05/02/2025 11:58	TIMBAUBA	INTERNO - NAO PROGRAMADA - MEIO AMBIENTE - DESCARGA ATMOSFERICA
19350351_18263908	SURUBIM	06/02/2025 13:47	06/02/2025 16:20	SURUBIM	INTERNO - NAO PROGRAMADA - MEIO AMBIENTE - DESCARGA ATMOSFERICA
19348345_18261757	PETROLINA	05/02/2025 22:58	06/02/2025 01:02	JOAO AVELAR	INTERNO - NAO PROGRAMADA - MEIO AMBIENTE - DESCARGA ATMOSFERICA
19345134_18260414	JOAO ALFREDO	04/02/2025 23:32	05/02/2025 11:20	LIMOERO	INTERNO - NAO PROGRAMADA - MEIO AMBIENTE - DESCARGA ATMOSFERICA
19342983_18257743	VITORIA DE SANTO ANTAO	04/02/2025 09:13	04/02/2025 11:45	VITORIA DE SANTO ANTAO	INTERNO - NAO PROGRAMADA - MEIO AMBIENTE - DESCARGA ATMOSFERICA
19351635_18264938	BEZERROS	06/02/2025 23:44	07/02/2025 02:56	BEZERROS	INTERNO - NAO PROGRAMADA - MEIO AMBIENTE - DESCARGA ATMOSFERICA
19343560_18261770	AGUAS BELAS	05/02/2025 17:17	06/02/2025 03:10	BUIQUE	INTERNO - NAO PROGRAMADA - MEIO AMBIENTE - DESCARGA ATMOSFERICA
19340883_18254647	RECIFE	03/02/2025 13:34	03/02/2025 17:30	ESTANCIA	INTERNO - NAO PROGRAMADA - MEIO AMBIENTE - DESCARGA ATMOSFERICA
19350039_18280542	BELO JARDIM	06/02/2025 12:08	07/02/2025 13:40	BELO JARDIM	INTERNO - NAO PROGRAMADA - MEIO AMBIENTE - DESCARGA ATMOSFERICA
19345674_18298351	BREJO DA MADRE DE DEUS	05/02/2025 09:55	05/02/2025 16:10	SANTA CRUZ DO CAPIBARIBE	INTERNO - NAO PROGRAMADA - MEIO AMBIENTE - DESCARGA ATMOSFERICA
19345336_18308038	ALIANCA	05/02/2025 06:24	05/02/2025 13:05	CONDADO	INTERNO - NAO PROGRAMADA - MEIO AMBIENTE - DESCARGA ATMOSFERICA
19349925_18264806	SANTA MARIA DA BOA VISTA	06/02/2025 11:35	07/02/2025 17:30	SANTA MARIA DA BOA VISTA	INTERNO - NAO PROGRAMADA - MEIO AMBIENTE - DESCARGA ATMOSFERICA
19350351_18263908	SURUBIM	06/02/2025 13:47	06/02/2025 16:05	SURUBIM	INTERNO - NAO PROGRAMADA - MEIO AMBIENTE - DESCARGA ATMOSFERICA
19349141_18265378	GRAVATA	06/02/2025 08:32	06/02/2025 16:04	GRAVATA	INTERNO - NAO PROGRAMADA - MEIO AMBIENTE - DESCARGA ATMOSFERICA
19348995_18263571	GAMELEIRA	06/02/2025 07:57	06/02/2025 15:00	JOSE MARIANO	INTERNO - NAO PROGRAMADA - MEIO AMBIENTE - DESCARGA ATMOSFERICA
19347673_18263482	BARRA DE GUABIRABA	05/02/2025			

19345674_18298355	BREJO DA MADRE DE DEUS	05/02/2025 10:01	05/02/2025 16:15	SANTA CRUZ DO CAPIBARIBE	INTERNO - NAO PROGRAMADA - MEIO AMBIENTE - DESCARGA ATMOSFERICA
19347309_18261670	DORMENTES	05/02/2025 15:41	05/02/2025 22:04	AFRANIO	INTERNO - NAO PROGRAMADA - MEIO AMBIENTE - DESCARGA ATMOSFERICA
19347500_18263297	BUIQUE	05/02/2025 16:38	06/02/2025 13:00	BUIQUE	INTERNO - NAO PROGRAMADA - MEIO AMBIENTE - DESCARGA ATMOSFERICA
19345827_18279867	ARARIPINA	05/02/2025 09:13	05/02/2025 15:25	ARARIPINA	INTERNO - NAO PROGRAMADA - MEIO AMBIENTE - DESCARGA ATMOSFERICA
19347702_18261620	BOM CONSELHO	05/02/2025 17:55	05/02/2025 23:20	BREAJIA	INTERNO - NAO PROGRAMADA - MEIO AMBIENTE - DESCARGA ATMOSFERICA
19344721_18258725	ESCADA	04/02/2025 19:33	04/02/2025 22:35	ESCADA	INTERNO - NAO PROGRAMADA - MEIO AMBIENTE - DESCARGA ATMOSFERICA
19348477_18261672	JABOATAO DOS GUARARAPES	06/02/2025 00:07	06/02/2025 01:38	JABOATAO	INTERNO - NAO PROGRAMADA - MEIO AMBIENTE - EROSAO
19346090_18261148	VITORIA DE SANTO ANTAO	05/02/2025 17:47	05/02/2025 17:56	VITORIA DE SANTO ANTAO	INTERNO - NAO PROGRAMADA - MEIO AMBIENTE - VENTO
19348167_18261447	PETROLINA	05/02/2025 21:27	05/02/2025 22:05	MOO AVELAR	INTERNO - NAO PROGRAMADA - MEIO AMBIENTE - VENTO
19348478_18261673	CABO DE SANTO AGOSTINHO	06/02/2025 00:07	06/02/2025 00:17	PIRAPAMA I	INTERNO - NAO PROGRAMADA - MEIO AMBIENTE - VENTO
19345354_18277318	RIO FORMOSO	05/02/2025 06:37	05/02/2025 07:41	RIO FORMOSO	INTERNO - NAO PROGRAMADA - MEIO AMBIENTE - VENTO
19344533_18271691	LAGOA DO CARRO	04/02/2025 18:26	05/02/2025 09:15	CARPINA	INTERNO - NAO PROGRAMADA - MEIO AMBIENTE - VENTO
19347528_18262844	GOIANA	05/02/2025 16:48	06/02/2025 10:49	GOIANA	INTERNO - NAO PROGRAMADA - MEIO AMBIENTE - VENTO
19342405_18256218	VITORIA DE SANTO ANTAO	03/02/2025 23:53	04/02/2025 04:45	VITORIA DE SANTO ANTAO	INTERNO - NAO PROGRAMADA - MEIO AMBIENTE - VENTO
19345273_18260063	RECIFE	05/02/2025 06:01	05/02/2025 12:10	RIO JORDAO	INTERNO - NAO PROGRAMADA - MEIO AMBIENTE - VENTO
19342350_18256142	RECIFE	03/02/2025 22:26	04/02/2025 03:40	SANTA AMARO	INTERNO - NAO PROGRAMADA - MEIO AMBIENTE - VENTO
19346110_18260016	SANTA CRUZ DO CAPIBARIBE	05/02/2025 10:19	05/02/2025 11:45	SANTA CRUZ DO CAPIBARIBE	INTERNO - NAO PROGRAMADA - MEIO AMBIENTE - VENTO
19343386_18257291	RECIFE	04/02/2025 11:12	04/02/2025 17:30	RIO JORDAO	INTERNO - NAO PROGRAMADA - MEIO AMBIENTE - VENTO
19345368_18261686	CARUARU	05/02/2025 06:45	05/02/2025 21:48	CAMPUS	INTERNO - NAO PROGRAMADA - MEIO AMBIENTE - VENTO
19350579_18264901	GAMELEIRA	06/02/2025 14:52	07/02/2025 04:40	PALMARES	INTERNO - NAO PROGRAMADA - MEIO AMBIENTE - VENTO
19344324_18258176	TRACUNHAEM	04/02/2025 17:16	04/02/2025 23:35	CONDADO	INTERNO - NAO PROGRAMADA - MEIO AMBIENTE - VENTO
19345572_18260577	SAO JOSE DA COROA GRANDE	05/02/2025 08:08	05/02/2025 15:56	BARREIROS	INTERNO - NAO PROGRAMADA - MEIO AMBIENTE - VENTO
19347208_18263005	JATUBA	05/02/2025 15:12	06/02/2025 16:20	PESQUEIRA	INTERNO - NAO PROGRAMADA - MEIO AMBIENTE - VENTO
19344774_18258832	LIMOEIRO	04/02/2025 19:54	04/02/2025 22:00	LIMOEIRO	INTERNO - NAO PROGRAMADA - MEIO AMBIENTE - VENTO
19347749_18261704	BELO JARDIM	05/02/2025 18:11	06/02/2025 00:40	BELO JARDIM	INTERNO - NAO PROGRAMADA - MEIO AMBIENTE - VENTO
19351592_18265030	OLINDA	06/02/2025 22:53	07/02/2025 02:50	SAO BENEDITO	INTERNO - NAO PROGRAMADA - MEIO AMBIENTE - VENTO
19347791_18278496	SANTA MARIA DA BOA VISTA	05/02/2025 18:25	06/02/2025 07:56	SANTA MARIA DA BOA VISTA	INTERNO - NAO PROGRAMADA - MEIO AMBIENTE - VENTO
19343920_18259159	AGUAS BELAS	04/02/2025 14:08	05/02/2025 16:20	AGUAS BELAS	INTERNO - NAO PROGRAMADA - MEIO AMBIENTE - VENTO
19346507_18261479	MACAPARANA	05/02/2025 11:59	05/02/2025 21:23	MACAPARANA	INTERNO - NAO PROGRAMADA - MEIO AMBIENTE - VENTO
19349065_18268149	INAJA	06/02/2025 08:14	06/02/2025 18:29	INAJA	INTERNO - NAO PROGRAMADA - MEIO AMBIENTE - VENTO
19346777_18240362	LIMOEIRO	05/02/2025 13:13	05/02/2025 14:25	LIMOEIRO	INTERNO - NAO PROGRAMADA - MEIO AMBIENTE - VENTO
19350903_18263956	AMARAJI	06/02/2025 16:43	06/02/2025 19:00	JOSE MARIANO	INTERNO - NAO PROGRAMADA - MEIO AMBIENTE - VENTO
19349366_18264812	PEDRAS DE FOGO	06/02/2025 09:20	06/02/2025 23:40	ORATORIO	INTERNO - NAO PROGRAMADA - MEIO AMBIENTE - VENTO
19351134_18265069	AGUA PRETA	06/02/2025 18:22	07/02/2025 03:05	PALMARES	INTERNO - NAO PROGRAMADA - MEIO AMBIENTE - VENTO
19349168_18299439	GRAVATA	06/02/2025 08:38	06/02/2025 14:40	GRAVATA II	INTERNO - NAO PROGRAMADA - MEIO AMBIENTE - VENTO
19350040_18264062	OLINDA	06/02/2025 12:08	06/02/2025 16:45	OLINDA	INTERNO - NAO PROGRAMADA - MEIO AMBIENTE - VENTO
19349852_18268219	BELO JARDIM	06/02/2025 11:17	08/02/2025 07:50	PESQUEIRA	INTERNO - NAO PROGRAMADA - MEIO AMBIENTE - VENTO
19351134_18265067	AGUA PRETA	06/02/2025 18:22	07/02/2025 03:05	PALMARES	INTERNO - NAO PROGRAMADA - MEIO AMBIENTE - VENTO
19349882_18264590	SAO JOAQUIM DO MONTE	06/02/2025 11:24	06/02/2025 18:40	CUPIRA	INTERNO - NAO PROGRAMADA - MEIO AMBIENTE - VENTO
19343291_18265859	BOM JARDIM	04/02/2025 10:38	04/02/2025 11:25	BOM JARDIM	INTERNO - NAO PROGRAMADA - MEIO AMBIENTE - ARVORE OU VEGETACAO
19350930_18266358	BUIQUE	06/02/2025 16:58	07/02/2025 09:10	BUIQUE	INTERNO - NAO PROGRAMADA - MEIO AMBIENTE - ARVORE OU VEGETACAO
19350842_18265360	CARUARU	06/02/2025 16:14	07/02/2025 09:24	CAMPUS	INTERNO - NAO PROGRAMADA - MEIO AMBIENTE - ARVORE OU VEGETACAO
19344691_18260587	JOAO ALFREDO	04/02/2025 19:14	06/02/2025 21:35	BOM JARDIM	INTERNO - NAO PROGRAMADA - MEIO AMBIENTE - ARVORE OU VEGETACAO
19342952_18270360	PALMEIRINA	04/02/2025 09:00	04/02/2025 17:29	ANGELIM	INTERNO - NAO PROGRAMADA - MEIO AMBIENTE - ARVORE OU VEGETACAO
19343294_18257090	CANHOTINHO	04/02/2025 10:37	04/02/2025 13:43	QUIPAPA	INTERNO - NAO PROGRAMADA - MEIO AMBIENTE - ARVORE OU VEGETACAO
19351576_18265542	TAQUARITINGA DO NORTE	06/02/2025 22:32	07/02/2025 12:02	TORITAMA	INTERNO - NAO PROGRAMADA - MEIO AMBIENTE - ARVORE OU VEGETACAO
19342898_18256761	IPOJUCA	04/02/2025 10:16	04/02/2025 15:10	IPOJUCA	INTERNO - NAO PROGRAMADA - MEIO AMBIENTE - ARVORE OU VEGETACAO
19345359_18281506	SAO LOURENCO DA MATA	05/02/2025 06:37	05/02/2025 10:30	TABATINGA	INTERNO - NAO PROGRAMADA - MEIO AMBIENTE - ARVORE OU VEGETACAO
19342309_18256257	RECIFE	04/02/2025 05:40	04/02/2025 09:13	TABATINGA	INTERNO - NAO PROGRAMADA - MEIO AMBIENTE - ARVORE OU VEGETACAO
19344323_18258505	PALMARES	04/02/2025 17:12	04/02/2025 20:40	PALMARES	INTERNO - NAO PROGRAMADA - MEIO AMBIENTE - ARVORE OU VEGETACAO
19346915_18262274	BODOCO	05/02/2025 13:56	06/02/2025 09:35	PARNAMIRIM	INTERNO - NAO PROGRAMADA - MEIO AMBIENTE - VENTO
19344907_18258801	OROBO	04/02/2025 21:11	04/02/2025 23:45	BOM JARDIM	INTERNO - NAO PROGRAMADA - MEIO AMBIENTE - VENTO
19347739_18271854	SAO LOURENCO DA MATA	05/02/2025 18:08	06/02/2025 08:20	GLORIA DO GOITA	INTERNO - NAO PROGRAMADA - MEIO AMBIENTE - ARVORE OU VEGETACAO
19345835_18281738	ITAMARACA	05/02/2025 09:16	05/02/2025 12:36	ITAPISSUMA	INTERNO - NAO PROGRAMADA - MEIO AMBIENTE - ARVORE OU VEGETACAO
19347572_18263575	BELO JARDIM	05/02/2025 17:07	06/02/2025 16:53	BOM JARDIM	INTERNO - NAO PROGRAMADA - MEIO AMBIENTE - ARVORE OU VEGETACAO
19342674_18256941	RECIFE	04/02/2025 07:11	04/02/2025 10:20	ILHA DO RETIRO	INTERNO - NAO PROGRAMADA - MEIO AMBIENTE - DESCARGA ATMOSFERICA
19347725_18261718	ITAIBA	05/02/2025 18:03	06/02/2025 00:20	AGUAS BELAS	INTERNO - NAO PROGRAMADA - MEIO AMBIENTE - DESCARGA ATMOSFERICA
19343600_18258110	LAJEDO	04/02/2025 12:14	04/02/2025 17:15	LAJEDO	INTERNO - NAO PROGRAMADA - MEIO AMBIENTE - DESCARGA ATMOSFERICA
19351635_18264938	BEZERRAS	06/02/2025 23:44	07/02/2025 01:05	RIACHO DAS ALMAS	INTERNO - NAO PROGRAMADA - MEIO AMBIENTE - DESCARGA ATMOSFERICA
19346524_18261130	INGAZEIRA	05/02/2025 12:03	05/02/2025 17:00	AFOGADOS DA INGAZEIRA	INTERNO - NAO PROGRAMADA - MEIO AMBIENTE - VENTO
19346720_18260457	OURICURI	05/02/2025 12:54	05/02/2025 15:40	OURICURI	INTERNO - NAO PROGRAMADA - MEIO AMBIENTE - ARVORE OU VEGETACAO
19346129_18259720	RECIFE	05/02/2025 10:25	05/02/2025 14:07	JOAO DE BARROS	INTERNO - NAO PROGRAMADA - MEIO AMBIENTE - ARVORE OU VEGETACAO
19341952_18255719	IGARASSU	03/02/2025 17:52	03/02/2025 20:07	IGARASSU	INTERNO - NAO PROGRAMADA - MEIO AMBIENTE - DESCARGA ATMOSFERICA
19344761_18258665	TAQUARITINGA DO NORTE	04/02/2025 19:48	04/02/2025 22:45	TORITAMA	INTERNO - NAO PROGRAMADA - MEIO AMBIENTE - DESCARGA ATMOSFERICA
19347917_18263025	POMBOS	05/02/2025 19:13	06/02/2025 11:20	VITORIA DE SANTO ANTAO II	INTERNO - NAO PROGRAMADA - MEIO AMBIENTE - DESCARGA ATMOSFERICA
19344828_18258960	IPOJUCA	04/02/2025 20:17	05/02/2025 01:10	IPOJUCA	INTERNO - NAO PROGRAMADA - MEIO AMBIENTE - DESCARGA ATMOSFERICA
19350785_18289645	PEDRA	06/02/2025 15:58	07/02/2025 09:33	VENTUROSA	INTERNO - NAO PROGRAMADA - MEIO AMBIENTE - DESCARGA ATMOSFERICA
19342984_18256999	ITAPISSUMA	04/02/2025 09:14	04/02/2025 11:20	ITAPISSUMA	INTERNO - NAO PROGRAMADA - MEIO AMBIENTE - VENTO
19343009_18259067	RECIFE	04/02/2025 09:22	04/02/2025 21:22	TAMARINEIRA	INTERNO - NAO PROGRAMADA - MEIO AMBIENTE - VENTO
19344007_18259217	CAPOEIRAS	04/02/2025 14:47	05/02/2025 07:53	LAJEDO	INTERNO - NAO PROGRAMADA - MEIO AMBIENTE - ARVORE OU VEGETACAO
19344385_18258854	FERREIROS	04/02/2025 17:38	04/02/2025 23:46	TIMBAUBA	INTERNO - NAO PROGRAMADA - MEIO AMBIENTE - ARVORE OU VEGETACAO
19342665_18256839	SAO JOAO	04/02/2025 07:04	04/02/2025 10:30	HELIOPOLIS	INTERNO - NAO PROGRAMADA - MEIO AMBIENTE - ARVORE OU VEGETACAO
19351089_18264836	VENTUROSA	06/02/2025 18:04	07/02/2025 01:42	PESQUEIRA	INTERNO - NAO PROGRAMADA - MEIO AMBIENTE - ARVORE OU VEGETACAO
19343291_18257065	BOM JARDIM	04/02/2025 11:33	05/02/2025 19:25	BOM JARDIM	INTERNO - NAO PROGRAMADA - MEIO AMBIENTE - ARVORE OU VEGETACAO
19345348_18259225	SAO JOAO	05/02/2025 06:30	05/02/2025 08:24	HELIOPOLIS	INTERNO - NAO PROGRAMADA - MEIO AMBIENTE - ARVORE OU VEGETACAO
19345155_18259323	TRIUNFO	05/02/2025 00:37	05/02/2025 08:30	FLORES	INTERNO - NAO PROGRAMADA - MEIO AMBIENTE - ARVORE OU VEGETACAO
19343599_18257409	PAUDALHO	04/02/2025 12:14	04/02/2025 16:25	PAUDALHO	INTERNO - NAO PROGRAMADA - MEIO AMBIENTE - ARVORE OU VEGETACAO
19342358_18310583	RECIFE	03/02/2025 22:41	04/02/2025 00:25	SANTA AMARO	INTERNO - NAO PROGRAMADA - MEIO AMBIENTE - ARVORE OU VEGETACAO
19345162_18260104	ITAMBE	05/02/2025 00:59	05/02/2025 10:05	ORATORIO	INTERNO - NAO PROGRAMADA - MEIO AMBIENTE - VENTO
19347528_18262836	GOIANA	05/02/2025 16:48	06/02/2025 15:56	GOIANA	INTERNO - NAO PROGRAMADA - MEIO AMBIENTE - VENTO
19347444_18261371	JATUBA	05/02/2025 16:19	05/02/2025 20:00	BREJO DA MADRE DE DEUS	INTERNO - NAO PROGRAMADA - MEIO AMBIENTE - VENTO
19341306_18256441	IGARASSU	03/02/2025 13:31	03/02/2025 16:40	CRUZ DE REBOUCAS	INTERNO - NAO PROGRAMADA - MEIO AMBIENTE - ARVORE OU VEGETACAO
19342858_18273210	ITAMBE	04/02/2025 08:32	04/02/2025 10:30	ORATORIO	INTERNO - NAO PROGRAMADA - MEIO AMBIENTE - ARVORE OU VEGETACAO
19349705_18263207	IGARASSU	06/02/2025 10:43	06/02/2025 13:05	IGARASSU	INTERNO - NAO PROGRAMADA - MEIO AMBIENTE - ARVORE OU VEGETACAO
19342410_18265671	CHA DE ALEGRIA	04/02/2025 00:02	04/02/2025 09:43	SAO LOURENCO DA MATA	INTERNO - NAO PROGRAMADA - MEIO AMBIENTE - ARVORE OU VEGETACAO
19342678_18257816	GRAVATA	04/02/2025 07:15	04/02/2025 15:00	GRAVATA	INTERNO - NAO PROGRAMADA - MEIO AMBIENTE - ARVORE OU VEGETACAO
19350166_18268793	BELO JARDIM	06/02/2025 12:49	08/02/2025 13:52	BELO JARDIM	INTERNO - NAO PROGRAMADA - MEIO AMBIENTE - ARVORE OU VEGETACAO
19343602_18260827	BUENOS AIRES	05/02/2025 12:50	06/02/2025 13:12	VICENCIA	INTERNO - NAO PROGRAMADA - MEIO AMBIENTE - DESCARGA ATMOSFERICA
19343888_18258622	BONITO	04/02/2025 13:56	04/02/2025 22:10	BONITO	INTERNO - NAO PROGRAMADA - MEIO AMBIENTE - DESCARGA ATMOSFERICA
19345440_18259345	SAO JOAO	05/02/2025 07:21	05/02/2025 08:50	HELIOPOLIS	INTERNO - NAO PROGRAMADA - MEIO AMBIENTE - ARVORE OU VEGETACAO
19350195_18288568	OROBO	06/02/2025 12:58	06/02/2025 10:30	BOM JARDIM	INTERNO - NAO PROGRAMADA - MEIO AMBIENTE - ARVORE OU VEGETACAO
19349931_18275319	OLINDA	06/02/2025 11:38	06/02/2025 20:34	SAO BENEDITO	INTERNO - NAO PROGRAMADA - MEIO AMBIENTE - ARVORE OU VEGETACAO
19350894_18267002	PALMEIRINA	06/02/2025 16:33	07/02/2025 16:28	ANGELIM	INTERNO - NAO PROGRAMADA - MEIO AMBIENTE - DESCARGA ATMOSFERICA
19350816_18270198	CARUARU	06/02/2025 16:05	07/02/2025 12:05	CAMPUS	INTERNO - NAO PROGRAMADA - MEIO AMBIENTE - VENTO
19348531_18262307	OLINDA	06/02/2025 00:56	06/02/2025 10:30	SAO BENEDITO	INTERNO - NAO PROGRAMADA - MEIO AMBIENTE - ARVORE OU VEGETACAO
19345681_18259950	RECIFE	05/02/2025 11:17	05/02/2025 11:30	IBURA	INTERNO - NAO PROGRAMADA - MEIO AMBIENTE - ARVORE OU VEGETACAO
19344347_18258872	PAUDALHO	04/02/2025 17:26	04/02/2025 20:00	PAUDALHO	INTERNO - NAO PROGRAMADA - MEIO AMBIENTE - ARVORE OU VEGETACAO
19351296_18266316	CABO DE SANTO AGOSTINHO	07/02/2025 12:55	07/02/2025 13:00	PIRAPAMA I	INTERNO - NAO PROGRAMADA - MEIO AMBIENTE - ARVORE OU VEGETACAO
19351089_18264836	VENTUROSA	06/02/2025 18:04	07/02/2025 01:42	VENTUROSA	INTERNO - NAO PROGRAMADA - MEIO AMBIENTE - ARVORE OU VEGETACAO
19344557_18261900	RECIFE	06/02/2025 05:10	06/02/2025 05:13	IBURUA	INTERNO - NAO PROGRAMADA - MEIO AMBIENTE - ARVORE OU VEGETACAO
19348089_18261396	SERRA TALHADA	05/02/2025 19:18	06/02/2025 09:52	SERRA TALHADA	INTERNO - NAO PROGRAMADA - MEIO AMBIENTE - ARVORE OU VEGETACAO
19345198_18258955	PALMARES	05/02/2025 02:26	05/02/2025 04:35	PALMARES	INTERNO - NAO PROGRAMADA - MEIO AMBIENTE - ARVORE OU VEGETACAO
19348514_18261698	CABO DE SANTO AGOSTINHO	06/02/2025 00:40	06/02/2025 01:45	IPOJUCA	INTERNO - NAO PROGRAMADA - MEIO AMBIENTE - ARVORE OU VEGETACAO
19344813_18258577	PAUDALHO	04/02/2025 20:13	04/02/2025 23:30	SAO LOURENCO DA MATA	INTERNO - NAO PROGRAMADA - MEIO AMBIENTE - ARVORE OU VEGETACAO
19348089_18261396	SERRA TALHADA	05/02/2025 19:18	06/02/2025 07:31	SERRA TALHADA	INTERNO - NAO PROGRAMADA - MEIO AMBIENTE - ARVORE OU VEGETACAO
19342425_18256957	RECIFE	04/02/2025 00:29	04/02/2025 09:18	TAMARINEIRA	INTERNO - NAO PROGRAMADA - MEIO AMBIENTE - ARVORE OU VEGETACAO
19347598_18262046	PAULISTA	05/02/2025 17:13	06/02/2025 08:00	RIO DOCE	INTERNO - NAO PROGRAMADA - MEIO AMBIENTE - ARVORE OU VEGETACAO
19345866_18261825	BOM JARDIM	05/02/2025 09:23	05/02/2025 15:45	BOM JARDIM	INTERNO - NAO PROGRAMADA - MEIO AMBIENTE - ARVORE OU VEGETACAO
19345209_18258972	TAQUARITINGA DO NORTE	05/02/2025 02:49	05/02/2025 08:13	VERTENTES	INTERNO - NAO PROGRAMADA - MEIO AMBIENTE - ARVORE OU VEGETACAO
19342309_18256257	RECIFE	04/02/2025 05:40	04/02/2025 14:42	TABATINGA	INTERNO - NAO PROGRAMADA - MEIO AMBIENTE - ARVORE OU VEGETACAO
19345188_18263636	IGARASSU	06/02/2025 15:29	06/02/2025 15:45	ITAPISSUMA	INTERNO - NAO PROGRAMADA - MEIO AMBIENTE - ARVORE OU VEGETACAO
19348536_18263333	ABREU E LIMA	06/02/2025 01:02	06/02/2025 12:20	PARATIBE II	INTERNO - NAO PROGRAMADA - MEIO AMBIENTE - ARVORE OU VEGETACAO

19342111_18255815	RECIFE	03/02/2025 18:55	03/02/2025 20:50	JOAO DE BARROS	INTERNO - NAO PROGRAMADA - MEIO AMBIENTE - ARVORE OU VEGETACAO
19347210_18260624	RECIFE	05/02/2025 15:11	05/02/2025 15:34	JOAO DE BARROS	INTERNO - NAO PROGRAMADA - MEIO AMBIENTE - ARVORE OU VEGETACAO
19345329_18259226	BELEM DE MARIA	05/02/2025 07:34	05/02/2025 15:00	CATENDE	INTERNO - NAO PROGRAMADA - MEIO AMBIENTE - ARVORE OU VEGETACAO
19347825_18261782	LAGOA DO CARRO	05/02/2025 18:39	06/02/2025 09:50	CARPINA	INTERNO - NAO PROGRAMADA - MEIO AMBIENTE - ARVORE OU VEGETACAO
19351296_18265483	CABO DE SANTO AGOSTINHO	07/02/2025 09:15	07/02/2025 13:31	PIRAPAMA I	INTERNO - NAO PROGRAMADA - MEIO AMBIENTE - ARVORE OU VEGETACAO
19343787_18290188	PANELAS	04/02/2025 13:21	04/02/2025 18:05	CUPIRA	INTERNO - NAO PROGRAMADA - MEIO AMBIENTE - ARVORE OU VEGETACAO
19343411_18258322	CABO DE SANTO AGOSTINHO	04/02/2025 11:18	04/02/2025 17:55	IPOJUCA	INTERNO - NAO PROGRAMADA - MEIO AMBIENTE - ARVORE OU VEGETACAO
19346721_18263653	ITAMARACA	05/02/2025 12:55	06/02/2025 09:40	ITAMARACA	INTERNO - NAO PROGRAMADA - MEIO AMBIENTE - ARVORE OU VEGETACAO
19342791_18256863	PASSIRA	04/02/2025 08:08	04/02/2025 10:30	PASSIRA	INTERNO - NAO PROGRAMADA - MEIO AMBIENTE - ARVORE OU VEGETACAO
19341143_18255841	VIENCIA	03/02/2025 12:25	03/02/2025 21:37	NAZARE DA MATA	INTERNO - NAO PROGRAMADA - MEIO AMBIENTE - ARVORE OU VEGETACAO
19347074_18260839	RECIFE	05/02/2025 14:37	07/02/2025 00:40	CAXANGA	INTERNO - NAO PROGRAMADA - MEIO AMBIENTE - ARVORE OU VEGETACAO
19348753_18262187	PARAMATAMA	06/02/2025 06:40	06/02/2025 09:15	CAETES	INTERNO - NAO PROGRAMADA - MEIO AMBIENTE - ARVORE OU VEGETACAO
19348561_18263044	OLINDA	06/02/2025 01:47	06/02/2025 12:15	OLINDA	INTERNO - NAO PROGRAMADA - MEIO AMBIENTE - ARVORE OU VEGETACAO
19344359_18258208	RECIFE	04/02/2025 17:26	04/02/2025 19:21	CAMARAGIBE	INTERNO - NAO PROGRAMADA - MEIO AMBIENTE - ARVORE OU VEGETACAO
19349648_18265518	SAO JOSE DA COROIA GRANDE	06/02/2025 10:27	06/02/2025 11:40	BARREIROS	INTERNO - NAO PROGRAMADA - MEIO AMBIENTE - ARVORE OU VEGETACAO
19347563_18261043	RECIFE	05/02/2025 17:08	06/02/2025 15:50	JOAO DE BARROS	INTERNO - NAO PROGRAMADA - MEIO AMBIENTE - ARVORE OU VEGETACAO
19346187_18263996	ITAPISSUMA	05/02/2025 10:35	06/02/2025 15:30	TEJUCUPAPO	INTERNO - NAO PROGRAMADA - MEIO AMBIENTE - ARVORE OU VEGETACAO
19344557_18259535	RECIFE	04/02/2025 18:25	04/02/2025 20:36	PRAZERES	INTERNO - NAO PROGRAMADA - MEIO AMBIENTE - ARVORE OU VEGETACAO
19341909_18257656	PAUDALHO	03/02/2025 17:40	03/02/2025 22:23	PAUDALHO	INTERNO - NAO PROGRAMADA - MEIO AMBIENTE - ARVORE OU VEGETACAO
19346097_18260328	ABREU E LIMA	05/02/2025 14:00	05/02/2025 15:14	CRUZ DE REBOUCAS	INTERNO - NAO PROGRAMADA - MEIO AMBIENTE - ARVORE OU VEGETACAO
19344415_18259818	TAMANDARE	04/02/2025 17:48	05/02/2025 10:40	TAMANDARE	INTERNO - NAO PROGRAMADA - MEIO AMBIENTE - ARVORE OU VEGETACAO
19345616_18262338	ALAGOINHA	05/02/2025 09:41	05/02/2025 11:45	PESQUEIRA	INTERNO - NAO PROGRAMADA - MEIO AMBIENTE - ARVORE OU VEGETACAO
19340758_18277338	FERREIROS	03/02/2025 10:03	03/02/2025 11:01	TIMBAUBA	INTERNO - NAO PROGRAMADA - MEIO AMBIENTE - ARVORE OU VEGETACAO
19348154_18269266	AGUAS BELAS	05/02/2025 21:16	06/02/2025 11:04	AGUAS BELAS	INTERNO - NAO PROGRAMADA - MEIO AMBIENTE - ARVORE OU VEGETACAO
19349048_18263825	CARUARU	06/02/2025 08:11	06/02/2025 16:11	CAMPUS	INTERNO - NAO PROGRAMADA - MEIO AMBIENTE - ARVORE OU VEGETACAO
19344359_18258208	RECIFE	04/02/2025 17:26	04/02/2025 20:56	CAXANGA	INTERNO - NAO PROGRAMADA - MEIO AMBIENTE - ARVORE OU VEGETACAO
19341147_18270201	RECIFE	03/02/2025 12:27	03/02/2025 15:15	BOA VISTA	INTERNO - NAO PROGRAMADA - MEIO AMBIENTE - ARVORE OU VEGETACAO
19346547_18260508	JOAO ALFREDO	05/02/2025 12:09	06/02/2025 08:36	BOM JARDIM	INTERNO - NAO PROGRAMADA - MEIO AMBIENTE - ARVORE OU VEGETACAO
19341462_18257627	PASSIRA	03/02/2025 14:39	03/02/2025 19:10	PASSIRA	INTERNO - NAO PROGRAMADA - MEIO AMBIENTE - ARVORE OU VEGETACAO
19342380_18256152	CARPINA	04/02/2025 02:42	04/02/2025 02:53	CARPINA	INTERNO - NAO PROGRAMADA - MEIO AMBIENTE - DESCARGA ATMOSFERICA
19342700_18256356	JABOATAO DOS GUARARAPES	04/02/2025 06:38	04/02/2025 08:01	PIEDADA	INTERNO - NAO PROGRAMADA - MEIO AMBIENTE - DESCARGA ATMOSFERICA
19342980_18256534	RECIFE	04/02/2025 09:14	04/02/2025 10:04	SANTO AMARO	INTERNO - NAO PROGRAMADA - MEIO AMBIENTE - DESCARGA ATMOSFERICA
19347940_18261294	SERRA TALHADA	05/02/2025 19:16	06/02/2025 01:22	SERRA TALHADA	INTERNO - NAO PROGRAMADA - MEIO AMBIENTE - DESCARGA ATMOSFERICA
19346894_18261495	GAMELEIRA	05/02/2025 13:52	05/02/2025 21:20	JOSE MARIANO	INTERNO - NAO PROGRAMADA - MEIO AMBIENTE - DESCARGA ATMOSFERICA
19351635_18264938	BEZERROS	06/02/2025 23:44	07/02/2025 05:10	BEZERROS	INTERNO - NAO PROGRAMADA - MEIO AMBIENTE - DESCARGA ATMOSFERICA
19350899_18264480	PETROLINA	06/02/2025 16:39	06/02/2025 22:00	DOM AVELAR	INTERNO - NAO PROGRAMADA - MEIO AMBIENTE - DESCARGA ATMOSFERICA
19345808_18279855	OURICURI	05/02/2025 09:07	05/02/2025 15:52	SANTA CRUZ	INTERNO - NAO PROGRAMADA - MEIO AMBIENTE - DESCARGA ATMOSFERICA
19342380_18256127	CARPINA	03/02/2025 23:09	04/02/2025 01:32	CARPINA	INTERNO - NAO PROGRAMADA - MEIO AMBIENTE - DESCARGA ATMOSFERICA
19344444_18259413	ABREU E LIMA	04/02/2025 17:58	04/02/2025 22:59	BOTAFOGO	INTERNO - NAO PROGRAMADA - MEIO AMBIENTE - DESCARGA ATMOSFERICA
19347431_18263641	BUIQUE	05/02/2025 16:15	06/02/2025 12:30	BUIQUE	INTERNO - NAO PROGRAMADA - MEIO AMBIENTE - DESCARGA ATMOSFERICA
19345270_18260141	SALGADINHO	05/02/2025 05:26	05/02/2025 12:45	PASSIRA	INTERNO - NAO PROGRAMADA - MEIO AMBIENTE - DESCARGA ATMOSFERICA
19351340_18264987	GRAVATA	06/02/2025 19:40	06/02/2025 23:23	GRAVATA	INTERNO - NAO PROGRAMADA - MEIO AMBIENTE - DESCARGA ATMOSFERICA
19348345_18261757	PETROLINA	05/02/2025 22:58	06/02/2025 08:57	PETROLINA I	INTERNO - NAO PROGRAMADA - MEIO AMBIENTE - DESCARGA ATMOSFERICA
19340870_18255020	RECIFE	03/02/2025 10:38	03/02/2025 17:00	CAXANGA	INTERNO - NAO PROGRAMADA - MEIO AMBIENTE - DESCARGA ATMOSFERICA
19349218_18263991	PESQUEIRA	06/02/2025 08:48	06/02/2025 16:40	PESQUEIRA	INTERNO - NAO PROGRAMADA - MEIO AMBIENTE - DESCARGA ATMOSFERICA
19350956_18265183	POCAO	06/02/2025 17:12	07/02/2025 04:38	PESQUEIRA	INTERNO - NAO PROGRAMADA - MEIO AMBIENTE - DESCARGA ATMOSFERICA
19345124_18259464	ESCADA	05/02/2025 09:21	05/02/2025 11:20	ESCADA	INTERNO - NAO PROGRAMADA - MEIO AMBIENTE - DESCARGA ATMOSFERICA
19345457_18263157	RECIFE	05/02/2025 11:50	06/02/2025 12:32	BONJI	INTERNO - NAO PROGRAMADA - MEIO AMBIENTE - DESCARGA ATMOSFERICA
19345405_18260626	DORMENTES	05/02/2025 07:05	05/02/2025 12:50	AFRANIO	INTERNO - NAO PROGRAMADA - MEIO AMBIENTE - DESCARGA ATMOSFERICA
19348058_18262868	OROBO	05/02/2025 20:14	06/02/2025 10:31	BOM JARDIM	INTERNO - NAO PROGRAMADA - MEIO AMBIENTE - DESCARGA ATMOSFERICA
19345240_18352125	VITORIA DE SANTO ANTAO	05/02/2025 04:06	05/02/2025 17:28	VITORIA DE SANTO ANTAO	INTERNO - NAO PROGRAMADA - MEIO AMBIENTE - DESCARGA ATMOSFERICA
19347354_18261222	ARCOVERDE	05/02/2025 15:49	05/02/2025 17:35	ARCOVERDE	INTERNO - NAO PROGRAMADA - MEIO AMBIENTE - DESCARGA ATMOSFERICA
19345317_18260926	BEZERROS	05/02/2025 06:15	05/02/2025 14:10	BEZERROS	INTERNO - NAO PROGRAMADA - MEIO AMBIENTE - DESCARGA ATMOSFERICA
19343700_18282336	VITORIA DE SANTO ANTAO	04/02/2025 12:48	05/02/2025 09:40	MORENO	INTERNO - NAO PROGRAMADA - MEIO AMBIENTE - DESCARGA ATMOSFERICA
19347573_18261491	PETROLANDIA	05/02/2025 17:07	06/02/2025 10:20	NOVA PETROLANDIA	INTERNO - NAO PROGRAMADA - MEIO AMBIENTE - DESCARGA ATMOSFERICA
19349458_18263102	SAO VICENTE FERRER	06/02/2025 09:44	06/02/2025 14:30	TIMBAUBA	INTERNO - NAO PROGRAMADA - MEIO AMBIENTE - DESCARGA ATMOSFERICA
19347325_18261261	PEDRA	05/02/2025 15:44	05/02/2025 18:40	VENTUROSA	INTERNO - NAO PROGRAMADA - MEIO AMBIENTE - DESCARGA ATMOSFERICA
19347243_18261584	SAO VICENTE FERRER	05/02/2025 15:20	05/02/2025 22:45	MACAPARANA	INTERNO - NAO PROGRAMADA - MEIO AMBIENTE - DESCARGA ATMOSFERICA
19351528_18270306	SAO VICENTE FERRER	06/02/2025 21:39	07/02/2025 15:05	MACAPARANA	INTERNO - NAO PROGRAMADA - MEIO AMBIENTE - DESCARGA ATMOSFERICA
19343602_18260823	BUENOS AIRES	05/02/2025 12:50	06/02/2025 13:25	VICENCIA	INTERNO - NAO PROGRAMADA - MEIO AMBIENTE - DESCARGA ATMOSFERICA
19349305_18263503	PETROLINA	06/02/2025 09:08	06/02/2025 14:17	BARRA DE BEBEDOIRO	INTERNO - NAO PROGRAMADA - MEIO AMBIENTE - DESCARGA ATMOSFERICA
19346090_18260957	VITORIA DE SANTO ANTAO	05/02/2025 16:38	05/02/2025 16:44	VITORIA DE SANTO ANTAO	INTERNO - NAO PROGRAMADA - MEIO AMBIENTE - VENTO
19347018_18328363	SAO LOURENCO DA MATA	05/02/2025 21:37	05/02/2025 23:30	TABATINGA	INTERNO - NAO PROGRAMADA - MEIO AMBIENTE - VENTO
19348073_18263491	BODOCO	05/02/2025 20:21	06/02/2025 14:00	OURICURI	INTERNO - NAO PROGRAMADA - MEIO AMBIENTE - VENTO
19344926_18258930	SURUBIM	04/02/2025 21:24	05/02/2025 02:15	SURUBIM	INTERNO - NAO PROGRAMADA - MEIO AMBIENTE - VENTO
19345219_18259508	IPOJUCA	05/02/2025 03:20	05/02/2025 07:40	PORTO DE GALINHAS	INTERNO - NAO PROGRAMADA - MEIO AMBIENTE - VENTO
19346266_18260886	SERRA TALHADA	05/02/2025 10:52	05/02/2025 15:48	SERRA TALHADA	INTERNO - NAO PROGRAMADA - MEIO AMBIENTE - VENTO
19341694_18255411	SAO LOURENCO DA MATA	03/02/2025 16:26	03/02/2025 18:43	TABATINGA	INTERNO - NAO PROGRAMADA - MEIO AMBIENTE - VENTO
19344392_18261913	ITAQUITINGA	05/02/2025 20:00	06/02/2025 06:33	TEJUCUPAPO	INTERNO - NAO PROGRAMADA - MEIO AMBIENTE - VENTO
19351038_18264517	RECIFE	06/02/2025 17:46	06/02/2025 20:30	IBURA	INTERNO - NAO PROGRAMADA - MEIO AMBIENTE - VENTO
19341867_18256544	CAMARAGIBE	03/02/2025 17:28	04/02/2025 02:16	CAMARAGIBE	INTERNO - NAO PROGRAMADA - MEIO AMBIENTE - VENTO
19342875_18256476	PAULISTA	04/02/2025 08:39	04/02/2025 13:10	PARATIBÉ I	INTERNO - NAO PROGRAMADA - MEIO AMBIENTE - VENTO
19344392_18261913	ITAQUITINGA	05/02/2025 20:00	06/02/2025 06:33	CONDADO	INTERNO - NAO PROGRAMADA - MEIO AMBIENTE - VENTO
19348263_18261558	IPUBI	05/02/2025 22:33	06/02/2025 01:02	TRINDEADA	INTERNO - NAO PROGRAMADA - MEIO AMBIENTE - VENTO
19345251_18260366	RECIFE	05/02/2025 05:46	05/02/2025 14:53	BOA VISTA	INTERNO - NAO PROGRAMADA - MEIO AMBIENTE - VENTO
19346347_18259893	GARANHUNS	05/02/2025 11:21	05/02/2025 15:48	BREJAO	INTERNO - NAO PROGRAMADA - MEIO AMBIENTE - VENTO
19350414_18276263	SANHARO	06/02/2025 14:05	07/02/2025 00:55	BELO JARDIM	INTERNO - NAO PROGRAMADA - MEIO AMBIENTE - VENTO
19341974_18255708	RECIFE	03/02/2025 21:05	03/02/2025 21:20	BOA VIAGEM	INTERNO - NAO PROGRAMADA - MEIO AMBIENTE - VENTO
19343920_18265244	AGUAS BELAS	07/02/2025 07:30	07/02/2025 12:27	AGUAS BELAS	INTERNO - NAO PROGRAMADA - MEIO AMBIENTE - VENTO
19345287_18259446	LAJEDO	05/02/2025 05:47	05/02/2025 09:10	LAJEDO	INTERNO - NAO PROGRAMADA - MEIO AMBIENTE - VENTO
19350419_18266475	PESQUEIRA	06/02/2025 14:06	07/02/2025 10:35	PESQUEIRA	INTERNO - NAO PROGRAMADA - MEIO AMBIENTE - VENTO
19347692_18261571	CARNAIBA	05/02/2025 17:52	05/02/2025 20:25	AFOGADOS DA INGAZEIRA	INTERNO - NAO PROGRAMADA - MEIO AMBIENTE - VENTO
19344324_18258176	TRACUNHAEM	04/02/2025 17:16	04/02/2025 21:32	CONDADO	INTERNO - NAO PROGRAMADA - MEIO AMBIENTE - VENTO
19350565_18267651	PRIMAVERA	06/02/2025 14:47	06/02/2025 16:34	JOSE MARIANO	INTERNO - NAO PROGRAMADA - MEIO AMBIENTE - VENTO
19346757_18261203	BARREIROS	05/02/2025 13:07	05/02/2025 16:35	BARREIROS	INTERNO - NAO PROGRAMADA - MEIO AMBIENTE - VENTO
19345281_18259118	RECIFE	05/02/2025 05:34	05/02/2025 14:29	SANTO AMARO	INTERNO - NAO PROGRAMADA - MEIO AMBIENTE - VENTO
19347194_18276730	PAULISTA	05/02/2025 15:07	06/02/2025 01:10	PAU AMARELO	INTERNO - NAO PROGRAMADA - MEIO AMBIENTE - VENTO
19344143_18260100	SAO LOURENCO DA MATA	04/02/2025 15:50	05/02/2025 15:46	GLORIA DO GOITA	INTERNO - NAO PROGRAMADA - MEIO AMBIENTE - VENTO
19340710_18272712	PASSIRA	03/02/2025 09:40	03/02/2025 10:50	PASSIRA	INTERNO - NAO PROGRAMADA - MEIO AMBIENTE - VENTO
19347743_18261576	SAO JOSE DO BELMONTE	05/02/2025 18:09	05/02/2025 21:55	SAO JOSE DO BELMONTE	INTERNO - NAO PROGRAMADA - MEIO AMBIENTE - VENTO
19346347_18259893	GARANHUNS	05/02/2025 11:21	05/02/2025 13:14	BREJAO	INTERNO - NAO PROGRAMADA - MEIO AMBIENTE - VENTO
19344324_18258176	TRACUNHAEM	04/02/2025 17:16	04/02/2025 23:43	CONDADO	INTERNO - NAO PROGRAMADA - MEIO AMBIENTE - VENTO
19345424_18261443	ABREU E LIMA	05/02/2025 21:17	05/02/2025 21:22	BOTAFOGO	INTERNO - NAO PROGRAMADA - MEIO AMBIENTE - VENTO
19348764_18263781	JUPI	06/02/2025 06:45	06/02/2025 13:14	LAJEDO	INTERNO - NAO PROGRAMADA - MEIO AMBIENTE - VENTO
19344812_18258811	SAO BENTO DO UNA	04/02/2025 20:12	04/02/2025 23:17	BELO JARDIM	INTERNO - NAO PROGRAMADA - MEIO AMBIENTE - VENTO
19346277_18280937	OURICURI	05/02/2025 10:56	05/02/2025 18:23	OURICURI	INTERNO - NAO PROGRAMADA - MEIO AMBIENTE - VENTO
19350570_18264922	PETROLINA	06/02/2025 14:49	07/02/2025 00:51	PETROLINA I	INTERNO - NAO PROGRAMADA - MEIO AMBIENTE - VENTO
19346570_18261821	JOAO ALFREDO	05/02/2025 12:16	06/02/2025 01:40	BOM JARDIM	INTERNO - NAO PROGRAMADA - MEIO AMBIENTE - VENTO
19347018_18328363	SAO LOURENCO DA MATA	05/02/2025 21:37	05/02/2025 23:25	TABATINGA	INTERNO - NAO PROGRAMADA - MEIO AMBIENTE - VENTO
19347240_18280993	SALGUEIRO	05/02/2025 15:19	06/02/2025 00:45	SERRITA	INTERNO - NAO PROGRAMADA - MEIO AMBIENTE - VENTO
19346781_18279202	BUIQUE	05/02/2025 13:13	05/02/2025 16:15	BUIQUE	INTERNO - NAO PROGRAMADA - MEIO AMBIENTE - ARVORE OU VEGETACAO
19345188_18259047	IGARASSU	05/02/2025 03:34	06/02/2025 15:45	ITAPISSUMA	INTERNO - NAO PROGRAMADA - MEIO AMBIENTE - ARVORE OU VEGETACAO
19350930_18266362	BUIQUE	06/02/2025 16:58	07/02/2025 09:49	BUIQUE	INTERNO - NAO PROGRAMADA - MEIO AMBIENTE - ARVORE OU VEGETACAO
19340969_18256445	IPOJUCA	03/02/2025 11:13	04/02/2025 09:18	PORTO DE GALINHAS	INTERNO - NAO PROGRAMADA - MEIO AMBIENTE - ARVORE OU VEGETACAO
19343079_18283390	ITAMARACA	04/02/2025 09:41	04/02/2025 13:10	ITAPISSUMA	INTERNO - NAO PROGRAMADA - MEIO AMBIENTE - ARVORE OU VEGETACAO
19345434_18260533	AMARAJI	05/02/2025 07:19	05/02/2025 20:20	JOSE MARIANO	INTERNO - NAO PROGRAMADA - MEIO AMBIENTE - ARVORE OU VEGETACAO
19349528_18264074	SERRA TALHADA	06/02/2025 10:01	06/02/2025 15:25	SERRA TALHADA	INTERNO - NAO PROGRAMADA - MEIO AMBIENTE - ARVORE OU VEGETACAO
19348944_18283134	CUSTODIA	06/02/2025 07:41	06/02/2025 12:11	CUSTODIA	INTERNO - NAO PROGRAMADA - MEIO AMBIENTE - ARVORE OU VEGETACAO
19343262_18257502	CARUARU	04/02/2025 10:27	04/02/2025 13:51	CARUARU	INTERNO - NAO PROGRAMADA - MEIO AMBIENTE - ARVORE OU VEGETACAO
19348934_18265423	RECIFE	06/02/2025 07:40	07/02/2025 16:20	BOA VISTA	INTERNO - NAO PROGRAMADA - MEIO AMBIENTE - ARVORE OU VEGETACAO
19348345_18263765	PETROLINA	06/02/2025 15:57	06/02/2025 16:03	MASSANGANO II	INTERNO - NAO PROGRAMADA - MEIO AMBIENTE - DESCARGA ATMOSFERICA
19347940_18261294	SERRA TALHADA	05/02/2025 19:16	05/02/2025 19:16	FLORES	INTERNO - NAO PROGRAMADA - MEIO AMBIENTE - DESCARGA ATMOSFERICA

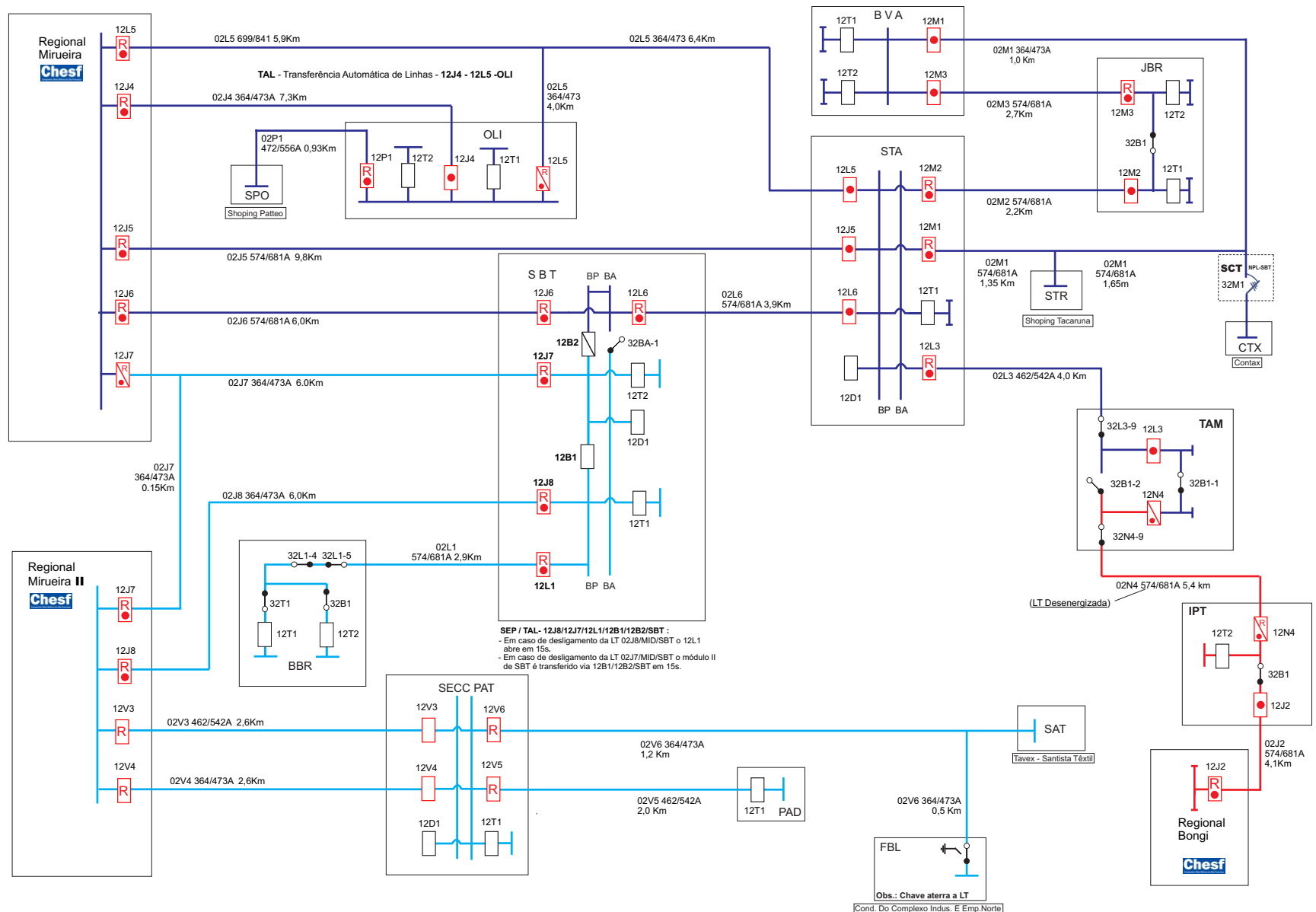


19341375_18255221	VITORIA DE SANTO ANTAO	03/02/2025 14:01	03/02/2025 17:01	VITORIA DE SANTO ANTAO	INTERNO - NAO PROGRAMADA - MEIO AMBIENTE - DESCARGA ATMOSFERICA
1934783_18281158	SERTANIA	06/02/2025 06:52	06/02/2025 13:20	SERTANIA	INTERNO - NAO PROGRAMADA - MEIO AMBIENTE - DESCARGA ATMOSFERICA
19350318_18283836	OURICURI	06/02/2025 13:37	06/02/2025 15:31	OURICURI	INTERNO - NAO PROGRAMADA - MEIO AMBIENTE - VENTO
19344621_18260951	GLORIA DO GOITA	04/02/2025 18:49	05/02/2025 08:36	GLORIA DO GOITA	INTERNO - NAO PROGRAMADA - MEIO AMBIENTE - VENTO
19348681_18262631	GRANITO	06/02/2025 05:58	06/02/2025 10:18	EXU	INTERNO - NAO PROGRAMADA - MEIO AMBIENTE - VENTO
19347018_18328358	SAO LOURENCO DA MATA	05/02/2025 01:54	05/02/2025 23:25	TABATINGA	INTERNO - NAO PROGRAMADA - MEIO AMBIENTE - VENTO
19351591_18266197	TEREZINHA	06/02/2025 22:51	07/02/2025 13:53	BREJAO	INTERNO - NAO PROGRAMADA - MEIO AMBIENTE - VENTO
19347455_18260913	GOIANA	05/02/2025 16:18	05/02/2025 17:54	IGARASSU	INTERNO - NAO PROGRAMADA - MEIO AMBIENTE - VENTO
19349797_18264126	SAO LOURENCO DA MATA	06/02/2025 11:05	06/02/2025 21:55	LIMOEIRO	INTERNO - NAO PROGRAMADA - MEIO AMBIENTE - ARVORE OU VEGETACAO
19343172_18257543	LIMOEIRO	04/02/2025 10:06	04/02/2025 16:07	TABATINGA	INTERNO - NAO PROGRAMADA - MEIO AMBIENTE - ARVORE OU VEGETACAO
19345374_18259734	PAUDALHO	05/02/2025 06:47	05/02/2025 10:47	PAUDALHO	INTERNO - NAO PROGRAMADA - MEIO AMBIENTE - ARVORE OU VEGETACAO
19348168_18262732	CABO DE SANTO AGOSTINHO	05/02/2025 21:26	06/02/2025 11:13	CAPOA	INTERNO - NAO PROGRAMADA - MEIO AMBIENTE - ARVORE OU VEGETACAO
19348780_18263979	ALIANCA	06/02/2025 06:51	06/02/2025 12:10	TIMBAUBA	INTERNO - NAO PROGRAMADA - MEIO AMBIENTE - ARVORE OU VEGETACAO
19346729_18260384	VITORIA DE SANTO ANTAO	05/02/2025 12:59	05/02/2025 15:30	VITORIA DE SANTO ANTAO	INTERNO - NAO PROGRAMADA - MEIO AMBIENTE - DESCARGA ATMOSFERICA
19348597_18262298	CAMARAGIBE	06/02/2025 03:05	06/02/2025 09:48	TABATINGA	INTERNO - NAO PROGRAMADA - MEIO AMBIENTE - DESCARGA ATMOSFERICA
19344679_18262640	ESCADA	04/02/2025 19:10	05/02/2025 12:25	ESCADA	INTERNO - NAO PROGRAMADA - MEIO AMBIENTE - DESCARGA ATMOSFERICA
19348756_18262806	BELO JARDIM	06/02/2025 06:42	06/02/2025 11:20	BELO JARDIM	INTERNO - NAO PROGRAMADA - MEIO AMBIENTE - DESCARGA ATMOSFERICA
19349713_18263469	GARANHUNS	06/02/2025 10:46	06/02/2025 15:00	GARANHUNS	INTERNO - NAO PROGRAMADA - MEIO AMBIENTE - DESCARGA ATMOSFERICA
19345276_18260008	ALIANCA	05/02/2025 05:36	05/02/2025 12:24	VARENICA	INTERNO - NAO PROGRAMADA - MEIO AMBIENTE - DESCARGA ATMOSFERICA
19346343_18280969	SAO JOSE DO BELMONTE	05/02/2025 11:20	05/02/2025 19:44	SAO JOSE DO BELMONTE	INTERNO - NAO PROGRAMADA - MEIO AMBIENTE - VENTO
19348976_18265292	PAULISTA	06/02/2025 07:52	07/02/2025 21:40	PAU AMARELO	INTERNO - NAO PROGRAMADA - MEIO AMBIENTE - VENTO
19345829_18331643	MORENO	05/02/2025 09:13	05/02/2025 17:08	MORENO	INTERNO - NAO PROGRAMADA - MEIO AMBIENTE - VENTO
19345795_18267715	BONITO	05/02/2025 09:06	05/02/2025 16:40	PALMARES	INTERNO - NAO PROGRAMADA - MEIO AMBIENTE - ARVORE OU VEGETACAO
19348669_18262659	IPUBI	06/02/2025 05:49	06/02/2025 10:30	TRINDADE	INTERNO - NAO PROGRAMADA - MEIO AMBIENTE - ARVORE OU VEGETACAO
19348514_18261698	CABO DE SANTO AGOSTINHO	06/02/2025 00:40	06/02/2025 19:50	IPOJUCA	INTERNO - NAO PROGRAMADA - MEIO AMBIENTE - ARVORE OU VEGETACAO
19342409_18256073	RECIFE	04/02/2025 01:52	06/02/2025 18:55	VARZEA	INTERNO - NAO PROGRAMADA - MEIO AMBIENTE - ARVORE OU VEGETACAO
19345329_18259226	BELEM DE MARIA	05/02/2025 07:34	05/02/2025 09:30	CUPIRA	INTERNO - NAO PROGRAMADA - MEIO AMBIENTE - ARVORE OU VEGETACAO
19347326_18261220	VENTUROSA	05/02/2025 15:44	05/02/2025 20:20	PESQUEIRA	INTERNO - NAO PROGRAMADA - MEIO AMBIENTE - ARVORE OU VEGETACAO
19340870_18255020	RECIFE	03/02/2025 10:38	03/02/2025 16:35	CAXANGA	INTERNO - NAO PROGRAMADA - MEIO AMBIENTE - DESCARGA ATMOSFERICA
19348182_18262014	SALGUEIRO	05/02/2025 21:36	06/02/2025 08:08	SALGUEIRO	INTERNO - NAO PROGRAMADA - MEIO AMBIENTE - VENTO
19347528_18262839	GOIANA	05/02/2025 16:48	06/02/2025 15:56	GOIANA	INTERNO - NAO PROGRAMADA - MEIO AMBIENTE - VENTO
19347528_18262838	GOIANA	05/02/2025 16:48	06/02/2025 15:56	GOIANA	INTERNO - NAO PROGRAMADA - MEIO AMBIENTE - VENTO
19348047_18263098	BOM JARDIM	05/02/2025 20:07	06/02/2025 12:09	BOM JARDIM	INTERNO - NAO PROGRAMADA - MEIO AMBIENTE - DESCARGA ATMOSFERICA
19342540_18256762	GRAVATA	04/02/2025 05:35	04/02/2025 10:12	CAMOCIM DE SAO FELIX	INTERNO - NAO PROGRAMADA - MEIO AMBIENTE - DESCARGA ATMOSFERICA
19341381_18257752	ITAIBA	04/02/2025 12:10	04/02/2025 14:00	AGUAS BELAS	INTERNO - NAO PROGRAMADA - MEIO AMBIENTE - DESCARGA ATMOSFERICA
19341284_18254751	ABREU E LIMA	03/02/2025 13:15	03/02/2025 14:36	CRUZ DE REBOUCAS	INTERNO - NAO PROGRAMADA - MEIO AMBIENTE - DESCARGA ATMOSFERICA
19349114_18265215	GOIANA	06/02/2025 08:26	07/02/2025 06:45	GOIANA	INTERNO - NAO PROGRAMADA - MEIO AMBIENTE - VENTO
19345806_18264294	IGARASSU	05/02/2025 09:07	06/02/2025 17:25	CRUZ DE REBOUCAS	INTERNO - NAO PROGRAMADA - MEIO AMBIENTE - ARVORE OU VEGETACAO
19345848_18260620	OROBO	05/02/2025 09:18	05/02/2025 15:57	BOM JARDIM	INTERNO - NAO PROGRAMADA - MEIO AMBIENTE - ARVORE OU VEGETACAO
19351605_18265103	CONDADO	06/02/2025 23:13	08/02/2025 13:25	TOMADO	INTERNO - NAO PROGRAMADA - MEIO AMBIENTE - ARVORE OU VEGETACAO
19345288_18259452	RECIFE	05/02/2025 05:48	05/02/2025 10:20	MARINHEIRA	INTERNO - NAO PROGRAMADA - MEIO AMBIENTE - ARVORE OU VEGETACAO
19348183_18261482	GOIANA	05/02/2025 17:59	05/02/2025 21:43	GOIANA	INTERNO - NAO PROGRAMADA - MEIO AMBIENTE - ARVORE OU VEGETACAO
19343570_18257272	SURUBIM	04/02/2025 12:04	04/02/2025 13:42	SURUBIM	INTERNO - NAO PROGRAMADA - MEIO AMBIENTE - ARVORE OU VEGETACAO
19347645_18276297	CARNAIBA	05/02/2025 17:35	06/02/2025 08:28	AFOGADOS DA INGAZEIRA	INTERNO - NAO PROGRAMADA - MEIO AMBIENTE - ARVORE OU VEGETACAO
19350899_18264480	PETROLINA	06/02/2025 16:39	06/02/2025 23:40	DOM AVELAR	INTERNO - NAO PROGRAMADA - MEIO AMBIENTE - DESCARGA ATMOSFERICA
19348976_18265300	PAULISTA	06/02/2025 07:52	07/02/2025 21:40	PAU AMARELO	INTERNO - NAO PROGRAMADA - MEIO AMBIENTE - VENTO
19349176_18262165	ARCOVERDE	06/02/2025 08:40	06/02/2025 12:30	ARCOVERDE	INTERNO - NAO PROGRAMADA - MEIO AMBIENTE - DESCARGA ATMOSFERICA
19346968_18261027	GARANHUNS	05/02/2025 14:08	05/02/2025 17:04	GARANHUNS	INTERNO - NAO PROGRAMADA - MEIO AMBIENTE - DESCARGA ATMOSFERICA
19347528_18262835	GOIANA	05/02/2025 16:48	06/02/2025 15:56	GOIANA	INTERNO - NAO PROGRAMADA - MEIO AMBIENTE - VENTO
19348976_18265283	PAULISTA	06/02/2025 07:52	07/02/2025 21:40	PAU AMARELO	INTERNO - NAO PROGRAMADA - MEIO AMBIENTE - VENTO
19342910_18258031	ABREU E LIMA	04/02/2025 08:47	13/02/2025 15:16	PARATIBE I	INTERNO - NAO PROGRAMADA - MEIO AMBIENTE - ARVORE OU VEGETACAO
19350054_18263466	MORENO	06/02/2025 12:12	06/02/2025 15:39	MORENO	INTERNO - NAO PROGRAMADA - MEIO AMBIENTE - ARVORE OU VEGETACAO
19347350_18261968	RECIFE	05/02/2025 15:49	06/02/2025 07:07	MACAXEIRA	INTERNO - NAO PROGRAMADA - MEIO AMBIENTE - ARVORE OU VEGETACAO
19348345_18261757	PETROLINA	05/02/2025 22:58	06/02/2025 10:02	MASSANGANO II	INTERNO - NAO PROGRAMADA - MEIO AMBIENTE - DESCARGA ATMOSFERICA
19346010_18276133	LAGOA GRANDE	05/02/2025 09:54	08/02/2025 01:52	BARRA DE BEBEDOURO	INTERNO - NAO PROGRAMADA - MEIO AMBIENTE - VENTO
19345364_18259470	ARARIPINA	05/02/2025 06:40	05/02/2025 09:40	ARARIPINA	INTERNO - NAO PROGRAMADA - MEIO AMBIENTE - VENTO
19340413_18254608	MORENO	03/02/2025 07:09	03/02/2025 12:16	MORENO	INTERNO - NAO PROGRAMADA - MEIO AMBIENTE - VENTO
19347528_18262837	GOIANA	05/02/2025 16:48	06/02/2025 15:56	GOIANA	INTERNO - NAO PROGRAMADA - MEIO AMBIENTE - VENTO
19349065_18268149	INAJA	06/02/2025 08:14	06/02/2025 18:59	INAJA	INTERNO - NAO PROGRAMADA - MEIO AMBIENTE - VENTO
19347836_18282801	DORMENTES	05/02/2025 18:42	14/02/2025 20:36	AFRANIO	INTERNO - NAO PROGRAMADA - MEIO AMBIENTE - VENTO
19347661_18261275	RECIFE	05/02/2025 19:02	05/02/2025 19:16	IPUTINGA	INTERNO - NAO PROGRAMADA - MEIO AMBIENTE - ARVORE OU VEGETACAO
19345525_18260163	BONITO	05/02/2025 07:53	05/02/2025 12:35	BONITO	INTERNO - NAO PROGRAMADA - MEIO AMBIENTE - ARVORE OU VEGETACAO
19351296_18264392	CABO DE SANTO AGOSTINHO	06/02/2025 19:22	07/02/2025 09:15	PIRAPAMA I	INTERNO - NAO PROGRAMADA - MEIO AMBIENTE - ARVORE OU VEGETACAO
19350335_18263300	SIRINHAEM	06/02/2025 13:42	06/02/2025 16:58	RO FORMALSO	INTERNO - NAO PROGRAMADA - MEIO AMBIENTE - ARVORE OU VEGETACAO
19345198_18258955	PALMARES	05/02/2025 02:26	05/02/2025 02:34	PALMARES	INTERNO - NAO PROGRAMADA - MEIO AMBIENTE - ARVORE OU VEGETACAO
19344557_18259535	RECIFE	04/02/2025 18:25	04/02/2025 18:34	IBURA	INTERNO - NAO PROGRAMADA - MEIO AMBIENTE - ARVORE OU VEGETACAO
19346129_18259720	RECIFE	05/02/2025 10:25	05/02/2025 13:47	BOA VISTA	INTERNO - NAO PROGRAMADA - MEIO AMBIENTE - ARVORE OU VEGETACAO
19345108_18258914	ITAMARACA	04/02/2025 22:54	05/02/2025 00:58	ITAMARACA	INTERNO - NAO PROGRAMADA - MEIO AMBIENTE - ARVORE OU VEGETACAO
19347661_18261275	RECIFE	05/02/2025 19:02	05/02/2025 19:16	BONJI	INTERNO - NAO PROGRAMADA - MEIO AMBIENTE - ARVORE OU VEGETACAO
19347563_18261043	RECIFE	05/02/2025 17:08	05/02/2025 21:31	JOAO DE BARROS	INTERNO - NAO PROGRAMADA - MEIO AMBIENTE - ARVORE OU VEGETACAO
19343491_18257128	RECIFE	04/02/2025 11:44	04/02/2025 12:19	ESTANCIA	INTERNO - NAO PROGRAMADA - MEIO AMBIENTE - ARVORE OU VEGETACAO
19345681_18259950	RECIFE	05/02/2025 11:17	05/02/2025 12:34	ABRANCIA	INTERNO - NAO PROGRAMADA - MEIO AMBIENTE - ARVORE OU VEGETACAO
19346561_18261509	IPUBI	05/02/2025 12:15	06/02/2025 12:33	TRINDADE	INTERNO - NAO PROGRAMADA - MEIO AMBIENTE - ARVORE OU VEGETACAO
19348621_18261881	RECIFE	06/02/2025 04:39	06/02/2025 04:39	BA VIAGEM	INTERNO - NAO PROGRAMADA - MEIO AMBIENTE - ARVORE OU VEGETACAO
19349045_18262282	BREJO DA MADRE DE DEUS	06/02/2025 08:06	06/02/2025 14:55	BREJO DA MADRE DE DEUS	INTERNO - NAO PROGRAMADA - MEIO AMBIENTE - ARVORE OU VEGETACAO
19348241_18261546	RECIFE	05/02/2025 22:20	05/02/2025 22:25	SETUBAL	INTERNO - NAO PROGRAMADA - MEIO AMBIENTE - ARVORE OU VEGETACAO
19346000_18260174	JABOATAO DOS GUARARAPES	05/02/2025 09:53	05/02/2025 14:05	TEJIPIO	INTERNO - NAO PROGRAMADA - MEIO AMBIENTE - ARVORE OU VEGETACAO
19348415_18262862	SURUBIM	05/02/2025 23:19	06/02/2025 11:25	SURUBIM	INTERNO - NAO PROGRAMADA - MEIO AMBIENTE - ARVORE OU VEGETACAO
19348089_18261396	SERRA TALHADA	05/02/2025 19:18	06/02/2025 07:57	SERRA TALHADA	INTERNO - NAO PROGRAMADA - MEIO AMBIENTE - ARVORE OU VEGETACAO
19348223_18261533	RECIFE	05/02/2025 22:16	06/02/2025 03:05	JOAO DE BARROS	INTERNO - NAO PROGRAMADA - MEIO AMBIENTE - ARVORE OU VEGETACAO
19345193_18258944	RECIFE	05/02/2025 02:25	05/02/2025 15:20	PARATIBE I	INTERNO - NAO PROGRAMADA - MEIO AMBIENTE - ARVORE OU VEGETACAO
19345909_18263688	IGARASSU	05/02/2025 09:31	06/02/2025 12:28	IGARASSU	INTERNO - NAO PROGRAMADA - MEIO AMBIENTE - ARVORE OU VEGETACAO
19345449_18259213	CARUARU	05/02/2025 07:23	05/02/2025 12:07	CARUARU	INTERNO - NAO PROGRAMADA - MEIO AMBIENTE - ARVORE OU VEGETACAO
19340776_18254113	IPOJUCA	03/02/2025 10:04	03/02/2025 11:30	IPOJUCA	INTERNO - NAO PROGRAMADA - MEIO AMBIENTE - ARVORE OU VEGETACAO
19348474_18263502	RECIFE	06/02/2025 14:50	06/02/2025 18:04	TAMARINEIRA	INTERNO - NAO PROGRAMADA - MEIO AMBIENTE - ARVORE OU VEGETACAO
19341975_18255831	RIO FORMOSO	03/02/2025 17:56	03/02/2025 21:55	RIO FORMOSO	INTERNO - NAO PROGRAMADA - MEIO AMBIENTE - ARVORE OU VEGETACAO
19345493_18259712	TRINDADE	05/02/2025 07:40	05/02/2025 09:45	TRINDADE	INTERNO - NAO PROGRAMADA - MEIO AMBIENTE - ARVORE OU VEGETACAO
19345449_18259951	CARUARU	05/02/2025 11:36	05/02/2025 13:19	CARUARU	INTERNO - NAO PROGRAMADA - MEIO AMBIENTE - ARVORE OU VEGETACAO
19349122_18265341	SAO JOSE DA COROA GRANDE	06/02/2025 08:28	06/02/2025 10:27	BARREIROS	INTERNO - NAO PROGRAMADA - MEIO AMBIENTE - ARVORE OU VEGETACAO
19347109_18267704	BARREIROS	05/02/2025 14:45	05/02/2025 20:00	BARREIROS	INTERNO - NAO PROGRAMADA - MEIO AMBIENTE - ARVORE OU VEGETACAO
19347036_18261258	QUIPAPA	05/02/2025 10:53	05/02/2025 21:30	QUIPAPA	INTERNO - NAO PROGRAMADA - MEIO AMBIENTE - ARVORE OU VEGETACAO
19346634_18262847	OLINDA	06/02/2025 10:54	06/02/2025 11:00	OLINDA	INTERNO - NAO PROGRAMADA - MEIO AMBIENTE - ARVORE OU VEGETACAO
19344142_18258645	PAULISTA	04/02/2025 15:50	05/02/2025 15:49	PARATIBE I	INTERNO - NAO PROGRAMADA - MEIO AMBIENTE - ARVORE OU VEGETACAO
19343889_18258286	CARUARU	04/02/2025 13:57	04/02/2025 17:38	CARUARU	INTERNO - NAO PROGRAMADA - MEIO AMBIENTE - ARVORE OU VEGETACAO
19347739_18271854	SAO LOURENCO DA MATA	05/02/2025 18:08	06/02/2025 08:20	SAO LOURENCO DA MATA	INTERNO - NAO PROGRAMADA - MEIO AMBIENTE - ARVORE OU VEGETACAO
19345912_18259897	RECIFE	05/02/2025 09:32	05/02/2025 17:10	MACAXEIRA	INTERNO - NAO PROGRAMADA - MEIO AMBIENTE - ARVORE OU VEGETACAO
19348700_18263186	GOIANA	06/02/2025 13:02	06/02/2025 14:02	TEJUCAPAP	INTERNO - NAO PROGRAMADA - MEIO AMBIENTE - ARVORE OU VEGETACAO
19350588_18264144	CARPINA	06/02/2025 14:55	06/02/2025 17:15	CARPINA	INTERNO - NAO PROGRAMADA - MEIO AMBIENTE - ARVORE OU VEGETACAO
19350296_18263843	IPOJUCA	06/02/2025 13:28	06/02/2025 20:57	IPOJUCA	INTERNO - NAO PROGRAMADA - MEIO AMBIENTE - ARVORE OU VEGETACAO
19341889_18255750	PAUDALHO	03/02/2025 17:34	03/02/2025 20:57	PAUDALHO	INTERNO - NAO PROGRAMADA - MEIO AMBIENTE - ARVORE OU VEGETACAO
19343079_18283390	ITAMARACA	04/02/2025 09:41	04/02/2025 12:40	ITAPISSUMA	INTERNO - NAO PROGRAMADA - MEIO AMBIENTE - ARVORE OU VEGETACAO
19348460_18264053	IGARASSU	05/02/2025 23:49	06/02/2025 09:10	IGARASSU	INTERNO - NAO PROGRAMADA - MEIO AMBIENTE - ARVORE OU VEGETACAO
19348872_18264826	PESQUEIRA	06/02/2025 07:20	08/02/2025 13:40	PESQUEIRA	INTERNO - NAO PROGRAMADA - MEIO AMBIENTE - ARVORE OU VEGETACAO
19348351_18261812	PAULISTA	05/02/2025 23:01	07/02/2025 05:30	PARATIBE I	INTERNO - NAO PROGRAMADA - MEIO AMBIENTE - ARVORE OU VEGETACAO
19346382_18261914	SAO LOURENCO DA MATA	05/02/2025 11:29	05/02/2025 14:45	TABATINGA	INTERNO - NAO PROGRAMADA - MEIO AMBIENTE - ARVORE OU VEGETACAO
19342219_18257761	TRACUNHAEM	03/02/2025 20:14	03/02/2025 23:12	CONDADO	INTERNO - NAO PROGRAMADA - MEIO AMBIENTE - ARVORE OU VEGETACAO
19344461_18259092	GRAVATA	04/02/2025 18:03	05/02/2025 04:44	GRAVATA	INTERNO - NAO PROGRAMADA - MEIO AMBIENTE - ARVORE OU VEGETACAO
19351225_18267027	LAGOA DO OURO	06/02/2025 20:18	06/02/2025 21:50	CORRENTES	INTERNO - NAO PROGRAMADA - MEIO AMBIENTE - ARVORE OU VEGETACAO
19342930_18258895	CUMARU	04/02/2025 08:54	04/02/2025 14:00	PASSIRA	INTERNO - NAO PROGRAMADA - MEIO AMBIENTE - ARVORE OU VEGETACAO
19347074_18260851	RECIFE	05/02/2025 16:06	06/02/2025 20:25	CAXANGA	INTERNO - NAO PROGRAMADA - MEIO AMBIENTE - ARVORE OU VEGETACAO
19346612_18263551	PAUDALHO	05/02/2025 12:32	06/02/2025 11:19	PAUDALHO	INTERNO - NAO PROGRAMADA - MEIO AMBIENTE - ARVORE OU VEGETACAO
19347083_18265072	ABREU E LIMA	05/02/2025 14:39	06/02/2025 17:00	CRUZ DE REBOUCAS	INTERNO - NAO PROGRAMADA - MEIO AMBIENTE - ARVORE OU VEGETACAO

19348165_18265767	PAUDALHO	05/02/2025 21:22	06/02/2025 02:30	PAUDALHO	INTERNO - NAO PROGRAMADA - MEIO AMBIENTE - ARVORE OU VEGETACAO
19348642_18283770	ARARIPINA	06/02/2025 05:17	06/02/2025 12:22	ARARIPINA	INTERNO - NAO PROGRAMADA - MEIO AMBIENTE - ARVORE OU VEGETACAO
19349960_18263467	JABOATAO DOS GUARARAPES	06/02/2025 11:44	06/02/2025 14:54	PIEDADE	INTERNO - NAO PROGRAMADA - MEIO AMBIENTE - ARVORE OU VEGETACAO
19341413_18289419	SAO LOURENCO DA MATA	03/02/2025 14:17	06/02/2025 11:00	SAO LOURENCO DA MATA	INTERNO - NAO PROGRAMADA - MEIO AMBIENTE - ARVORE OU VEGETACAO
19348673_18261980	BARREIROS	06/02/2025 05:54	06/02/2025 11:50	BARREIROS	INTERNO - NAO PROGRAMADA - MEIO AMBIENTE - ARVORE OU VEGETACAO
19345715_18263301	EXU	05/02/2025 08:47	06/02/2025 13:51	EXU	INTERNO - NAO PROGRAMADA - MEIO AMBIENTE - ARVORE OU VEGETACAO
19350335_18263300	SIRINHAEM	06/02/2025 13:42	06/02/2025 17:03	RIO FORMOSO	INTERNO - NAO PROGRAMADA - MEIO AMBIENTE - ARVORE OU VEGETACAO
19349913_18299461	PALMARES	06/02/2025 14:00	06/02/2025 14:40	PALMARES	INTERNO - NAO PROGRAMADA - MEIO AMBIENTE - ARVORE OU VEGETACAO
19344293_18258264	CABO DE SANTO AGOSTINHO	04/02/2025 17:52	04/02/2025 19:01	PONTEZINHA	INTERNO - NAO PROGRAMADA - MEIO AMBIENTE - DESCARGA ATMOSFERICA
19344655_18261225	SURUBIM	04/02/2025 19:02	05/02/2025 17:53	SURUBIM	INTERNO - NAO PROGRAMADA - MEIO AMBIENTE - DESCARGA ATMOSFERICA
19348345_18261757	PETROLINA	05/02/2025 22:58	06/02/2025 08:57	DOM AVELAR	INTERNO - NAO PROGRAMADA - MEIO AMBIENTE - DESCARGA ATMOSFERICA
19348345_18261757	PETROLINA	05/02/2025 22:58	06/02/2025 01:45	DOM AVELAR	INTERNO - NAO PROGRAMADA - MEIO AMBIENTE - DESCARGA ATMOSFERICA
19343626_18257839	CAETES	04/02/2025 12:23	04/02/2025 16:20	CAETES	INTERNO - NAO PROGRAMADA - MEIO AMBIENTE - DESCARGA ATMOSFERICA
19346562_18261187	LAGOA DOS GATOS	05/02/2025 12:15	05/02/2025 17:20	CUPIRA	INTERNO - NAO PROGRAMADA - MEIO AMBIENTE - DESCARGA ATMOSFERICA
19342380_18256127	CARPINA	03/02/2025 23:09	04/02/2025 00:26	CARPINA	INTERNO - NAO PROGRAMADA - MEIO AMBIENTE - DESCARGA ATMOSFERICA
19350899_18264530	PETROLINA	06/02/2025 21:21	06/02/2025 21:27	DOM AVELAR	INTERNO - NAO PROGRAMADA - MEIO AMBIENTE - DESCARGA ATMOSFERICA
19348302_18261873	RECIFE	05/02/2025 22:41	06/02/2025 10:30	CAMARAGIBE	INTERNO - NAO PROGRAMADA - MEIO AMBIENTE - DESCARGA ATMOSFERICA
19349516_18263299	INAJA	06/02/2025 09:58	06/02/2025 14:15	INAJA	INTERNO - NAO PROGRAMADA - MEIO AMBIENTE - DESCARGA ATMOSFERICA
19340589_18253967	PAULISTA	03/02/2025 08:50	03/02/2025 11:58	PAU AMARELO	INTERNO - NAO PROGRAMADA - MEIO AMBIENTE - DESCARGA ATMOSFERICA
19340589_18253967	PAULISTA	03/02/2025 08:50	03/02/2025 13:54	PARATIBE I	INTERNO - NAO PROGRAMADA - MEIO AMBIENTE - DESCARGA ATMOSFERICA
19347940_18261508	SERRA TALHADA	05/02/2025 21:48	05/02/2025 23:10	SERRA TALHADA	INTERNO - NAO PROGRAMADA - MEIO AMBIENTE - DESCARGA ATMOSFERICA
19347940_18261508	SERRA TALHADA	05/02/2025 21:48	06/02/2025 00:30	SERRA TALHADA	INTERNO - NAO PROGRAMADA - MEIO AMBIENTE - DESCARGA ATMOSFERICA
19342296_18255955	RECIFE	03/02/2025 21:57	04/02/2025 00:50	BEBERIBE	INTERNO - NAO PROGRAMADA - MEIO AMBIENTE - DESCARGA ATMOSFERICA
19348022_18261937	BODOCO	05/02/2025 19:59	06/02/2025 11:05	QUERICURI	INTERNO - NAO PROGRAMADA - MEIO AMBIENTE - DESCARGA ATMOSFERICA
19344560_18258932	CORRENTES	04/02/2025 18:33	05/02/2025 02:24	CORRENTES	INTERNO - NAO PROGRAMADA - MEIO AMBIENTE - DESCARGA ATMOSFERICA
19348144_18273952	RIBEIRAO	05/02/2025 21:11	06/02/2025 01:20	JOSE MARIANO	INTERNO - NAO PROGRAMADA - MEIO AMBIENTE - DESCARGA ATMOSFERICA
19345646_18260250	CARUARU	05/02/2025 08:30	05/02/2025 11:13	CAMPUS	INTERNO - NAO PROGRAMADA - MEIO AMBIENTE - DESCARGA ATMOSFERICA
19351635_18265019	BEZERROS	07/02/2025 02:57	07/02/2025 08:30	BEZERROS	INTERNO - NAO PROGRAMADA - MEIO AMBIENTE - DESCARGA ATMOSFERICA
19345858_18260874	BEZERROS	05/02/2025 09:21	05/02/2025 15:15	CAMOCIM DE SAO FELIX	INTERNO - NAO PROGRAMADA - MEIO AMBIENTE - DESCARGA ATMOSFERICA
19349238_18263437	EXU	06/02/2025 08:52	06/02/2025 14:20	EXU	INTERNO - NAO PROGRAMADA - MEIO AMBIENTE - DESCARGA ATMOSFERICA
19347547_18261857	VICENCIA	05/02/2025 16:57	06/02/2025 01:22	VICENCIA	INTERNO - NAO PROGRAMADA - MEIO AMBIENTE - DESCARGA ATMOSFERICA
19346617_18261597	IPOJUCA	05/02/2025 12:29	05/02/2025 22:17	IPOJUCA	INTERNO - NAO PROGRAMADA - MEIO AMBIENTE - DESCARGA ATMOSFERICA
19345263_18259678	VERTENTE DO LERIO	05/02/2025 05:11	05/02/2025 11:16	SURUBIM	INTERNO - NAO PROGRAMADA - MEIO AMBIENTE - DESCARGA ATMOSFERICA
19345304_18260278	BOM JARDIM	05/02/2025 06:01	05/02/2025 11:58	LIMOEIRO	INTERNO - NAO PROGRAMADA - MEIO AMBIENTE - DESCARGA ATMOSFERICA
19348706_18263283	VENTUROSA	06/02/2025 06:13	06/02/2025 10:50	VENTUROSA	INTERNO - NAO PROGRAMADA - MEIO AMBIENTE - DESCARGA ATMOSFERICA
19349326_18264216	BUIQUE	06/02/2025 10:30	06/02/2025 18:02	BUIQUE	INTERNO - NAO PROGRAMADA - MEIO AMBIENTE - DESCARGA ATMOSFERICA
19351422_18264786	RIO FORMOSO	06/02/2025 20:17	06/02/2025 21:55	RIO FORMOSO	INTERNO - NAO PROGRAMADA - MEIO AMBIENTE - DESCARGA ATMOSFERICA
19350593_18264473	SAO JOSE DO BELMONTE	06/02/2025 14:58	06/02/2025 20:15	SAO JOSE DO BELMONTE	INTERNO - NAO PROGRAMADA - MEIO AMBIENTE - DESCARGA ATMOSFERICA
19349062_18263476	JABOATAO DOS GUARARAPES	06/02/2025 09:45	06/02/2025 09:53	VARZEA	INTERNO - NAO PROGRAMADA - MEIO AMBIENTE - DESCARGA ATMOSFERICA
19349028_18281002	DORMENTES	06/02/2025 08:07	06/02/2025 13:14	AFRANJO	INTERNO - NAO PROGRAMADA - MEIO AMBIENTE - DESCARGA ATMOSFERICA
19351202_18266105	GRAVATA	06/02/2025 18:48	07/02/2025 12:30	GRAVATA II	INTERNO - NAO PROGRAMADA - MEIO AMBIENTE - DESCARGA ATMOSFERICA
19351184_18264502	RECIFE	06/02/2025 20:40	06/02/2025 21:45	TAMARINEIRA	INTERNO - NAO PROGRAMADA - MEIO AMBIENTE - EROSAO
19348477_18261672	JABOATAO DOS GUARARAPES	06/02/2025 00:07	06/02/2025 02:57	JABOATAO II	INTERNO - NAO PROGRAMADA - MEIO AMBIENTE - EROSAO
19351045_18265015	POMBOS	06/02/2025 17:48	07/02/2025 01:50	VITORIA DE SANTO ANTAO	INTERNO - NAO PROGRAMADA - MEIO AMBIENTE - VENTO
19345354_18277318	RIO FORMOSO	05/02/2025 06:37	05/02/2025 08:32	RIO FORMOSO	INTERNO - NAO PROGRAMADA - MEIO AMBIENTE - VENTO
19341974_18255617	RECIFE	03/02/2025 17:56	03/02/2025 21:20	BOA VIAGEM	INTERNO - NAO PROGRAMADA - MEIO AMBIENTE - VENTO
19343386_18257295	RECIFE	04/02/2025 11:12	04/02/2025 17:30	RIO JORDAO	INTERNO - NAO PROGRAMADA - MEIO AMBIENTE - VENTO
19345906_18259530	RECIFE	05/02/2025 09:33	05/02/2025 12:04	ILHA DO RETIRO	INTERNO - NAO PROGRAMADA - MEIO AMBIENTE - VENTO
19348575_18261781	SAO LOURENCO DA MATA	05/02/2025 23:53	06/02/2025 04:07	GLORIA DO GOITA	INTERNO - NAO PROGRAMADA - MEIO AMBIENTE - VENTO
19345354_18277318	RIO FORMOSO	05/02/2025 06:37	05/02/2025 08:44	RIO FORMOSO	INTERNO - NAO PROGRAMADA - MEIO AMBIENTE - VENTO
19348605_18262913	GRAVATA	06/02/2025 03:23	06/02/2025 10:40	GRAVATA	INTERNO - NAO PROGRAMADA - MEIO AMBIENTE - VENTO
19348072_18261561	PESQUEIRA	05/02/2025 20:21	05/02/2025 22:14	PESQUEIRA	INTERNO - NAO PROGRAMADA - MEIO AMBIENTE - VENTO
19351255_18264363	ALIANCA	06/02/2025 19:05	06/02/2025 21:30	CONDADO	INTERNO - NAO PROGRAMADA - MEIO AMBIENTE - VENTO
19350903_18263956	AMARAJI	06/02/2025 16:43	06/02/2025 19:56	JOSE MARIANO	INTERNO - NAO PROGRAMADA - MEIO AMBIENTE - VENTO
19347455_18260913	GOIANA	05/02/2025 16:18	05/02/2025 17:34	TEJUCUPAPO	INTERNO - NAO PROGRAMADA - MEIO AMBIENTE - VENTO
19342061_18256039	GRAVATA	03/02/2025 18:28	04/02/2025 02:10	GRAVATA	INTERNO - NAO PROGRAMADA - MEIO AMBIENTE - VENTO
19345264_18259331	TRINDADE	05/02/2025 05:12	05/02/2025 08:25	TRINDADE	INTERNO - NAO PROGRAMADA - MEIO AMBIENTE - VENTO
19340309_18253934	RECIFE	03/02/2025 02:53	03/02/2025 13:18	SETUBAL	INTERNO - NAO PROGRAMADA - MEIO AMBIENTE - VENTO
19348427_18263801	RECIFE	05/02/2025 23:28	06/02/2025 13:10	SAO BENEDITO	INTERNO - NAO PROGRAMADA - MEIO AMBIENTE - VENTO
19347788_18262590	ITAMBE	05/02/2025 18:24	06/02/2025 11:30	CONDADO	INTERNO - NAO PROGRAMADA - MEIO AMBIENTE - VENTO
19343785_18258194	BOM JARDIM	04/02/2025 13:20	04/02/2025 17:40	SURUBIM	INTERNO - NAO PROGRAMADA - MEIO AMBIENTE - VENTO
19345281_18259118	RECIFE	05/02/2025 05:34	05/02/2025 13:52	SANTO AMARO	INTERNO - NAO PROGRAMADA - MEIO AMBIENTE - VENTO
19349336_18291289	BONITO	06/02/2025 09:13	06/02/2025 14:46	BONITO	INTERNO - NAO PROGRAMADA - MEIO AMBIENTE - VENTO
19343398_18258384	RECIFE	04/02/2025 11:17	04/02/2025 20:30	SETUBAL	INTERNO - NAO PROGRAMADA - MEIO AMBIENTE - VENTO
19351253_18264636	ITAIBA	06/02/2025 19:08	06/02/2025 22:34	INAJA	INTERNO - NAO PROGRAMADA - MEIO AMBIENTE - VENTO
19346761_18260888	OLINDA	05/02/2025 13:08	05/02/2025 18:20	SAO BENEDITO	INTERNO - NAO PROGRAMADA - MEIO AMBIENTE - VENTO
19349532_18278514	PETROLINA	06/02/2025 10:02	06/02/2025 11:20	PETROLINA II	INTERNO - NAO PROGRAMADA - MEIO AMBIENTE - VENTO
19344632_18258890	SAO VICENTE FERRER	04/02/2025 18:52	04/02/2025 23:50	MACAPARANA	INTERNO - NAO PROGRAMADA - MEIO AMBIENTE - VENTO
19341540_18256290	CHA GRANDE	03/02/2025 15:18	04/02/2025 03:40	GRAVATA II	INTERNO - NAO PROGRAMADA - MEIO AMBIENTE - VENTO
19343967_18259928	SURUBIM	04/02/2025 14:29	05/02/2025 11:18	SURUBIM	INTERNO - NAO PROGRAMADA - MEIO AMBIENTE - VENTO
19344404_18258711	ITAMARACA	04/02/2025 17:45	04/02/2025 22:20	ITAMARACA	INTERNO - NAO PROGRAMADA - MEIO AMBIENTE - VENTO
19347549_18262572	BEZERROS	05/02/2025 16:57	06/02/2025 10:00	CAMOCIM DE SAO FELIX	INTERNO - NAO PROGRAMADA - MEIO AMBIENTE - VENTO
19346757_18261203	BARREIROS	05/02/2025 13:07	06/02/2025 12:25	BARREIROS	INTERNO - NAO PROGRAMADA - MEIO AMBIENTE - VENTO
19347656_18262975	SANTA CRUZ DA BAIXA VERDE	06/02/2025 17:39	06/02/2025 11:37	SERRA TALHADA	INTERNO - NAO PROGRAMADA - MEIO AMBIENTE - VENTO
19344392_18261849	ITAQUETINGA	04/02/2025 17:41	06/02/2025 06:33	CONDADO	INTERNO - NAO PROGRAMADA - MEIO AMBIENTE - VENTO
19343959_18261842	CUMARU	04/02/2025 14:24	06/02/2025 00:15	PASSIRA	INTERNO - NAO PROGRAMADA - MEIO AMBIENTE - VENTO
19345157_18258887	GOIANA	05/02/2025 00:43	05/02/2025 03:37	TEJUCUPAPO	INTERNO - NAO PROGRAMADA - MEIO AMBIENTE - VENTO
19350817_18264966	TIMBAUBA	06/02/2025 16:05	07/02/2025 12:59	TIMBAUBA	INTERNO - NAO PROGRAMADA - MEIO AMBIENTE - VENTO
19343748_18258531	BOM JARDIM	04/02/2025 13:07	04/02/2025 16:09	BOM JARDIM	INTERNO - NAO PROGRAMADA - MEIO AMBIENTE - VENTO
19347990_18276328	ITAPETIM	05/02/2025 19:47	06/02/2025 08:50	SAO JOSE DO EGITO	INTERNO - NAO PROGRAMADA - MEIO AMBIENTE - VENTO
19345787_18270369	CORRENTES	05/02/2025 09:03	05/02/2025 13:34	CORBANTES	INTERNO - NAO PROGRAMADA - MEIO AMBIENTE - VENTO
19346347_18259893	GARANHUNS	05/02/2025 11:21	05/02/2025 15:48	GARANHUNS	INTERNO - NAO PROGRAMADA - MEIO AMBIENTE - VENTO
19348976_18265282	PAULISTA	06/02/2025 07:52	07/02/2025 21:40	PAU AMARELO	INTERNO - NAO PROGRAMADA - MEIO AMBIENTE - VENTO
19348990_18264132	TAMANDARE	06/02/2025 07:55	06/02/2025 16:25	RIO FORMOSO	INTERNO - NAO PROGRAMADA - MEIO AMBIENTE - VENTO
19348139_18273954	CABO DE SANTO AGOSTINHO	05/02/2025 21:09	06/02/2025 00:16	ENSEADA DOS CORAIS	INTERNO - NAO PROGRAMADA - MEIO AMBIENTE - VENTO
19343847_18258597	PALMARES	04/02/2025 13:41	04/02/2025 21:04	PALMARES	INTERNO - NAO PROGRAMADA - MEIO AMBIENTE - VENTO
19350945_18264514	SANTA MARIA DA BOA VISTA	06/02/2025 17:04	06/02/2025 19:11	SANTA MARIA DA BOA VISTA	INTERNO - NAO PROGRAMADA - MEIO AMBIENTE - VENTO
19351062_18268343	LAGOA DOS GATOS	06/02/2025 18:00	08/02/2025 12:29	CUPIRA	INTERNO - NAO PROGRAMADA - MEIO AMBIENTE - VENTO
19348716_18262439	OLINDA	06/02/2025 06:20	06/02/2025 10:08	SAO BENEDITO	INTERNO - NAO PROGRAMADA - MEIO AMBIENTE - ARVORE OU VEGETACAO
19349371_18263500	CONDADO	06/02/2025 09:21	06/02/2025 13:53	CONDADO	INTERNO - NAO PROGRAMADA - MEIO AMBIENTE - ARVORE OU VEGETACAO
19342309_18255827	RECIFE	03/02/2025 22:06	05/02/2025 18:30	TABATINGA	INTERNO - NAO PROGRAMADA - MEIO AMBIENTE - ARVORE OU VEGETACAO
19351571_18282188	MARAIAL	06/02/2025 22:30	07/02/2025 11:20	PALMARES	INTERNO - NAO PROGRAMADA - MEIO AMBIENTE - ARVORE OU VEGETACAO
19350976_18275284	PAULISTA	06/02/2025 17:21	06/02/2025 20:32	SAO BENEDITO	INTERNO - NAO PROGRAMADA - MEIO AMBIENTE - ARVORE OU VEGETACAO
19350907_18267214	TORITAMA	06/02/2025 16:43	07/02/2025 18:52	TORITAMA	INTERNO - NAO PROGRAMADA - MEIO AMBIENTE - ARVORE OU VEGETACAO
19348969_18263590	IPOJUCA	06/02/2025 15:05	06/02/2025 17:20	SUAPE	INTERNO - NAO PROGRAMADA - MEIO AMBIENTE - ARVORE OU VEGETACAO
19349453_18263219	CAETES	06/02/2025 09:42	06/02/2025 13:18	GARANHUNS	INTERNO - NAO PROGRAMADA - MEIO AMBIENTE - ARVORE OU VEGETACAO
19343696_18258236	GARANHUNS	04/02/2025 12:45	04/02/2025 17:22	GARANHUNS	INTERNO - NAO PROGRAMADA - MEIO AMBIENTE - ARVORE OU VEGETACAO
19347359_18282514	BUIQUE	05/02/2025 15:51	06/02/2025 12:28	BUIQUE	INTERNO - NAO PROGRAMADA - MEIO AMBIENTE - DESCARGA ATMOSFERICA
19345267_18266204	CABO DE SANTO AGOSTINHO	05/02/2025 05:14	07/02/2025 13:05	ENSEADA DOS CORAIS	INTERNO - NAO PROGRAMADA - MEIO AMBIENTE - DESCARGA ATMOSFERICA
19345367_18259992	SERTANIA	05/02/2025 06:44	05/02/2025 11:59	ARCOVERDE	INTERNO - NAO PROGRAMADA - MEIO AMBIENTE - DESCARGA ATMOSFERICA
19348968_18291260	BEZERROS	06/02/2025 07:49	06/02/2025 12:36	BEZERROS	INTERNO - NAO PROGRAMADA - MEIO AMBIENTE - DESCARGA ATMOSFERICA
19341241_18261425	JOAO ALFREDO	05/02/2025 20:50	05/02/2025 21:30	BOM JARDIM	INTERNO - NAO PROGRAMADA - MEIO AMBIENTE - DESCARGA ATMOSFERICA
19340656_18254860	FEIRA NOVA	03/02/2025 09:16	03/02/2025 14:46	GLORIA DO GOITA	INTERNO - NAO PROGRAMADA - MEIO AMBIENTE - DESCARGA ATMOSFERICA
19345831_18264449	PESQUEIRA	05/02/2025 09:14	06/02/2025 19:24	PESQUEIRA	INTERNO - NAO PROGRAMADA - MEIO AMBIENTE - VENTO
19343660_18257736	PALMARES	04/02/2025 12:32	04/02/2025 15:29	CAETES	INTERNO - NAO PROGRAMADA - MEIO AMBIENTE - VENTO
19344439_18260001	SAO LOURENCO DA MATA	04/02/2025 17:54	05/02/2025 12:41	TABATINGA	INTERNO - NAO PROGRAMADA - MEIO AMBIENTE - VENTO
19349816_18264706	CARUARU	06/02/2025 11:08	06/02/2025 23:13	AGRESTINA	INTERNO - NAO PROGRAMADA - MEIO AMBIENTE - VENTO
19346535_18297258	CASINHAS	05/02/2025 12:05	06/02/2025 19:05	SURUBIM	INTERNO - NAO PROGRAMADA - MEIO AMBIENTE - VENTO
19346106_18267148	CHA GRANDE	05/02/2025 10:19	08/02/2025 13:10	GRAVATA II	INTERNO - NAO PROGRAMADA - MEIO AMBIENTE - ARVORE OU VEGETACAO
19343718_18260550	CHA GRANDE	04/02/2025 12:54	05/02/2025 14:40	GRAVATA II	INTERNO - NAO PROGRAMADA - MEIO AMBIENTE - ARVORE OU VEGETACAO
19341652_18255888	RECIFE	03/02/2025 16:11	03/02/2025 23:22	CAXANGA	INTERNO - NAO PROGRAMADA - MEIO AMBIENTE - ARVORE OU VEGETACAO
19344576_18271699	CARPINA	04/02/2025 18:35	05/02/2025 08:24	CARPINA	INTERNO - NAO PROGRAMADA - MEIO AMBIENTE - ARVORE OU VEGETACAO

19345789_18259624	SALOA	05/02/2025 09:03	05/02/2025 10:22	BREJAO	INTERNO - NAO PROGRAMADA - MEIO AMBIENTE - ARVORE OU VEGETACAO
19346245_18259777	GOIANA	05/02/2025 08:04	05/02/2025 13:33	IGARASSU	INTERNO - NAO PROGRAMADA - MEIO AMBIENTE - ARVORE OU VEGETACAO
19351231_18264820	BONITO	06/02/2025 18:59	06/02/2025 23:20	CUPIRA	INTERNO - NAO PROGRAMADA - MEIO AMBIENTE - VENTO
19348033_18302336	JOAO ALFREDO	05/02/2025 20:03	05/02/2025 23:20	LIMOEIRO	INTERNO - NAO PROGRAMADA - MEIO AMBIENTE - VENTO
19349979_18269301	IATI	06/02/2025 11:50	08/02/2025 17:51	BOM CONSELHO	INTERNO - NAO PROGRAMADA - MEIO AMBIENTE - VENTO
19349274_18263176	CUMARU	06/02/2025 08:59	06/02/2025 11:25	PASSIRA	INTERNO - NAO PROGRAMADA - MEIO AMBIENTE - ARVORE OU VEGETACAO
19350092_18263528	SANTA TEREZINHA	06/02/2025 12:25	06/02/2025 15:05	SAO JOSE DO EGITO	INTERNO - NAO PROGRAMADA - MEIO AMBIENTE - ARVORE OU VEGETACAO
19350204_18266236	BONITO	06/02/2025 13:00	07/02/2025 17:29	CAMOCIM DE SAO FELIX	INTERNO - NAO PROGRAMADA - MEIO AMBIENTE - ARVORE OU VEGETACAO
19345477_18261023	MORENO	05/02/2025 07:33	05/02/2025 16:47	JABOATAO	INTERNO - NAO PROGRAMADA - MEIO AMBIENTE - DESCARGA ATMOSFERICA
19348959_18262152	VITORIA DE SANTO ANTAO	06/02/2025 07:46	06/02/2025 09:48	VITORIA DE SANTO ANTAO	INTERNO - NAO PROGRAMADA - MEIO AMBIENTE - DESCARGA ATMOSFERICA
19346717_18261163	ARARIPINA	05/02/2025 12:54	05/02/2025 18:00	ARARIPINA	INTERNO - NAO PROGRAMADA - MEIO AMBIENTE - ARVORE OU VEGETACAO
19346628_18304411	CABROBO	05/02/2025 12:32	05/02/2025 14:35	CABROBO	INTERNO - NAO PROGRAMADA - MEIO AMBIENTE - ARVORE OU VEGETACAO
19349153_18262429	CABO DE SANTO AGOSTINHO	06/02/2025 08:34	06/02/2025 09:58	CABO	INTERNO - NAO PROGRAMADA - MEIO AMBIENTE - DESCARGA ATMOSFERICA
19350882_18288591	CARNAUBEIRA DA PENHA	06/02/2025 16:29	07/02/2025 09:30	FLORESTA	INTERNO - NAO PROGRAMADA - MEIO AMBIENTE - DESCARGA ATMOSFERICA
19347728_18261519	AGUA PRETA	05/02/2025 18:03	05/02/2025 22:00	PALMARES	INTERNO - NAO PROGRAMADA - MEIO AMBIENTE - VENTO
19343531_18259558	ITAMARACA	04/02/2025 11:50	05/02/2025 11:28	ITAMARACA	INTERNO - NAO PROGRAMADA - MEIO AMBIENTE - ARVORE OU VEGETACAO
19341860_18285341	CAMARAGIBE	03/02/2025 17:25	04/02/2025 13:12	CAMARAGIBE	INTERNO - NAO PROGRAMADA - MEIO AMBIENTE - VENTO
19347171_18261824	CHA GRANDE	05/02/2025 15:02	06/02/2025 03:30	JOSE MARIANO	INTERNO - NAO PROGRAMADA - MEIO AMBIENTE - VENTO
19348229_18261752	RECIFE	05/02/2025 22:21	06/02/2025 15:18	SANTO AMARO	INTERNO - NAO PROGRAMADA - MEIO AMBIENTE - DESCARGA ATMOSFERICA
19348833_18263350	OURICURI	06/02/2025 07:08	06/02/2025 14:11	TRINDADE	INTERNO - NAO PROGRAMADA - MEIO AMBIENTE - VENTO
19348842_18273201	VICENCIA	06/02/2025 07:10	06/02/2025 10:50	VICENCIA	INTERNO - NAO PROGRAMADA - MEIO AMBIENTE - VENTO
19344078_18258109	TAQUARITINGA DO NORTE	04/02/2025 15:27	04/02/2025 17:00	SANTA CRUZ DO CAPIBARIBE	INTERNO - NAO PROGRAMADA - MEIO AMBIENTE - VENTO
19348976_18265289	PAULISTA	06/02/2025 07:52	07/02/2025 21:40	PAU AMARELO	INTERNO - NAO PROGRAMADA - MEIO AMBIENTE - VENTO
19347528_18262840	GOIANA	05/02/2025 16:48	06/02/2025 15:56	GOIANA	INTERNO - NAO PROGRAMADA - MEIO AMBIENTE - VENTO
19349349_18263584	CUPIRA	06/02/2025 09:17	06/02/2025 17:09	CUPIRA	INTERNO - NAO PROGRAMADA - MEIO AMBIENTE - VENTO
19348976_18265287	PAULISTA	06/02/2025 07:52	07/02/2025 21:40	PAU AMARELO	INTERNO - NAO PROGRAMADA - MEIO AMBIENTE - VENTO
19345809_18260835	PALMARES	05/02/2025 09:07	05/02/2025 12:01	PALMARES	INTERNO - NAO PROGRAMADA - MEIO AMBIENTE - VENTO
19347238_18273960	POMBOS	05/02/2025 15:18	06/02/2025 03:00	VITORIA DE SANTO ANTAO	INTERNO - NAO PROGRAMADA - MEIO AMBIENTE - VENTO
19345894_18280487	PETROLINA	05/02/2025 09:29	05/02/2025 17:48	MASSANGANO II	INTERNO - NAO PROGRAMADA - MEIO AMBIENTE - ARVORE OU VEGETACAO
19344101_18259364	CHA GRANDE	04/02/2025 15:36	04/02/2025 17:28	GRAVATA II	INTERNO - NAO PROGRAMADA - MEIO AMBIENTE - ARVORE OU VEGETACAO
19344076_18258435	SAO JOAO	04/02/2025 15:26	04/02/2025 20:05	ANGELIM	INTERNO - NAO PROGRAMADA - MEIO AMBIENTE - ARVORE OU VEGETACAO
19344385_18258856	FERREIROS	04/02/2025 17:38	04/02/2025 23:46	TIMBAUBA	INTERNO - NAO PROGRAMADA - MEIO AMBIENTE - ARVORE OU VEGETACAO
19342447_18256879	CAMARAGIBE	04/02/2025 01:33	04/02/2025 15:29	CAMARAGIBE	INTERNO - NAO PROGRAMADA - MEIO AMBIENTE - DESCARGA ATMOSFERICA
19342689_18256678	CAMARAGIBE	04/02/2025 07:22	04/02/2025 10:34	TABATINGA	INTERNO - NAO PROGRAMADA - MEIO AMBIENTE - DESCARGA ATMOSFERICA
19350218_18263713	SANHARO	06/02/2025 13:06	06/02/2025 15:55	BELO JARDIM	INTERNO - NAO PROGRAMADA - MEIO AMBIENTE - DESCARGA ATMOSFERICA
19348976_18265297	PAULISTA	06/02/2025 07:52	07/02/2025 21:40	PAU AMARELO	INTERNO - NAO PROGRAMADA - MEIO AMBIENTE - VENTO
19347408_18280983	AFRANIO	05/02/2025 16:07	05/02/2025 20:05	AFRANIO	INTERNO - NAO PROGRAMADA - MEIO AMBIENTE - VENTO
19345787_18270369	CORRENTES	05/02/2025 09:03	05/02/2025 12:34	ANGELIM	INTERNO - NAO PROGRAMADA - MEIO AMBIENTE - VENTO

# Anexo III – Diagramas Unifilares dos Regionais



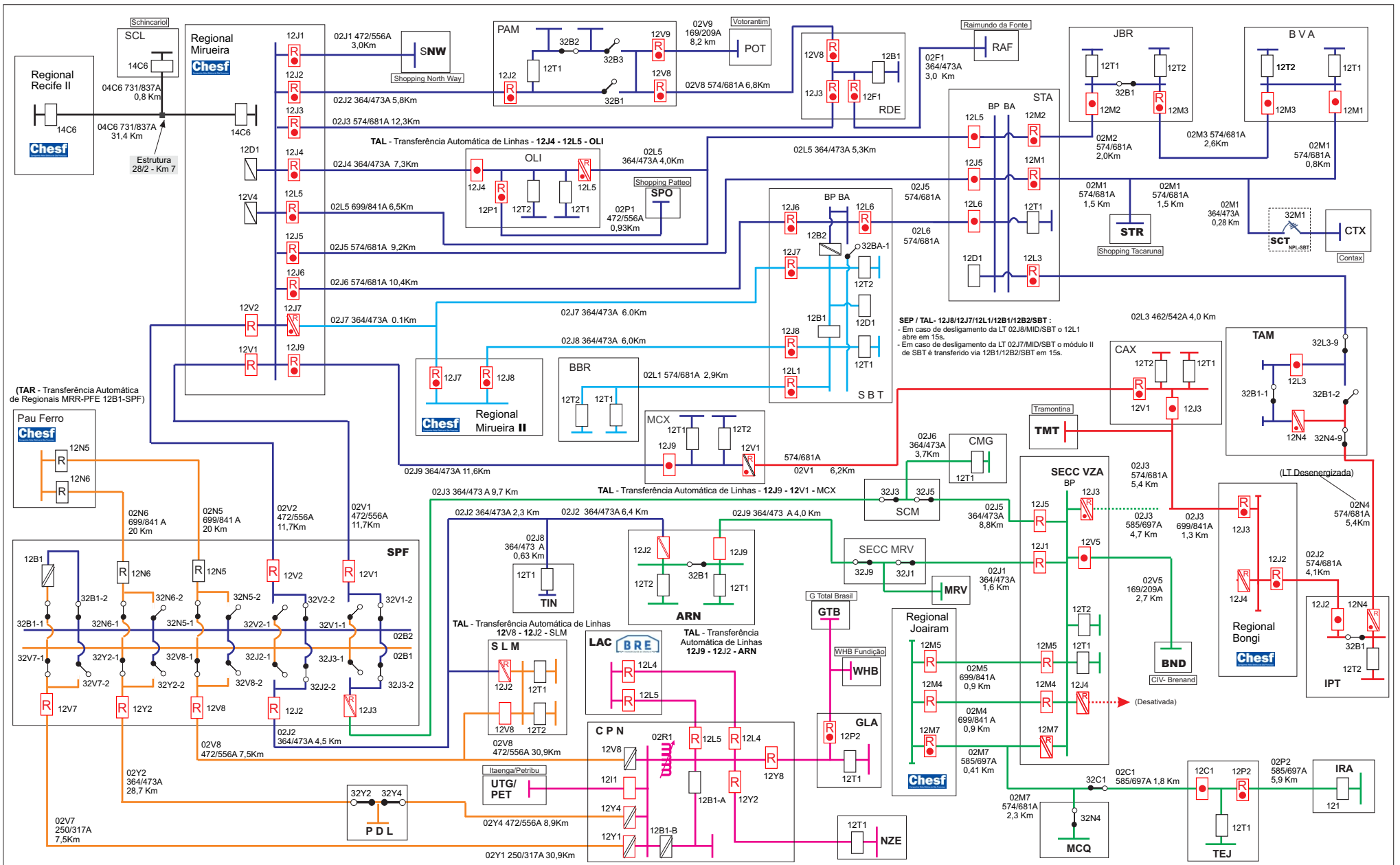
Dados das alterações	
Natalício / 24.08.16	Transferência S/Es SBT/BBR em definitivo de MRR para Regional Mirueira II - MID
Natalício / 05.02.18	Entrada em operação LT 02L5 MRR/STA - Derivação 02L5/OLI
Natalício / 27.05.18	Transferência S/E TAM de BGI para MRR
Natalício / 11.09.22	Interligação com link provisório Lts 02J8 MID-SBT e 02L1 SBT-BBR.
Elizeu/22.08.23	Entrada em operação dos novos disjuntores 12B1, 12B2, 12D1, 12J8 e 12J7.

Legenda		
<b>Urbano</b>	<b>Predominante Rural</b>	<b>Rural</b>
→ Aberto	→ Aberto	→ Aberto
→ Fechado	→ Fechado	→ Fechado
→ Fechado c/Rel.	→ Fechado c/Rel.	→ Fechado c/Rel.
→ Aberto c/Rel (quando fechado)	→ Aberto c/Rel (quando fechado)	→ Aberto c/Rel (quando fechado)

Padrão de cores
MID - 69 kV
BGI - 69 kV
MRR - 69 kV
PFE - 69 kV
JRM - 69 kV
RCD - 230 kV

STN - NOP - NOLT  
Supervisora NOLT - Eng. Elaine França

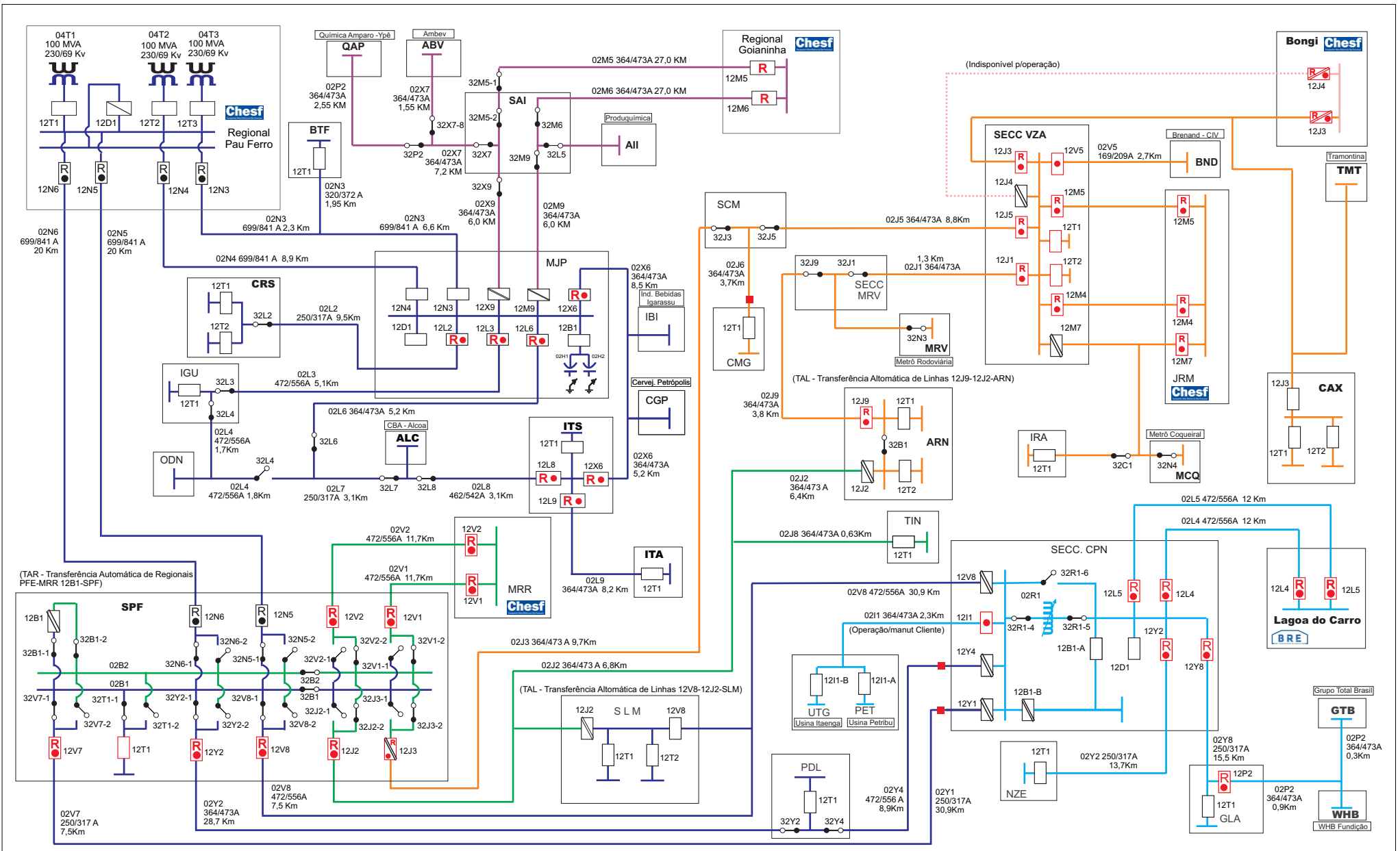
## REGIONAL MIRUEIRA II - MID



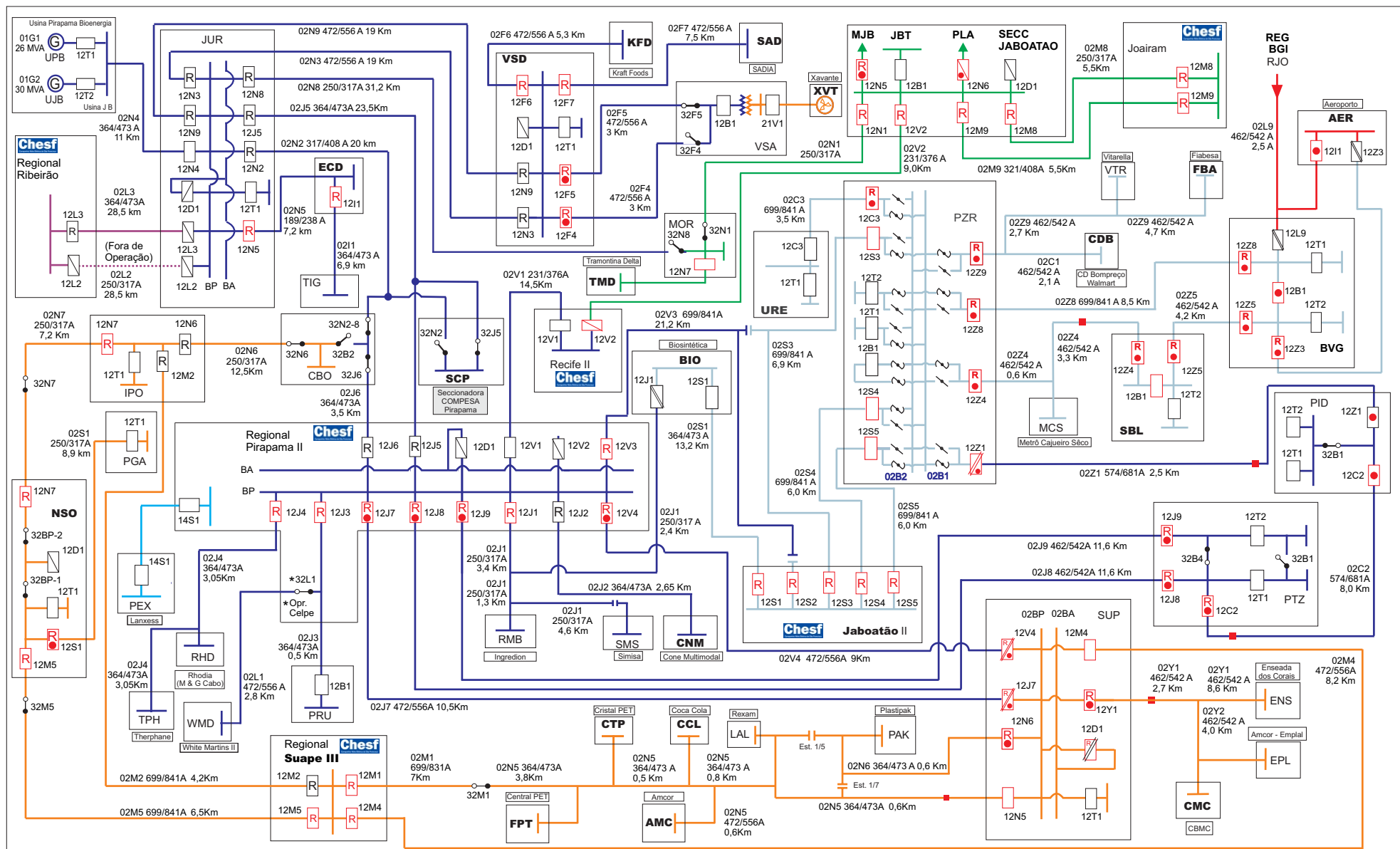
Dados das alterações		Legenda			Padrão de cores
Natalício / 15.10.20	Entrada em operação Regional LAC - Lagoa do Carro.	<b>Urbano</b>	<b>Predominante Rural</b>	<b>Rural</b>	<b>MRR</b> - 69 kV
Natalício / 27.10.20	Transferência Sec CPN para Regional LAC - Lagoa do Carro.	→ Aberto	→ Aberto	→ Aberto	<b>MID</b> - 69 kV
Natalício / 28.01.21	Retorno para operação 12J3 e 12J5-VZA.	→ Fechado	→ Fechado	→ Fechado	<b>BGI</b> - 69 kV
Natalício / 11.09.22	Interligação com link provisório entre 02J8 MID-SBT e 02L1 SBT-BBR.	→ Fechado c/Rel.	→ Fechado c/Rel.	→ Fechado c/Rel.	<b>PFE</b> - 69 kV
Elizeu/22.08.23	Entrada em operação dos novos disjuntores 12B1, 12B2, 12D1, 12J8 e 12J7.	→ Aberto c/Rel (quando fechado)	→ Aberto c/Rel (quando fechado)	→ Aberto c/Rel (quando fechado)	<b>JRM</b> - 69 kV
					<b>RCD</b> - 230 kV
					<b>LAC</b> - 69 kV

**STN - NOP - NOLT**  
 Supervisora NOLT - Eng. Elaine França

**REGIONAL MIRUEIRA - MRR**

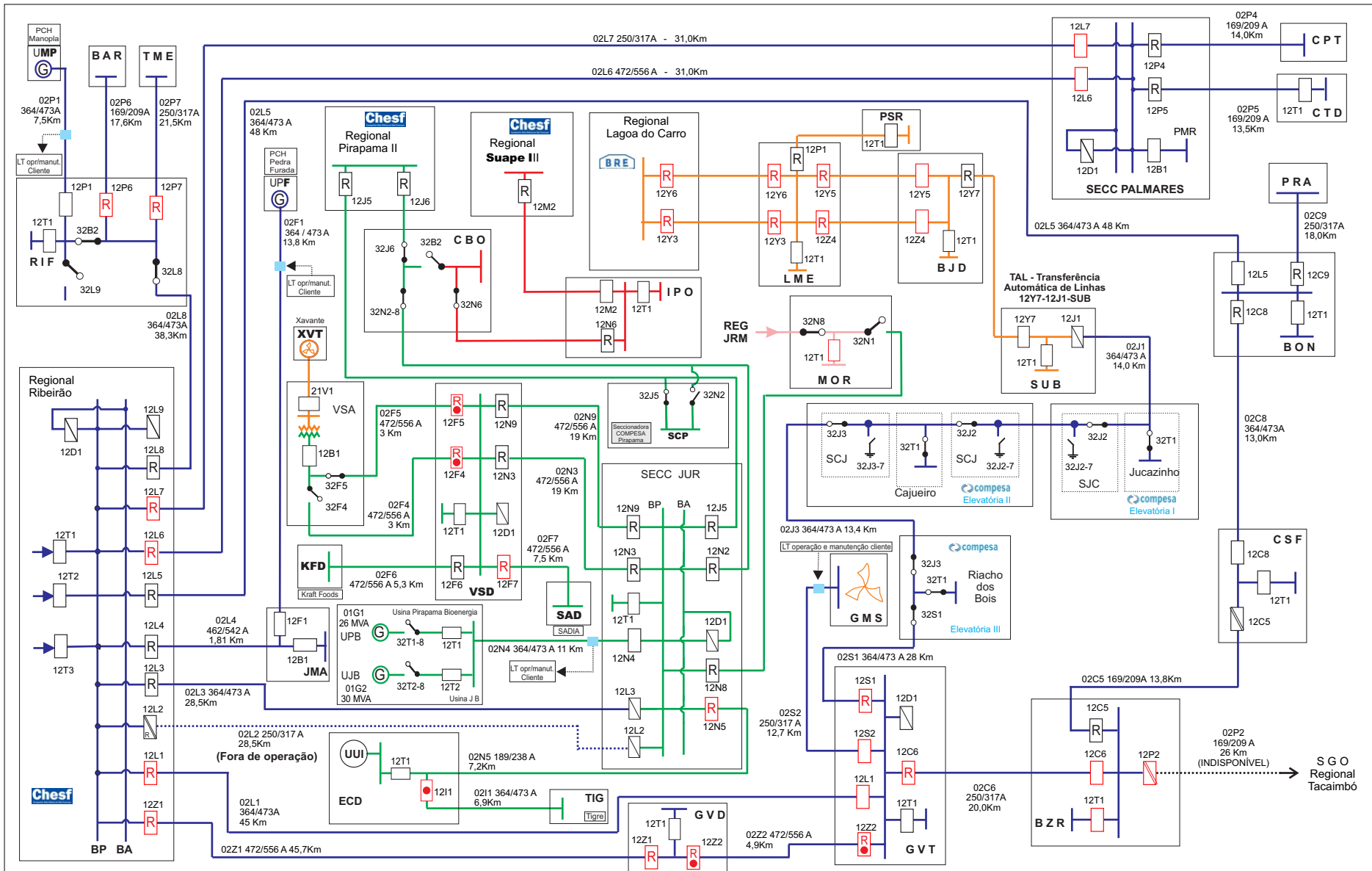


Dados das alterações		Legenda		Padrão de cores	
Natalício / 29.06.20	Expressamento Lts 02M4/02M5 para atendimento VZA Típica e BND.	<b>Urbano</b>	<b>Predominante Rural</b>	<b>Rural</b>	<b>NEOENERGIA PERNAMBUCO</b>
Natalício / 15.10.20	Entrada em operação Regional LAC (Eixo I - LME).	→ Aberto	→ Aberto	→ Aberto	<b>STN - NOP - NOLT</b>
Natalício / 27.10.20	Transferência Sec CPN para Regional LAC.	→ Fechado	→ Fechado	→ Fechado	Supervisora NOLT - Eng. Elaine França
Natalício / 28.01.21	Retorno 12J3 e 12J5-VZA para operação.	→ Fechado c/Rel.	→ Fechado c/Rel.	→ Fechado c/Rel.	<b>REGIONAL PAU FERRO- PFE</b>
Natalício / 20.03.22	Energização/entrada em operação LT 02P2 Der-QAP (Química Amparo-Ypê)	→ Aberto c/Rel (quando fechado)	→ Aberto c/Rel (quando fechado)	→ Aberto c/Rel (quando fechado)	



Dados das alterações		Legenda Disjuntores			Padrão de cores	NEOENERGIA PERNAMBUCO	STN - NOP - NOLT Supervisora NOLT - Eng. Elaine França
Natalício / 12.07.22	Fechamento anel Lts 02M2/02N7/02M5 SUT/IPO/NSO.	<b>Urbano</b>	<b>Predominante Rural</b>	<b>Rural</b>	PRD 230 kV	REGIONAL PIRAPAMA II - PRD	
Natalício / 10.03.23	Mudança de configuração de operação de barras de 69kV Sec PZR.	Aberto	Aberto	Aberto	PRD 69 kV		
Natalício / 12.03.23	Mudança config 02M5 SUT-NSO com entrada em operação 12M5-SUT.	Fechado	Fechado	Fechado	BGI 69 kV		
Natalício / 13.07.23	Entrada em operação Cliente Amcor-Emplal na derivação 02Y2-CMC.	Fechado c/Rel.	Fechado c/Rel.	Fechado c/Rel.	RIB 69 kV		
		Aberto c/Rel (quando fechado)	Aberto c/Rel (quando fechado)	Aberto c/Rel (quando fechado)	JRM 69 kV		
					SUT 69 kV		
					JBD 69 kV		

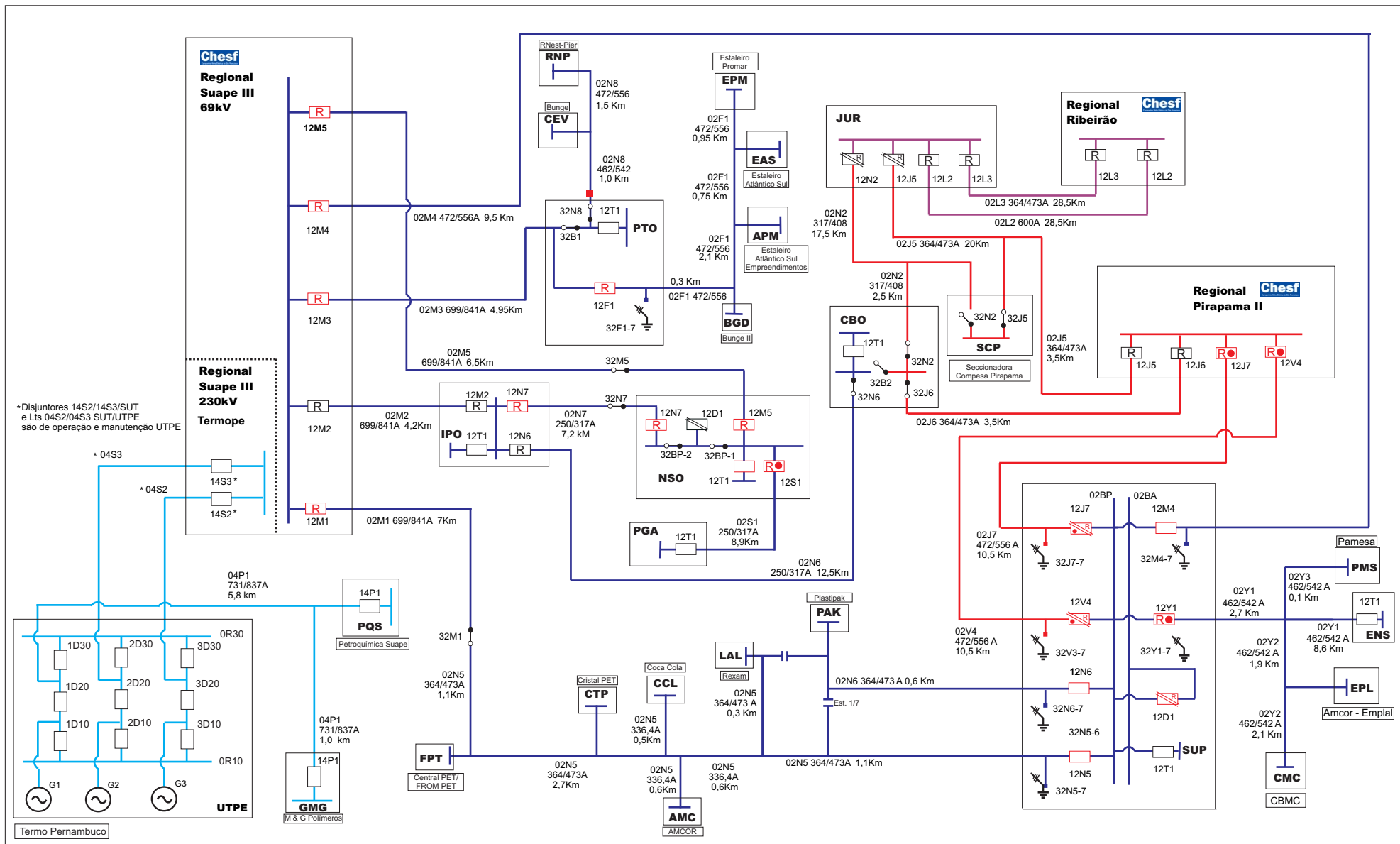




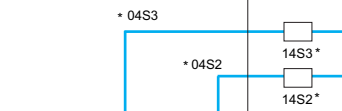
Dados das alterações		Legenda			Padrão de cores
Natalício / 25.07.21	Desligamento/desativação Sec JUR (Obra retrofit JUR)	<b>Urbano</b>	<b>Predominante Rural</b>	<b>Rural</b>	
Natalício / 20.03.22	Término obra e retorno Sec JUR para operação.	→ Aberto	→ Aberto	→ Aberto	
Natalício / 21.12.22	Entrada em operação 12L5-BON, 12C8-CSF, 12Y7/12J1-SUB	→ Fechado	→ Fechado	→ Fechado	
Natalício / 13.04.23	Entrada em operação 12C8-12C9-BON, 12C5-CSF.	→ Fechado c/Rel.	→ Fechado c/Rel.	→ Fechado c/Rel.	
		→ Aberto c/Rel (quando fechado)	→ Aberto c/Rel (quando fechado)	→ Aberto c/Rel (quando fechado)	

**STN - NOP - NOLT**  
 Supervisora NOLT - Eng. Elaine França

## REGIONAL RIBEIRÃO - RIB



\*Disjuntores 14S2/14S3/SUT e Lts 04S2/04S3 SUT/UTPE são de operação e manutenção UTPE



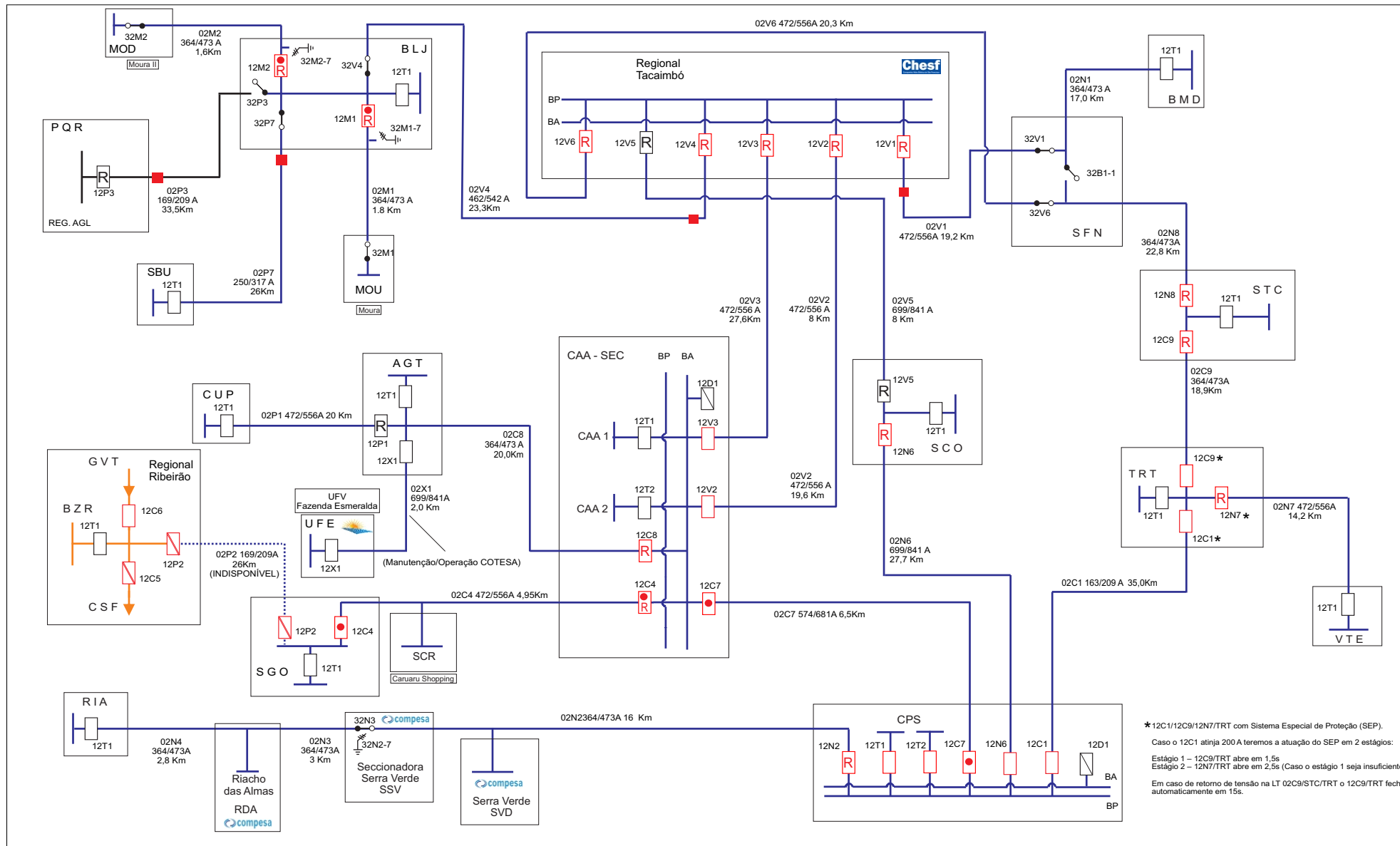
Dados das alterações	
J.Vicente / 31.01.23	Atualização da configuração dos disjuntores em SUP
Natalício / 12.03.23	Nova configuração LT 02M5 com entrada em operação 12M5-SUT
Natalício / 13.07.23	Entrada em Operação novo Cliente 69kV Amcor-Emplal (EPL)
Natalício / 14.11.23	Entrada em Operação novo Cliente 69kV Pamesa (PMS)

Legenda Disjuntores		
<b>Urbano</b>	<b>Predominante Rural</b>	<b>Rural</b>
→ Aberto	→ Aberto	→ Aberto
→ Fechado	→ Fechado	→ Fechado
→ Fechado c/Rel.	→ Fechado c/Rel.	→ Fechado c/Rel.
→ Aberto c/Rel (quando fechado)	→ Aberto c/Rel (quando fechado)	→ Aberto c/Rel (quando fechado)














Padrão de cores
SUT 230 kV
SUT 69 kV
PRD 69 kV
RIB 69 kV

**Neoenergia** STN - NOP - NOLT  
 Supervisora NOLT - Eng. Elaine França

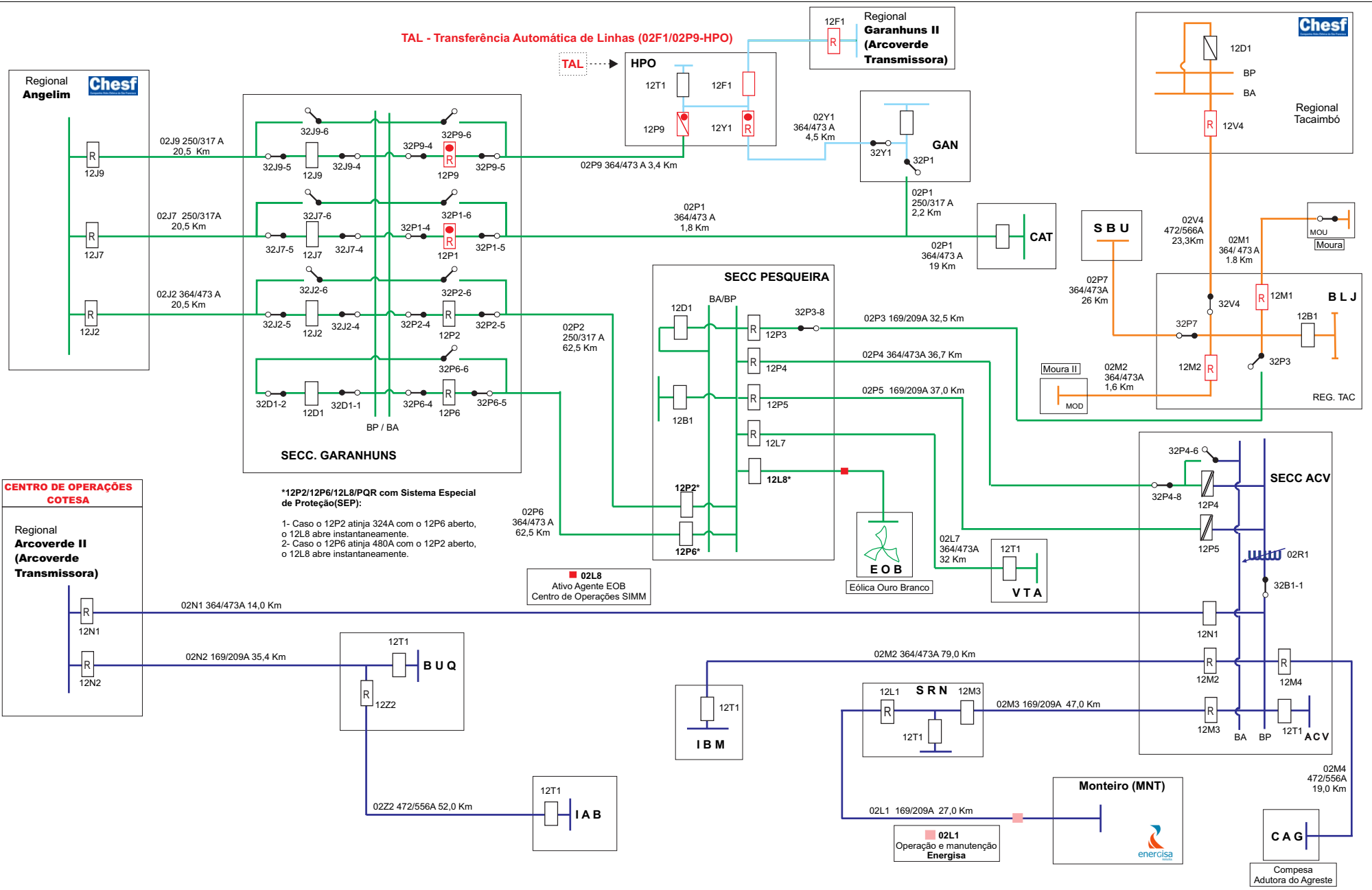
## REGIONAL SUAPE III - SUT



\* 12C1/12C9/12N7/TRT com Sistema Especial de Proteção (SEP).  
 Caso o 12C1 atinja 200 A teremos a atuação do SEP em 2 estágios:  
 Estágio 1 – 12C9/TRT abre em 1,5s  
 Estágio 2 – 12N7/TRT abre em 2,5s (Caso o estágio 1 seja insuficiente)  
 Em caso de retorno de tensão na LT 02C9/STC/02C9/TRT o 12C9/TRT fecha automaticamente em 15s.

Dados das alterações		Legenda Disjuntores		Padrão de cores	 STN - NOP - NOLT Supervisora NOLT - Eng. Elaine França
Natalício / 08.04.17	Fechamento do 12C1/TRT.	<b>Urbano</b>	<b>Predominante Rural</b>	<b>Rural</b>	
Natalício / 01.05.17	Alteração de configuração S/E BLJ, com entrada em operação bay 12M2.	 → Aberto	 → Aberto	 → Aberto	
Natalício / 02.12.17	Entrada em operação disjuntores 12T1/12C4/12C6 na S/E BZR.	 → Fechado	 → Fechado	 → Fechado	
Natalício / 21.03.19	Energização LT 02X1 UFE/AGT (Usina Fazenda Esmeralda)	 → Fechado c/Rel.	 → Fechado c/Rel.	 → Fechado c/Rel.	
Natalício / 21.12.22	Energização em Vazio nova SE Salgado - SGO.	 → Aberto c/Rel (quando fechado)	 → Aberto c/Rel (quando fechado)	 → Aberto c/Rel (quando fechado)	

**TAL - Transferência Automática de Linhas (02F1/02P9-HPO)**

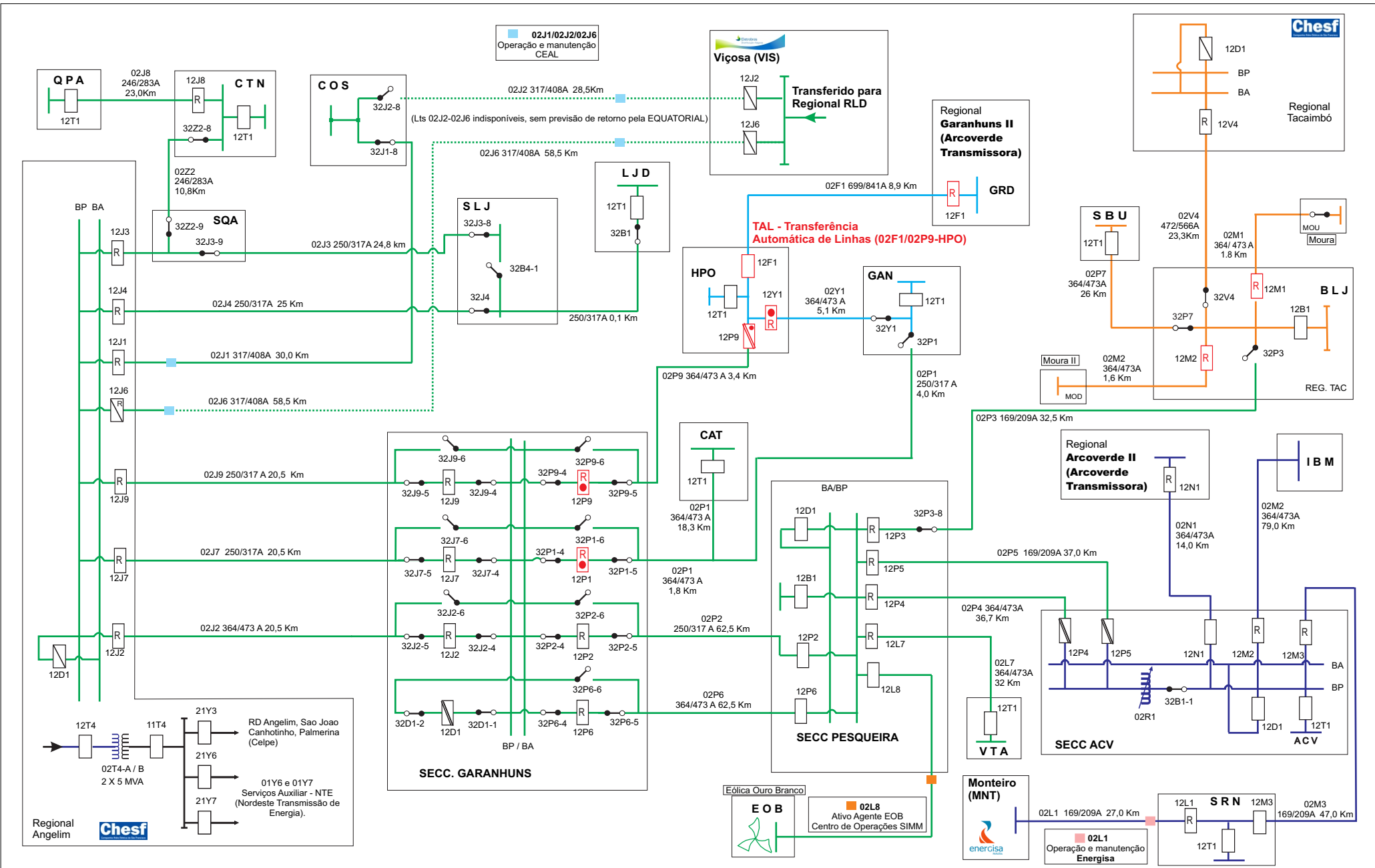


**\*12P2/12P6/12L8/PQR com Sistema Especial de Proteção (SEP):**  
 1- Caso o 12P2 atinja 324A com o 12P6 aberto, o 12L8 abre instantaneamente.  
 2- Caso o 12P6 atinja 480A com o 12P2 aberto, o 12L8 abre instantaneamente.

■ 02L8 Ativo Agente EOB Centro de Operações SIMM

■ 02L1 Operação e manutenção Energisa

Dados das alterações		Legenda Disjuntores			Padrão de cores		NEOENERGIA PERNAMBUCO	
Natalício / 21.10.21	Energização LT 02Z2 BUQ/IAB e Energização Setor 69kV SE IAB.	<b>Urbano</b>	<b>Predominante Rural</b>	<b>Rural</b>	■ AED	■ AGL	STN - NOP - NOLT	
Natalício / 17.05.22	Desconexão/retirada de operação 02R1-PQR.	☐ → Aberto	☐ → Aberto	☐ → Aberto	■ TAC	■ GRD	Supervisora NOLT - Eng. Elaine França	
Natalício / 12.12.22	Entrada em operação LT 02L8 EOB-PQR (Eólica Ouro Branco).	☑ → Fechado	☑ → Fechado	☑ → Fechado			REGIONAL ARCOVERDE II - AED	
Natalício / 06.09.23	Conexão futura LT 02M4 ACV/CAG ao 12M4-ACV (Antigo 12D1)	☑R → Fechado c/Rel.	☑R → Fechado c/Rel.	☑R → Fechado c/Rel.				
		☑R → Aberto c/Rel (quando fechado)	☑R → Aberto c/Rel (quando fechado)	☑R → Aberto c/Rel (quando fechado)				



Dados das alterações	
Natalício / 04.12.20	Transferência GAN/HPO para Regional GRD via nova LT 02F1 GRD/HPO.
J Vicente / 09.12.21	Atualização da configuração das chaves S/E COS.
Natalício / 04.05.22	Desconexão/retirada de operação 02R1-PQR.
Natalício / 12.12.22	Entrada em Operação LT 02L8 EOB-PQR (Eólica Ouro Branco).

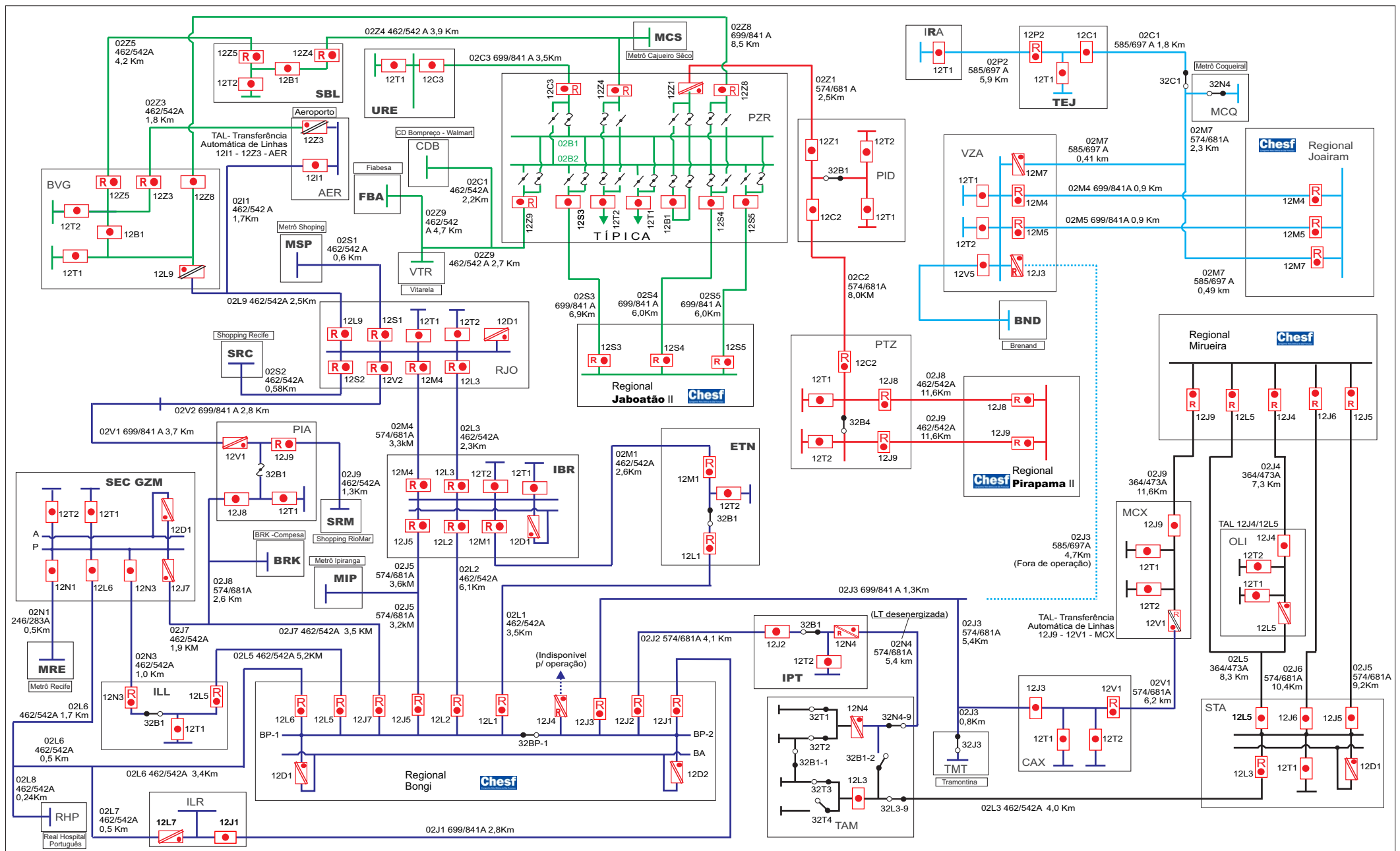
Legenda Disjuntores		
<b>Urbano</b>	<b>Predominante Rural</b>	<b>Rural</b>
→ Aberto	→ Aberto	→ Aberto
→ Fechado	→ Fechado	→ Fechado
→ Fechado c/Rel.	→ Fechado c/Rel.	→ Fechado c/Rel.
→ Aberto c/Rel (quando fechado)	→ Aberto c/Rel (quando fechado)	→ Aberto c/Rel (quando fechado)

Padrão de cores
AED
AGL
TAC
GRD

**NEOENERGIA PERNAMBUCO**

**REGIONAL ANGELIM - AGL**

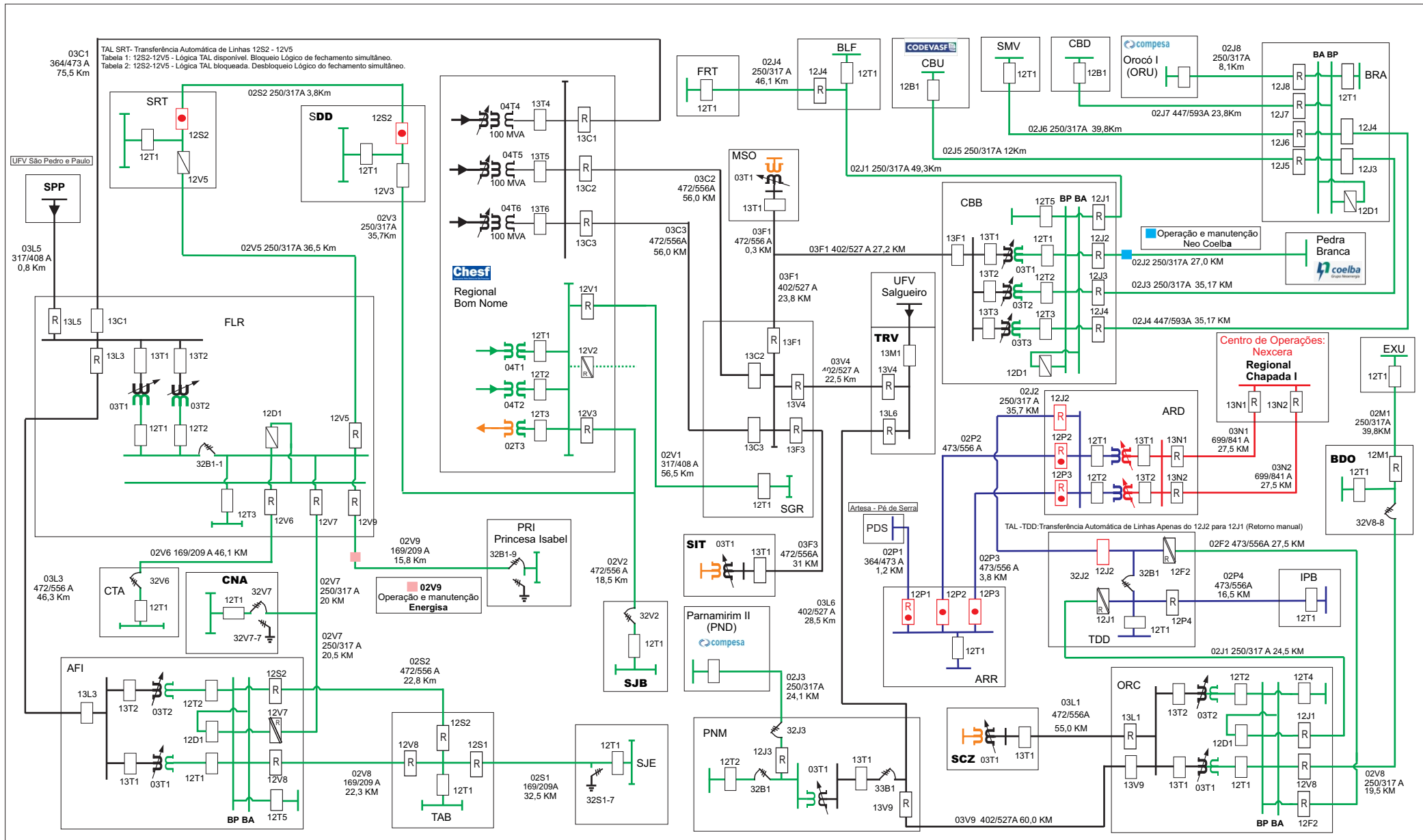
STN - NOP - NOLT  
 Supervisora NOLT - Eng. Elaine França



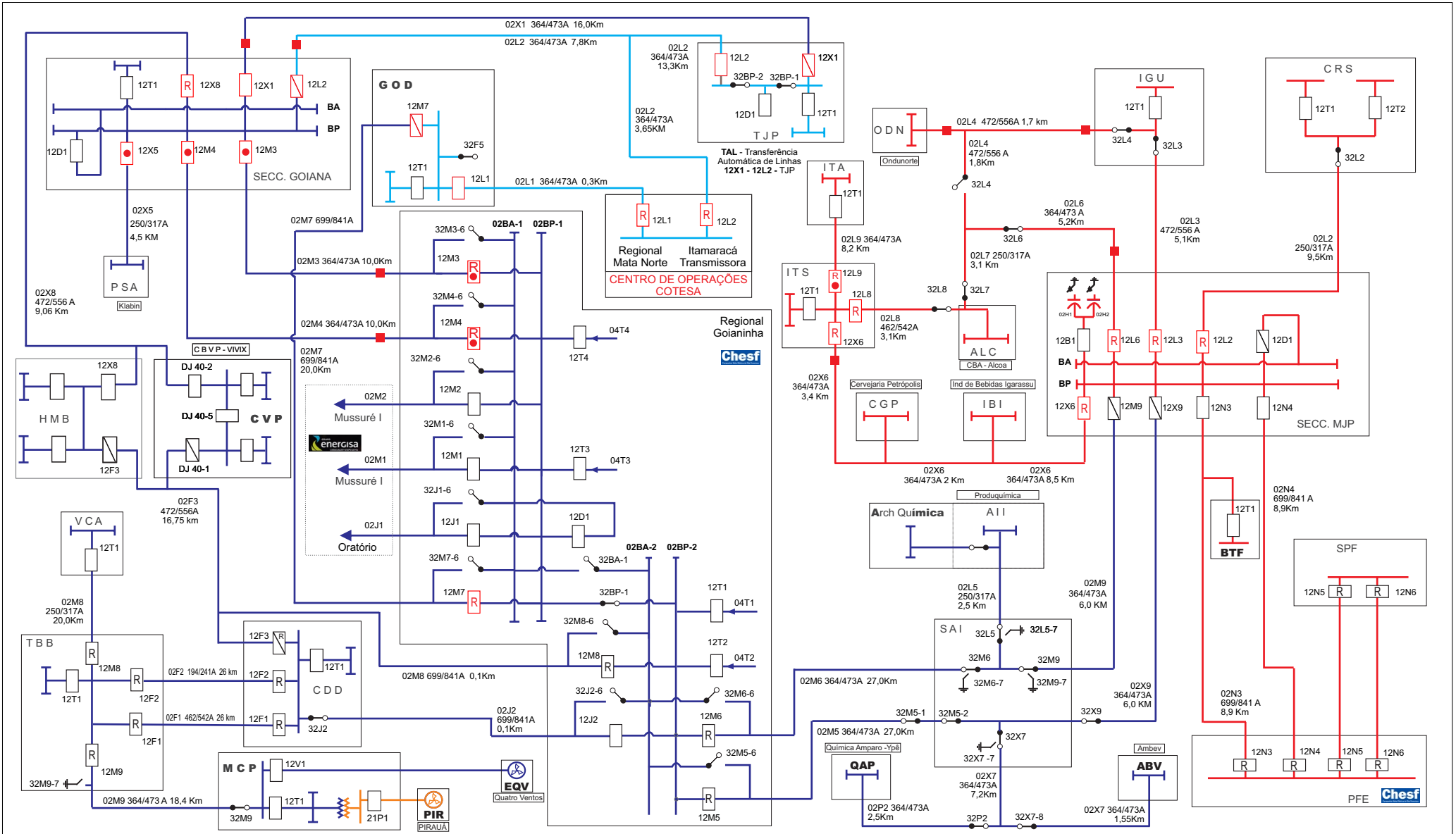
Dados das alterações		Legenda Disjuntores		Padrão de cores	
Natalício / 25.01.22	Fechamento de pulsos de interligação entre Lts 02Z4/02Z5 PZR/SBL/BVG (Obra recuperação SBL).	→ Aberto	→ Aberto	BGI	MRR
Natalício / 20.08.22	Abertura de pulsos de interligação entre Lts 02Z4/02Z5 PZR/SBL/BVG.	→ Fechado	→ Fechado	PRD	PFE
Natalício / 22.12.22	Conexão do novo Cliente de 69kV BRK-Compassa.	→ Fechado c/Rel.	→ Fechado c/Rel.	RIB	JRM
Natalício / 10.03.23	Mudança de configuração barras de 69kV Sec PZR.	→ Aberto c/Rel (quando fechado)	→ Aberto c/Rel (quando fechado)	JBD	

**STN - NOP - NOLT**  
Supervisora NOLT - Eng. Elaine França

## REGIONAL BONGI - BGI

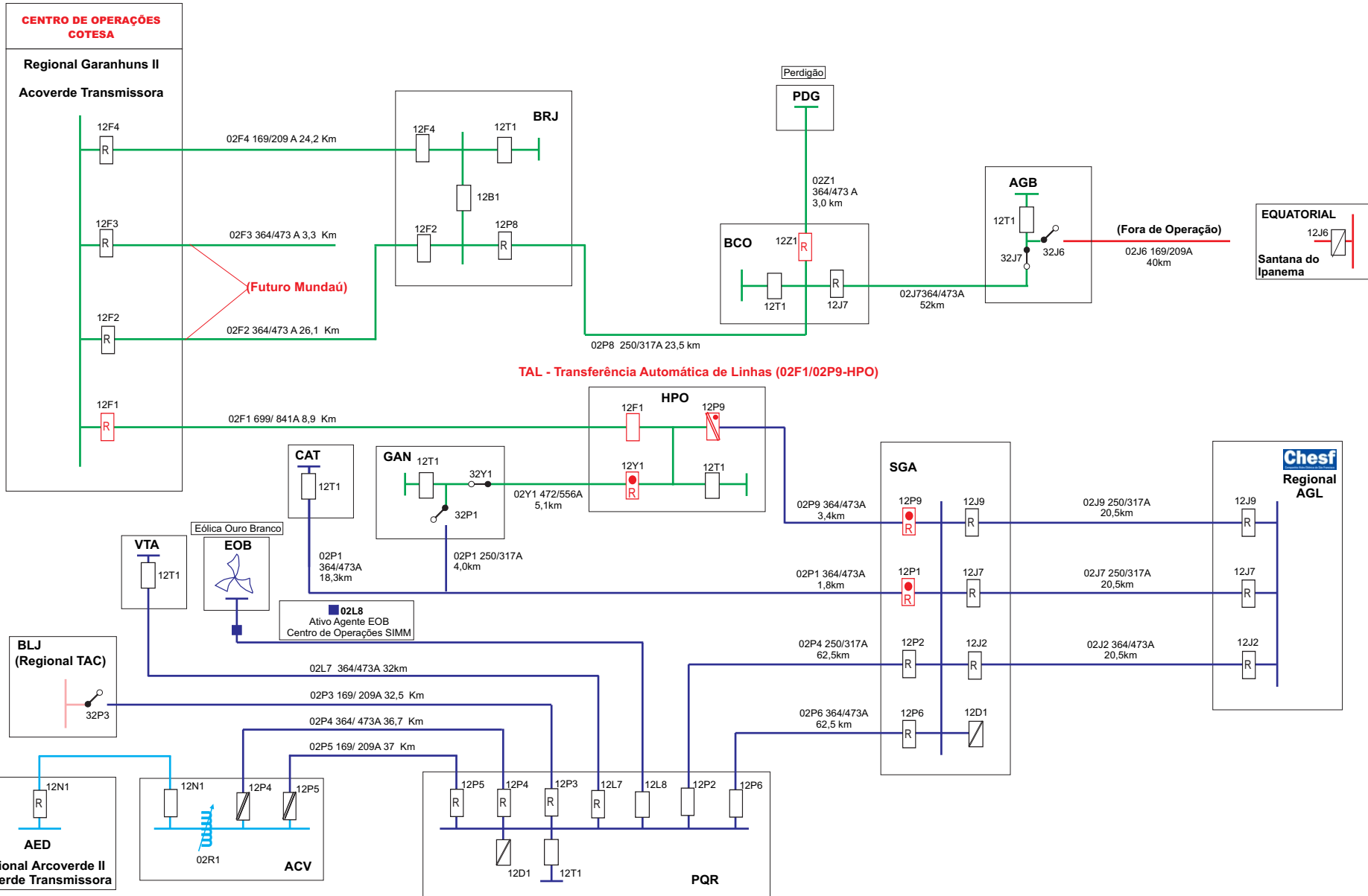


Dados das alterações		Legenda			Padrão de cores	Neenergia Pernambuco	STN - NOP - NOLT Supervisora NOLT - Eng. Elaine França
Natalicio / 28.05.2023	Entrada em operação novo Regional Chapada I - CH1.	<b>Urbano</b>	<b>Predominante Rural</b>	<b>Rural</b>	<b>BNO 138kV</b>	REGIONAL BOM NOME - BNO	
Natalicio / 06.09.2023	Transferência em definitivo cargas ARR / PDS para Regional CH1.	→ Aberto	→ Aberto	→ Aberto	<b>BNO 69kV</b>		
Natalicio / 28.11.2023	Transferência em definitivo cargas TDD / IPB para Regional CH1.	→ Fechado	→ Fechado	→ Fechado	<b>CH1 138kV</b>		
Natalicio / 13.12.2023	Entrada em operação LT 02P3 ARR-ARR.	→ Fechado c/Rel.	→ Fechado c/Rel.	→ Fechado c/Rel.	<b>CH1 69kV</b>		
		→ Aberto c/Rel (quando fechado)	→ Aberto c/Rel (quando fechado)	→ Aberto c/Rel (quando fechado)			

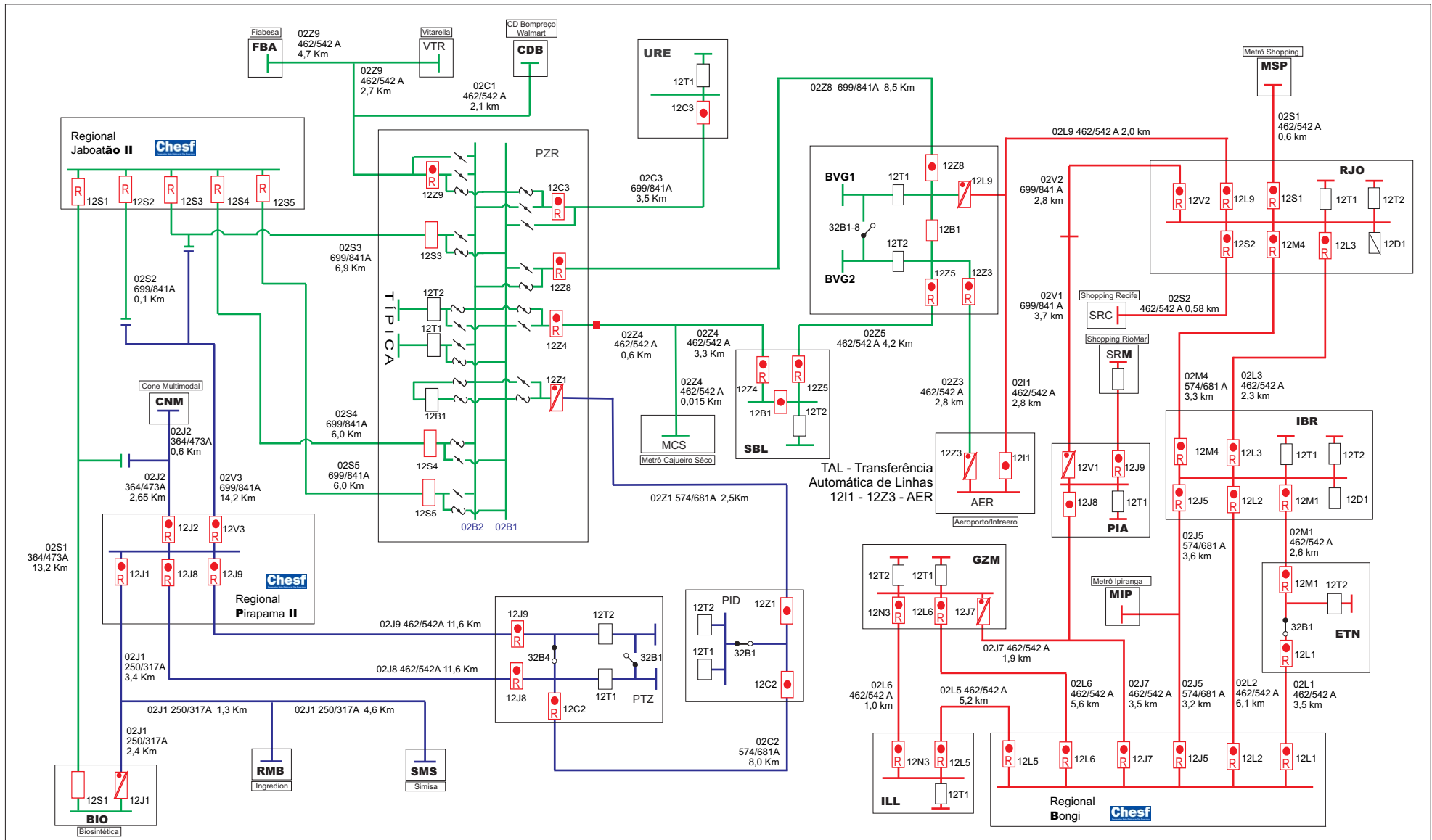


Dados das alterações		Legenda			Padrão de cores	NEOENERGIA PERNAMBUCO	STN - NOP - NOLT Supervisora NOLT - Eng. Elaine França
Natalício / 26.04.20	Energização Nova Sec TJP.	<b>Urbano</b>	<b>Predominante Rural</b>	<b>Rural</b>	GNN	REGIONAL GOIANINHA - GNN	
Natalício / 20.03.22	Energização/Entrada em operação LT 02P2 Derivação QAP (Cliente Ypê).	→ Aberto	→ Aberto	→ Aberto	PFE		
Natalício / 18.09.22	Instalação/energização novas chaves 32P2 e 32X7-8 (derivações QAP e ABV).	→ Fechado	→ Fechado	→ Fechado	MNO		
Natalício / 10.10.22	Nova configuração com entrada do Regional Mata Norte.	→ Fechado c/Rel.	→ Fechado c/Rel.	→ Fechado c/Rel.	CGD (Chesf)		
Natalício / 27.04.23	Energização LT 02V1 EQV-MCP (Eólica Quatro Ventos).	→ Aberto c/Rel (quando fechado)	→ Aberto c/Rel (quando fechado)	→ Aberto c/Rel (quando fechado)			

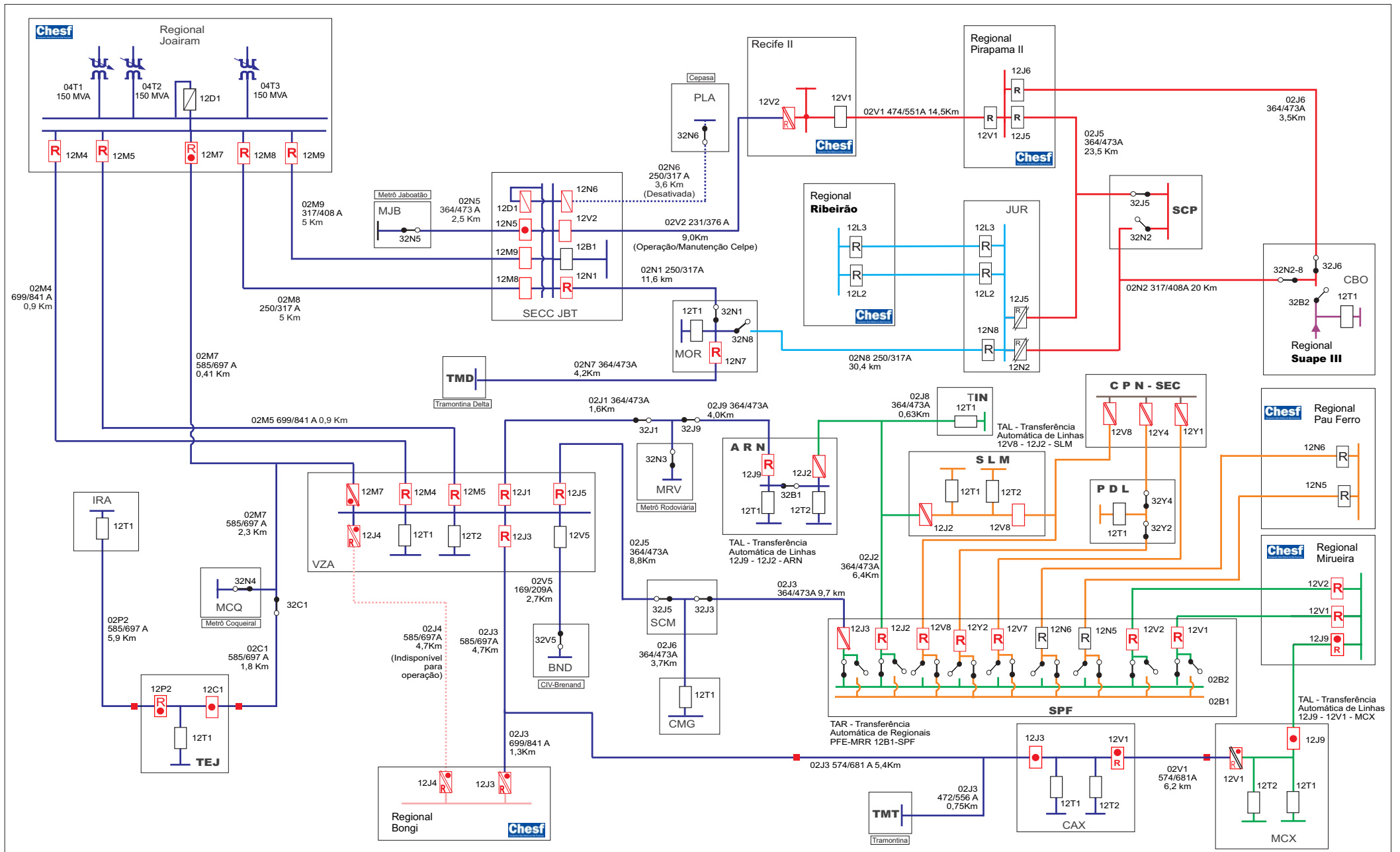




Dados das alterações		Legenda Disjuntores			Padrão de cores	NEOENERGIA PERNAMBUCO	STN - NOP - NOLT Supervisora NOLT - Eng. Elaine França
Natalício / 28.10.20	Energização LT 02F1 GRD/HPO.	<b>Urbano</b>	<b>Predominante Rural</b>	<b>Rural</b>	<b>GRD</b>		<b>REGIONAL GARANHUNS II - GRD</b>
Natalício / 07.12.20	Transferência de cargas HPO/GAN para GRD via LT 02F1 GRD/HPO.	→ Aberto	→ Aberto	→ Aberto	<b>GRD 13,8kV</b>		
Natalício / 17.05.22	Desconexão/retirada de operação 02R1-PQR.	→ Fechado	→ Fechado	→ Fechado	<b>AGL</b>		
Natalício / 12.12.22	Entrada em operação LT 02L8 EOB-PQR (Eólica Ouro Branco).	→ Fechado c/Rel.	→ Fechado c/Rel.	→ Fechado c/Rel.	<b>AED</b>		
		→ Aberto c/Rel (quando fechado)	→ Aberto c/Rel (quando fechado)	→ Aberto c/Rel (quando fechado)	<b>TAC</b>		
					<b>SDI</b>		



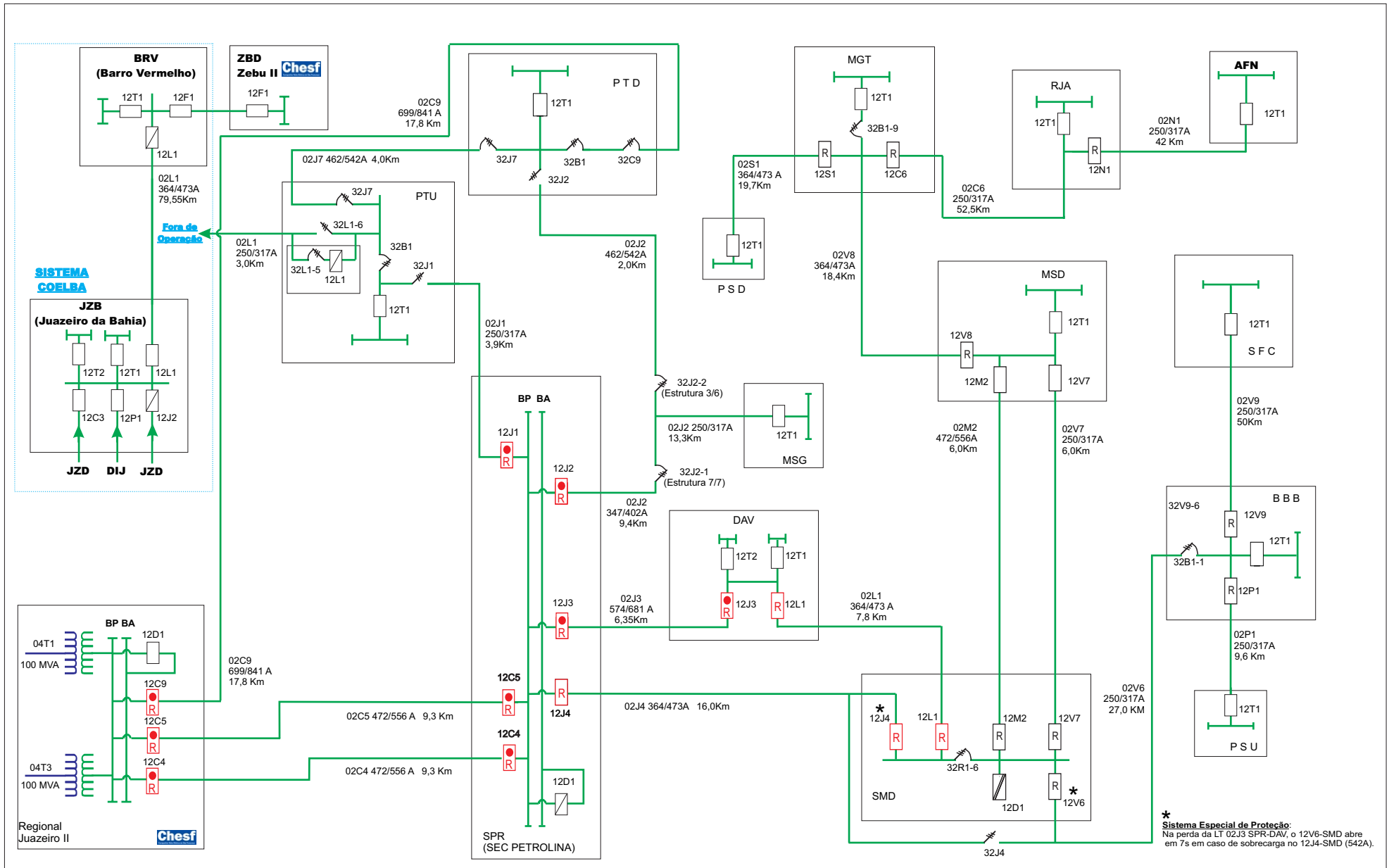
Dados das alterações		Legenda Disjuntores			Padrão de cores	NEOENERGIA PERNAMBUCO	STN - NOP - NOLT Supervisora NOLT - Eng. Elaine França
Natalcio / 24.05.21	Energização LT 02C3 PZR-URE para atendimento futura SE UR-10.	<b>Urbano</b>	<b>Predominante Rural</b>	<b>Rural</b>	PRD 69 kV	REGIONAL JABOATÃO II - JBD	
Natalcio / 25.01.22	Fechamento de pulsos de interligação Lts 02Z4/02Z5 PZR/SBL/BVG.	→ Aberto → Fechado → Fechado c/Rel. → Aberto c/Rel (quando fechado)	→ Aberto → Fechado → Fechado c/Rel. → Aberto c/Rel (quando fechado)	→ Aberto → Fechado → Fechado c/Rel. → Aberto c/Rel (quando fechado)	BGI 69 kV		
Natalcio / 20.08.22	Abertura de pulsos de interligação Lts 02Z4/02Z5 PZR/SBL/BVG.				JBD 69 kV		
Natalcio / 10.03.23	Mudança de configuração barras de 69kV Sec-PZR.						



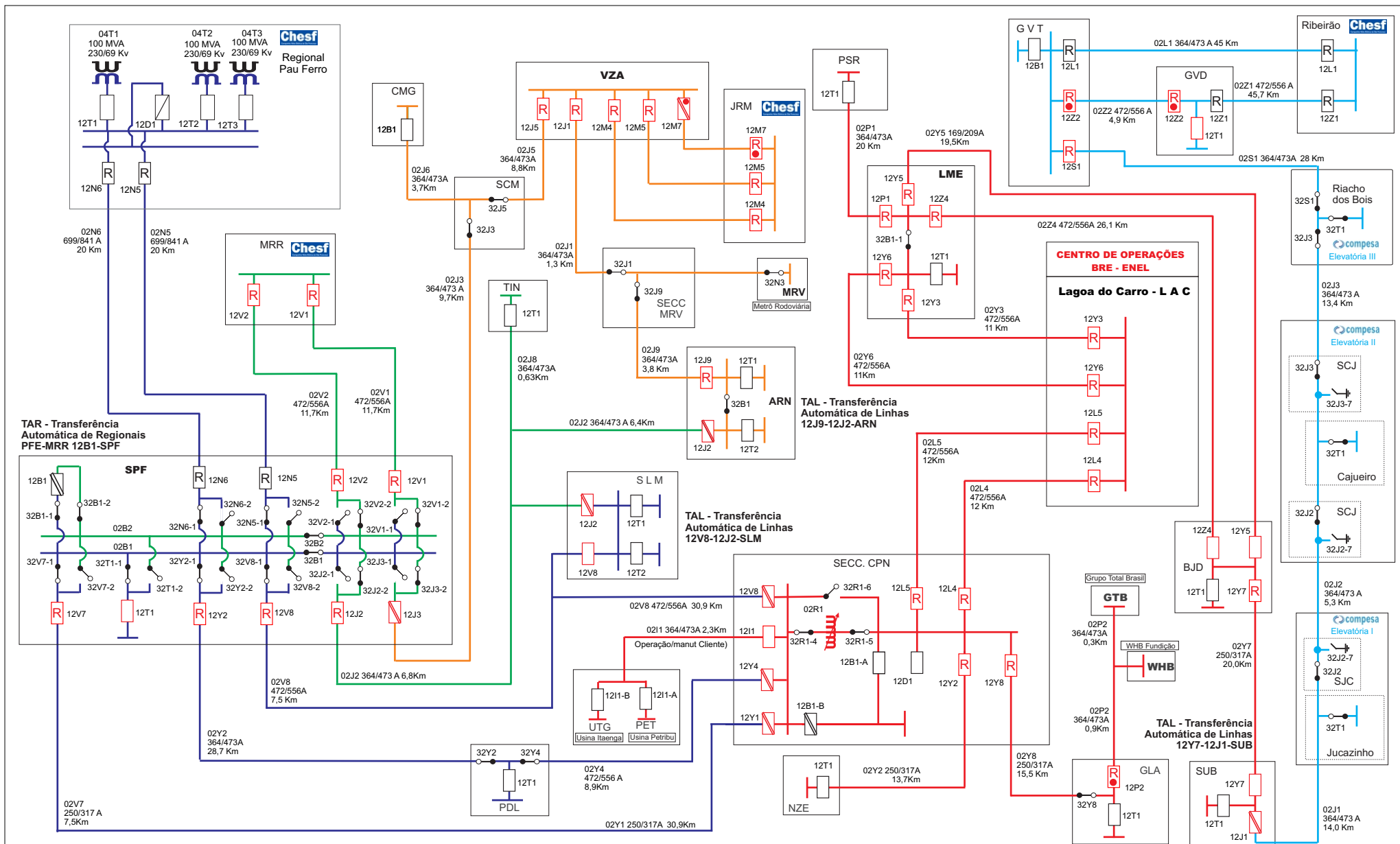
Dados das alterações		Legenda Disjuntores		Padrão de cores	
Natalício / 29.06.20	Expressamento da LT 02M4 para atender VZA Típica, e da LT 02M5 para atender BND.	→ Aberto	→ Aberto	JRM	RIB
Natalício / 01.09.20	Energização LT 02N7 MOR/TMD para atendimento novo Cliente 69kV Tramontina Delta.	→ Fechado	→ Fechado	PRD	PFE
Natalício / 28.01.21	Retorno para operação 12J3 e 12J5/VZA.	→ Fechado c/Rel.	→ Fechado c/Rel.	LAC	BGI
Elizeu / 19.03.24	Normalização da LT 02J3 BGI/VZA/CAX e retorno de cargas da SE CAX para o Regional Joairam.	→ Aberto c/Rel (quando fechado)	→ Aberto c/Rel (quando fechado)	MRR	SUT

**STN - NOP - NOLT**  
 Supervisora NOLT - Eng. Elaine França

**REGIONAL JOAIRAM - JRM**

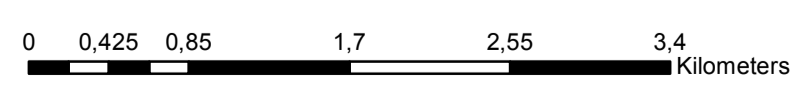
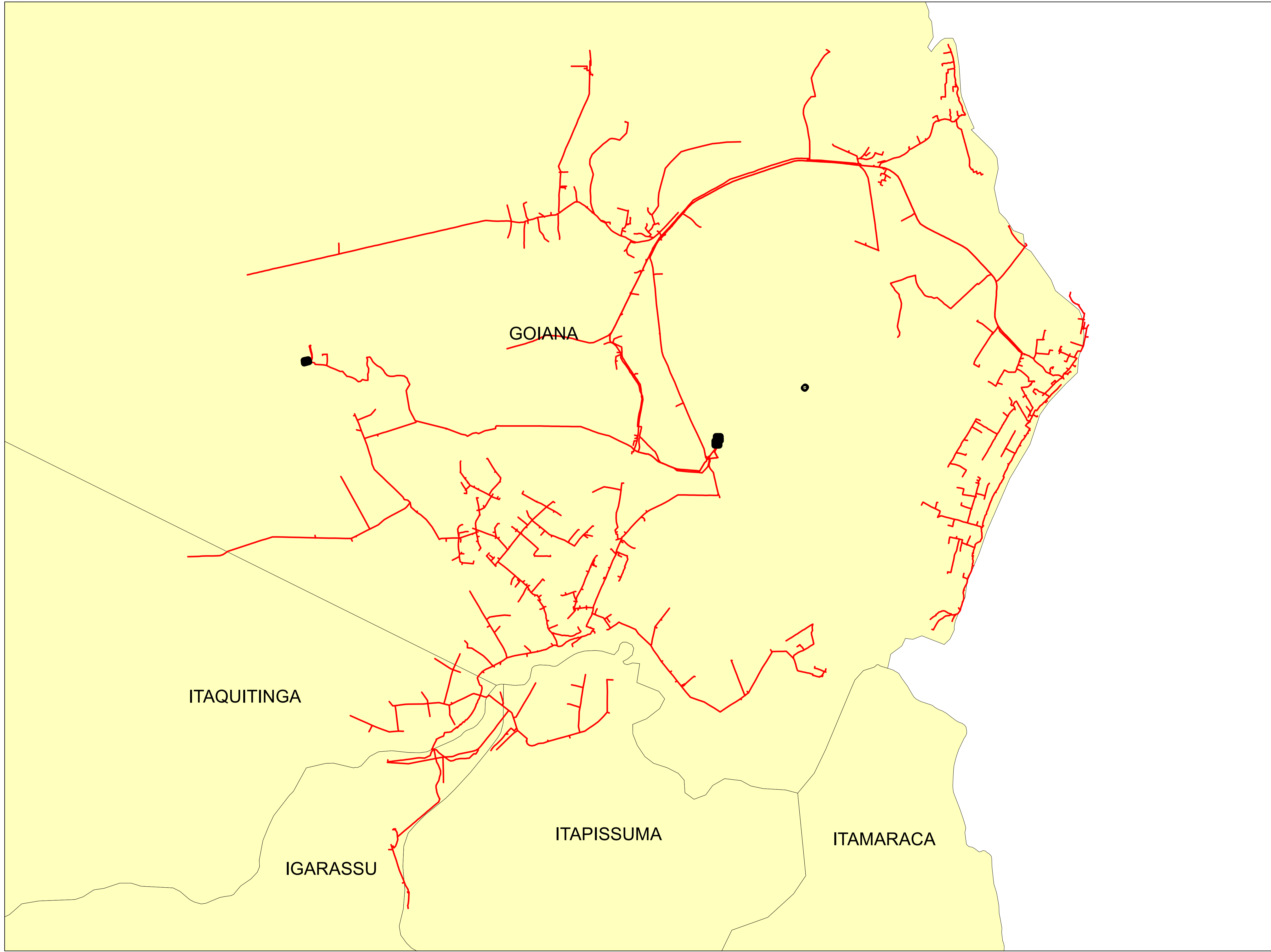


Dados das alterações		Legenda			Padrão de cores	NEOENERGIA PERNAMBUCO	STN - NOP - NOLT Supervisora NOLT - Eng. Elaine França
Natalício / 14.03.23	Entrada em operação chave 32J2 (estrutura 3/6 da LT 02J2 DER-PTD).	→ Aberto	→ Aberto	→ Aberto	230kV	<b>REGIONAL JUAZEIRO II - JZD</b>	
Elizeu / 01.01.24	Desligamento definitivo da UPT e desativação dos bays 12C2/12C3/SPR.	→ Fechado	→ Fechado	→ Fechado	138kV		
Elizeu / 17.04.24	Entrada em operação 32J2-1 (Est. 7/7 LT 02J2 SPR/PTD/MSG).	→ Fechado c/Rel.	→ Fechado c/Rel.	→ Fechado c/Rel.	69kV		
Elizeu / 24.04.24	Recodificação da chave 32J2 (LT 02J2 SPR/PTD/MSG) para 32J2-2.	→ Aberto c/Rel (quando fechado)	→ Aberto c/Rel (quando fechado)	→ Aberto c/Rel (quando fechado)	13.8kV		
		→ Aberto c/Rel (quando fechado)	→ Aberto c/Rel (quando fechado)	→ Aberto c/Rel (quando fechado)			



Dados das alterações		Legenda Disjuntores			Padrão de cores	NEOENERGIA PERNAMBUCO	STN - NOP - NOLT Supervisora NOLT - Eng. Elaine França
Natalício / 27.10.20	Transferência Sec CPN para Novo Regional Lagoa do Carro - LAC	Urbano	Predominante Rural	Rural	LAC		
Natalício / 31.01.21	Nova configuração SE SLM e SEC VZA	Aberto	Aberto	Aberto	PFE		
Natalício / 31.05.21	Tomada de carga nova LT 02Z4 LME/BJD	Fechado	Fechado	Fechado	MRR		
Natalício / 12.07.21	Transferência em caráter definitivo SE SUB de RIB para LAC	Fechado c/Rel.	Fechado c/Rel.	Fechado c/Rel.	JRM		
Natalício / 21.12.22	Entrada em operação disjuntores 12Y7 e 12J1-SUB.	Aberto c/Rel (quando fechado)	Aberto c/Rel (quando fechado)	Aberto c/Rel (quando fechado)	RIB		

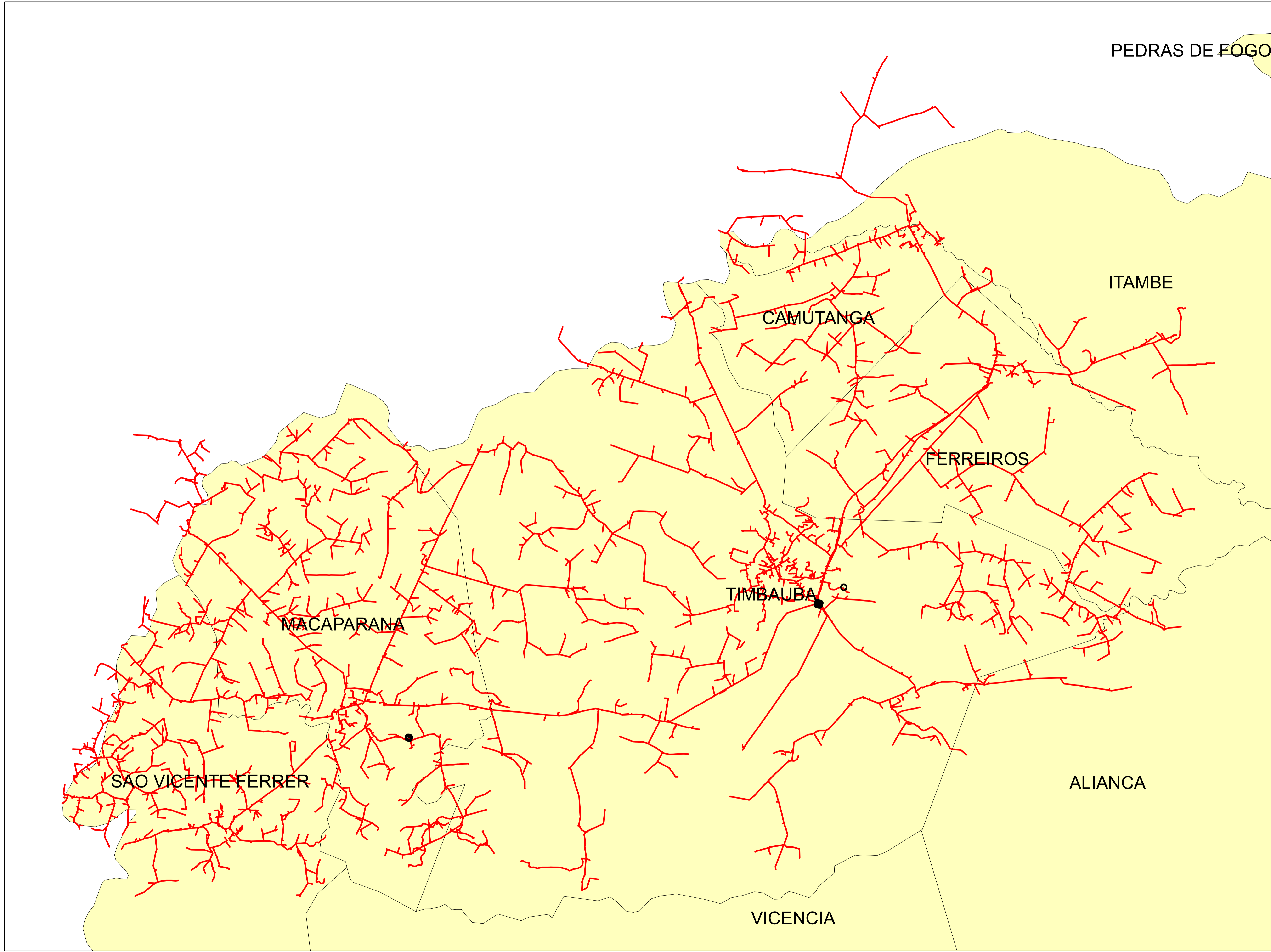
# Anexo IV – Diagramas Unifilares dos Conjuntos



**Legendas**

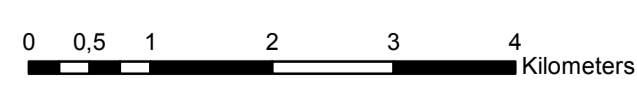
- SUBESTAÇÃO
- ALIMENTADOR
- MUNICIPIO

	Descrição:	
	CONJUNTO:	
	Elaborado por:	Setor:
Data:	RBBS	RBBS
28/07/2022	Fonte dos dados:	Escala:
	GSE	1:40.050



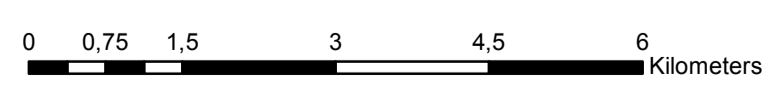
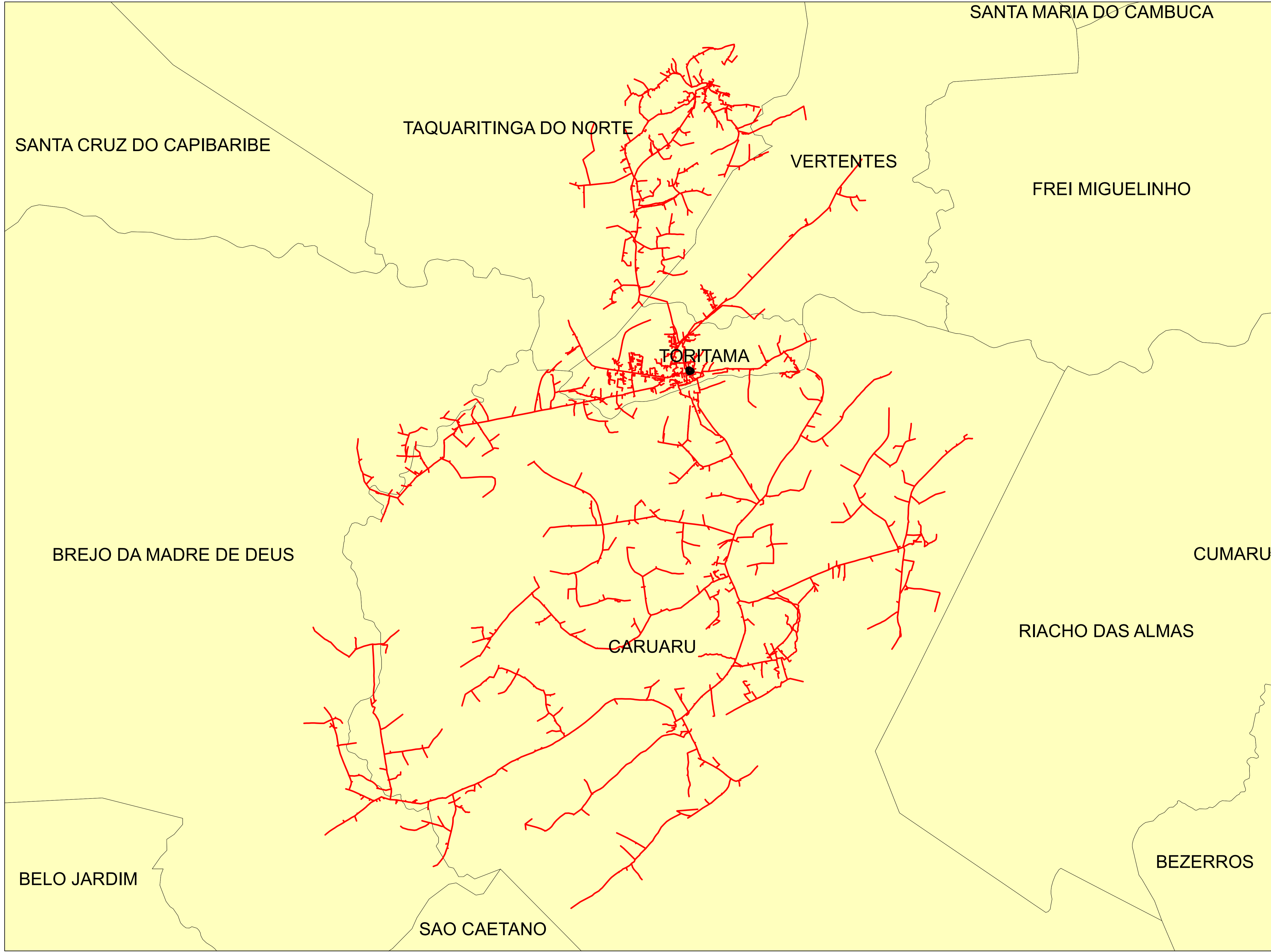
**Legendas**

- SUBESTAÇÃO
- ALIMENTADOR
- MUNICIPIO



	Descrição:	
	CONJUNTO:	
	Elaborado por:	Setor:
Data:	RBBS	RBBS
28/07/2022	Fonte dos dados:	Escala:
	GSE	1:62.120

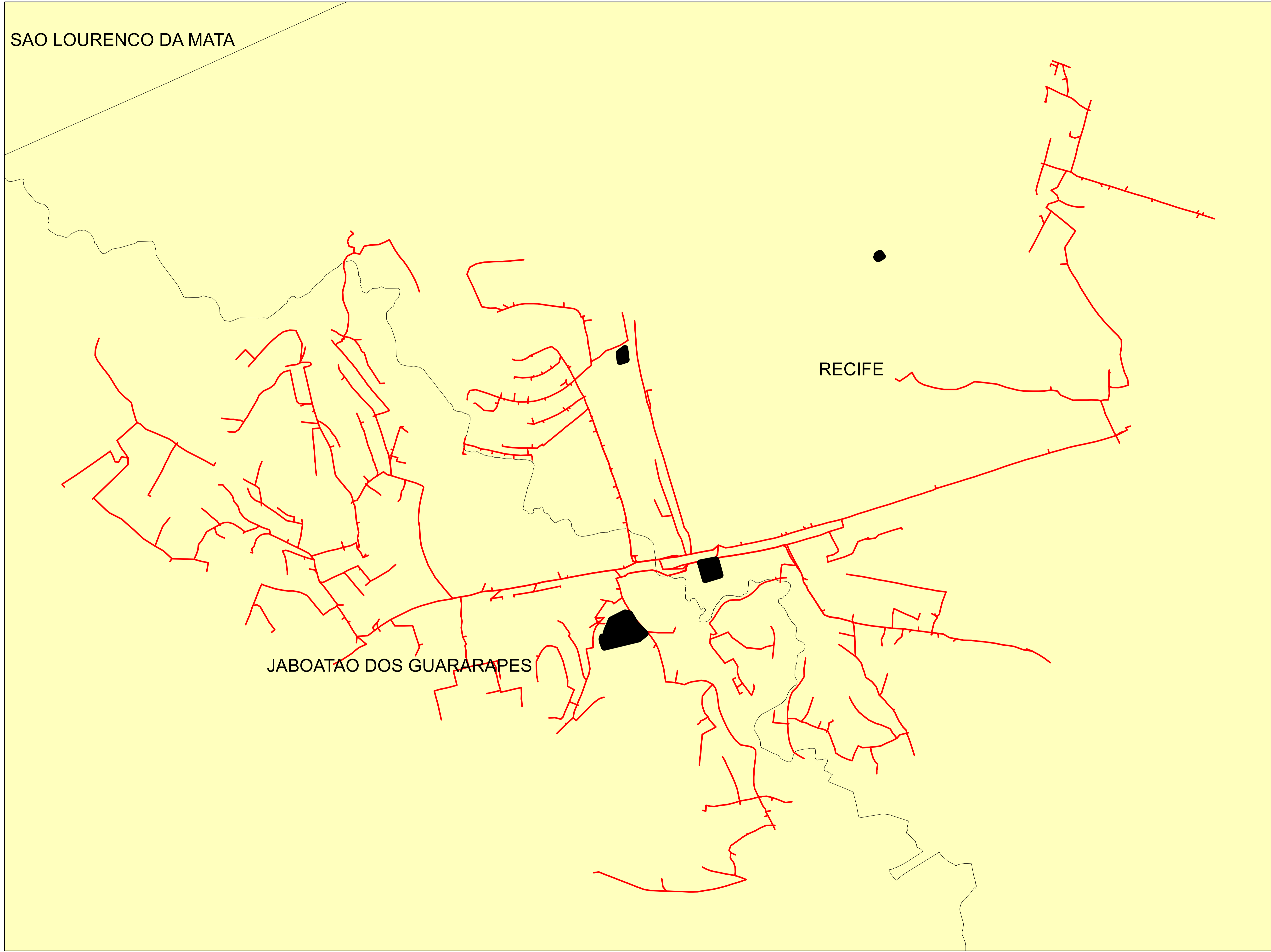




**Legendas**

- SUBESTAÇÃO
- ALIMENTADOR
- MUNICIPIO

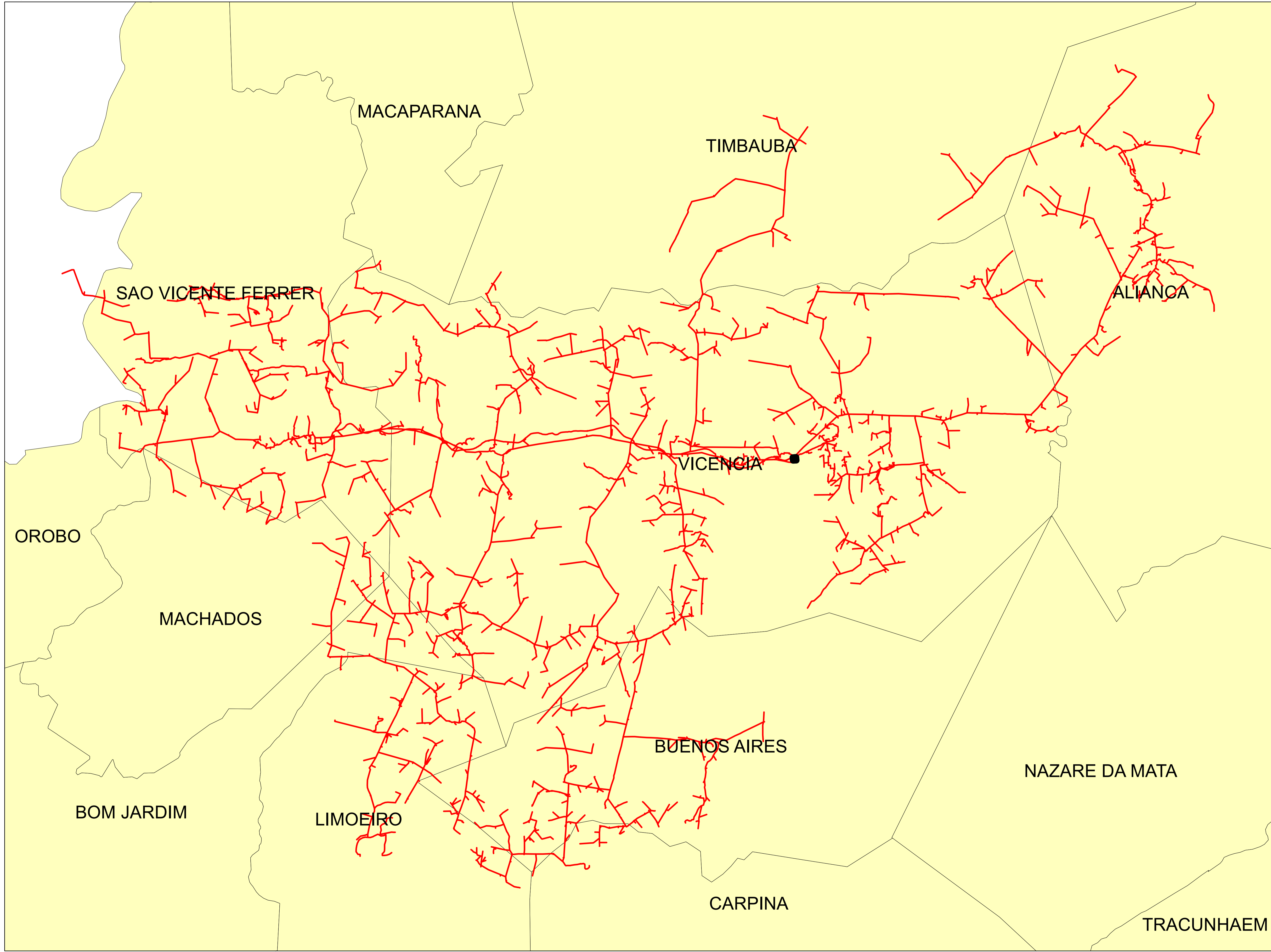
	Descrição:	
	CONJUNTO:	
	Elaborado por:	Setor:
Data:	RBBS	RBBS
28/07/2022	Fonte dos dados:	Escala:
	GSE	1:73.850



**Legendas**

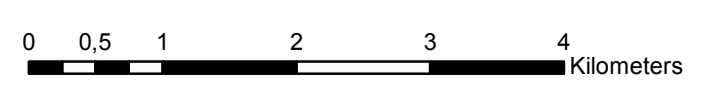
-  SUBESTAÇÃO
-  ALIMENTADOR
-  MUNICIPIO

	Descrição:	
	CONJUNTO:	
	Elaborado por:	Setor:
Data:	RBBS	RBBS
28/07/2022	Fonte dos dados:	Escala:
	GSE	1:11.040

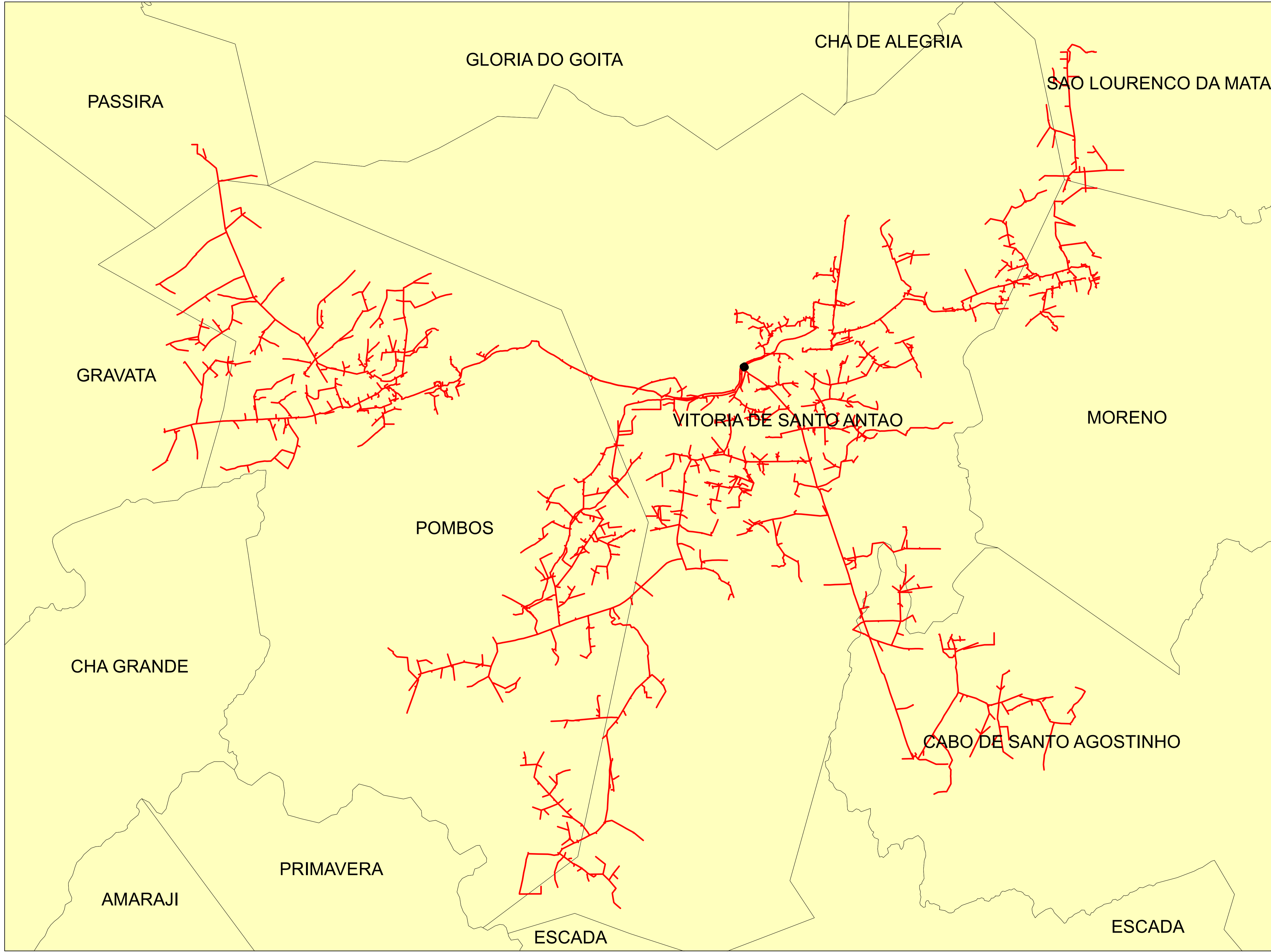


**Legendas**




- SUBESTAÇÃO
- ALIMENTADOR
- MUNICIPIO

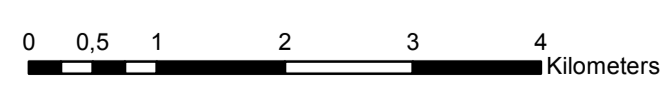


	Descrição:	
	CONJUNTO:	
	Elaborado por:	Setor:
Data:	RBBS	RBBS
28/07/2022	Fonte dos dados:	Escala:
	GSE	1:56.520

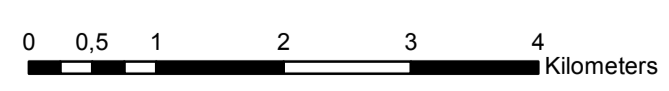
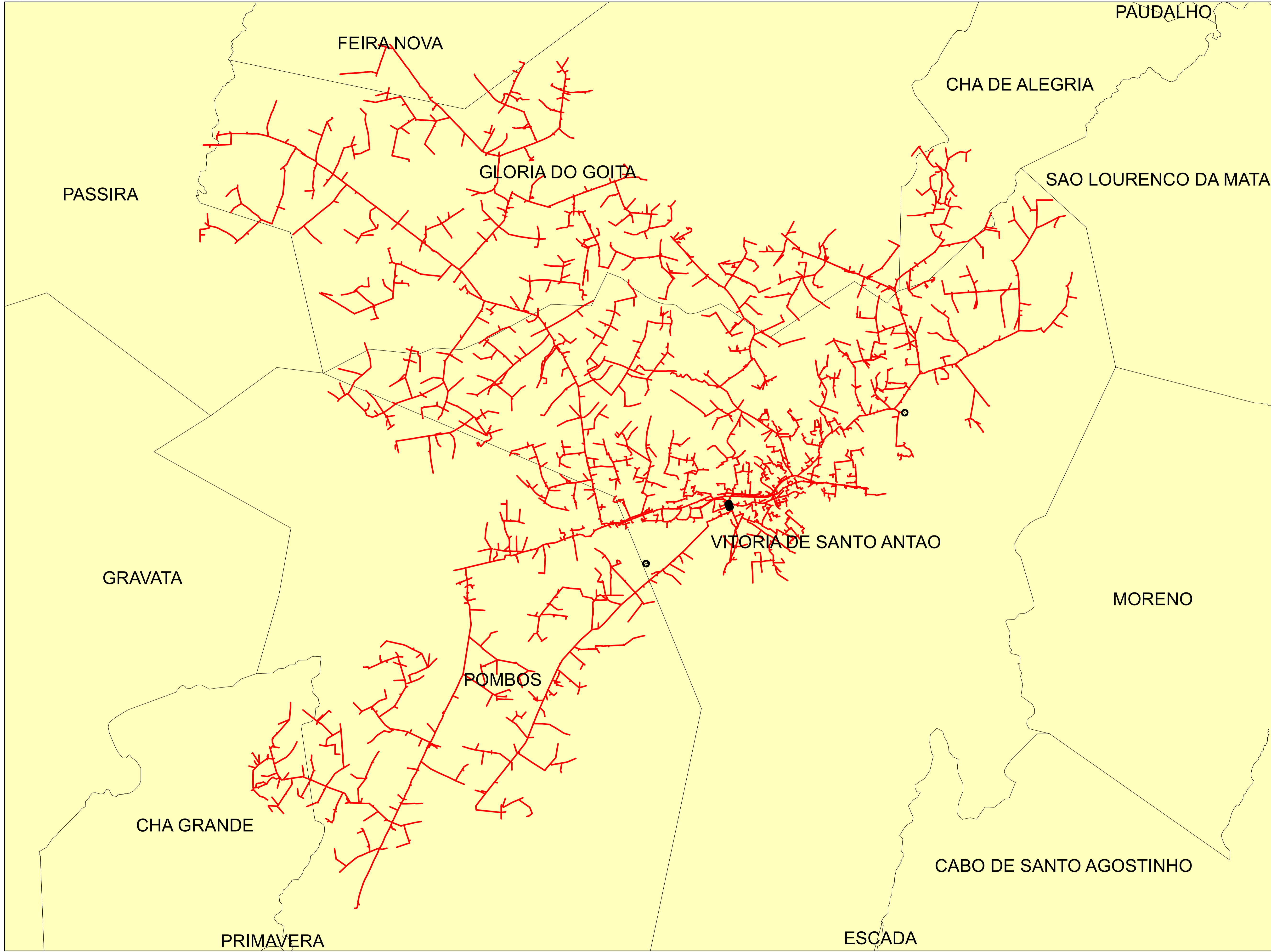


**Legendas**

-  SUBESTAÇÃO
-  ALIMENTADOR
-  MUNICIPIO



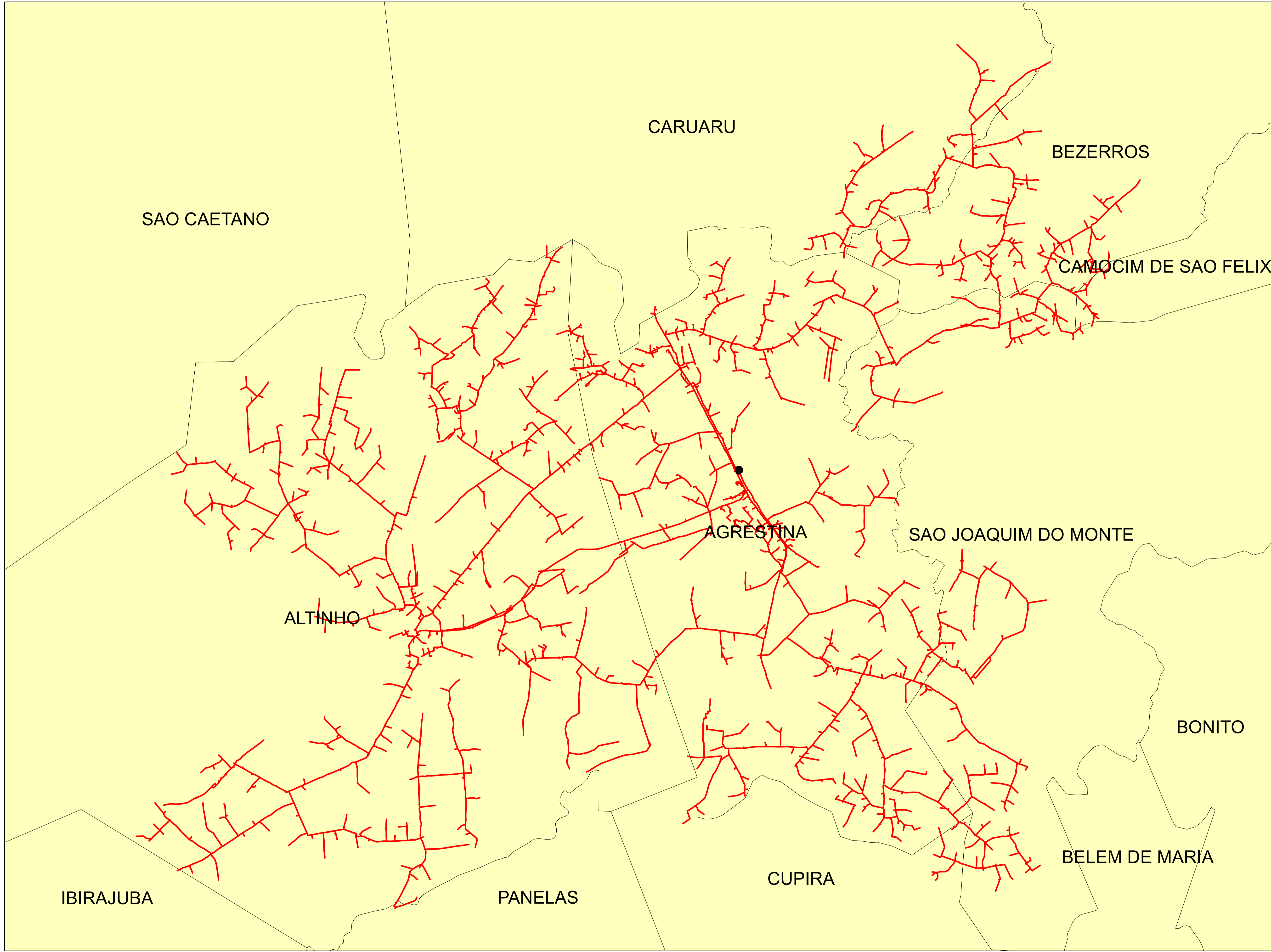
	Descrição:	
	CONJUNTO:	
	Elaborado por:	Setor:
Data:	RBBS	RBBS
28/07/2022	Fonte dos dados:	Escala:
	GSE	1:59.040






**Legendas**

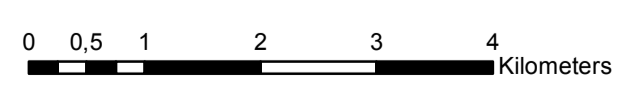
- SUBESTAÇÃO
- ALIMENTADOR
- MUNICIPIO

	Descrição:	
	CONJUNTO:	
	Elaborado por:	Setor:
Data:	RBBS	RBBS
28/07/2022	Fonte dos dados:	Escala:
	GSE	1:59.310

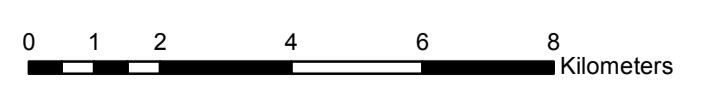
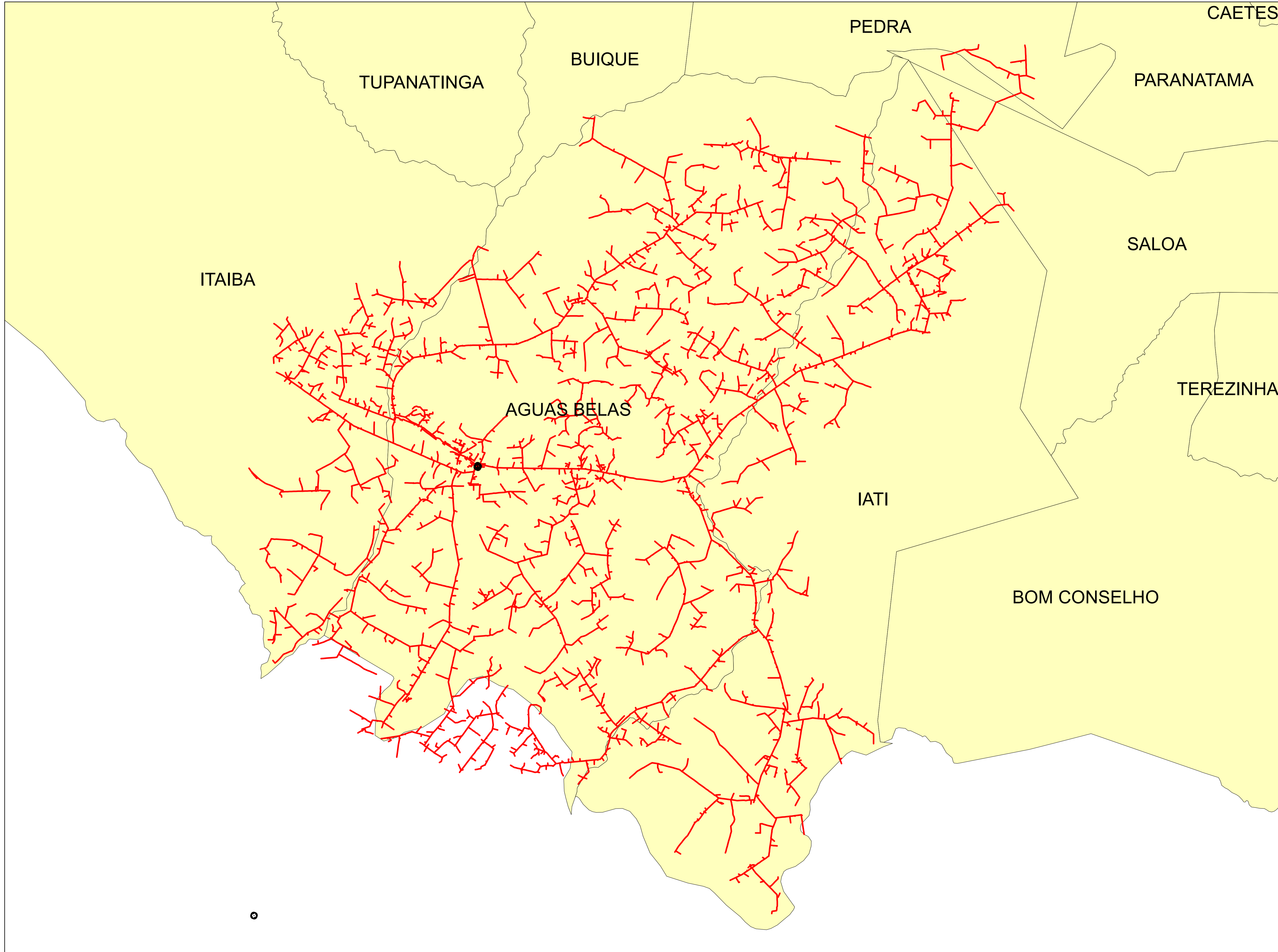


**Legendas**




-  SUBESTAÇÃO
-  ALIMENTADOR
-  MUNICIPIO



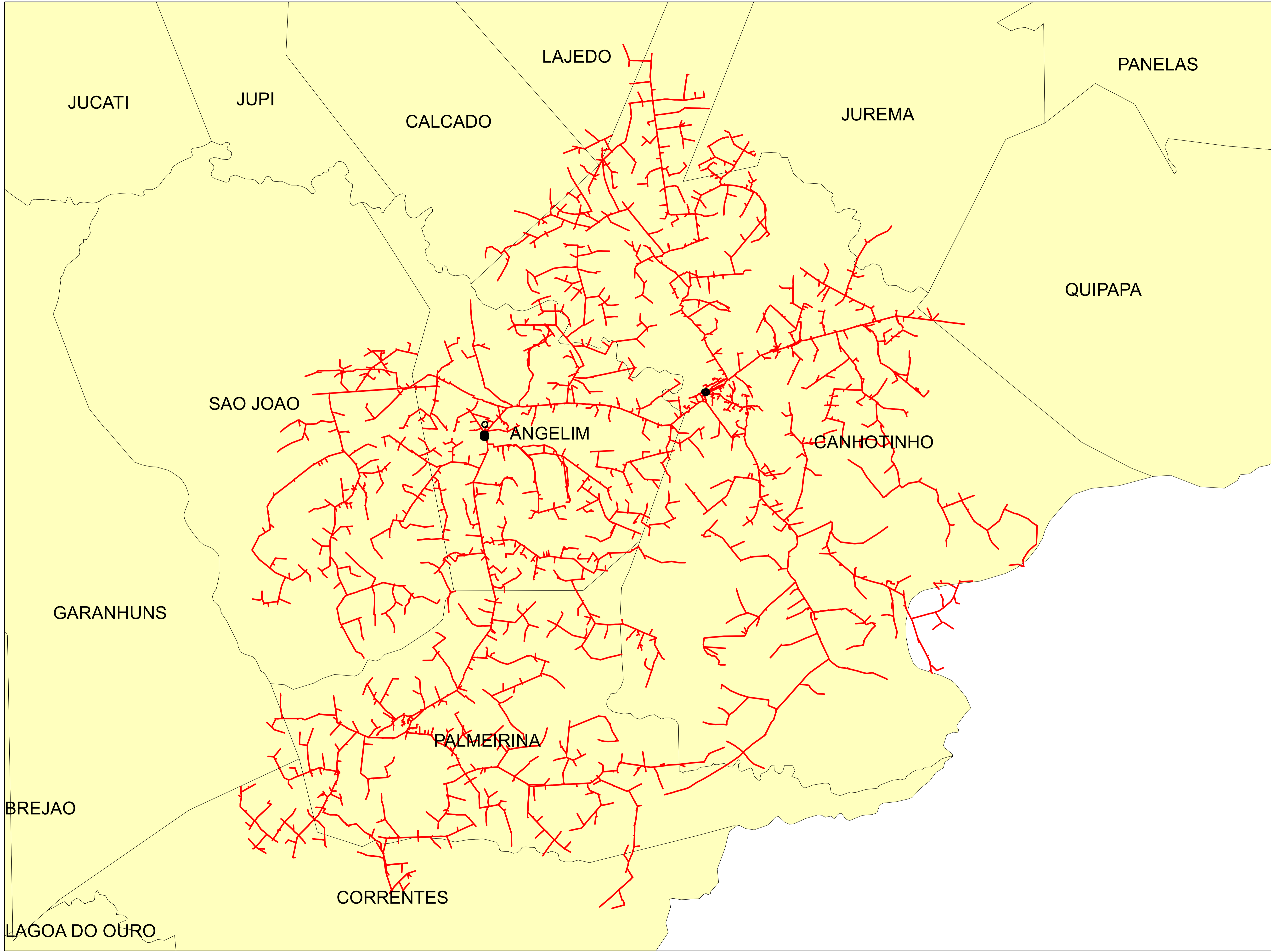
	Descrição:	
	CONJUNTO:	
	Elaborado por:	Setor:
Data:	RBBS	RBBS
28/07/2022	Fonte dos dados:	Escala:
	GSE	1:65.180






**Legendas**

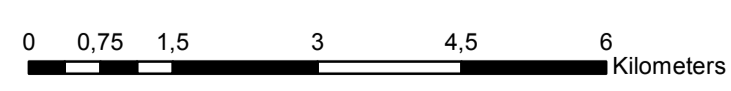
-  SUBESTAÇÃO
-  ALIMENTADOR
-  MUNICIPIO

	Descrição:	
	CONJUNTO:	
	Elaborado por:	Setor:
Data:	RBBS	RBBS
28/07/2022	Fonte dos dados:	Escala:
	GSE	1:115.170



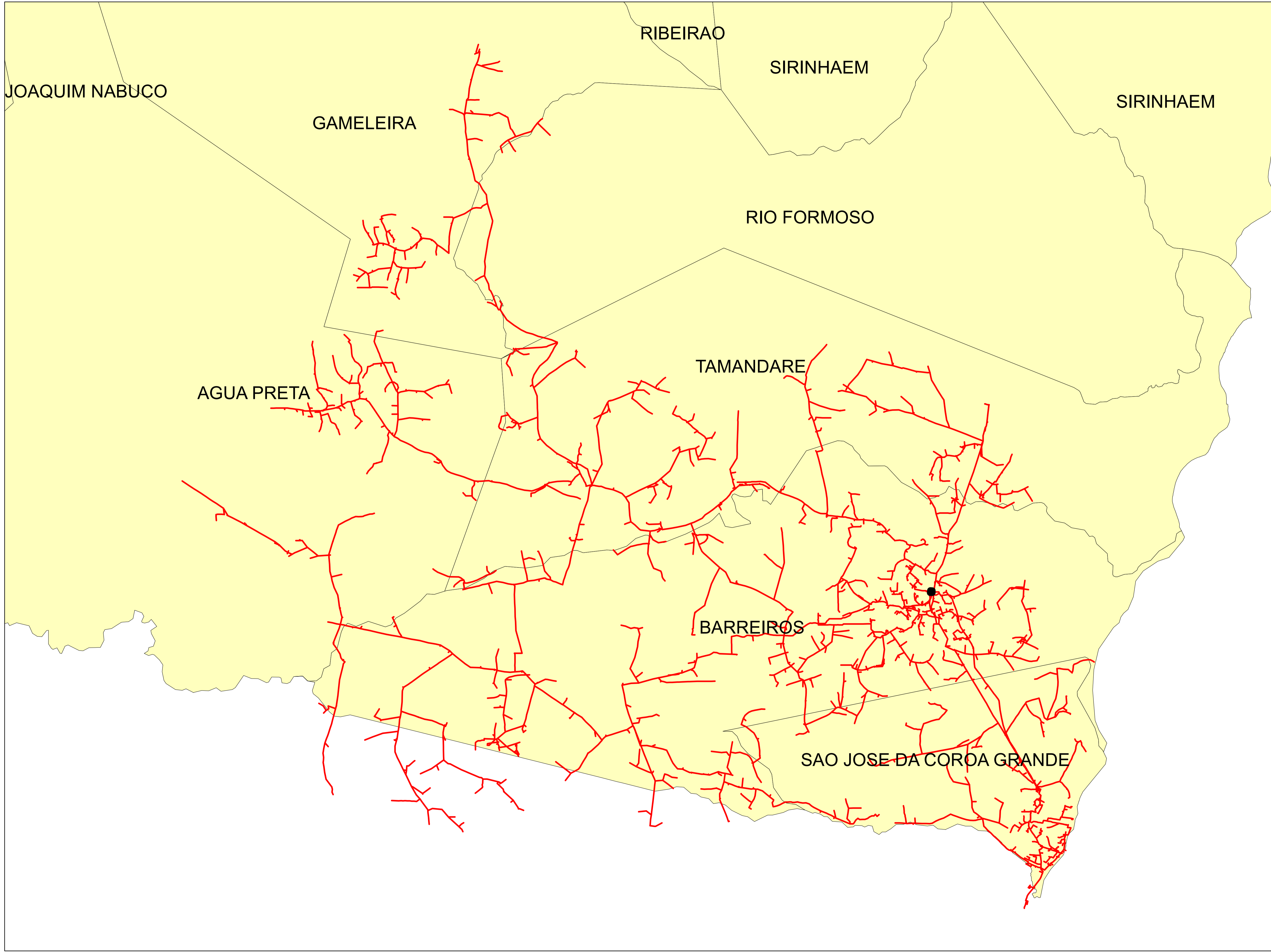
**Legendas**

-  SUBESTAÇÃO
-  ALIMENTADOR
-  MUNICIPIO






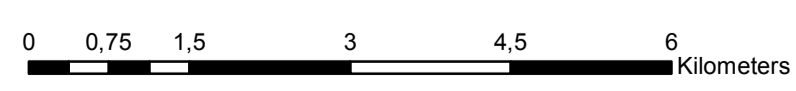
	Descrição:	
	CONJUNTO:	
	Elaborado por:	Setor:
Data:	RBBS	RBBS
28/07/2022	Fonte dos dados:	Escala:
	GSE	1:78.530



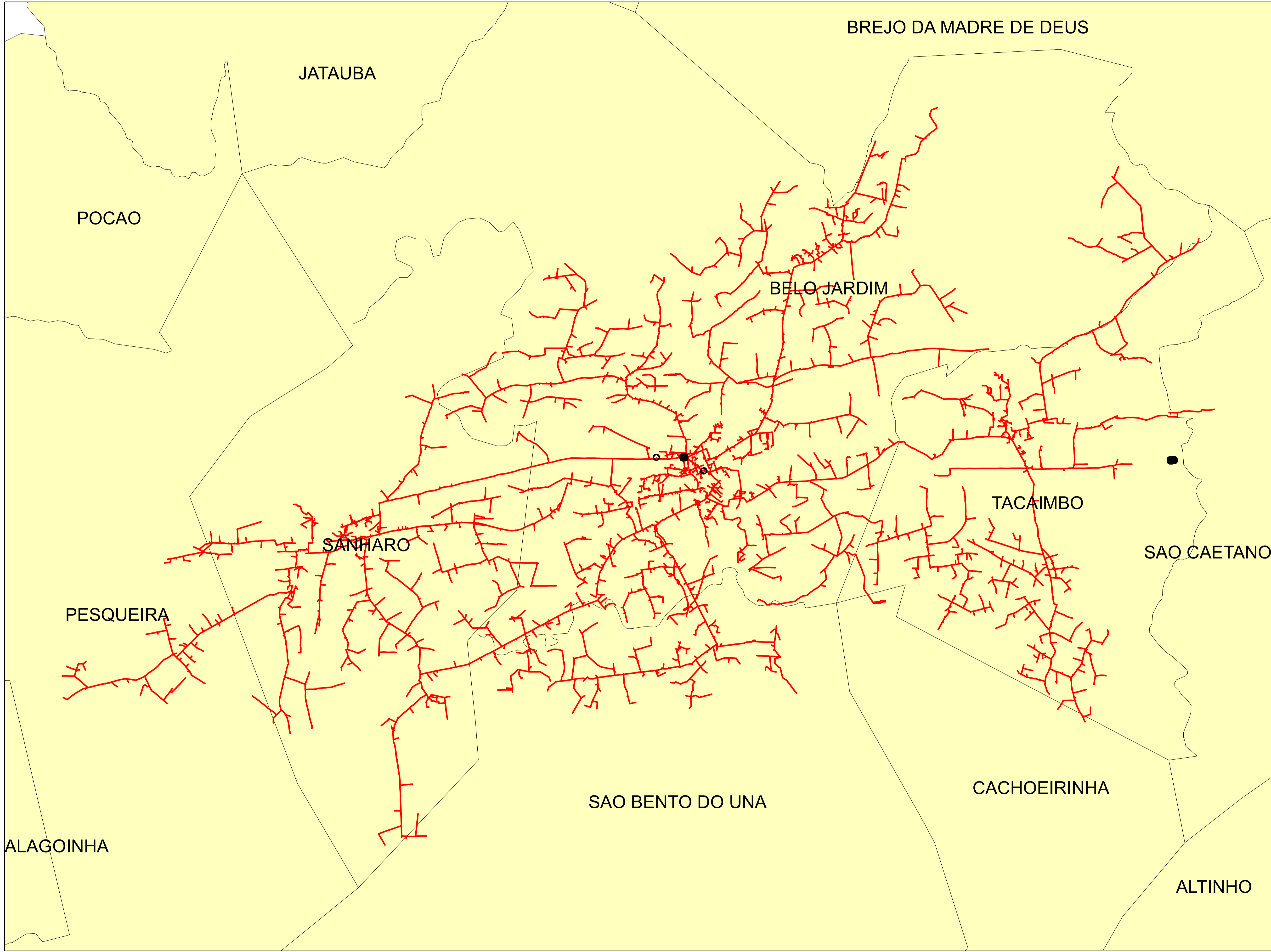


**Legendas**

-  SUBESTAÇÃO
-  ALIMENTADOR
-  MUNICIPIO

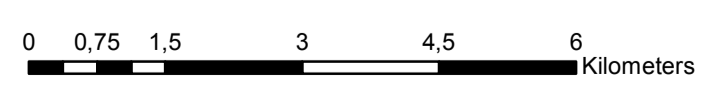


	Descrição:	
	CONJUNTO:	
	Elaborado por:	Setor:
Data:	RBBS	RBBS
28/07/2022	Fonte dos dados:	Escala:
	GSE	1:70.560

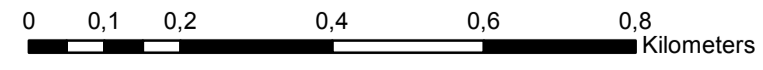
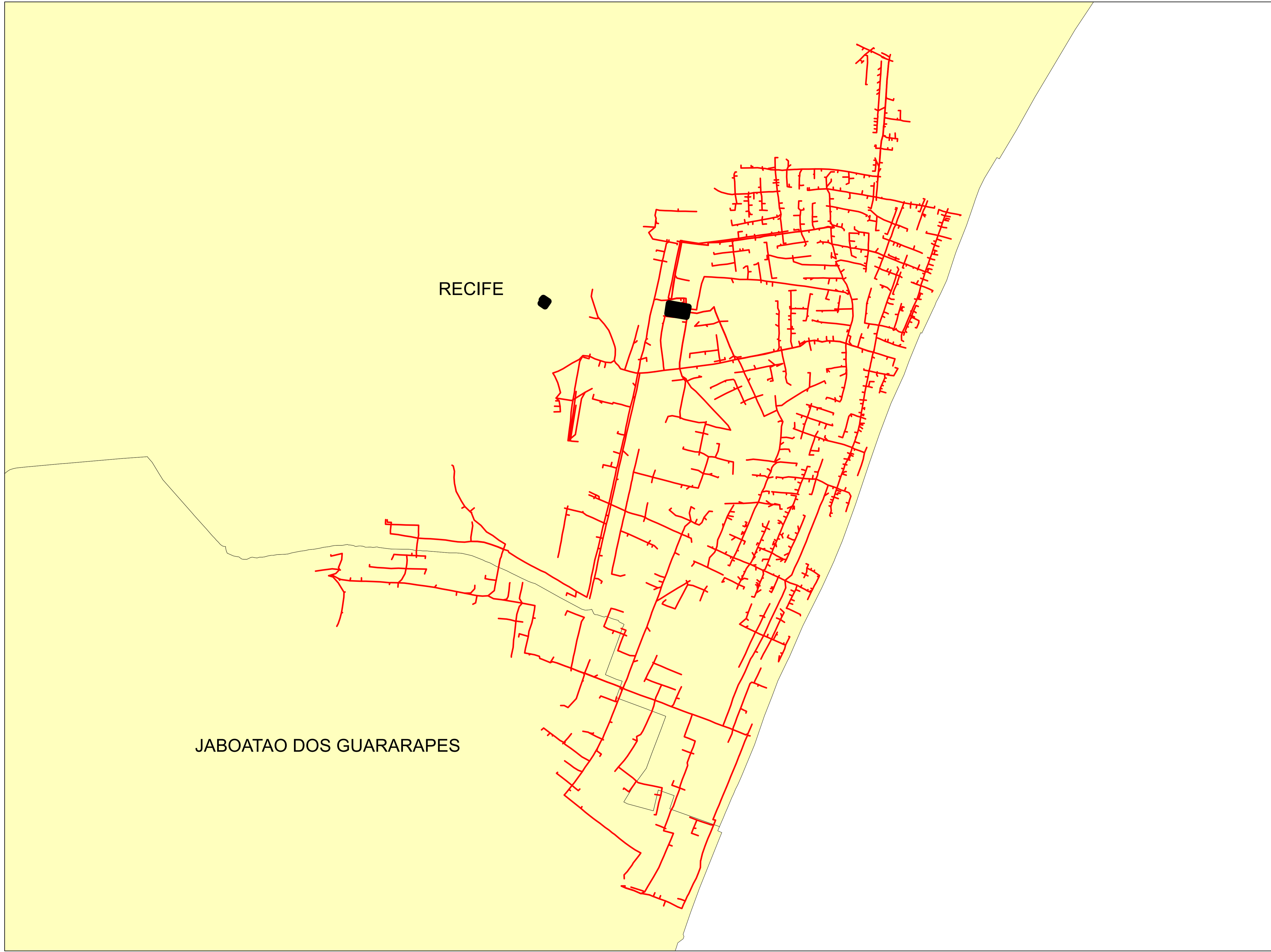


**Legendas**




-  SUBESTAÇÃO
-  ALIMENTADOR
-  MUNICIPIO



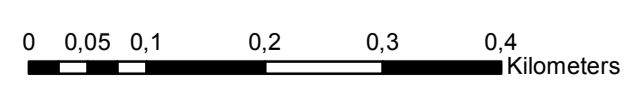
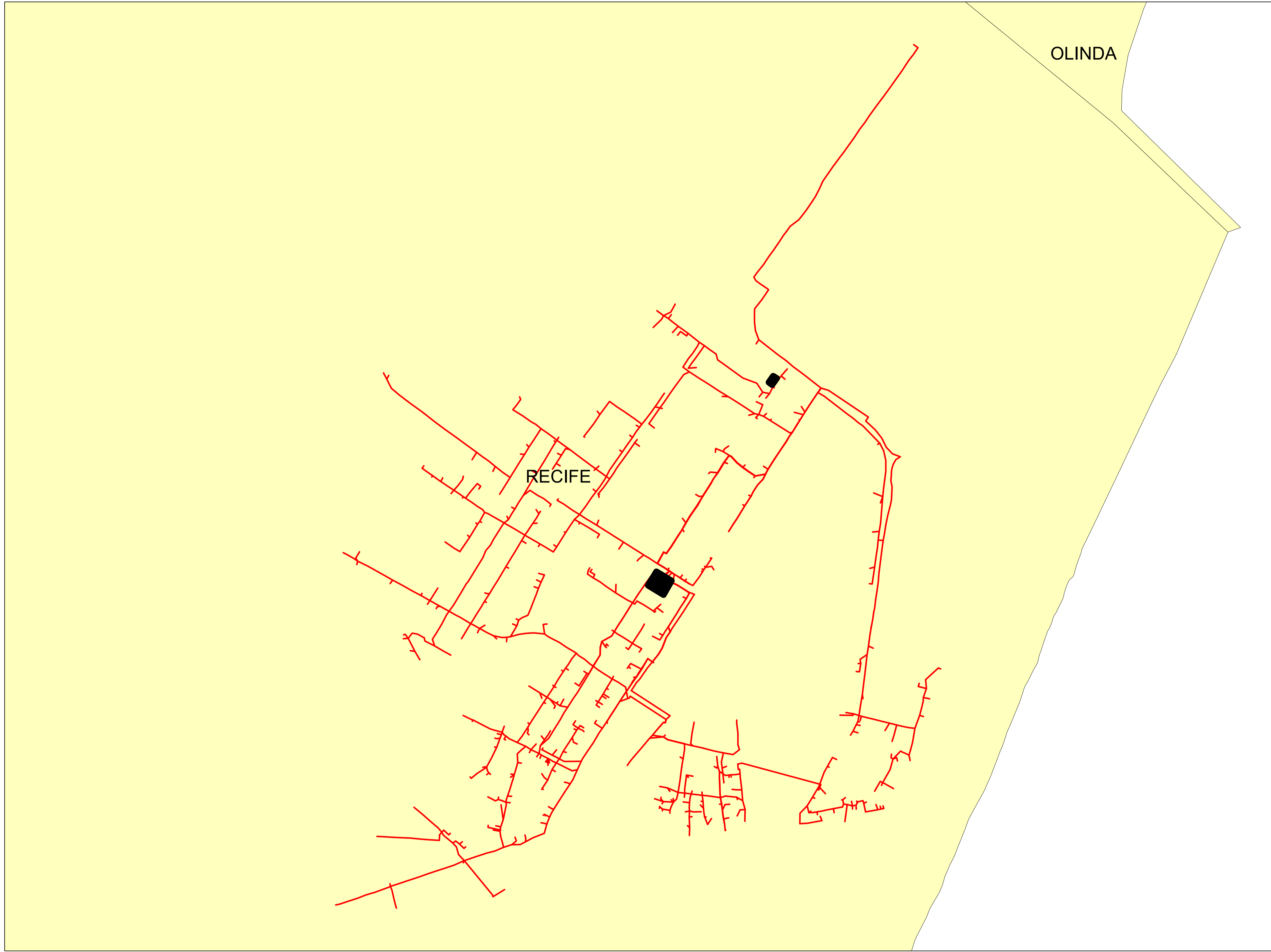
	Descrição:	
	CONJUNTO:	
	Elaborado por:	Setor:
Data:	RBBS	RBBS
28/07/2022	Fonte dos dados:	Escala:
	GSE	1:82.890






**Legendas**

-  SUBESTAÇÃO
-  ALIMENTADOR
-  MUNICIPIO

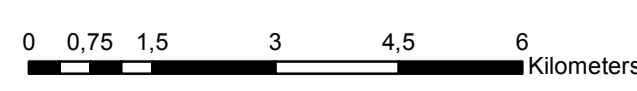
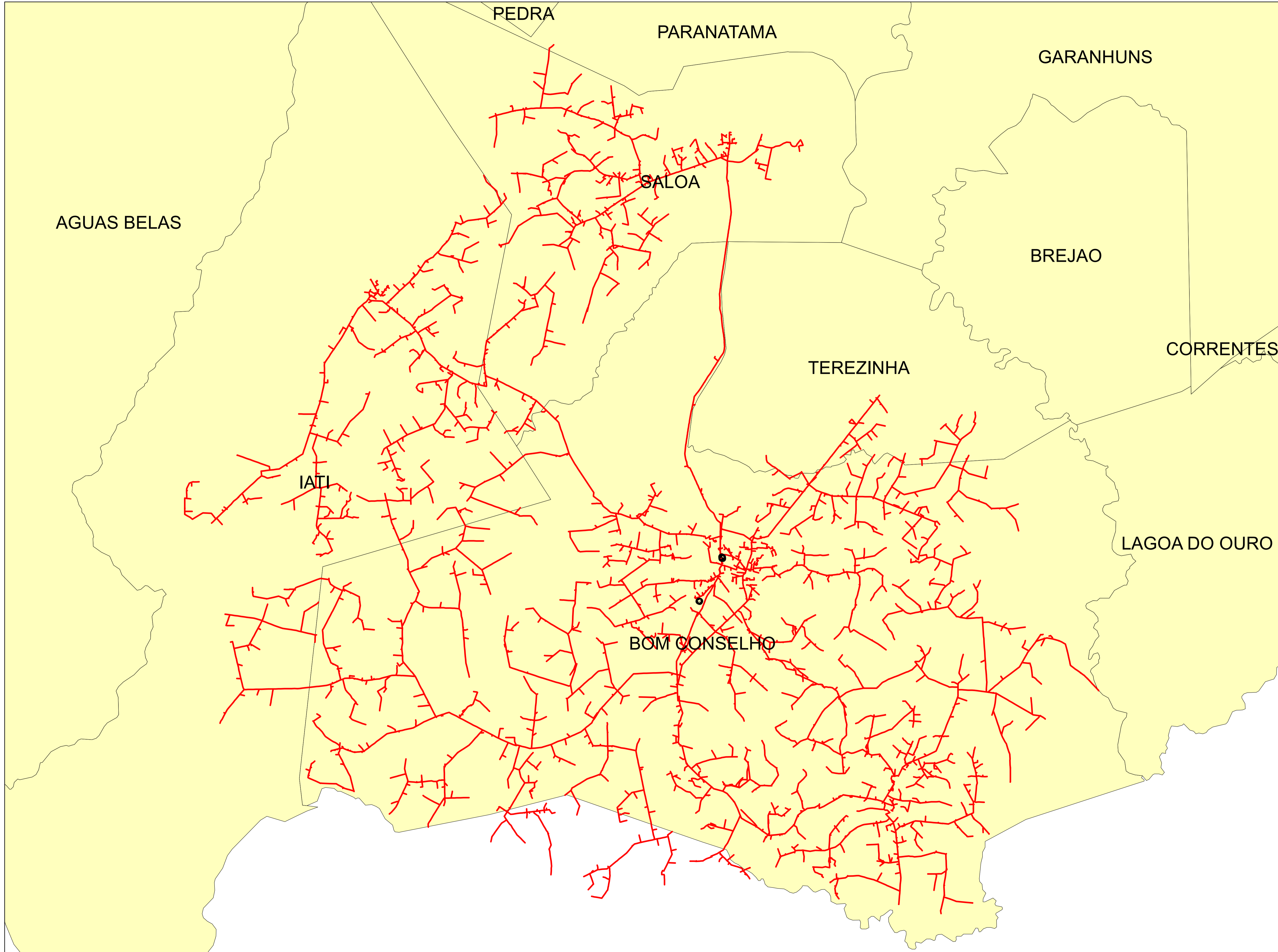
	Descrição:	
	CONJUNTO:	
	Elaborado por:	Setor:
Data:	RBBS	RBBS
28/07/2022	Fonte dos dados:	Escala:
	GSE	1:9.960



**Legendas**

-  SUBESTAÇÃO
-  ALIMENTADOR
-  MUNICIPIO

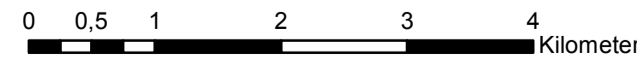
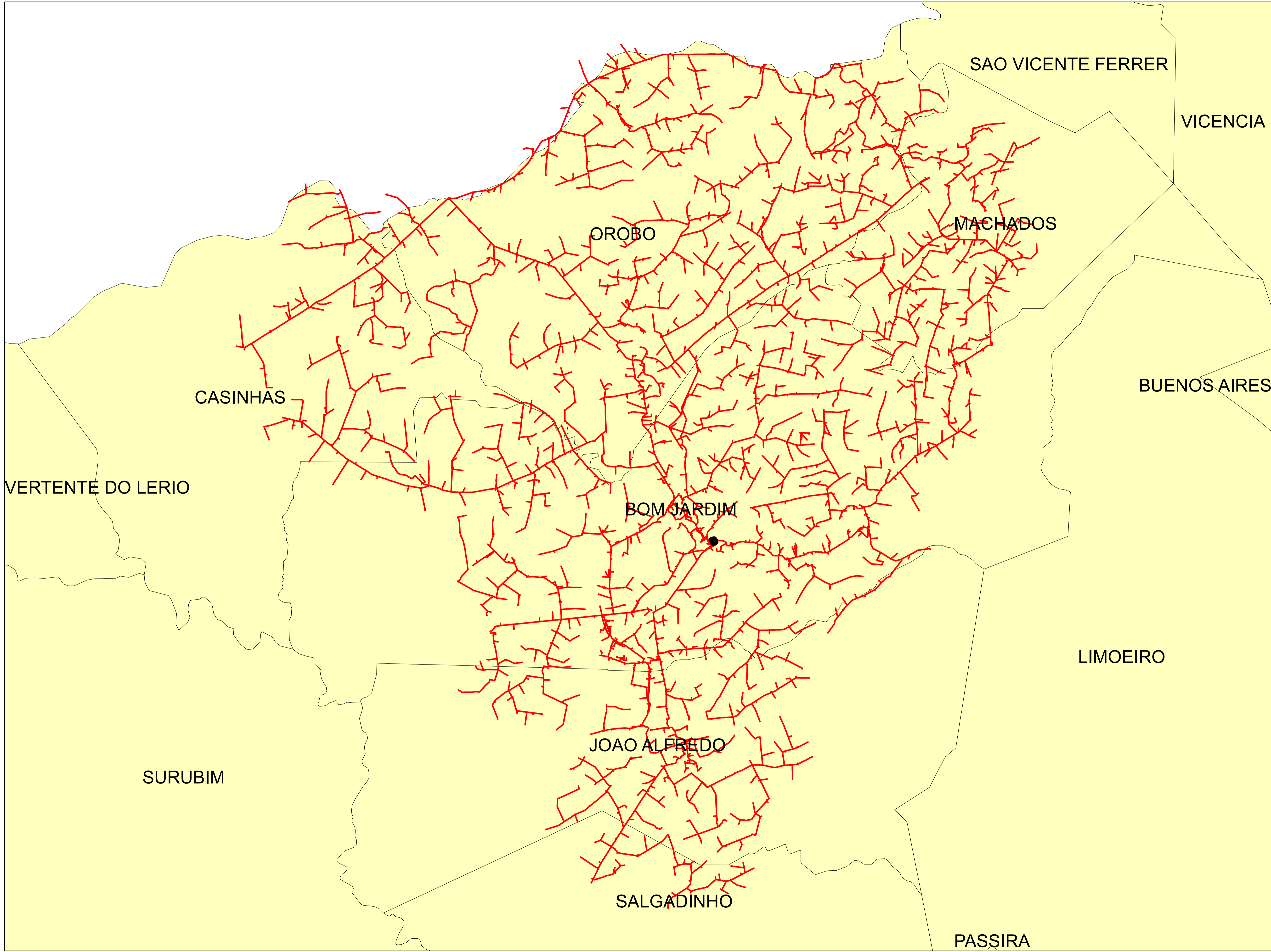
	Descrição:	
	CONJUNTO:	
	Elaborado por:	Setor:
Data:	RBBS	RBBS
28/07/2022	Fonte dos dados:	Escala:
	GSE	1:6.400



**Legendas**

- SUBESTAÇÃO
- ALIMENTADOR
- MUNICIPIO

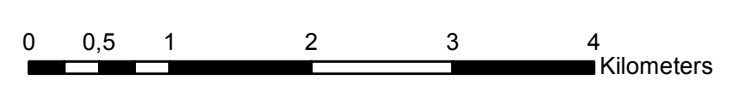
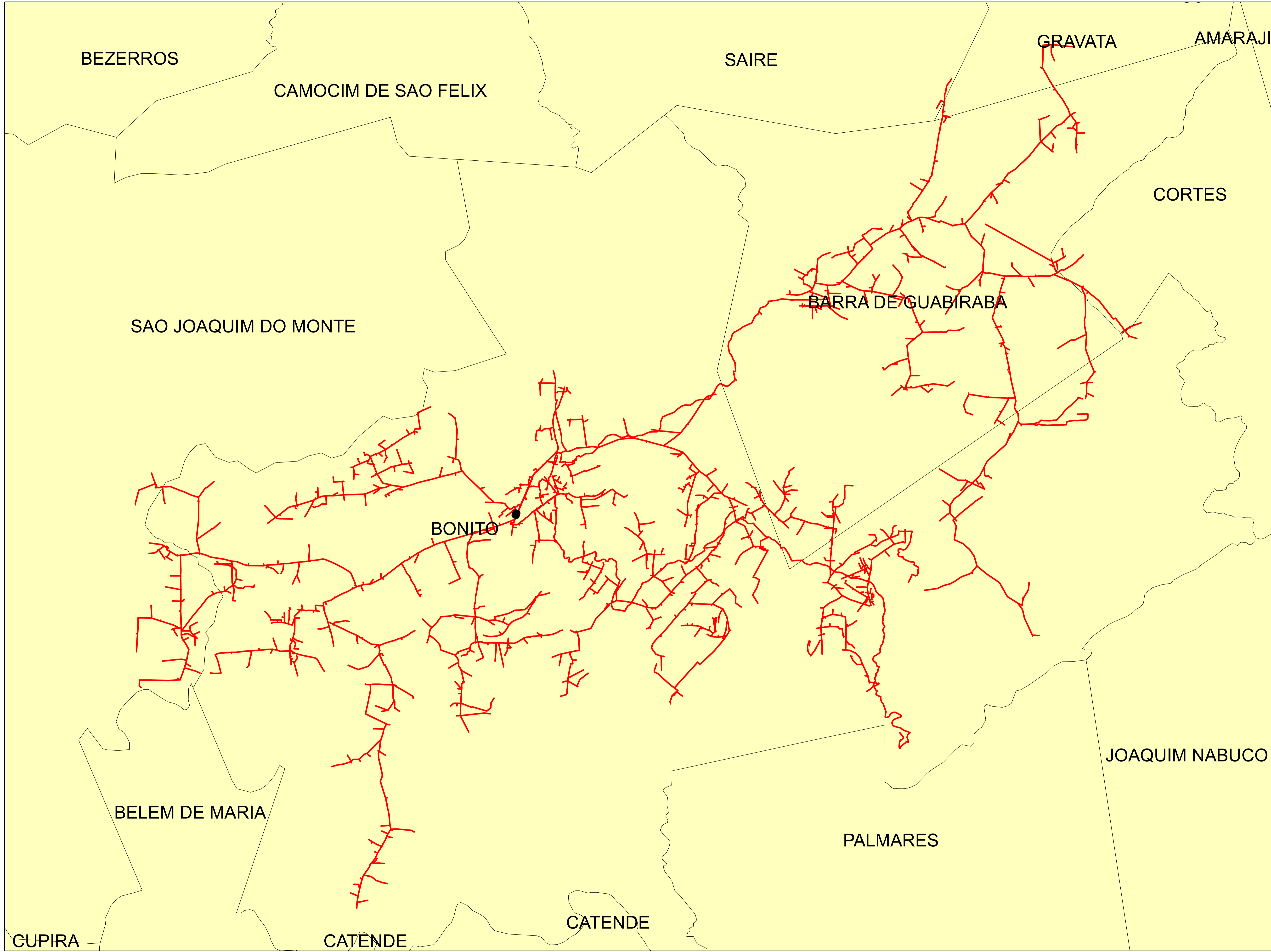
	Descrição:	
	CONJUNTO:	
	Elaborado por:	Setor:
Data:	RBBS	RBBS
28/07/2022	Fonte dos dados:	Escala:
	GSE	1:91.870



**Legendas**

- SUBESTAÇÃO
- ALIMENTADOR
- MUNICIPIO

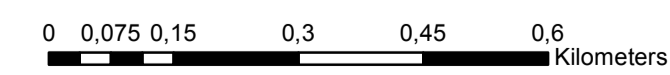
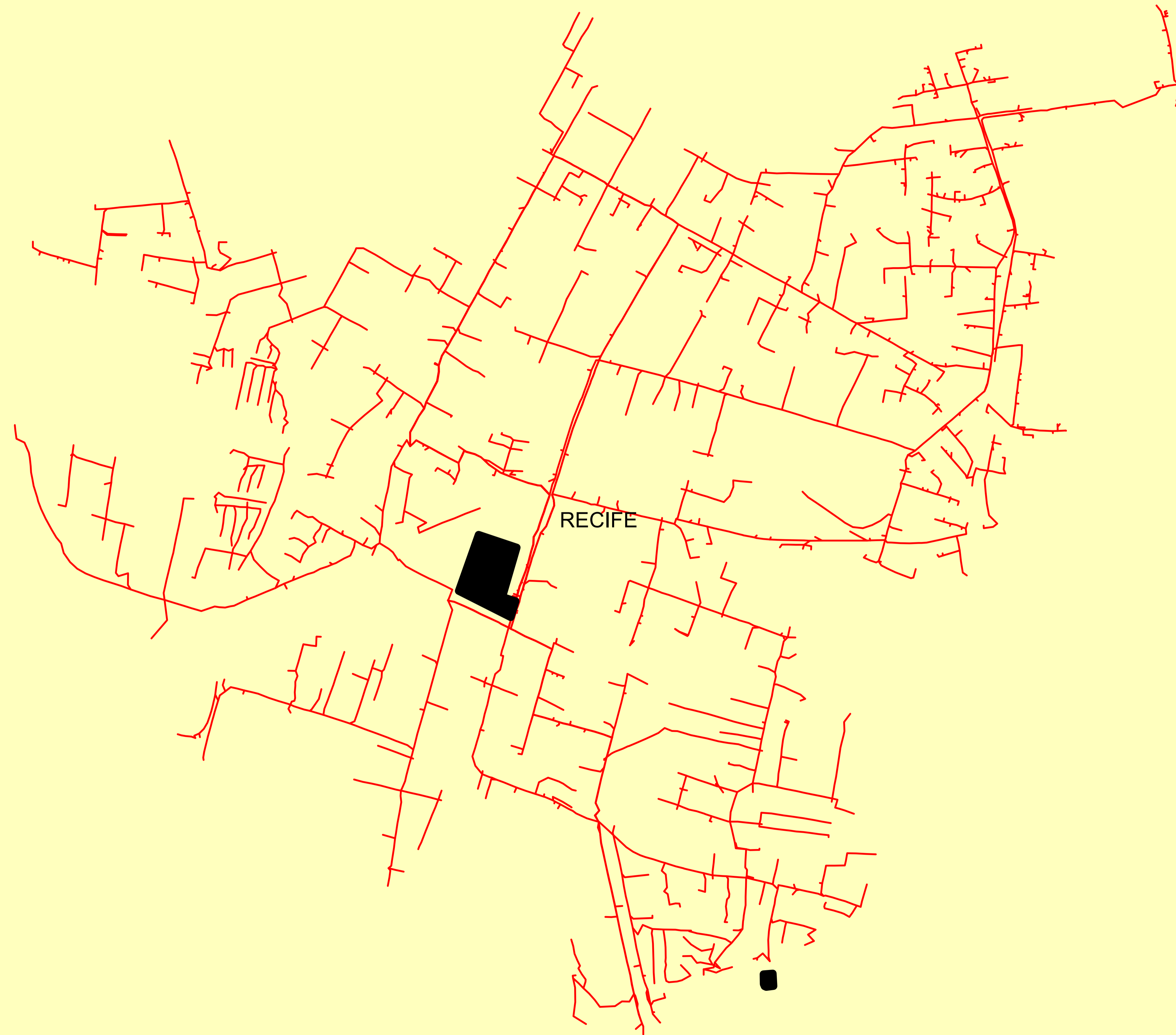
	Descrição:	
	CONJUNTO:	
	Elaborado por:	Setor:
Data:	RBBS	RBBS
28/07/2022	Fonte dos dados:	Escala:
	GSE	1:59.950






**Legendas**

- SUBESTAÇÃO
- ALIMENTADOR
- MUNICIPIO

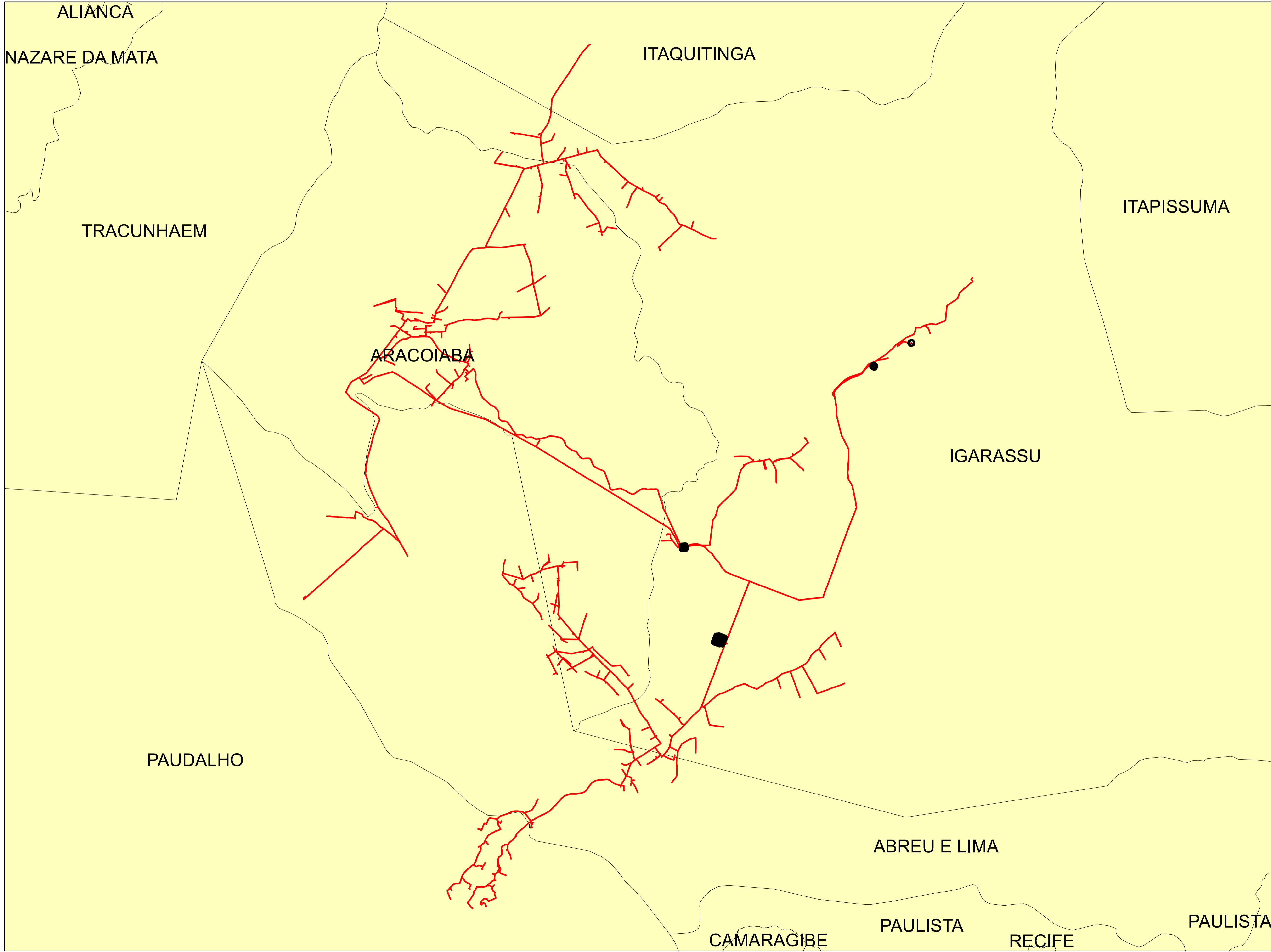
	Descrição:	
	CONJUNTO:	
	Elaborado por:	Setor:
Data:	RBBS	RBBS
28/07/2022	Fonte dos dados:	Escala:
	GSE	1:53.500






Legendas	
	SUBESTAÇÃO
	ALIMENTADOR
	MUNICIPIO

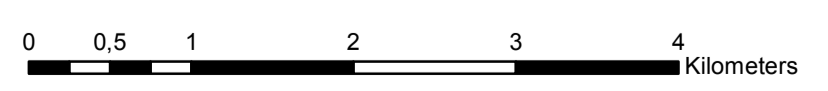
	Descrição:	
	CONJUNTO:	
	Elaborado por:	Setor:
Data:	RBBS	RBBS
28/07/2022	Fonte dos dados:	Escala:
	GSE	1:9.080



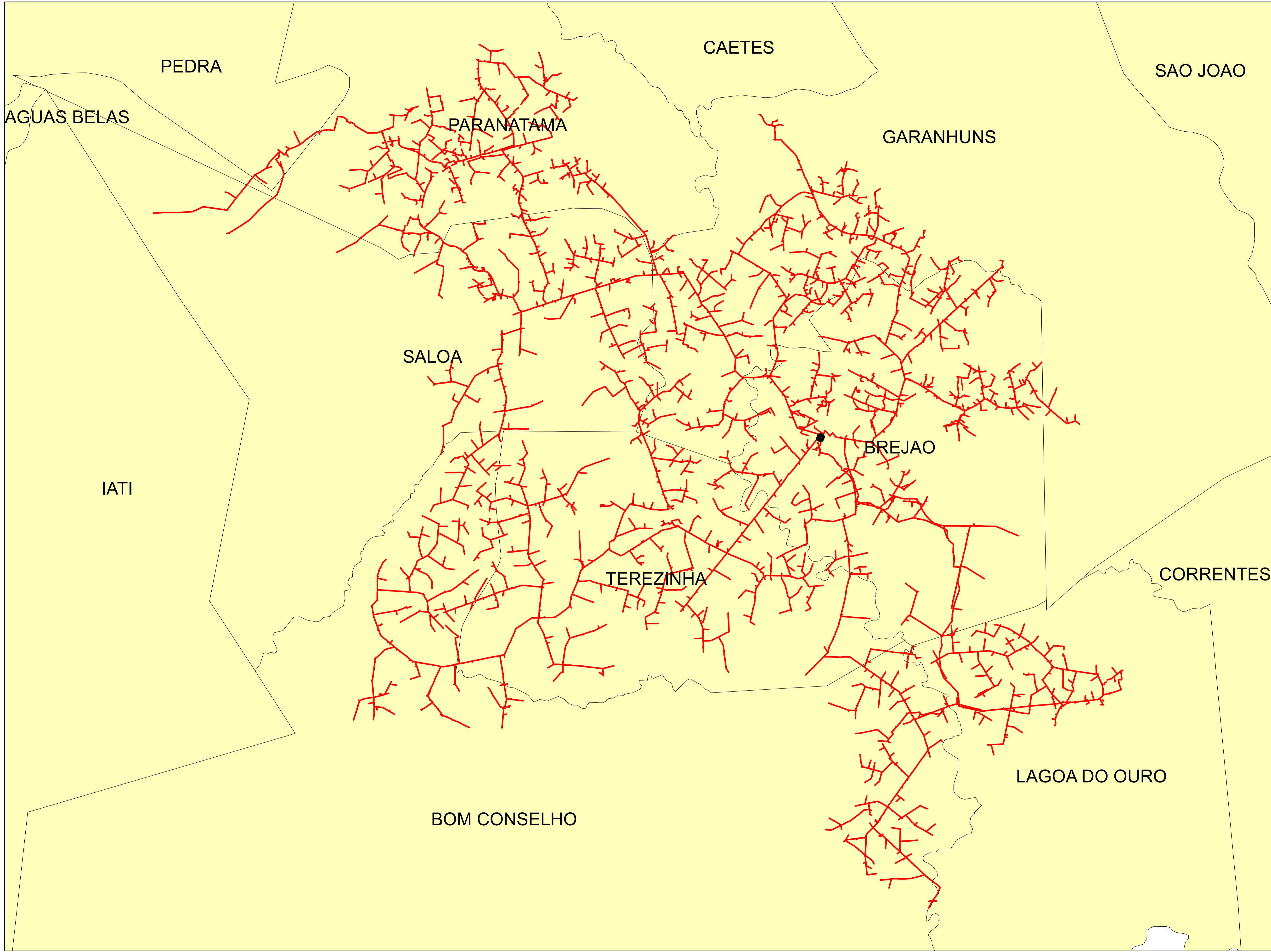


**Legendas**

-  SUBESTAÇÃO
-  ALIMENTADOR
-  MUNICIPIO

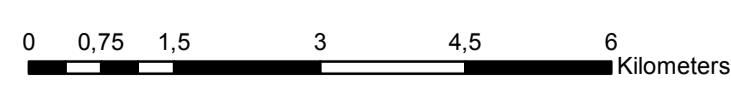


	Descrição:	
	CONJUNTO:	
	Elaborado por:	Setor:
Data:	RBBS	RBBS
28/07/2022	Fonte dos dados:	Escala:
	GSE	1:46.520

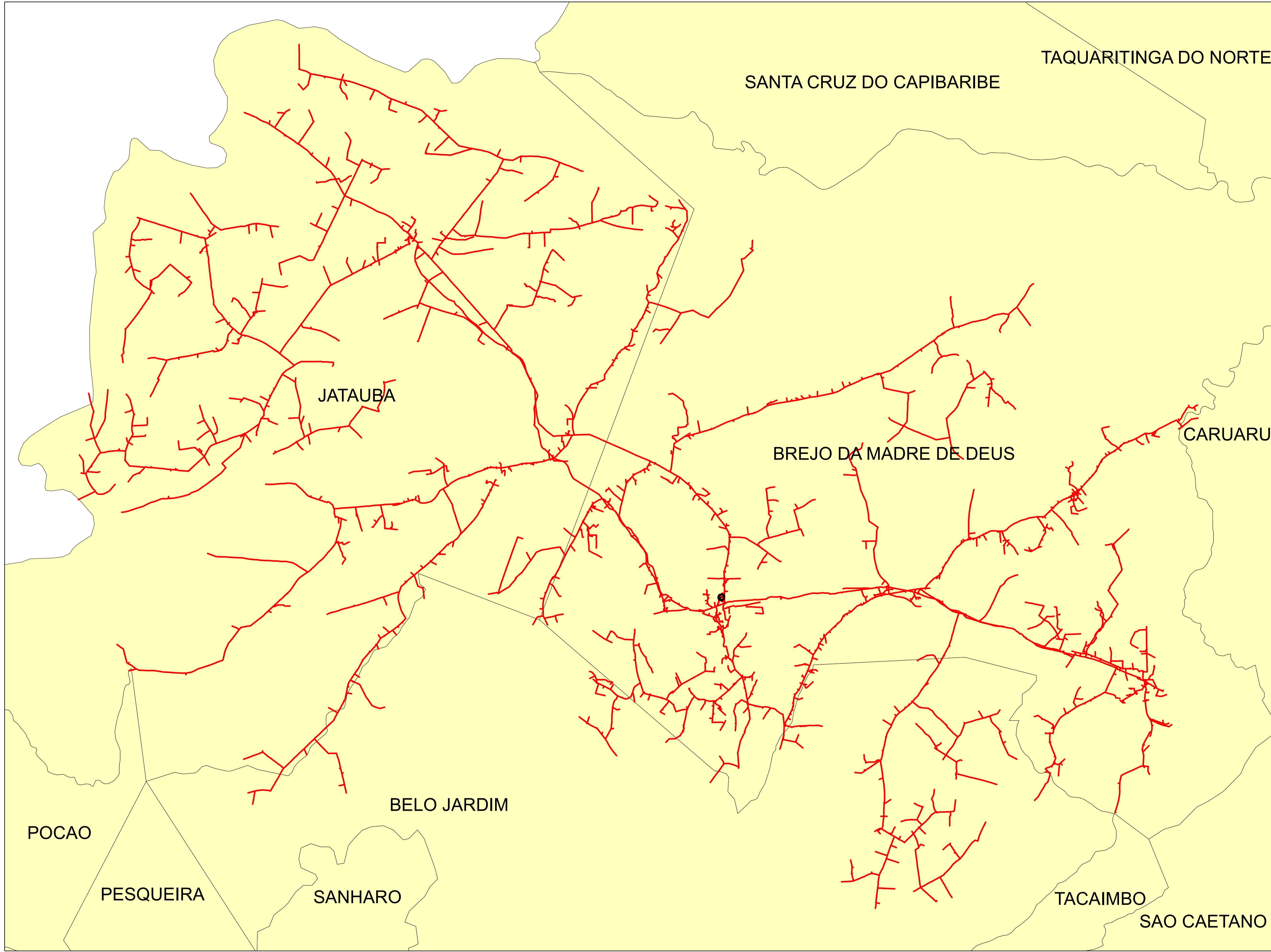


**Legendas**

- SUBESTAÇÃO
- ALIMENTADOR
- MUNICIPIO

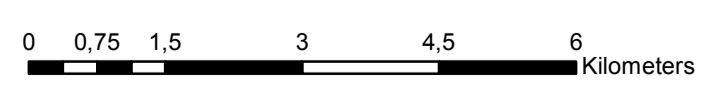


	Descrição:	
	CONJUNTO:	
	Elaborado por:	Setor:
Data:	RBBS	RBBS
28/07/2022	Fonte dos dados:	Escala:
	GSE	1:77.870



**Legendas**

- SUBESTAÇÃO
- ALIMENTADOR
- MUNICIPIO




	Descrição:	
	CONJUNTO:	
	Elaborado por:	Setor:
Data:	RBBS	RBBS
28/07/2022	Fonte dos dados:	Escala:
	GSE	1:82.880

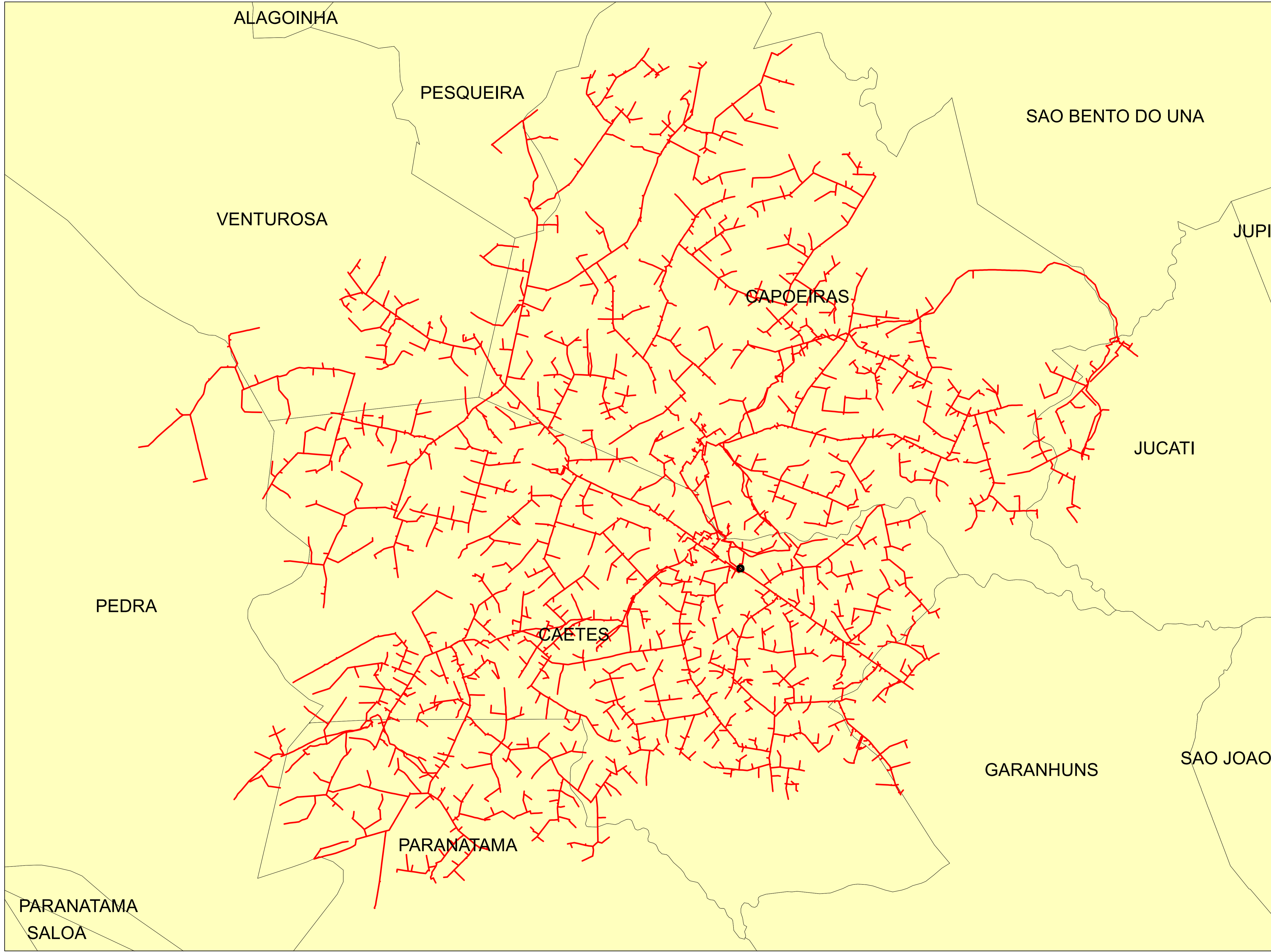


**Legendas**

- SUBESTAÇÃO
- ALIMENTADOR
- MUNICIPIO



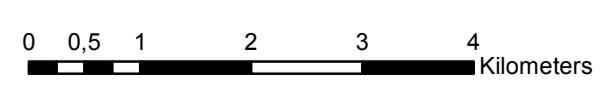
	Descrição:	
	CONJUNTO:	
	Elaborado por:	Setor:
Data:	RBBS	RBBS
28/07/2022	Fonte dos dados:	Escala:
	GSE	1:22.540

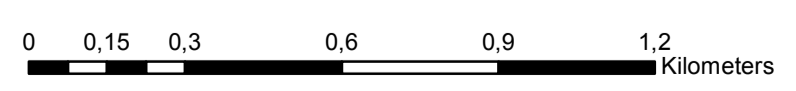
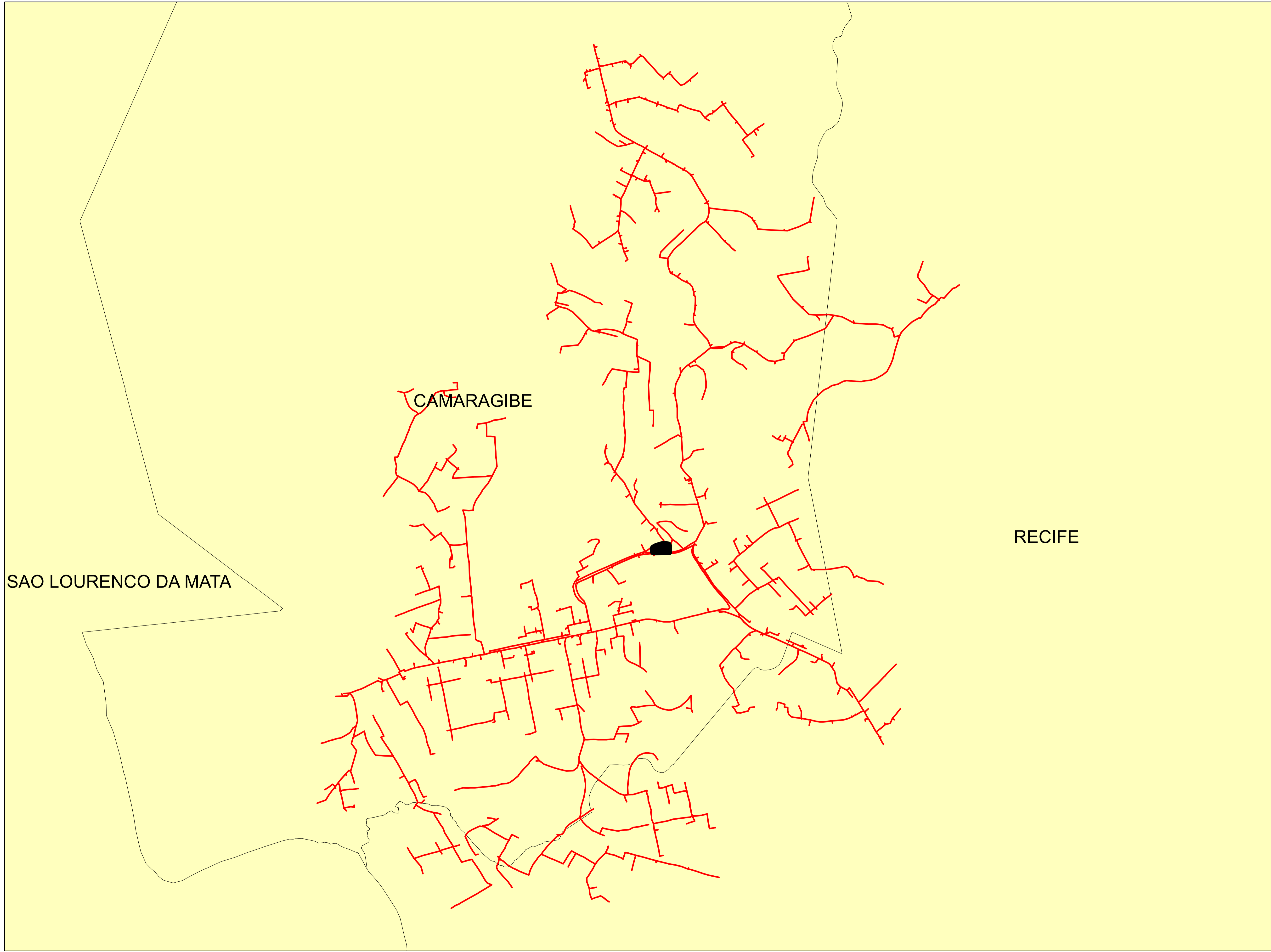


**Legendas**

- SUBESTAÇÃO
- ALIMENTADOR
- MUNICIPIO

	Descrição:	
	CONJUNTO:	
	Elaborado por:	Setor:
Data:	RBBS	RBBS
28/07/2022	Fonte dos dados:	Escala:
	GSE	1:67.940

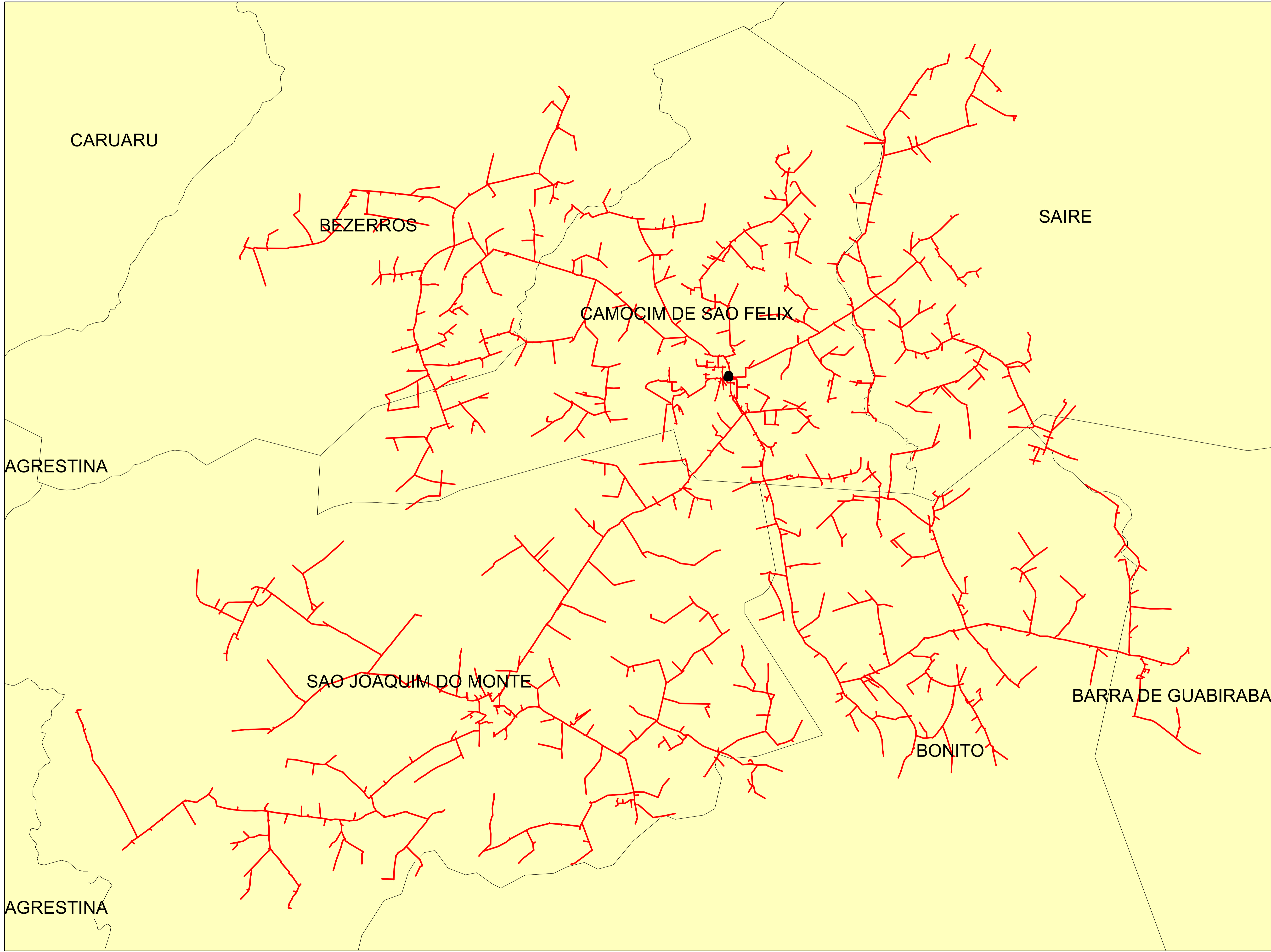







**Legendas**

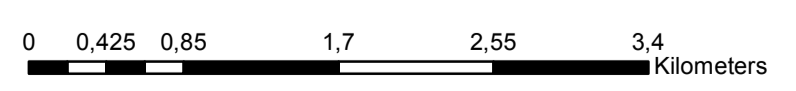
- SUBESTAÇÃO
- ALIMENTADOR
- MUNICIPIO

	Descrição:	
	CONJUNTO:	
	Elaborado por:	Setor:
Data:	RBBS	RBBS
28/07/2022	Fonte dos dados:	Escala:
	GSE	1:14.480

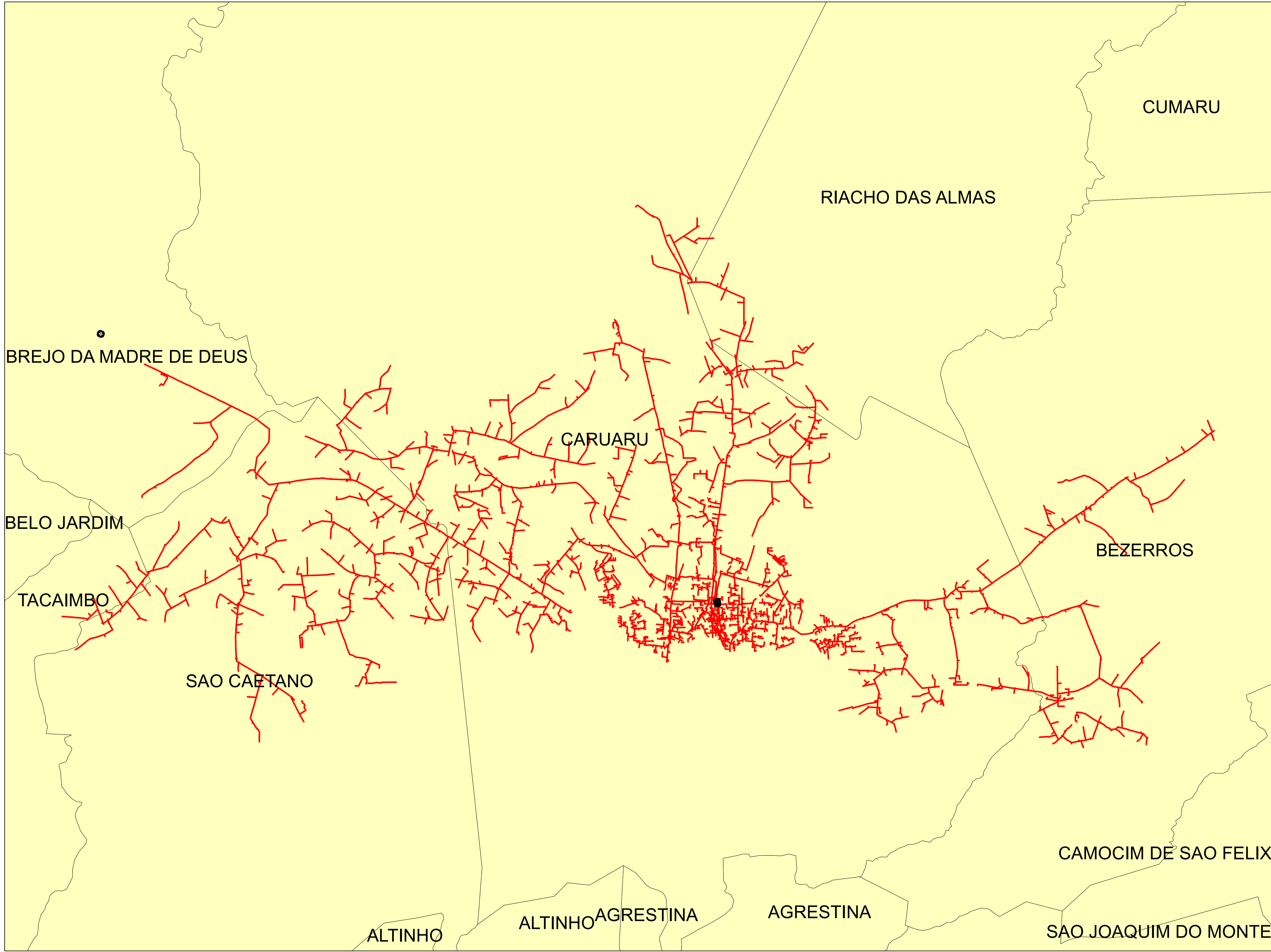


**Legendas**

-  SUBESTAÇÃO
-  ALIMENTADOR
-  MUNICIPIO

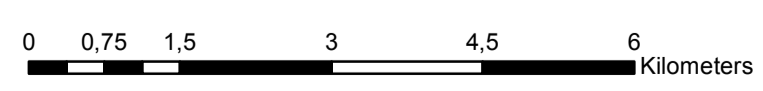


	Descrição:	
	CONJUNTO:	
	Elaborado por:	Setor:
Data:	RBBS	RBBS
28/07/2022	Fonte dos dados:	Escala:
	GSE	1:41.480



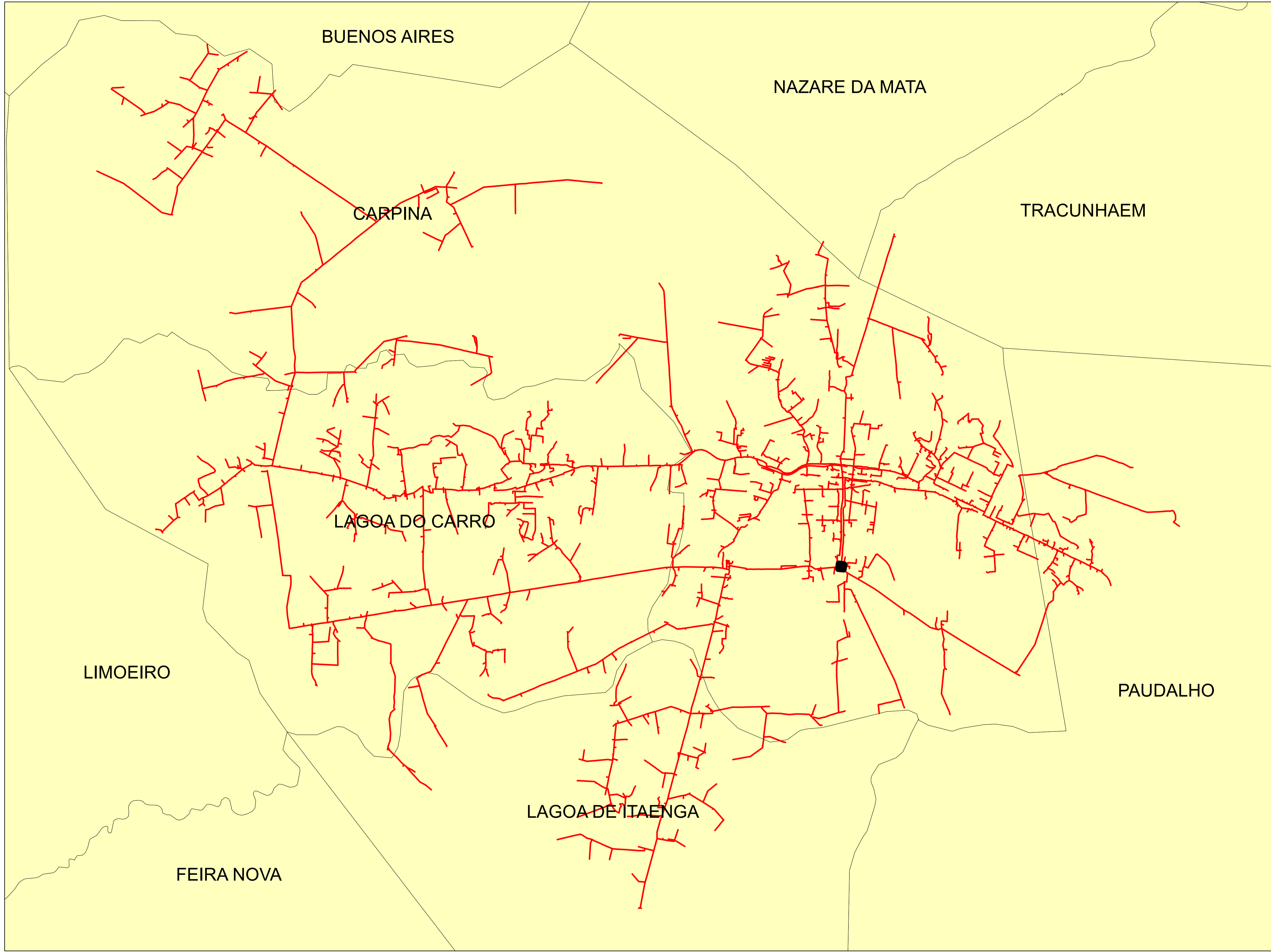
**Legendas**

- SUBESTAÇÃO
- ALIMENTADOR
- MUNICIPIO



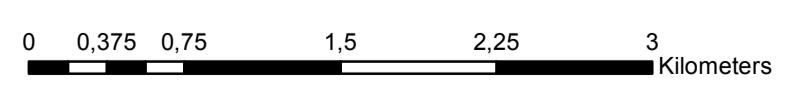
	Descrição:	
	CONJUNTO:	
	Elaborado por:	Setor:
Data:	RBBS	RBBS
28/07/2022	Fonte dos dados:	Escala:
	GSE	1:74.900



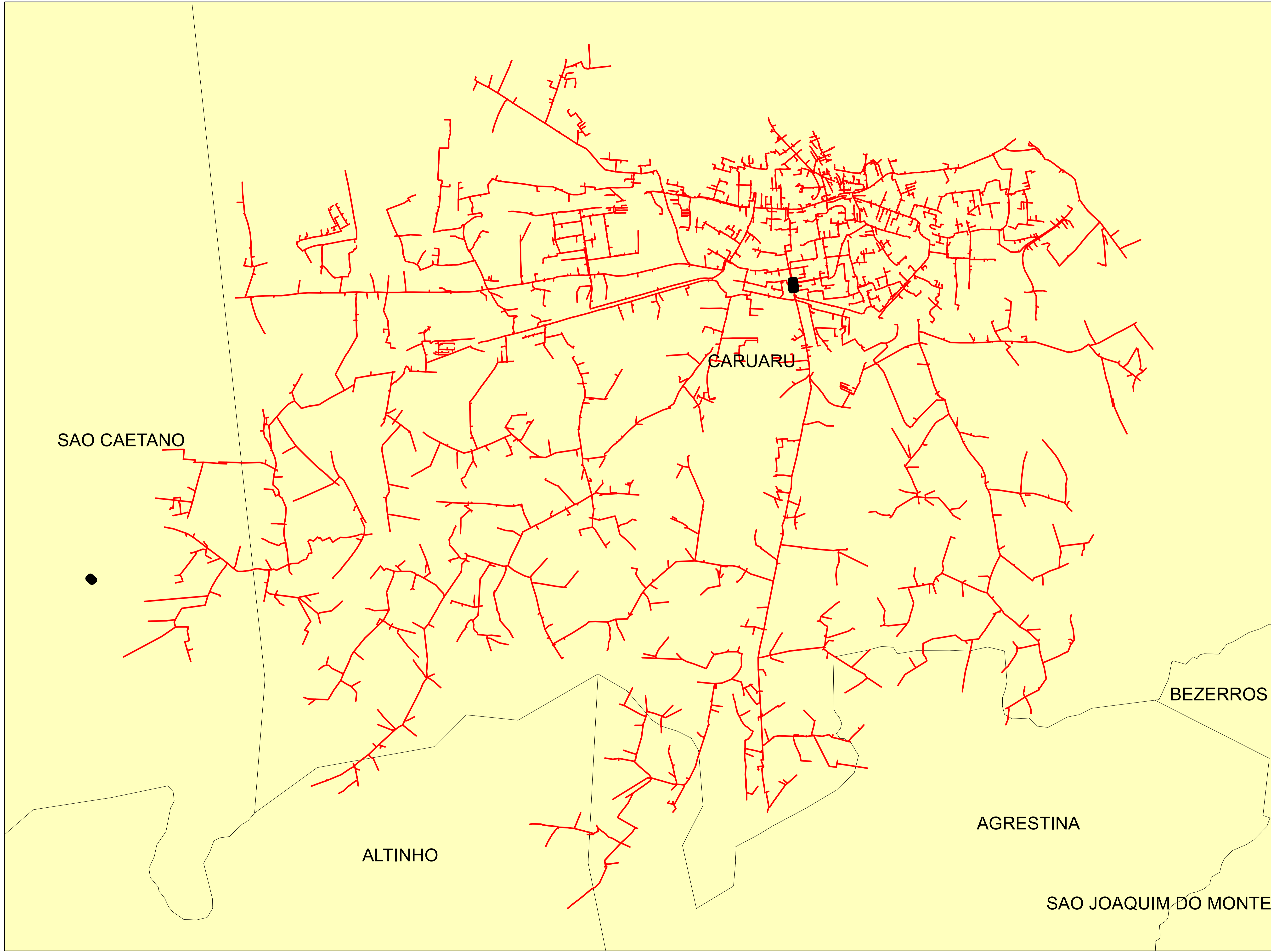


**Legendas**

-  SUBESTAÇÃO
-  ALIMENTADOR
-  MUNICIPIO



	Descrição:	
	CONJUNTO:	
	Elaborado por:	Setor:
Data:	RBBS	RBBS
28/07/2022	Fonte dos dados:	Escala:
	GSE	1:36.350



SAO CAETANO

CARUARU




BEZERROS

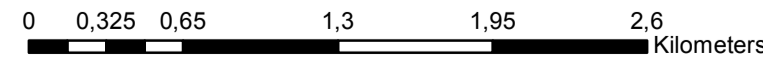
AGRESTINA

ALTINHO

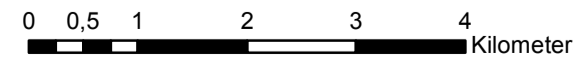
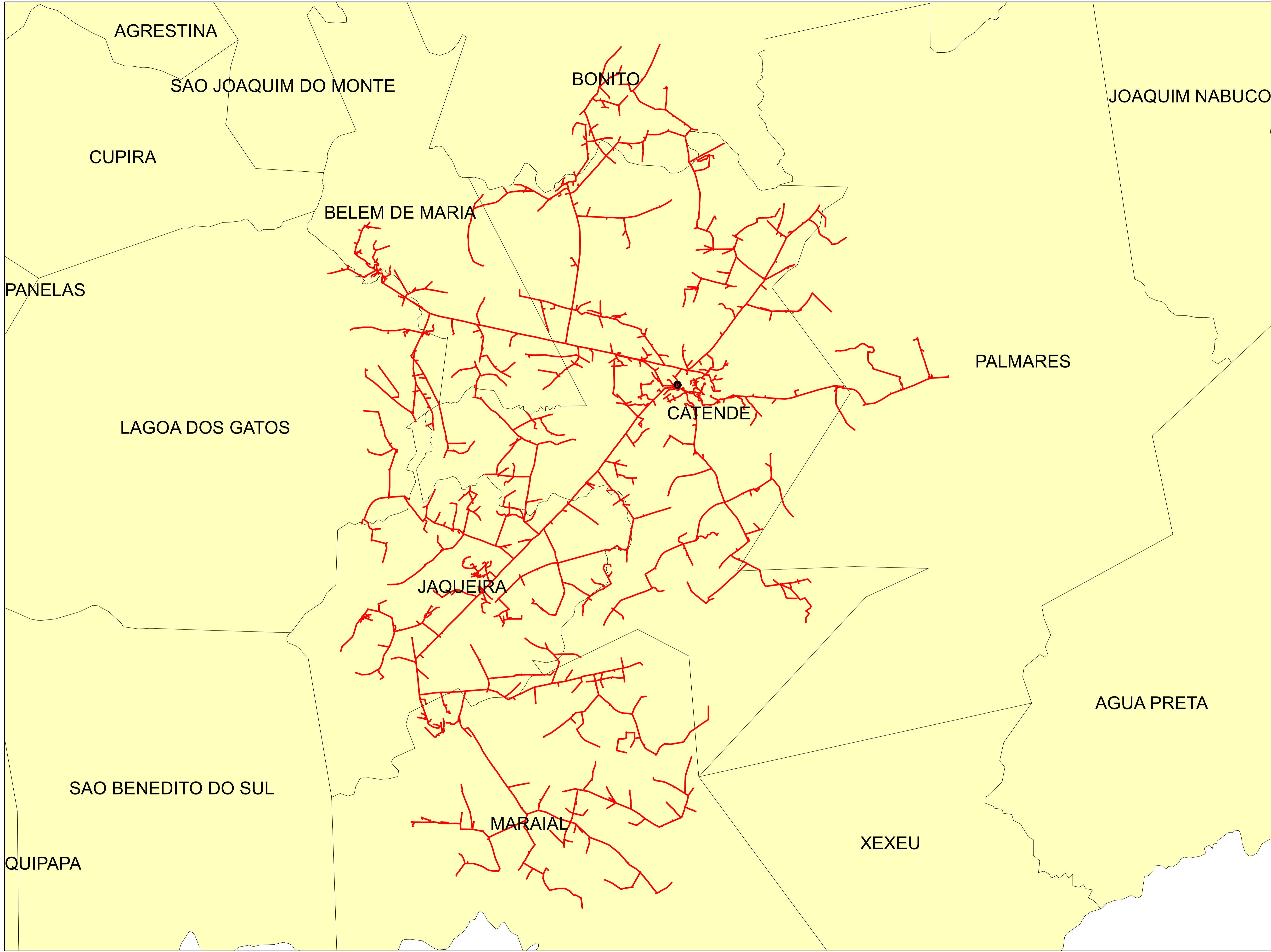
SAO JOAQUIM DO MONTE

**Legendas**

-  SUBESTAÇÃO
-  ALIMENTADOR
-  MUNICIPIO



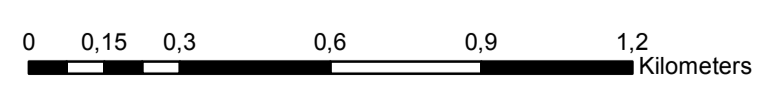
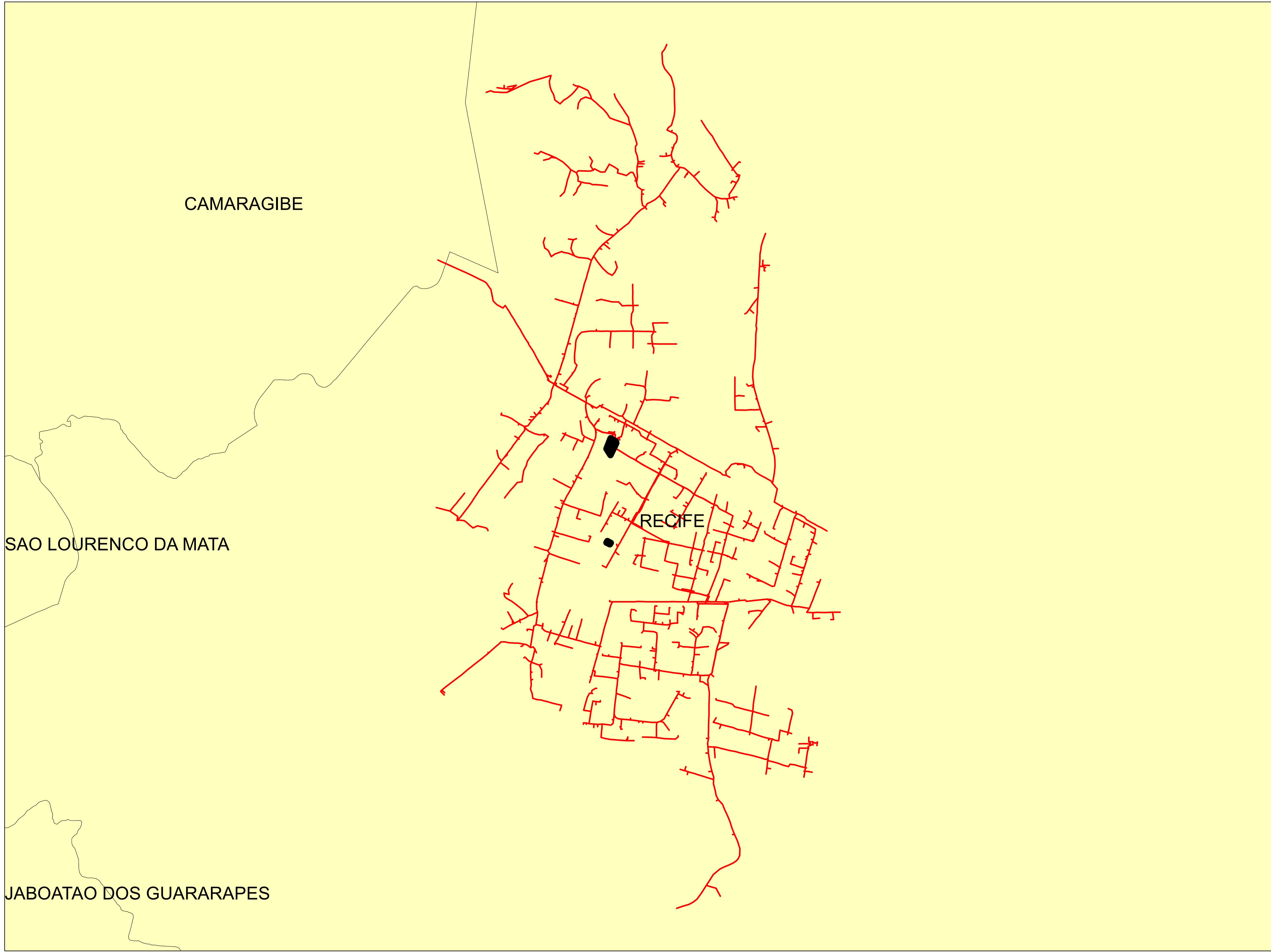
	Descrição:	
	CONJUNTO:	
	Elaborado por:	Setor:
Data:	RBBS	RBBS
28/07/2022	Fonte dos dados:	Escala:
	GSE	1:31.770



**Legendas**

- SUBESTAÇÃO
- ALIMENTADOR
- MUNICIPIO

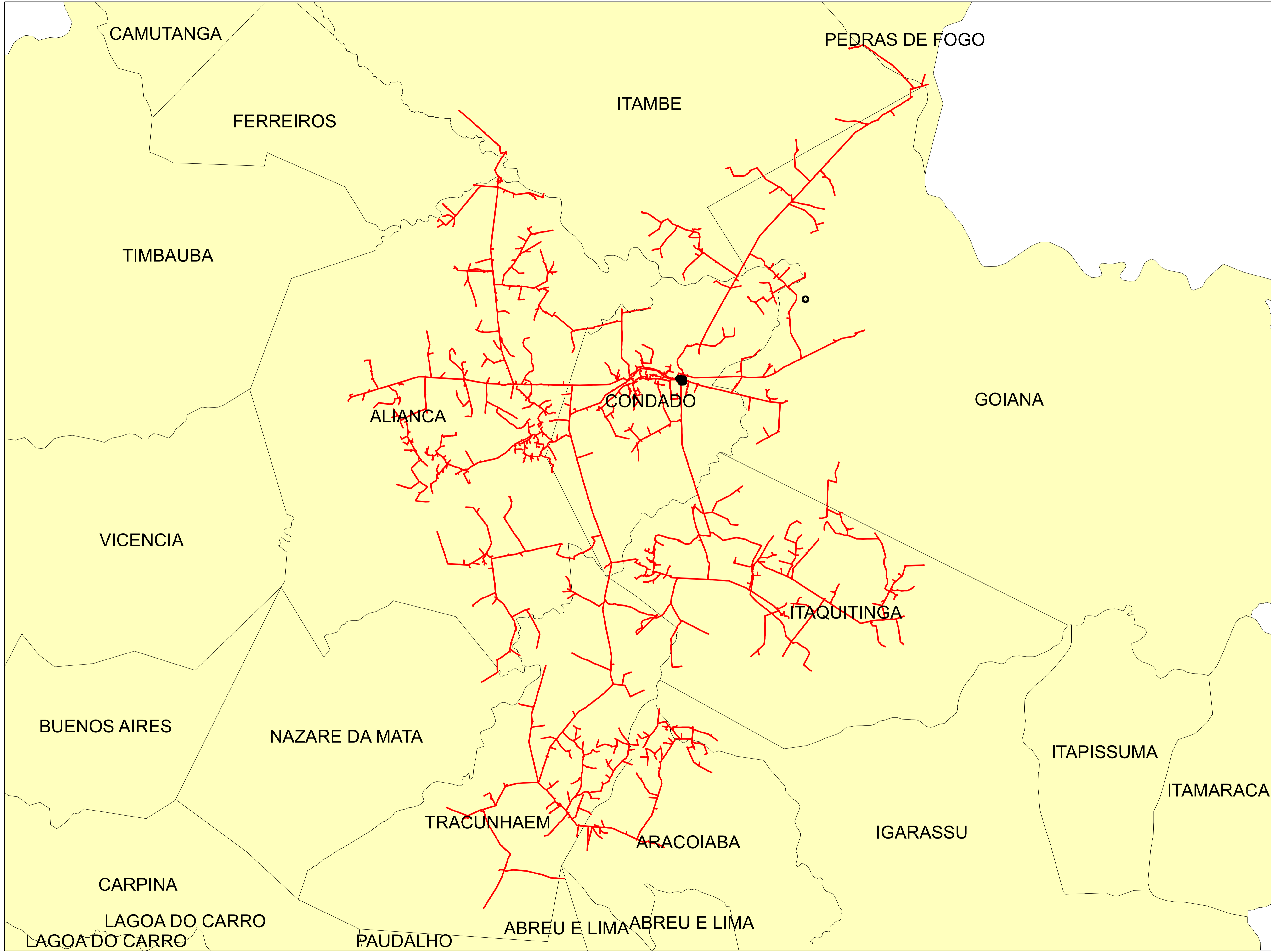
	Descrição:	
	CONJUNTO:	
	Elaborado por:	Setor:
Data:	RBBS	RBBS
28/07/2022	Fonte dos dados:	Escala:
	GSE	1:69.240






**Legendas**

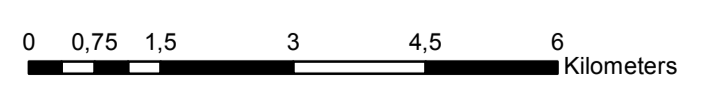
- SUBESTAÇÃO
- ALIMENTADOR
- MUNICIPIO

	Descrição:	
	CONJUNTO:	
	Elaborado por:	Setor:
Data:	RBBS	RBBS
28/07/2022	Fonte dos dados:	Escala:
	GSE	1:15.020

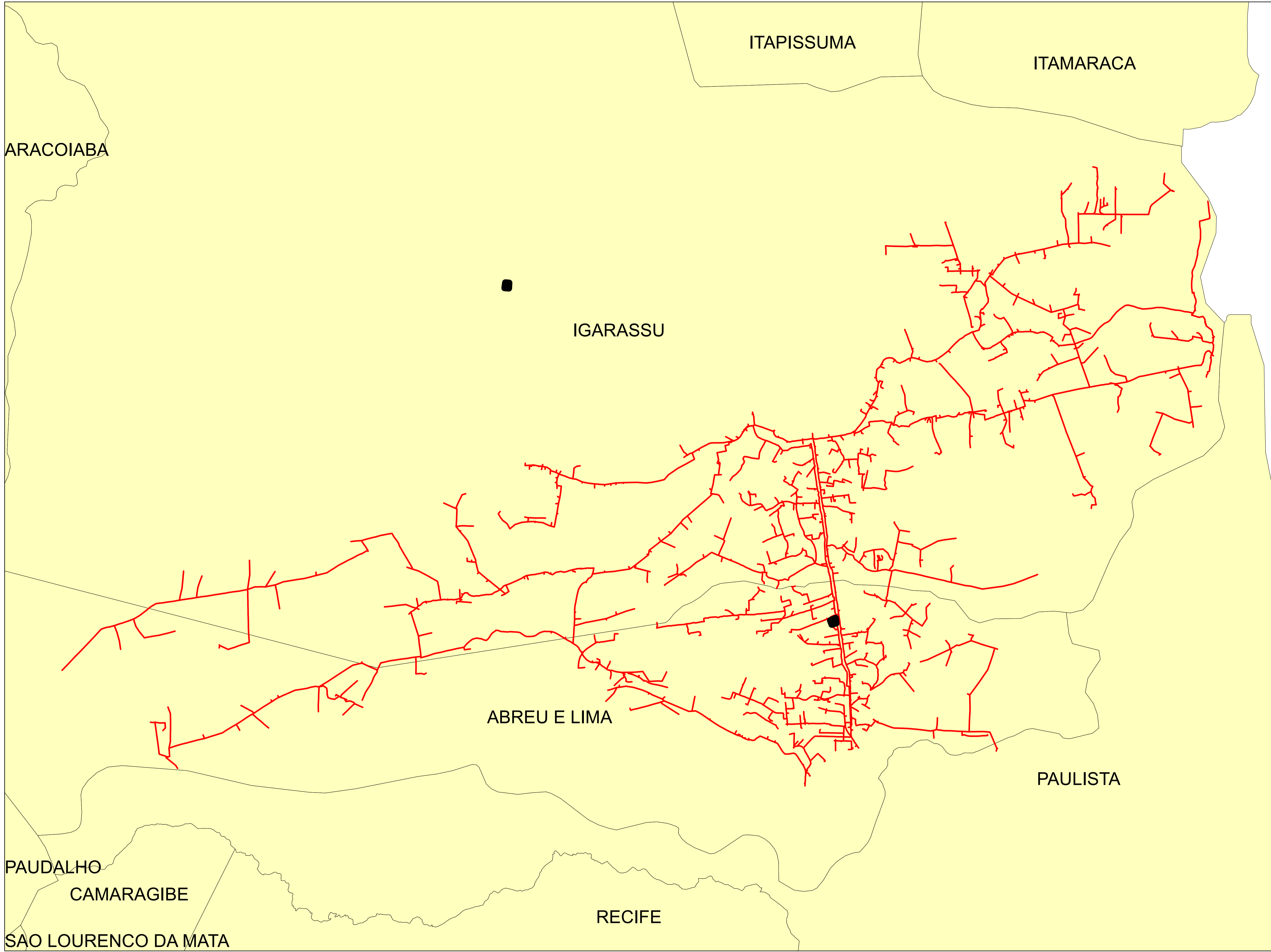


**Legendas**




-  SUBESTAÇÃO
-  ALIMENTADOR
-  MUNICIPIO

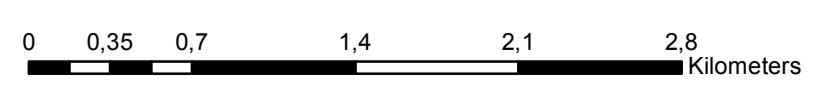


	Descrição:	
	CONJUNTO:	
	Elaborado por:	Setor:
Data:	RBBS	RBBS
28/07/2022	Fonte dos dados:	Escala:
	GSE	1:85.740



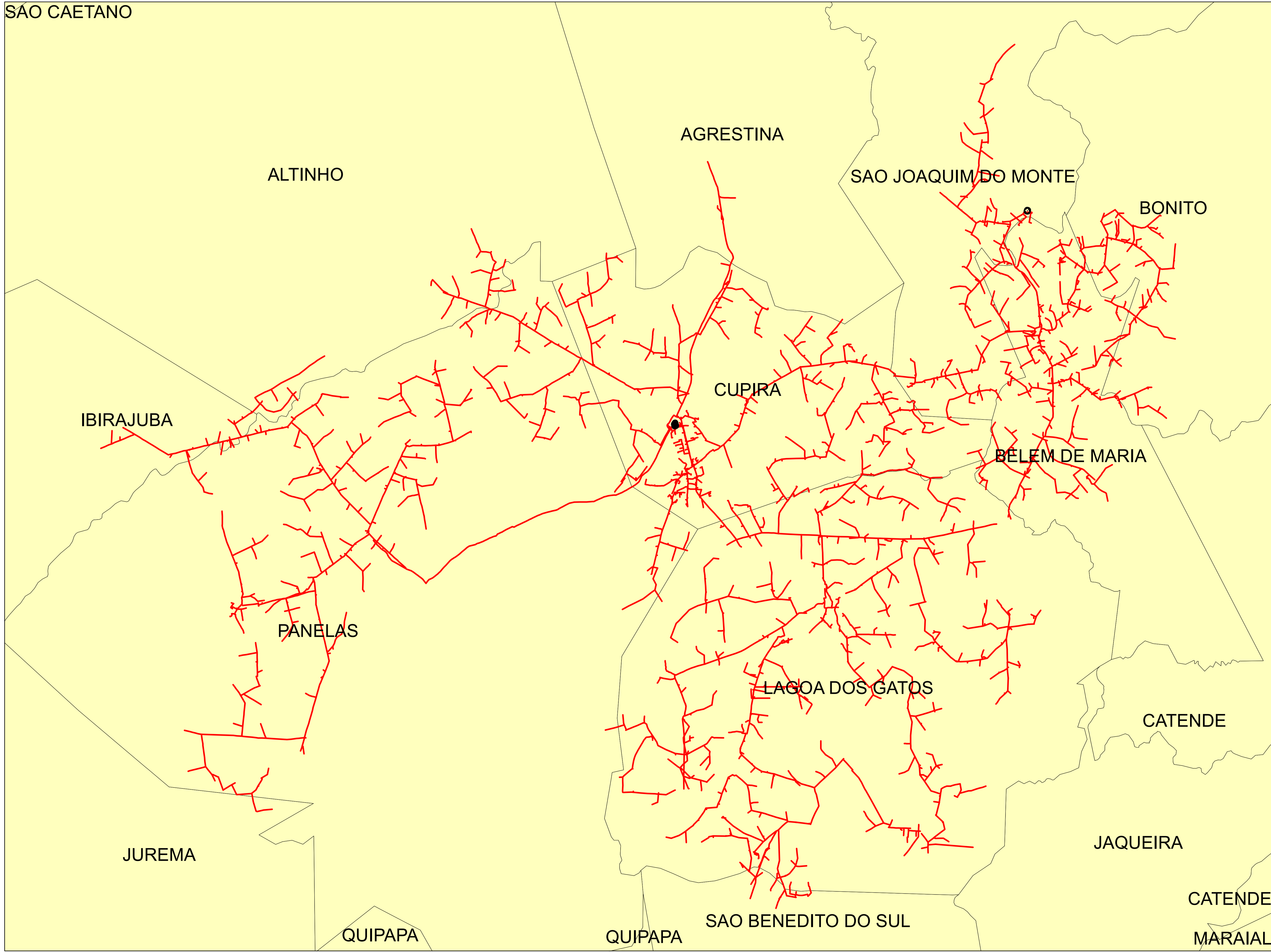
**Legendas**

-  SUBESTAÇÃO
-  ALIMENTADOR
-  MUNICIPIO






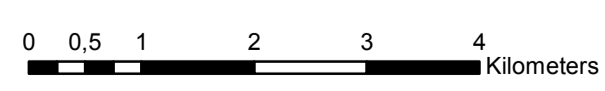
	Descrição:	
	CONJUNTO:	
	Elaborado por:	Setor:
Data:	RBBS	RBBS
28/07/2022	Fonte dos dados:	Escala:
	GSE	1:32.410

# SÃO CAETANO

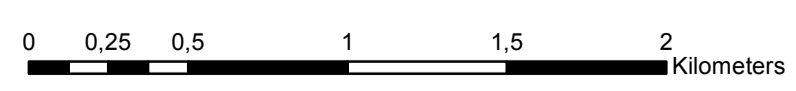
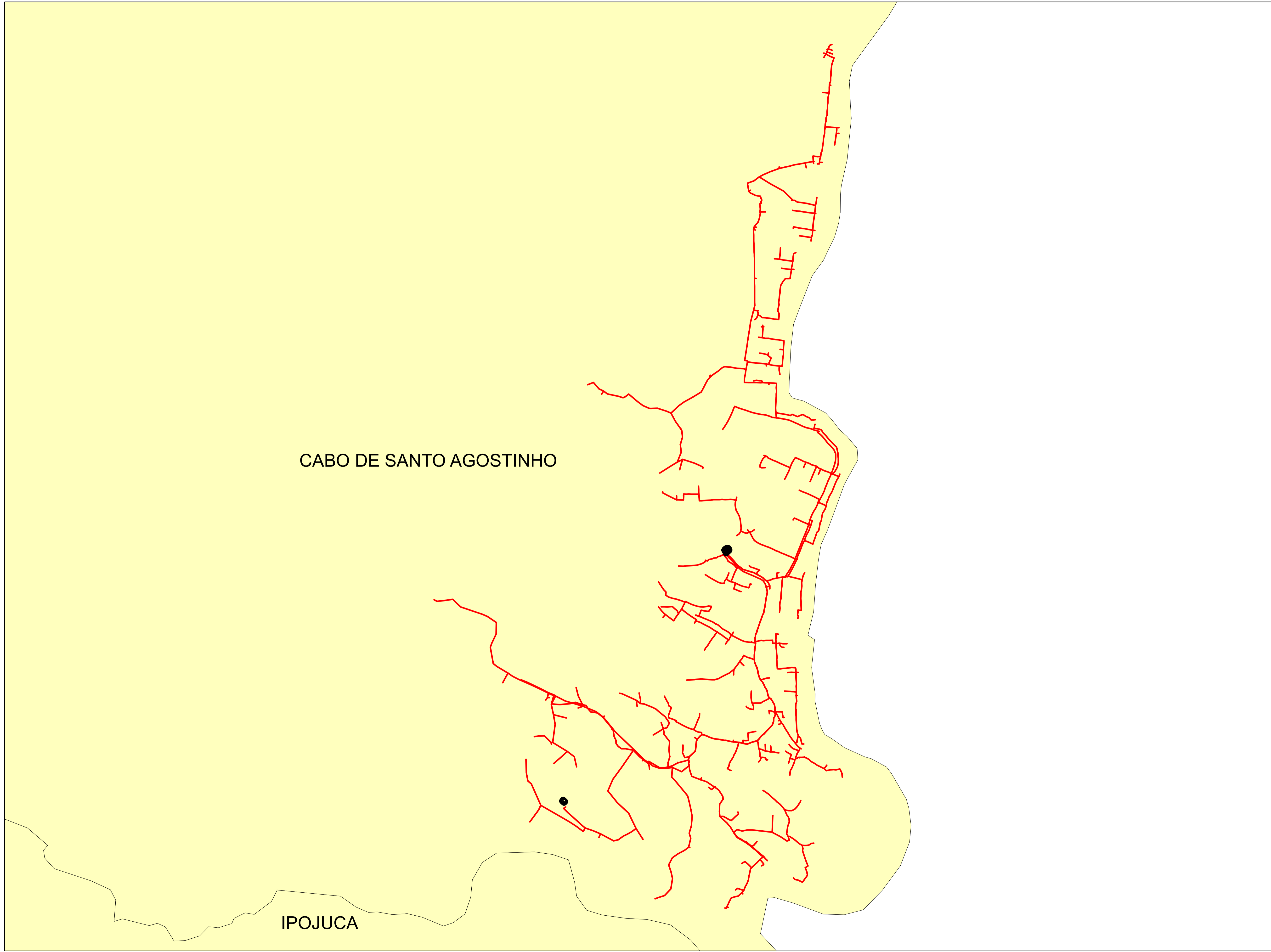


**Legendas**

-  SUBESTAÇÃO
-  ALIMENTADOR
-  MUNICIPIO



	Descrição:	
	CONJUNTO:	
	Elaborado por:	Setor:
Data:	RBBS	RBBS
28/07/2022	Fonte dos dados:	Escala:
	GSE	1:67.060

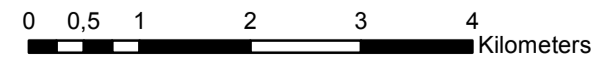
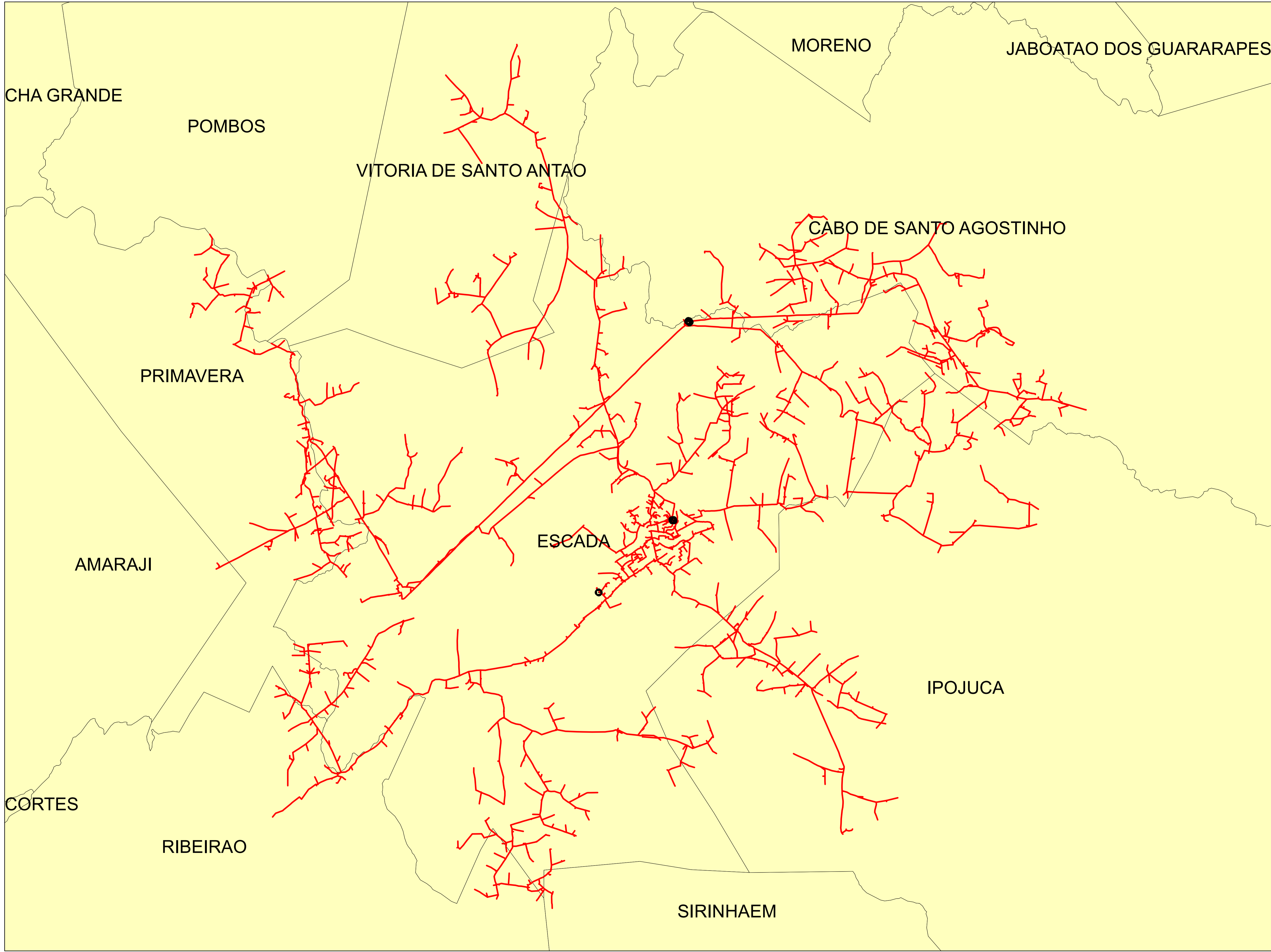


**Legendas**

- SUBESTAÇÃO
- ALIMENTADOR
- MUNICIPIO

	Descrição:	
	CONJUNTO:	
	Elaborado por:	Setor:
Data:	RBBS	RBBS
28/07/2022	Fonte dos dados:	Escala:
	GSE	1:23.720

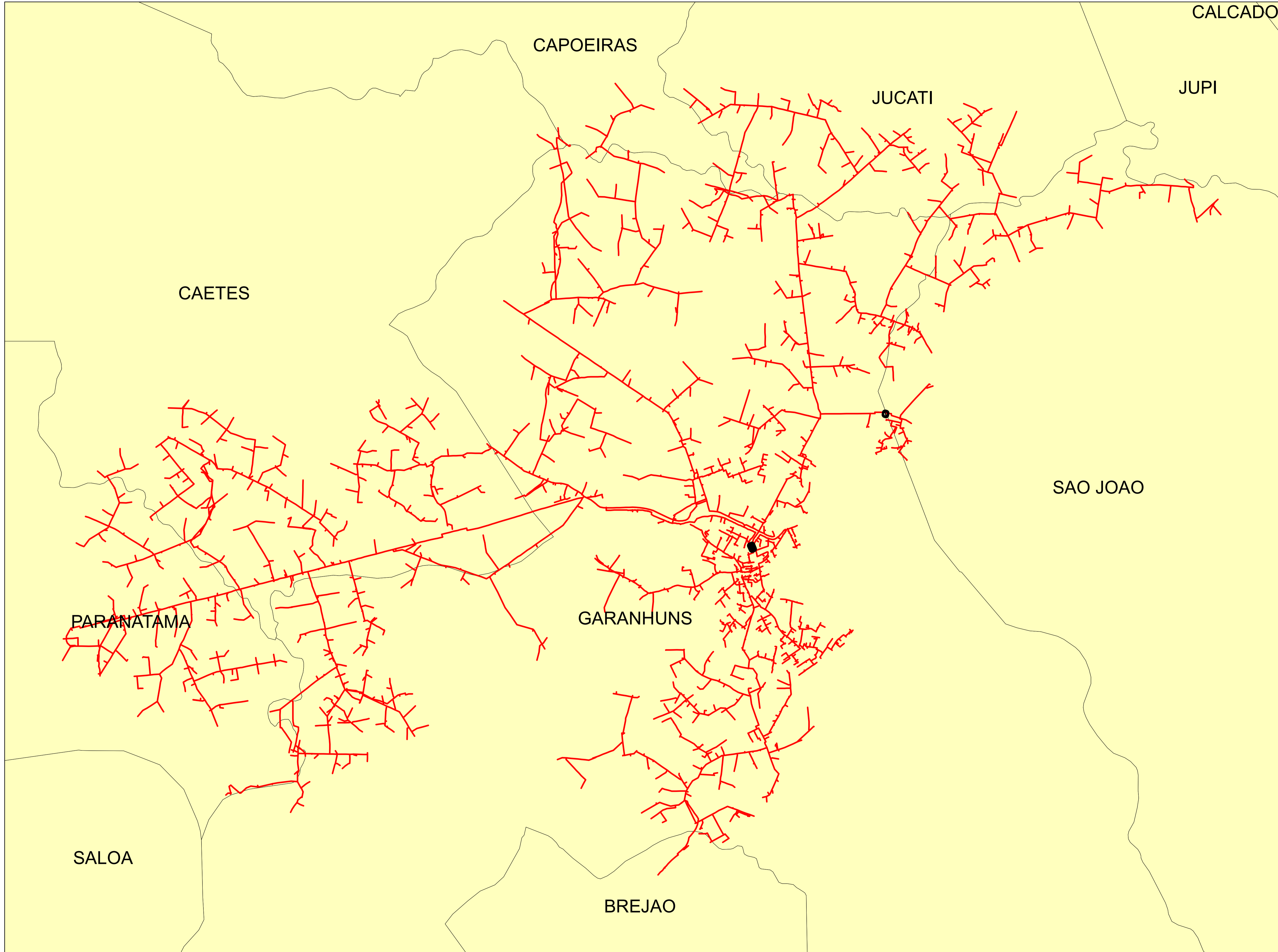




**Legendas**

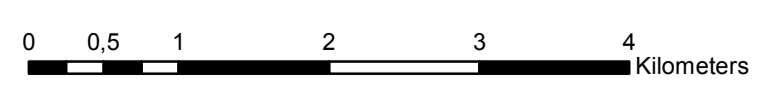
- SUBESTAÇÃO
- ALIMENTADOR
- MUNICIPIO

	Descrição:	
	CONJUNTO:	
	Elaborado por:	Setor:
Data:	RBBS	RBBS
28/07/2022	Fonte dos dados:	Escala:
	GSE	1:68.180

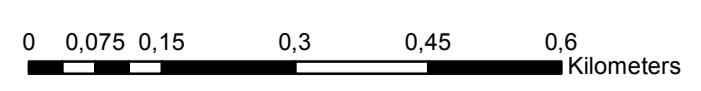
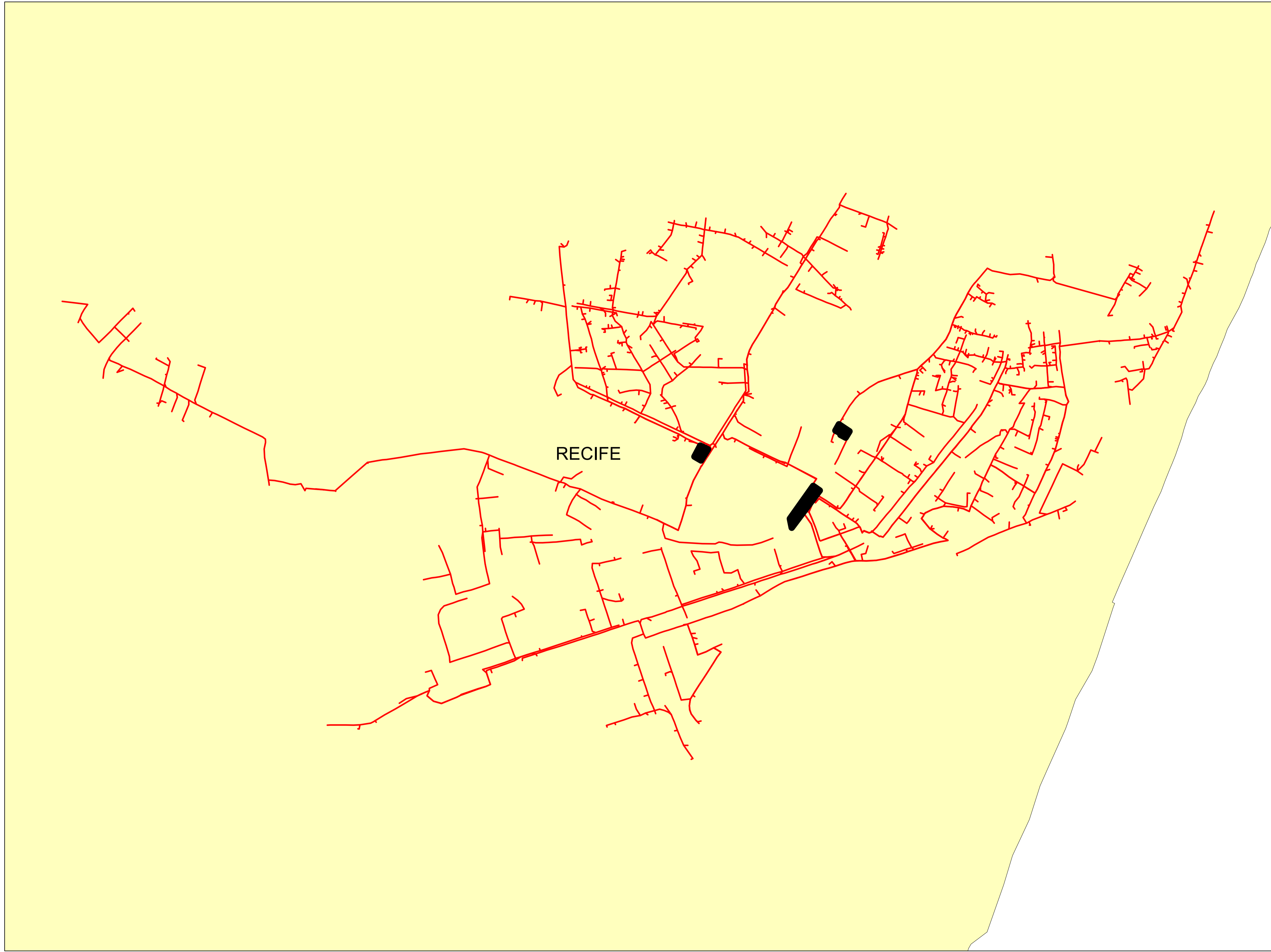


**Legendas**




- SUBESTAÇÃO
- ALIMENTADOR
- MUNICIPIO



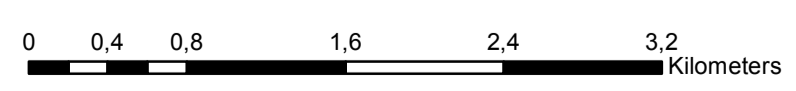
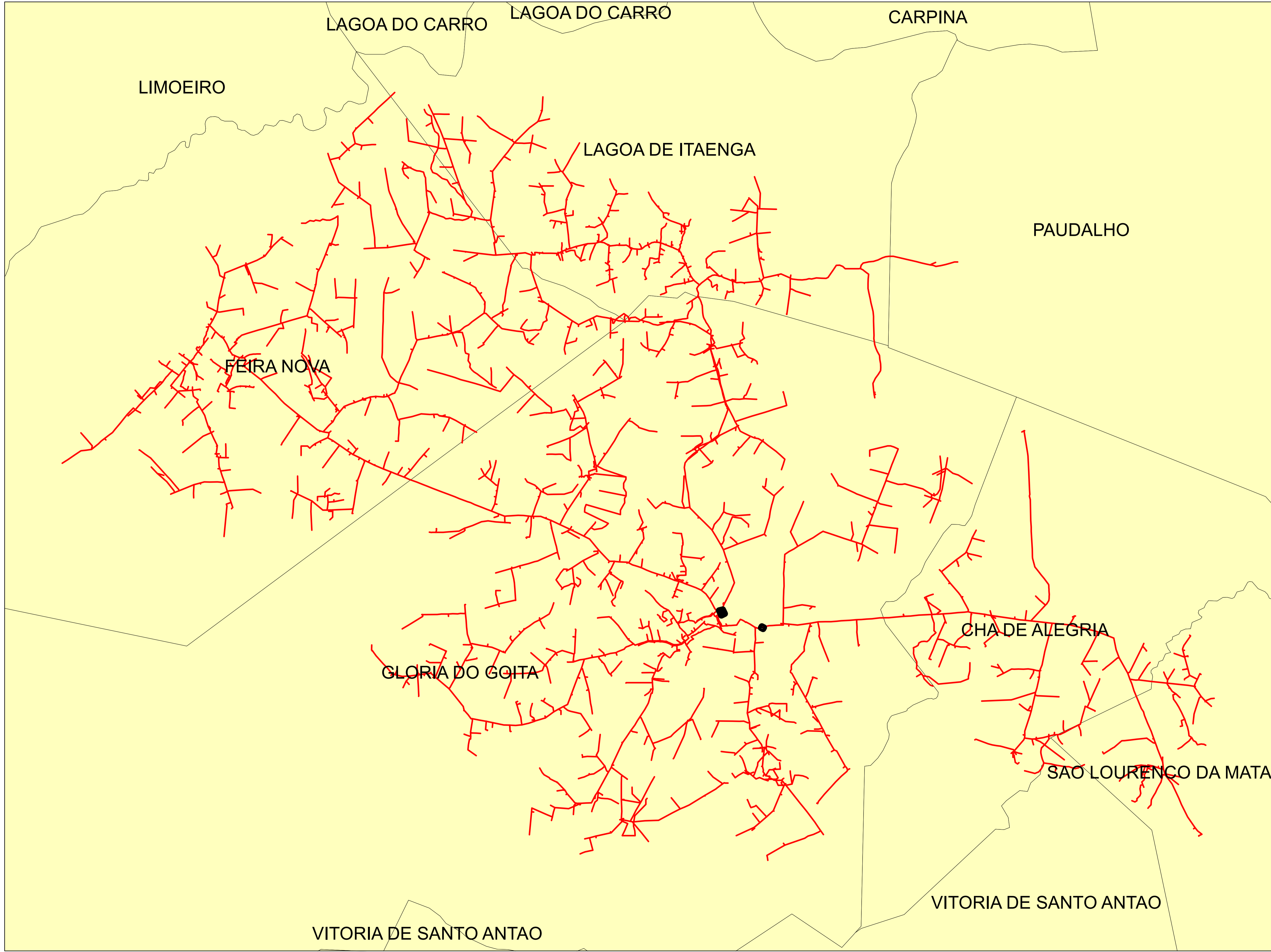
	Descrição:	
	CONJUNTO:	
	Elaborado por:	Setor:
Data:	RBBS	RBBS
28/07/2022	Fonte dos dados:	Escala:
	GSE	1:50.340



**Legendas**

-  SUBESTAÇÃO
-  ALIMENTADOR
-  MUNICIPIO

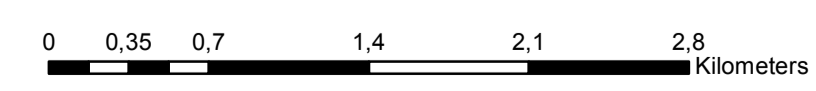
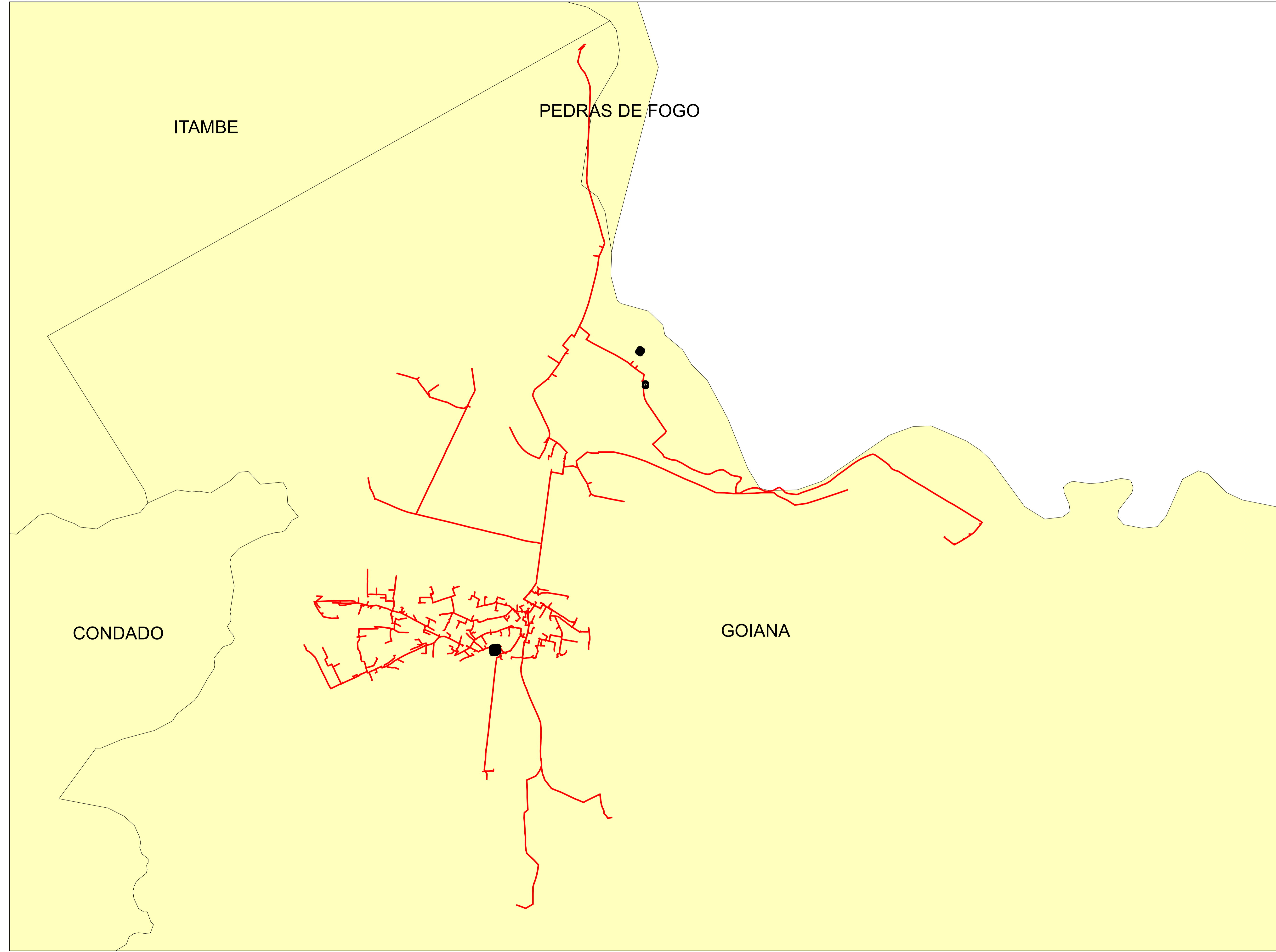
	Descrição:	
	CONJUNTO:	
	Elaborado por:	Setor:
Data:	RBBS	RBBS
28/07/2022	Fonte dos dados:	Escala:
	GSE	1:8.510






**Legendas**

- SUBESTAÇÃO
- ALIMENTADOR
- MUNICIPIO

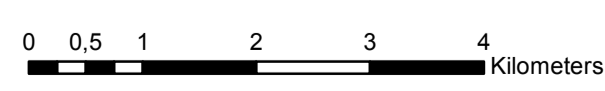
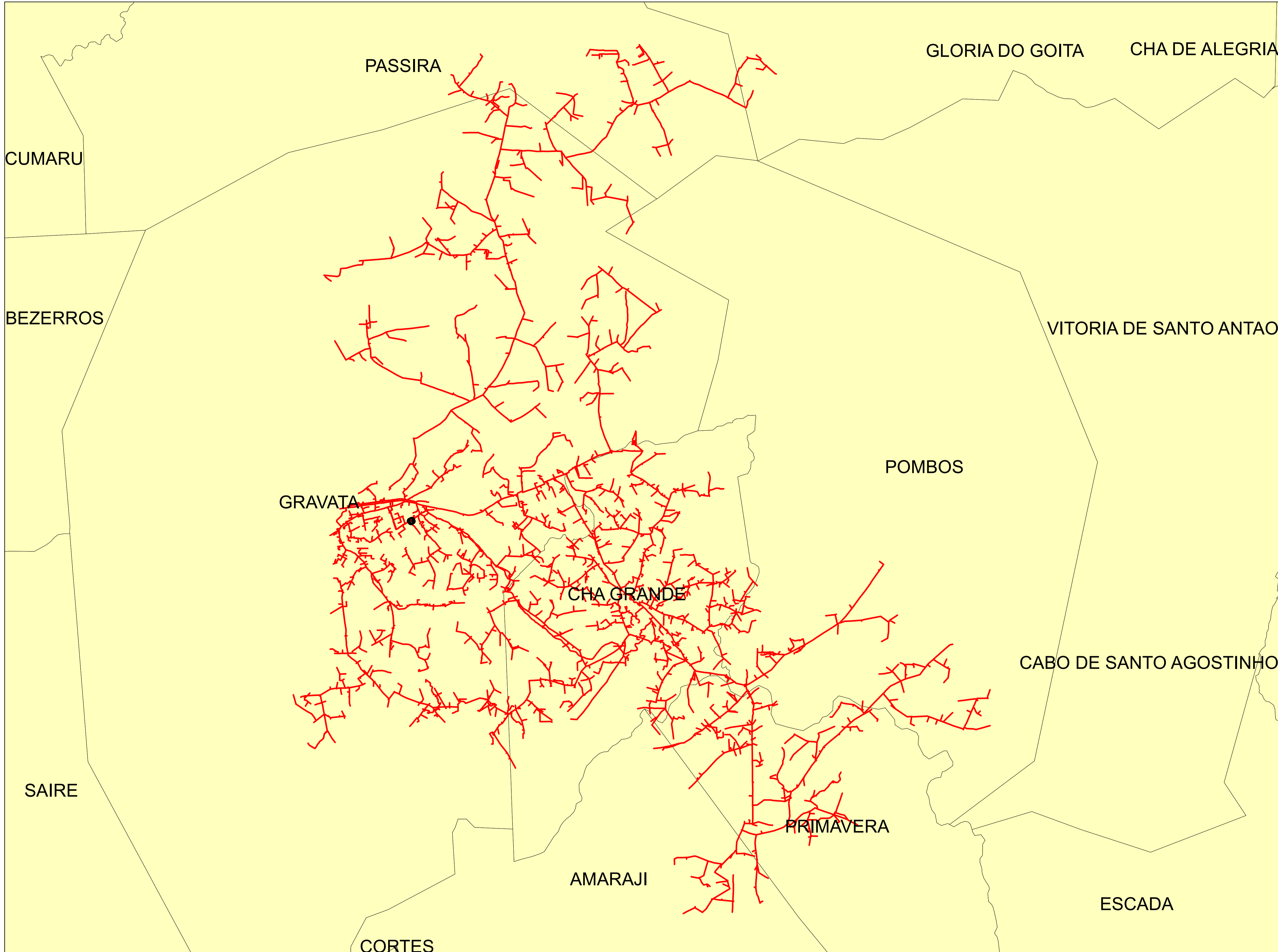
	Descrição:	
	CONJUNTO:	
	Elaborado por:	Setor:
Data:	RBBS	RBBS
28/07/2022	Fonte dos dados:	Escala:
	GSE	1:38.190



**Legendas**

-  SUBESTAÇÃO
-  ALIMENTADOR
-  MUNICIPIO

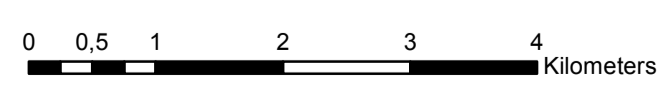
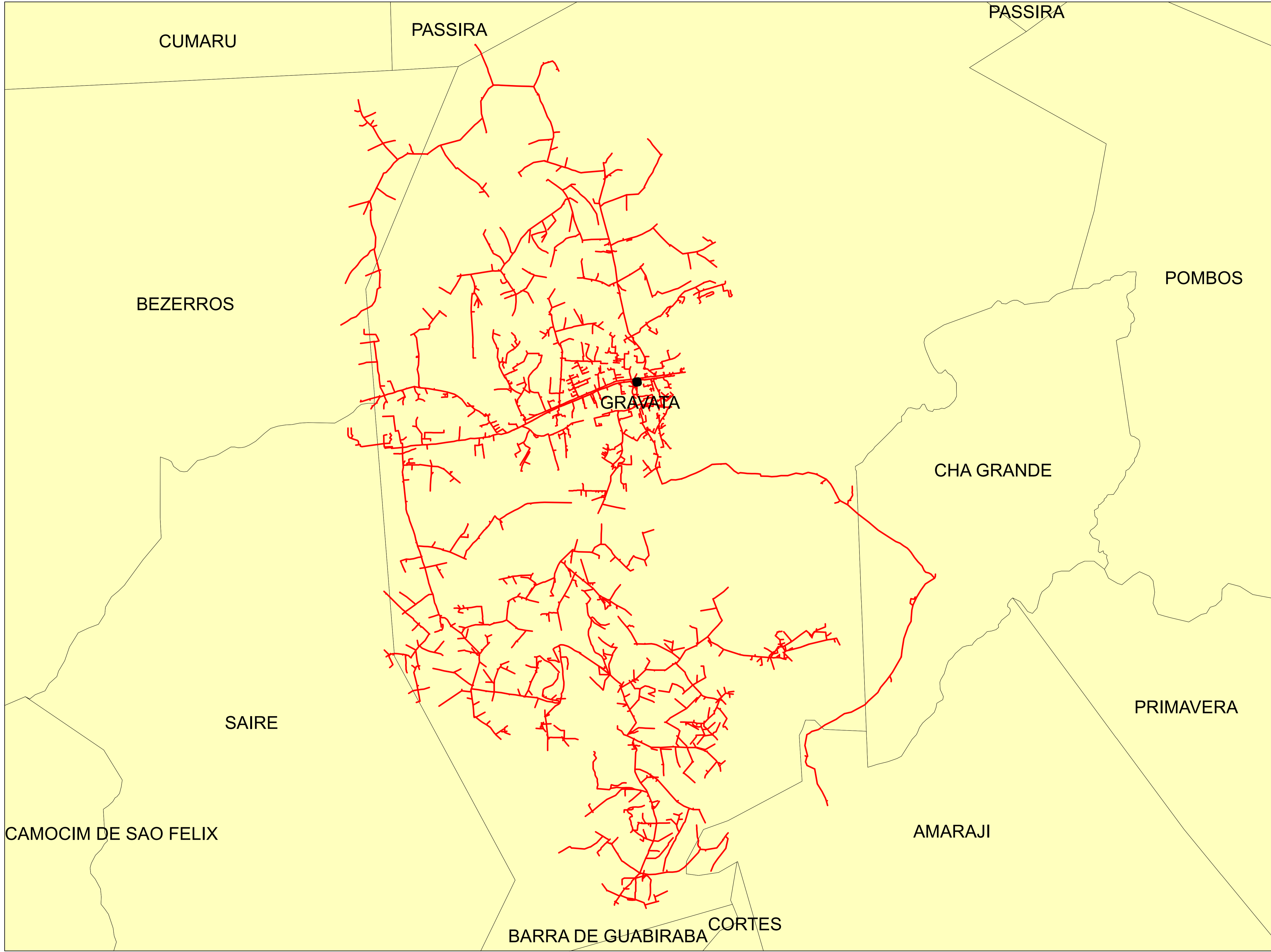
	Descrição:	
	CONJUNTO:	
	Elaborado por:	Setor:
Data:	RBBS	RBBS
28/07/2022	Fonte dos dados:	Escala:
	GSE	1:33.050



**Legendas**

- SUBESTAÇÃO
- ALIMENTADOR
- MUNICIPIO

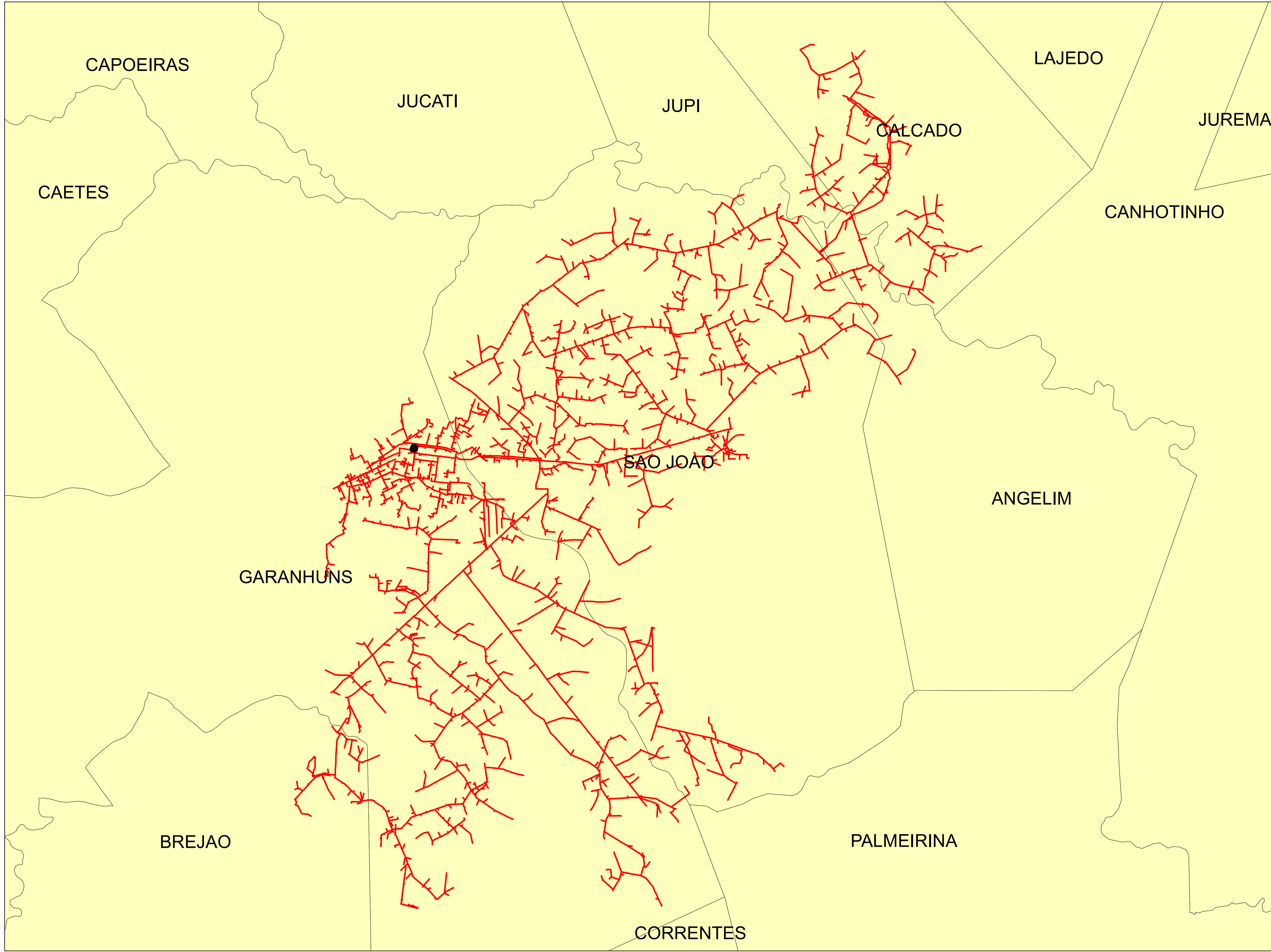
	Descrição:	
	CONJUNTO:	
	Elaborado por:	Setor:
Data:	RBBS	RBBS
28/07/2022	Fonte dos dados:	Escala:
	GSE	1:66.400



**Legendas**

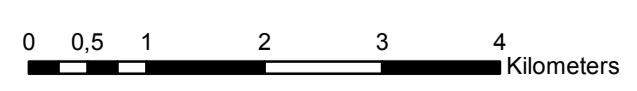
- SUBESTAÇÃO
- ALIMENTADOR
- MUNICIPIO

	Descrição:	
	CONJUNTO:	
	Elaborado por:	Setor:
Data:	RBBS	RBBS
28/07/2022	Fonte dos dados:	Escala:
	GSE	1:59.460



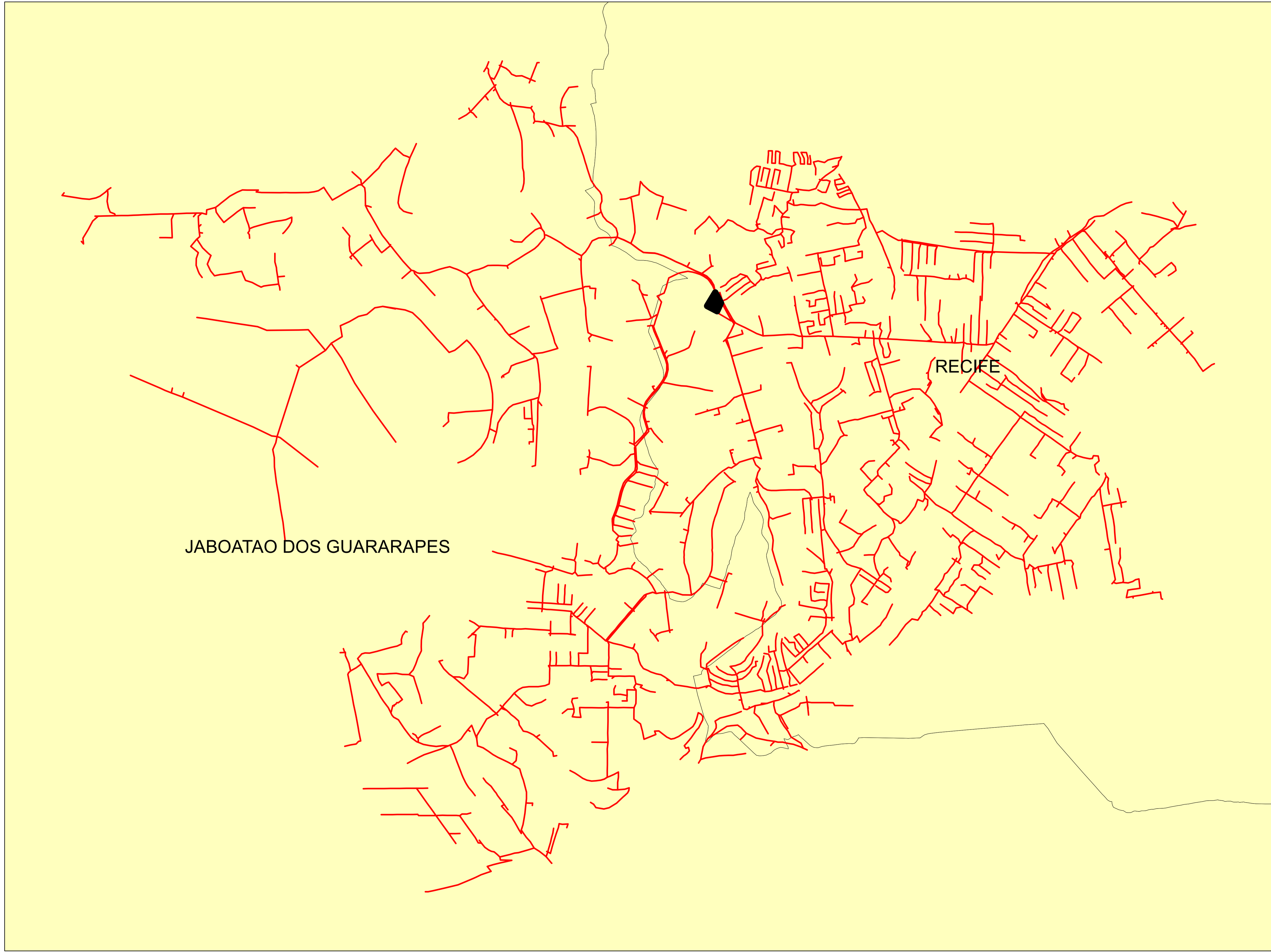
**Legendas**

- SUBESTAÇÃO
- ALIMENTADOR
- MUNICIPIO






	Descrição:	
	CONJUNTO:	
	Elaborado por:	Setor:
Data:	RBBS	RBBS
28/07/2022	Fonte dos dados:	Escala:
	GSE	1:64.140

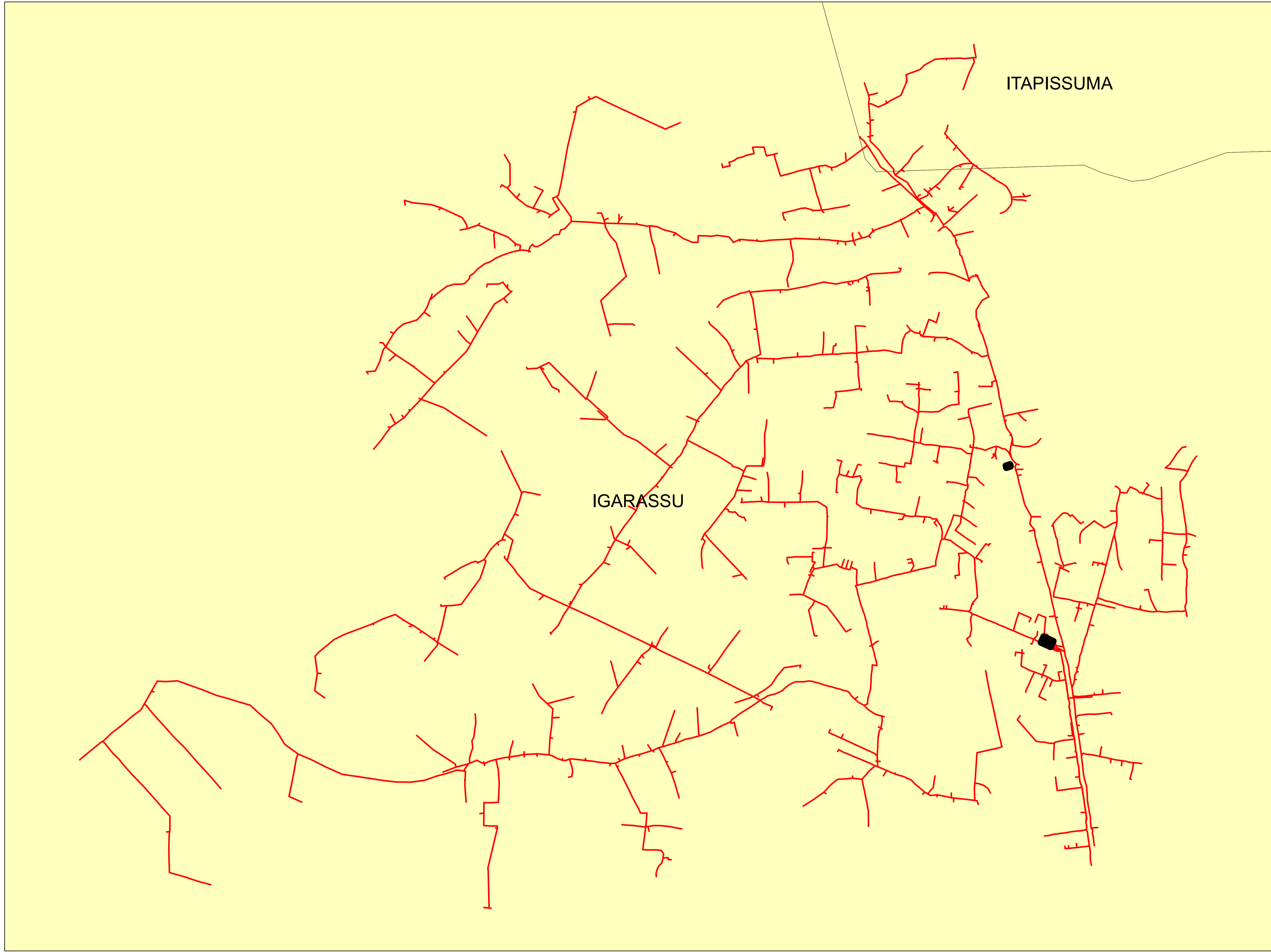







**Legendas**

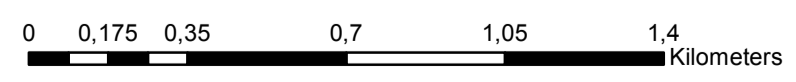
-  SUBESTAÇÃO
-  ALIMENTADOR
-  MUNICIPIO

	Descrição:	
	CONJUNTO:	
	Elaborado por:	Setor:
Data:	RBBS	RBBS
28/07/2022	Fonte dos dados:	Escala:
	GSE	1:11.460

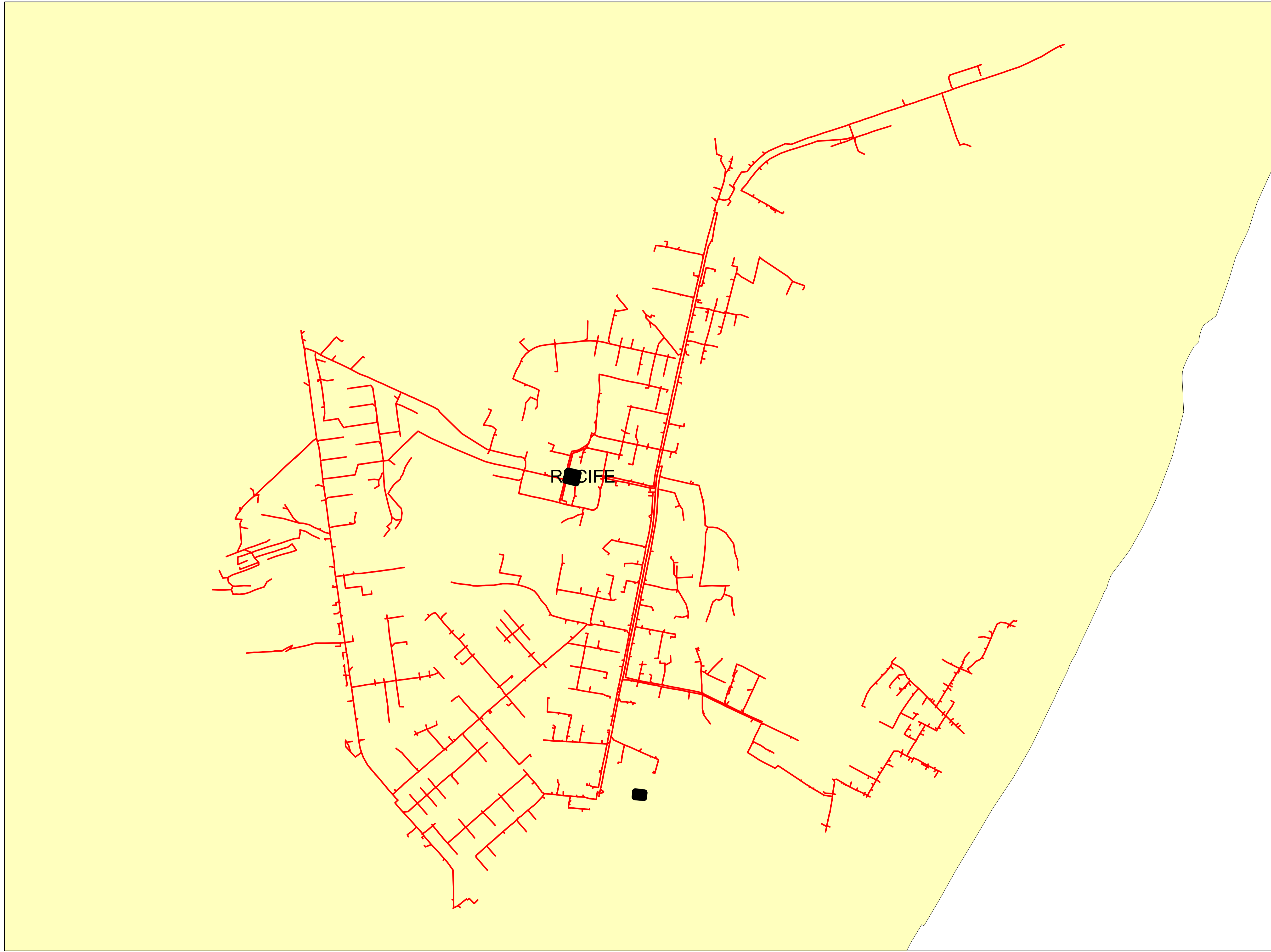


**Legendas**




-  SUBESTAÇÃO
-  ALIMENTADOR
-  MUNICIPIO

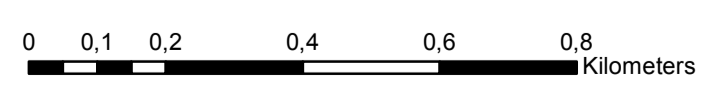


	Descrição:	
	CONJUNTO:	
	Elaborado por:	Setor:
Data:	RBBS	RBBS
28/07/2022	Fonte dos dados:	Escala:
	GSE	1:16.670

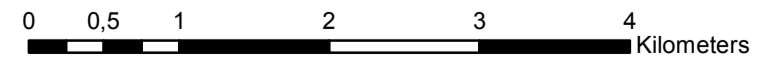
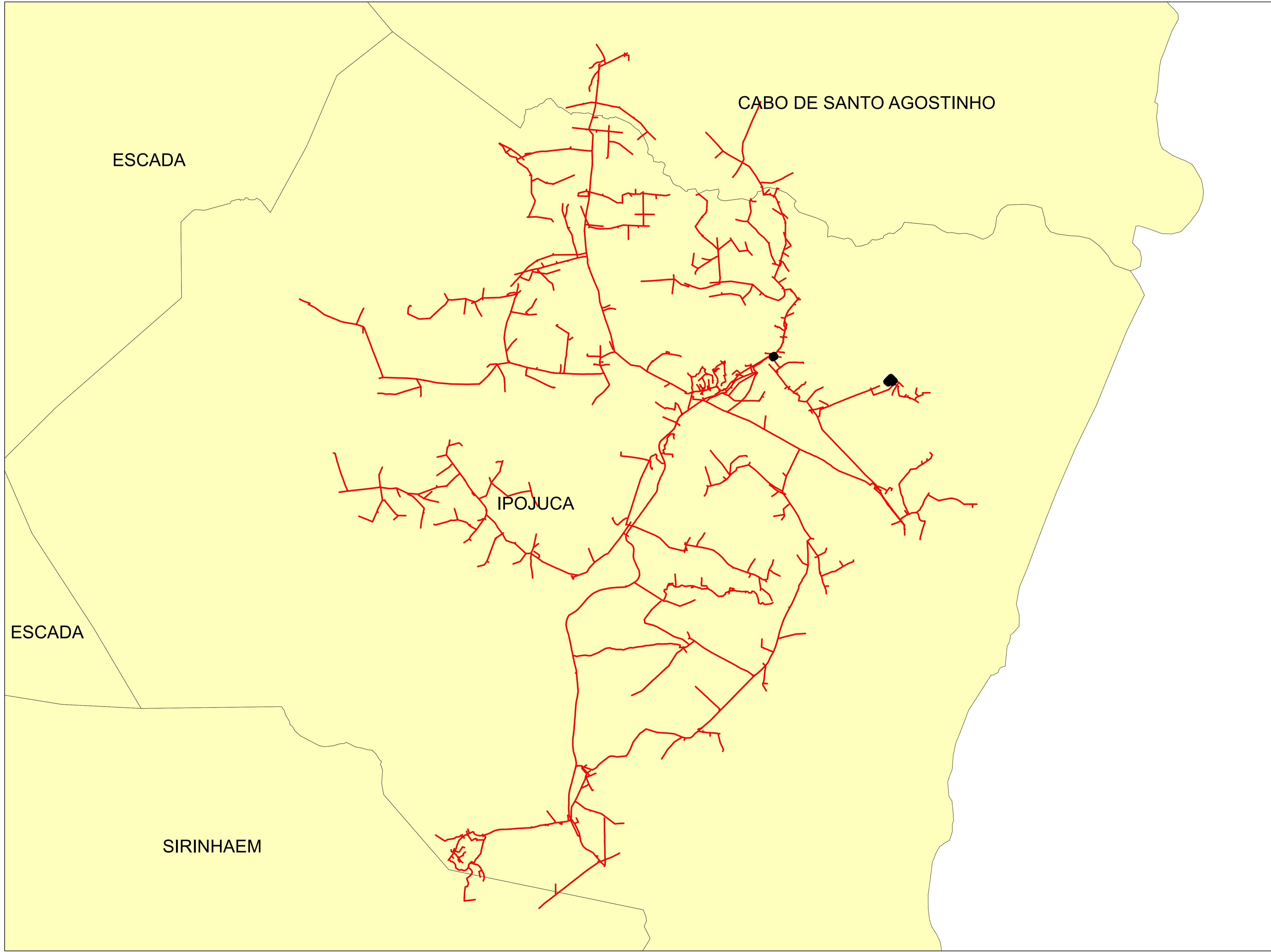


**Legendas**

-  SUBESTAÇÃO
-  ALIMENTADOR
-  MUNICIPIO



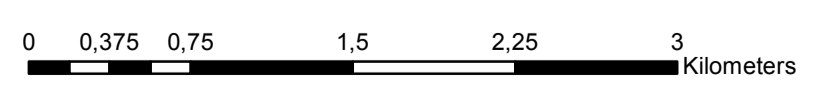
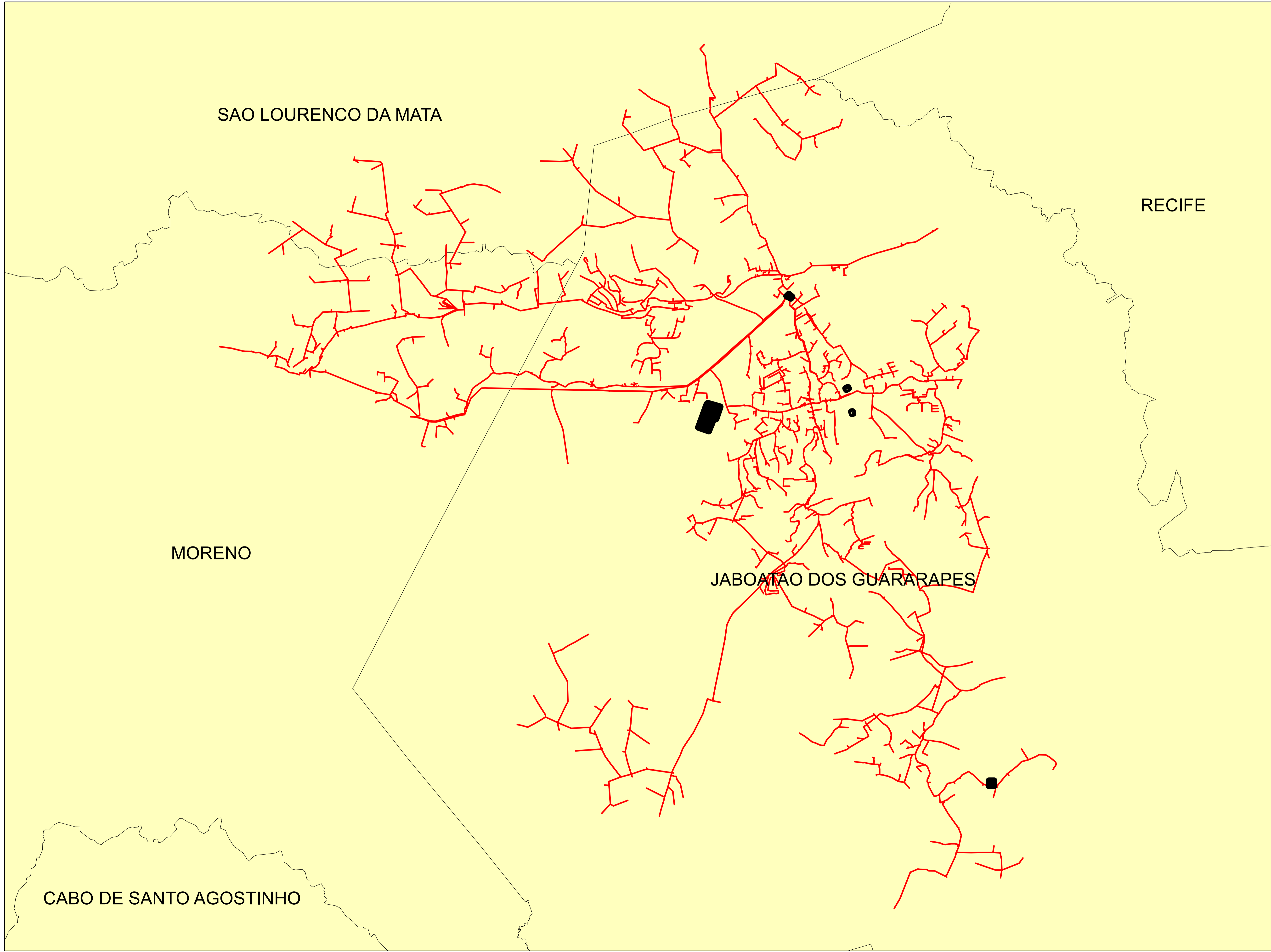
	Descrição:	
	CONJUNTO:	
	Elaborado por:	Setor:
Data:	RBBS	RBBS
28/07/2022	Fonte dos dados:	Escala:
	GSE	1:11.040






**Legendas**

- SUBESTAÇÃO
- ALIMENTADOR
- MUNICIPIO

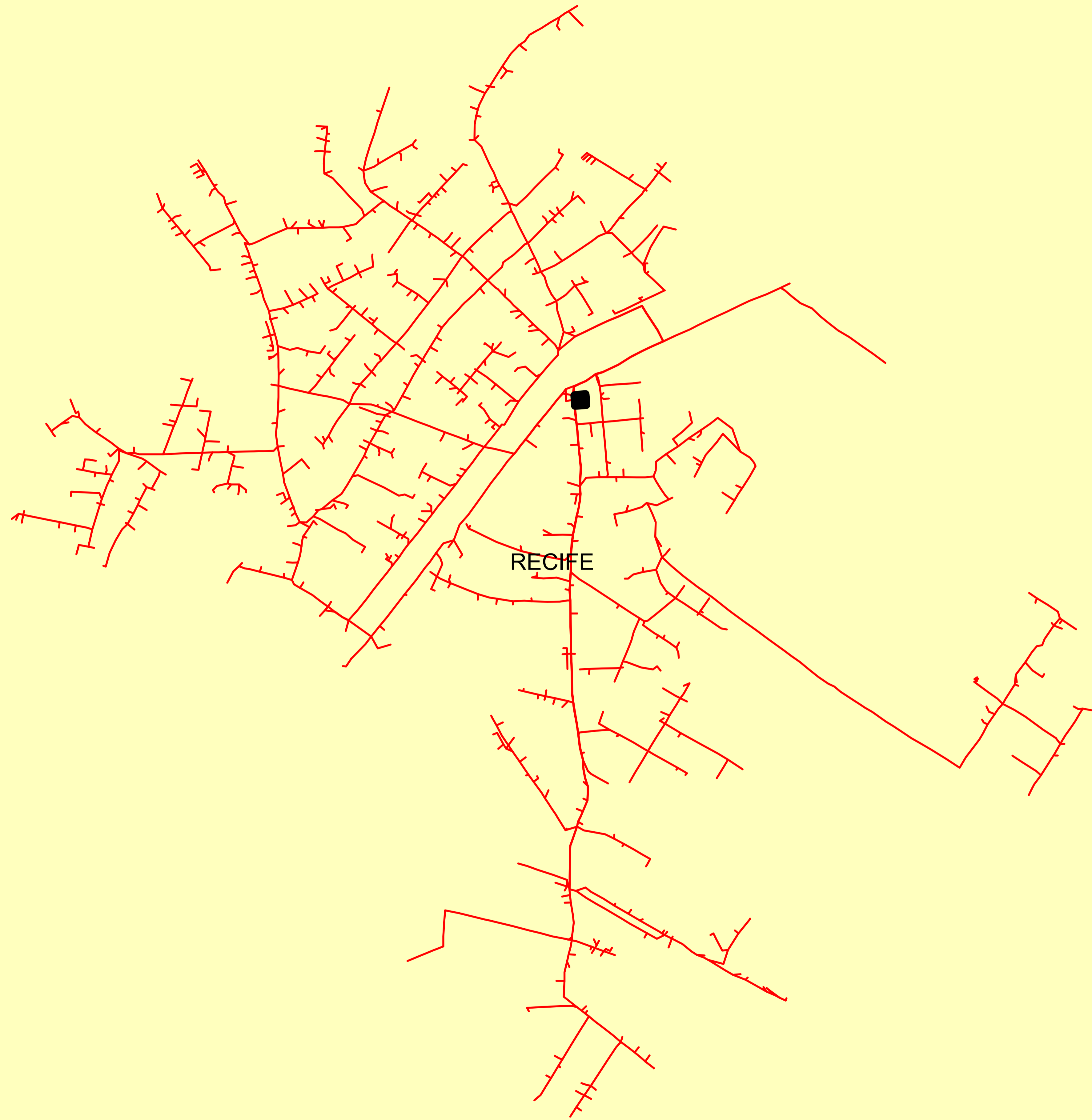
	Descrição:	
	CONJUNTO:	
	Elaborado por:	Setor:
Data:	RBBS	RBBS
28/07/2022	Fonte dos dados:	Escala:
	GSE	1:50.290






**Legendas**

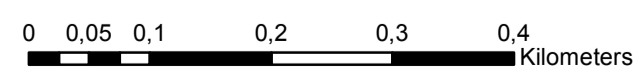
-  SUBESTAÇÃO
-  ALIMENTADOR
-  MUNICIPIO

	Descrição:	
	CONJUNTO:	
	Elaborado por:	Setor:
Data:	RBBS	RBBS
28/07/2022	Fonte dos dados:	Escala:
	GSE	1:34.970

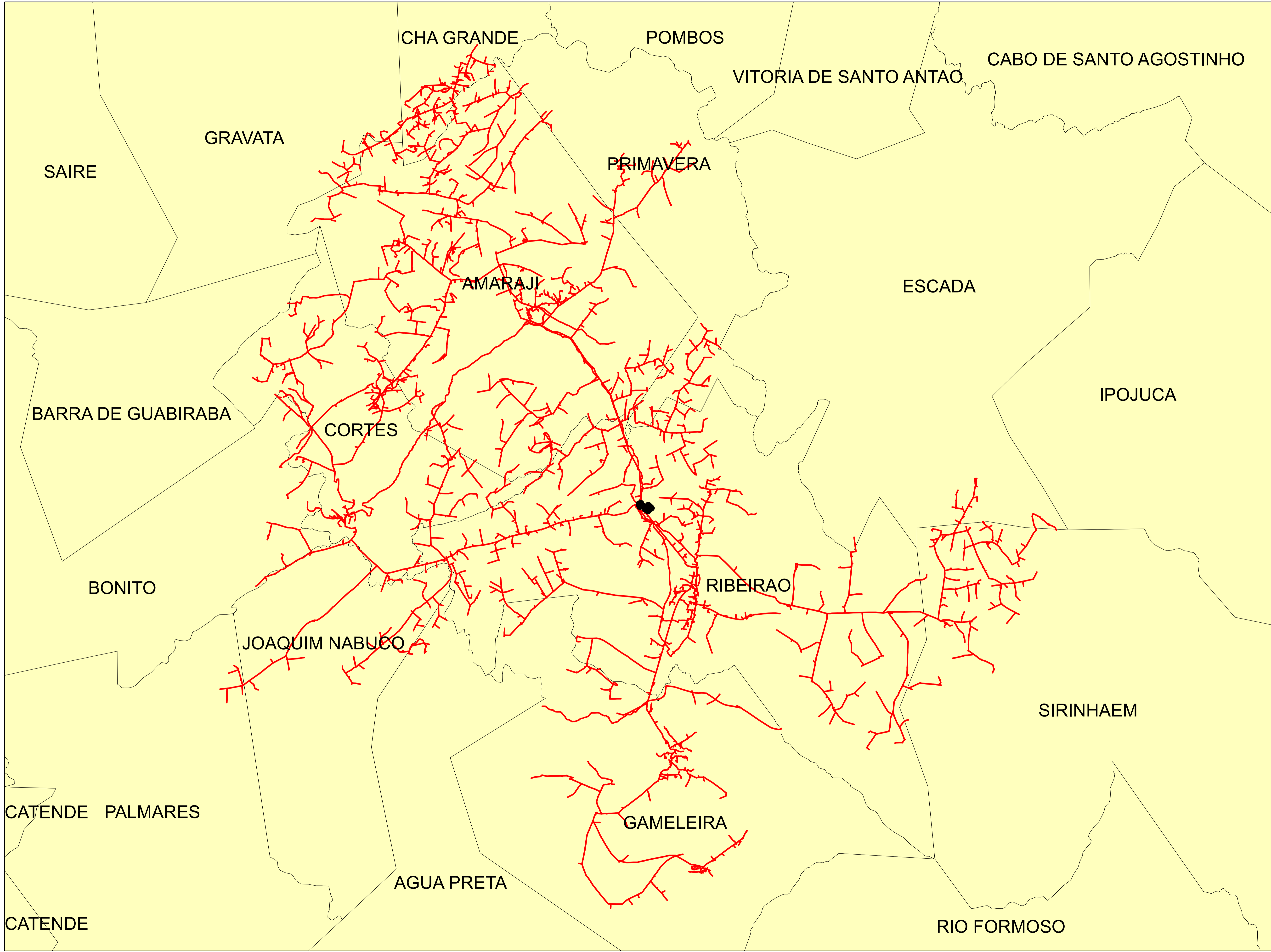


**Legendas**

-  SUBESTAÇÃO
-  ALIMENTADOR
-  MUNICIPIO

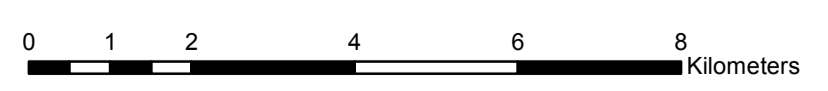


	Descrição:	
	CONJUNTO:	
	Elaborado por:	Setor:
Data:	RBBS	RBBS
28/07/2022	Fonte dos dados:	Escala:
	GSE	1:6.230

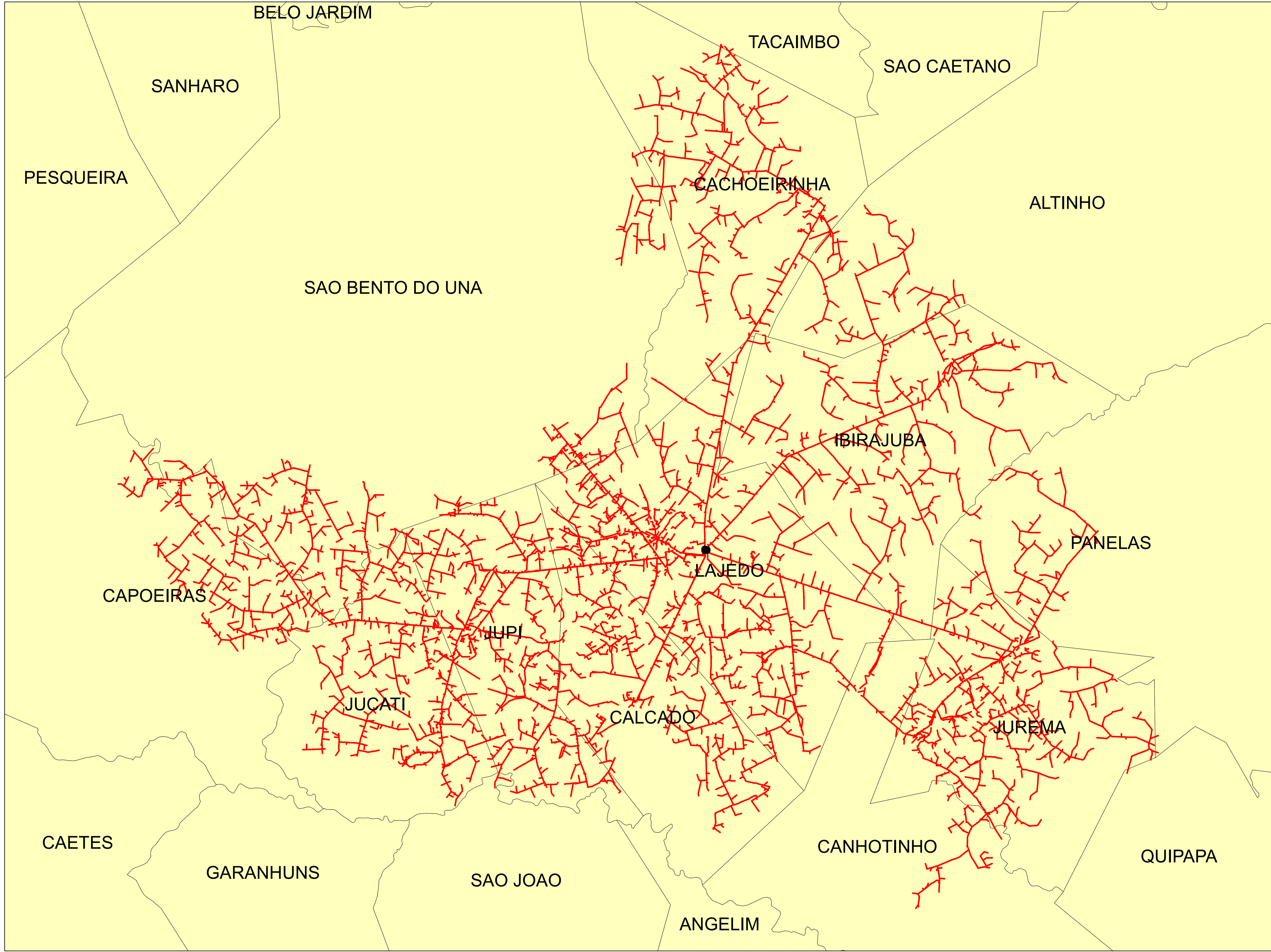


**Legendas**

- SUBESTAÇÃO
- ALIMENTADOR
- MUNICIPIO

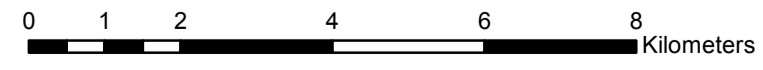


	Descrição:	
	CONJUNTO:	
	Elaborado por:	Setor:
Data:	RBBS	RBBS
28/07/2022	Fonte dos dados:	Escala:
	GSE	1:92.740



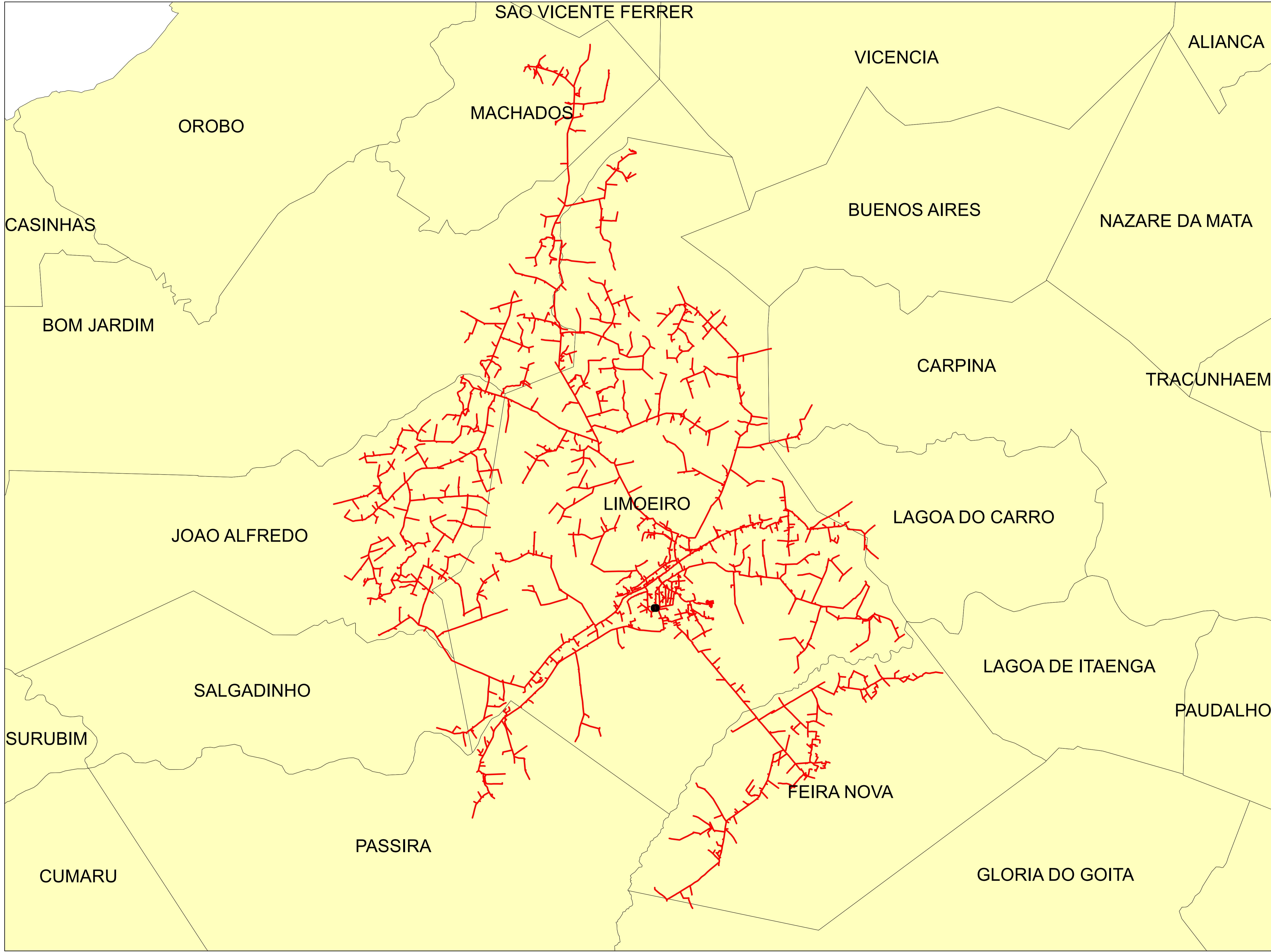
**Legendas**

- SUBESTAÇÃO
- ALIMENTADOR
- MUNICIPIO



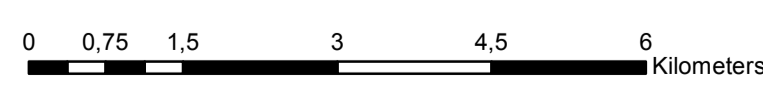
	Descrição:	
	CONJUNTO:	
	Elaborado por:	Setor:
Data:	RBBS	RBBS
28/07/2022	Fonte dos dados:	Escala:
	GSE	1:99.550



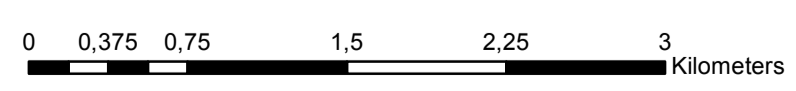
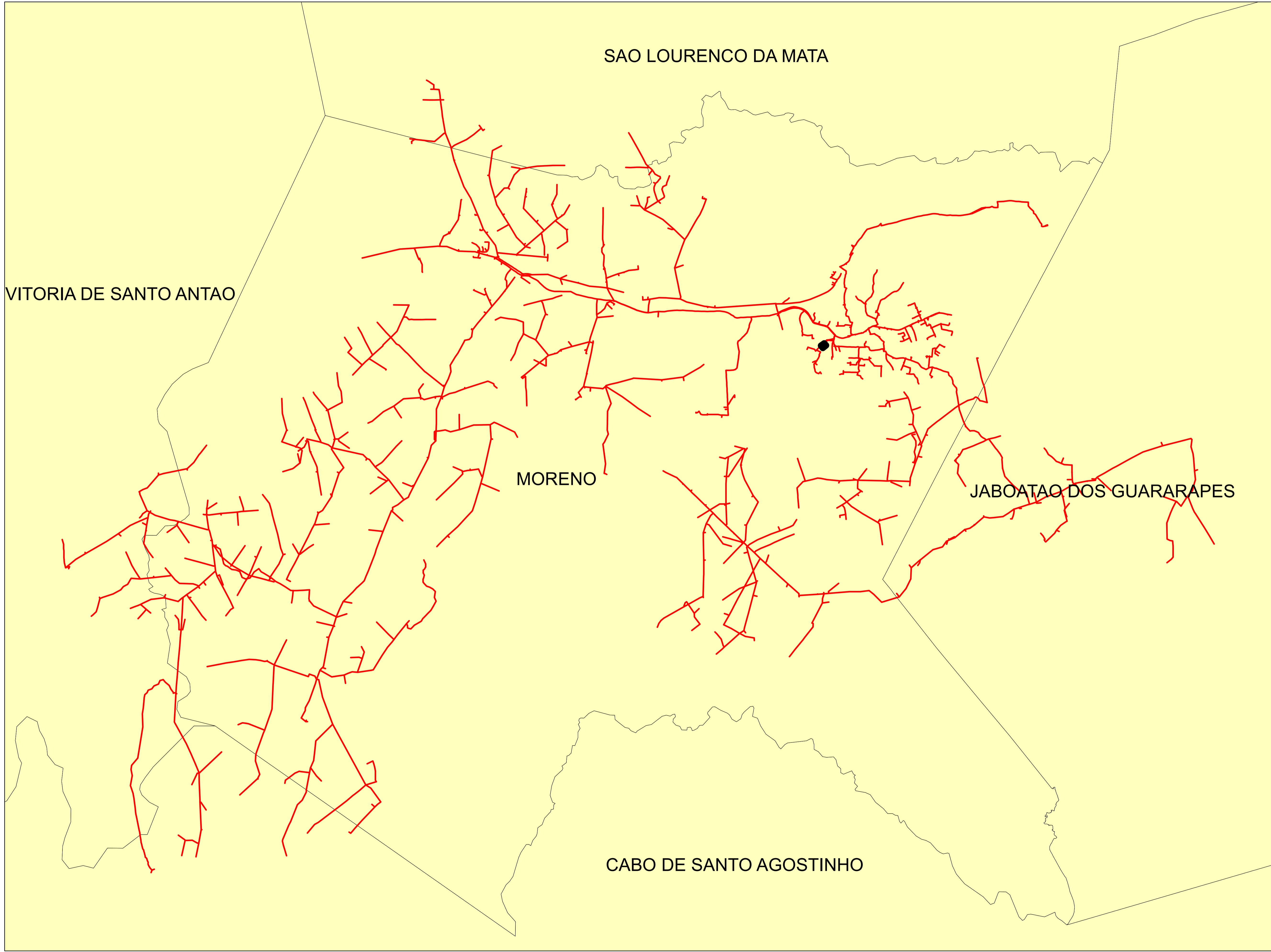


**Legendas**

-  SUBESTAÇÃO
-  ALIMENTADOR
-  MUNICIPIO



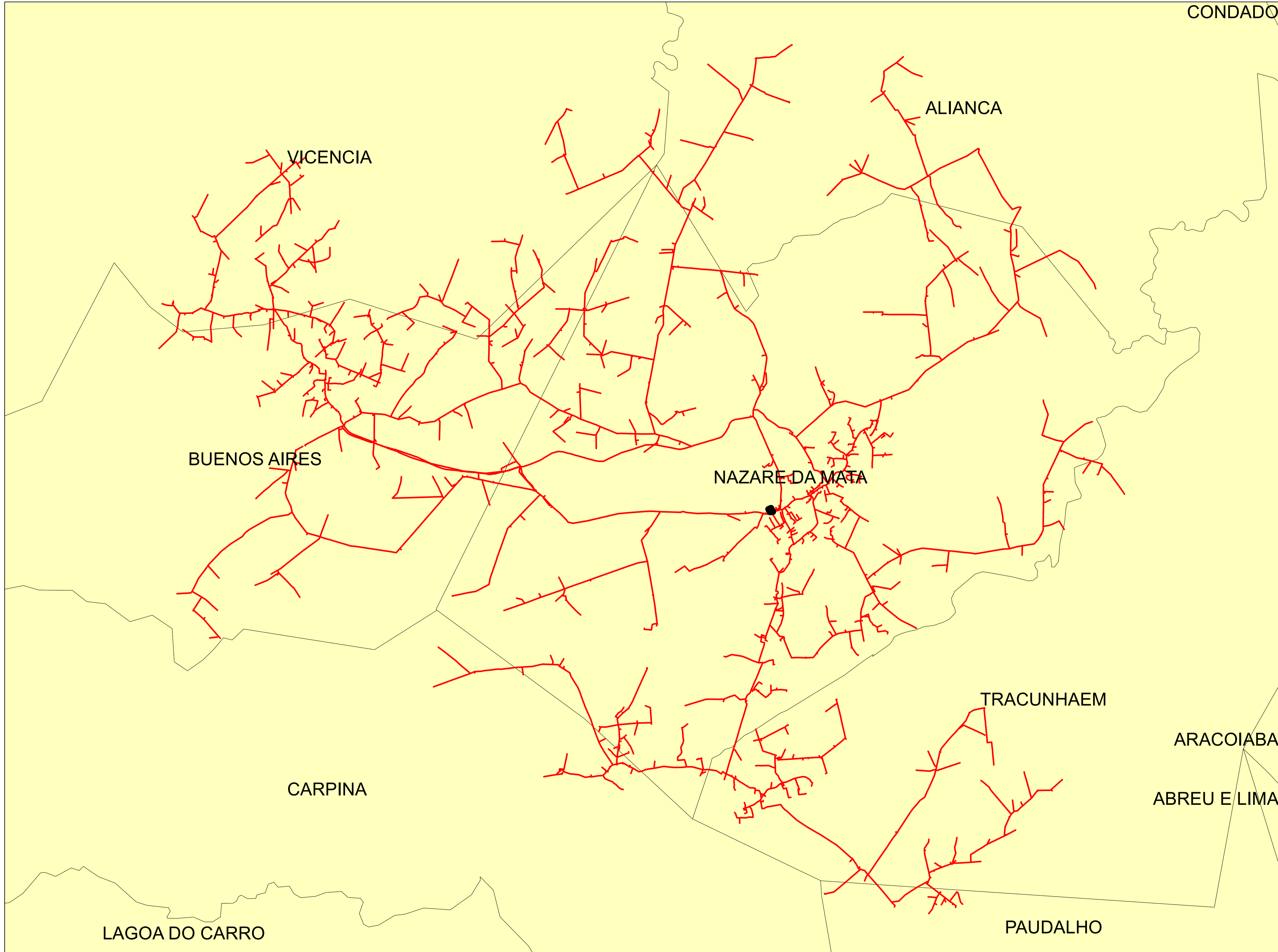
	Descrição:	
	CONJUNTO:	
	Elaborado por:	Setor:
Data:	RBBS	RBBS
28/07/2022	Fonte dos dados:	Escala:
	GSE	1:73.480






**Legendas**

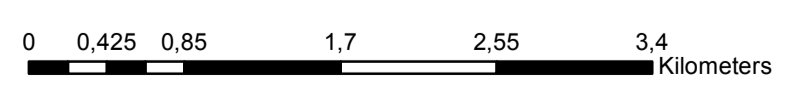
- SUBESTAÇÃO
- ALIMENTADOR
- MUNICIPIO

	Descrição:	
	CONJUNTO:	
	Elaborado por:	Setor:
Data:	RBBS	RBBS
28/07/2022	Fonte dos dados:	Escala:
	GSE	1:35.620

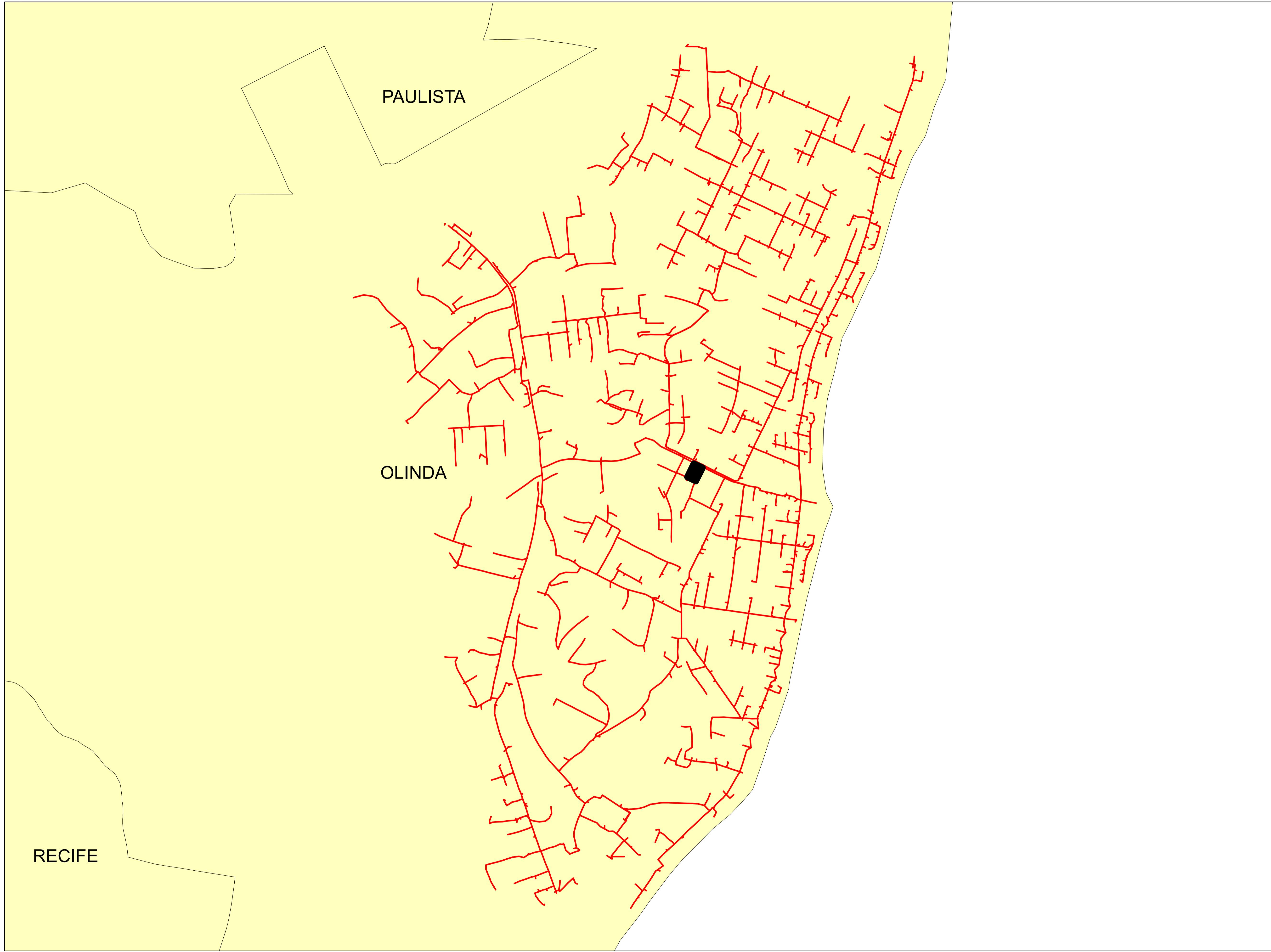


**Legendas**




-  SUBESTAÇÃO
-  ALIMENTADOR
-  MUNICIPIO

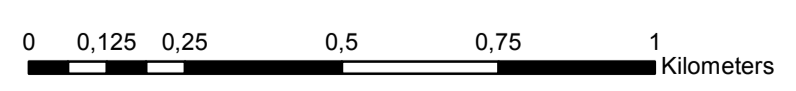


	Descrição:	
	CONJUNTO:	
	Elaborado por:	Setor:
Data:	RBBS	RBBS
28/07/2022	Fonte dos dados:	Escala:
	GSE	1:41.200

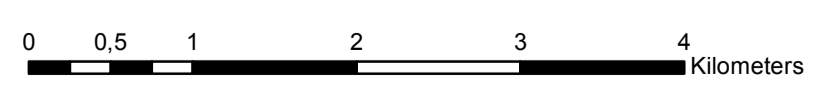
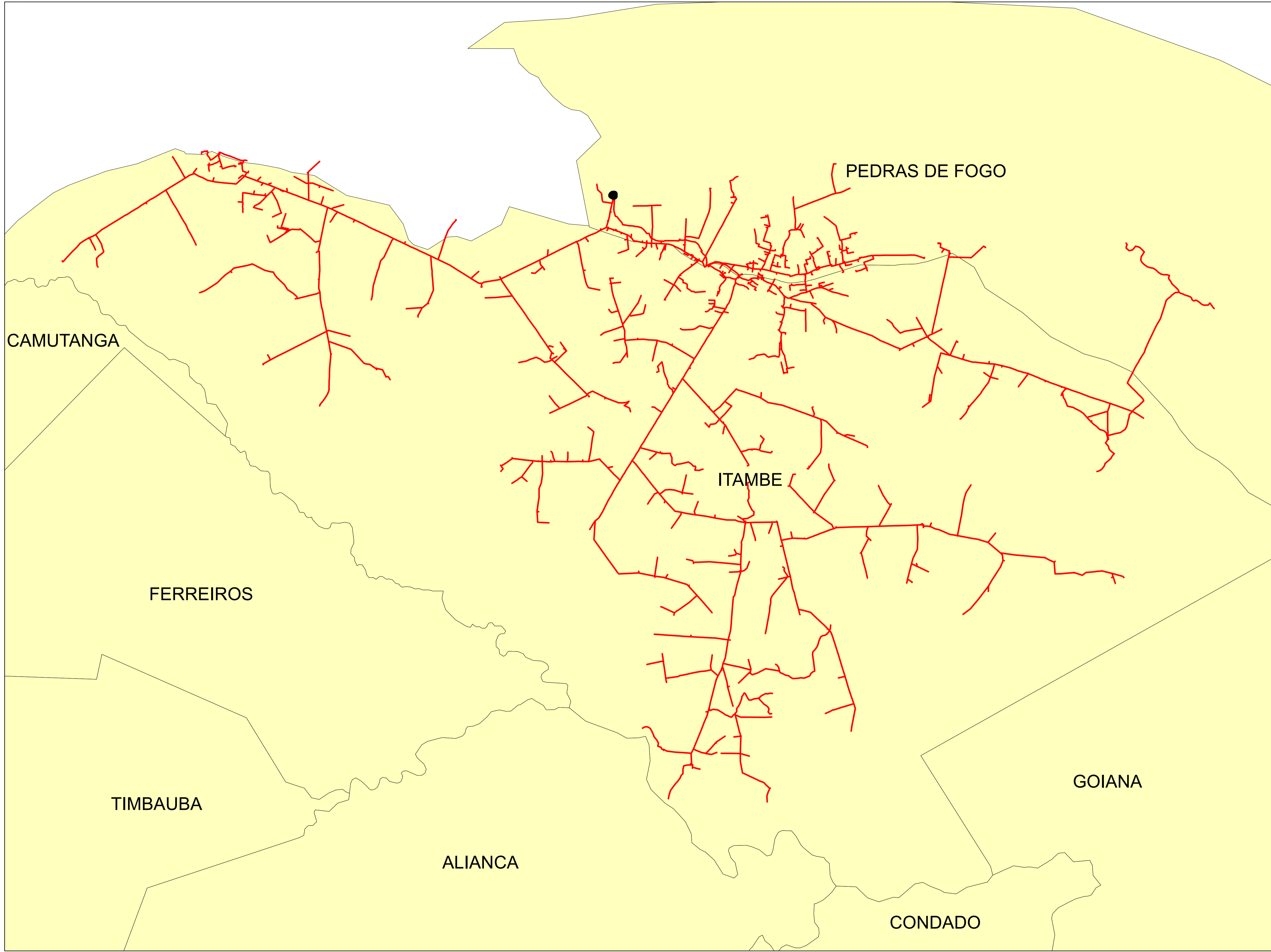


**Legendas**

-  SUBESTAÇÃO
-  ALIMENTADOR
-  MUNICIPIO



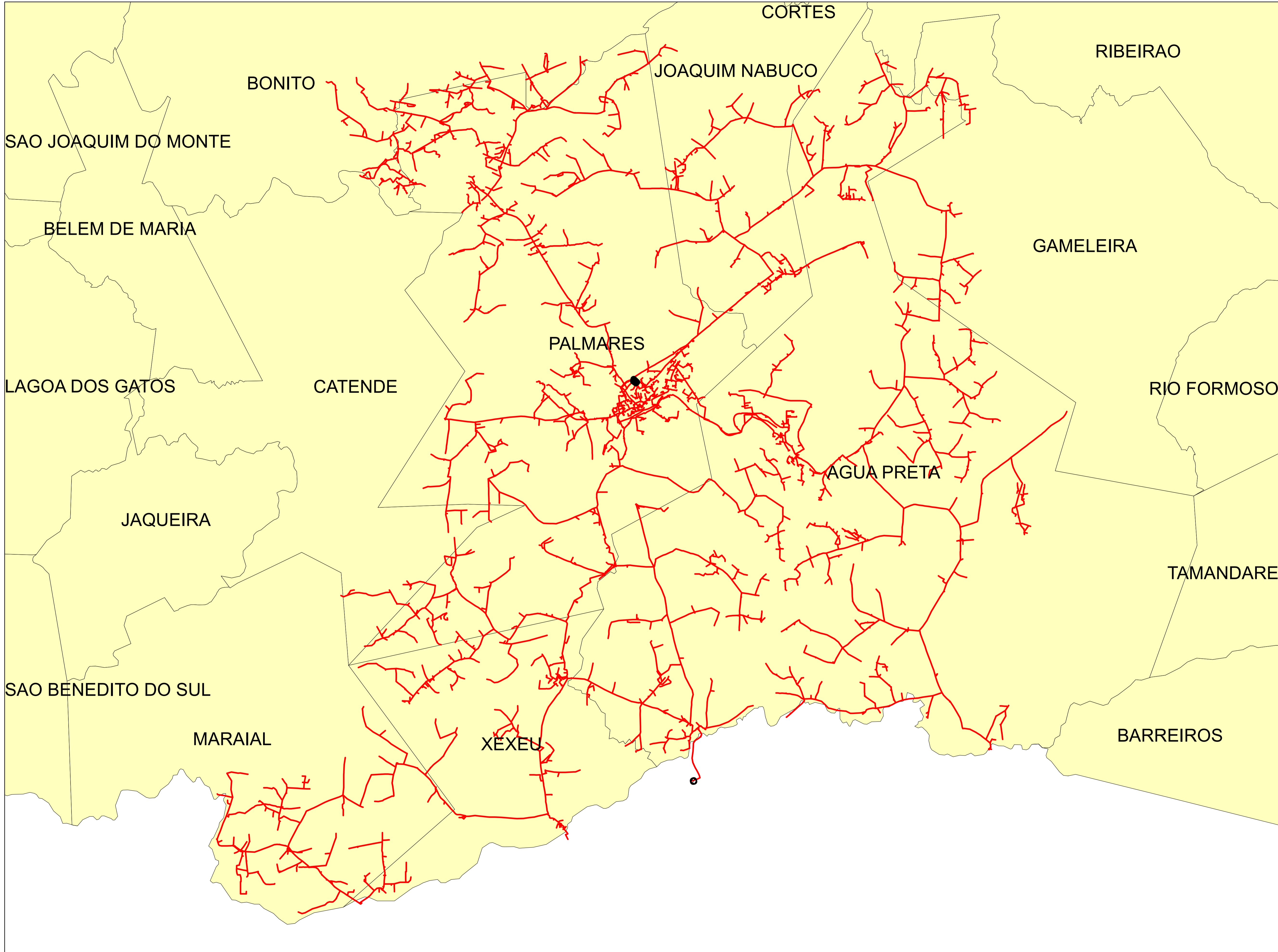
	Descrição:	
	CONJUNTO:	
	Elaborado por:	Setor:
Data:	RBBS	RBBS
28/07/2022	Fonte dos dados:	Escala:
	GSE	1:12.070






**Legendas**

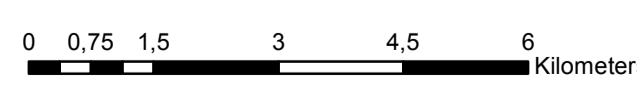
- SUBESTAÇÃO
- ALIMENTADOR
- MUNICIPIO

	Descrição:	
	CONJUNTO:	
	Elaborado por:	Setor:
Data:	RBBS	RBBS
28/07/2022	Fonte dos dados:	Escala:
	GSE	1:46.100

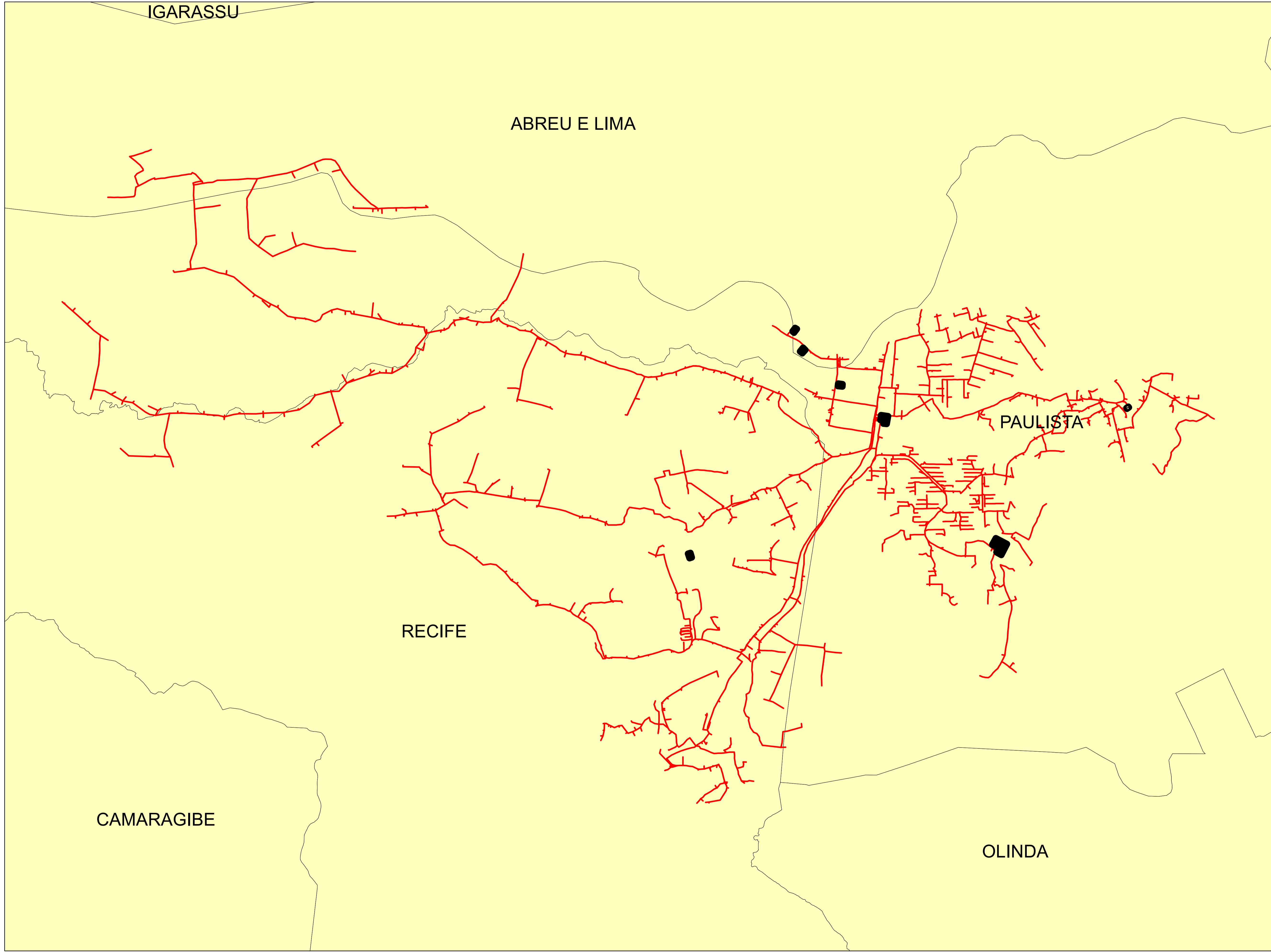


**Legendas**

-  SUBESTAÇÃO
-  ALIMENTADOR
-  MUNICIPIO

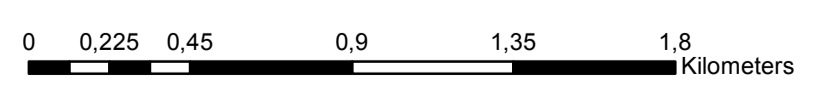


	Descrição:	
	CONJUNTO:	
	Elaborado por:	Setor:
Data:	RBBS	RBBS
28/07/2022	Fonte dos dados:	Escala:
	GSE	1:90.800

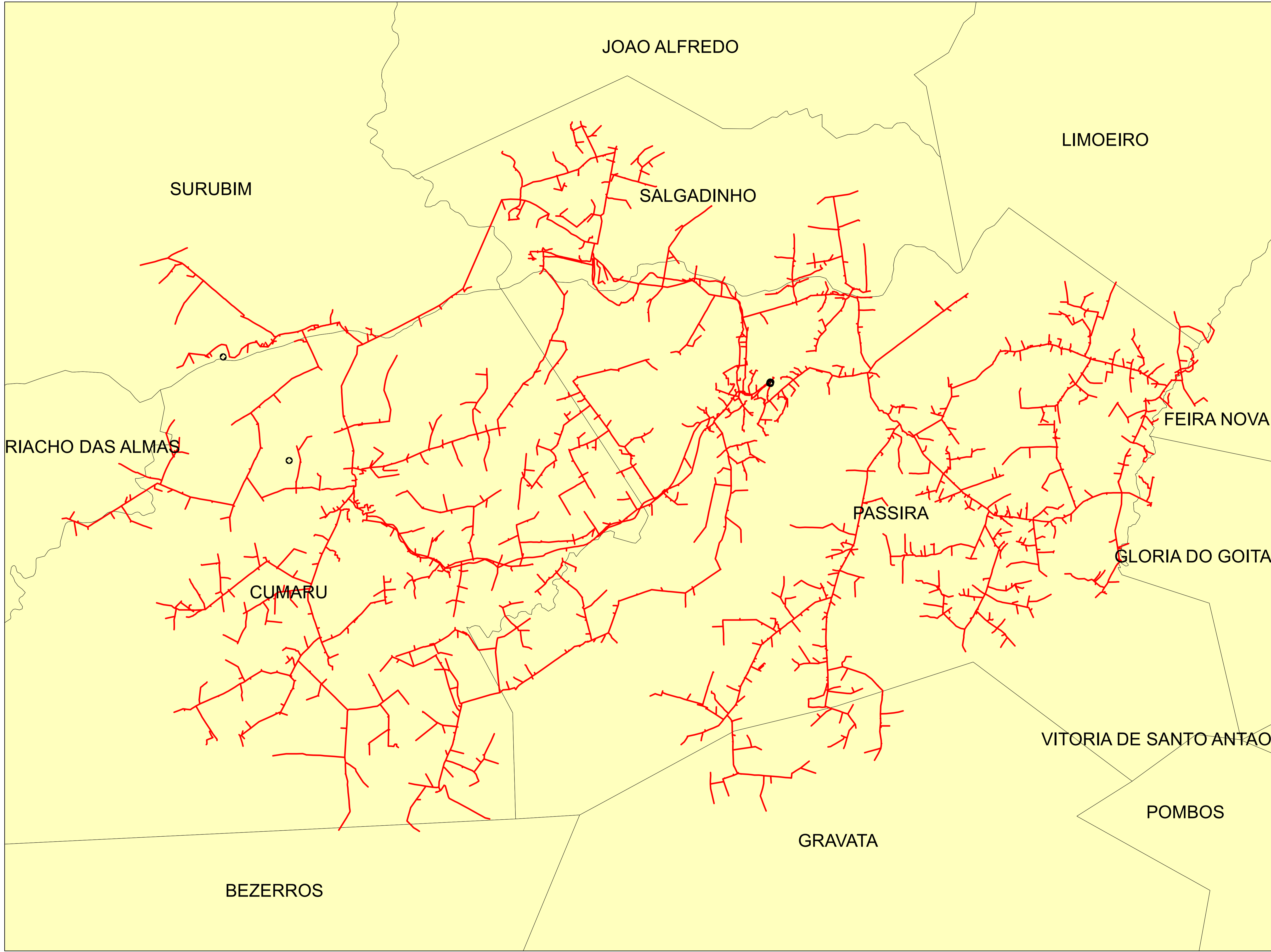


**Legendas**




- SUBESTAÇÃO
- ALIMENTADOR
- MUNICIPIO

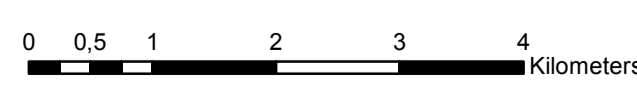


	Descrição:	
	CONJUNTO:	
	Elaborado por:	Setor:
Data:	RBBS	RBBS
28/07/2022	Fonte dos dados:	Escala:
	GSE	1:21.050



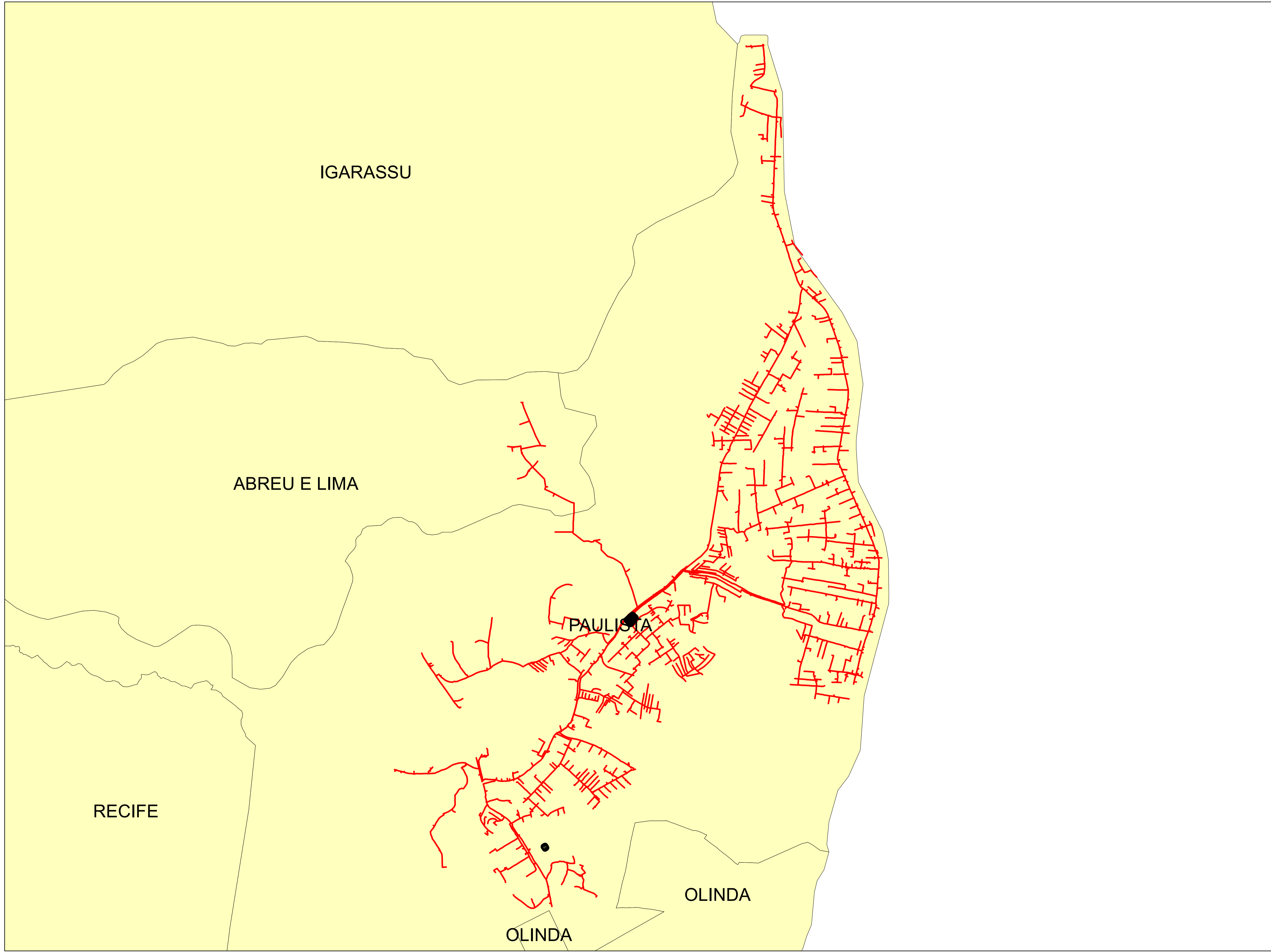
**Legendas**

-  SUBESTAÇÃO
-  ALIMENTADOR
-  MUNICIPIO






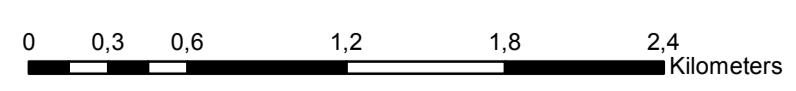
	Descrição:	
	CONJUNTO:	
	Elaborado por:	Setor:
Data:	RBBS	RBBS
28/07/2022	Fonte dos dados:	Escala:
	GSE	1:61.130



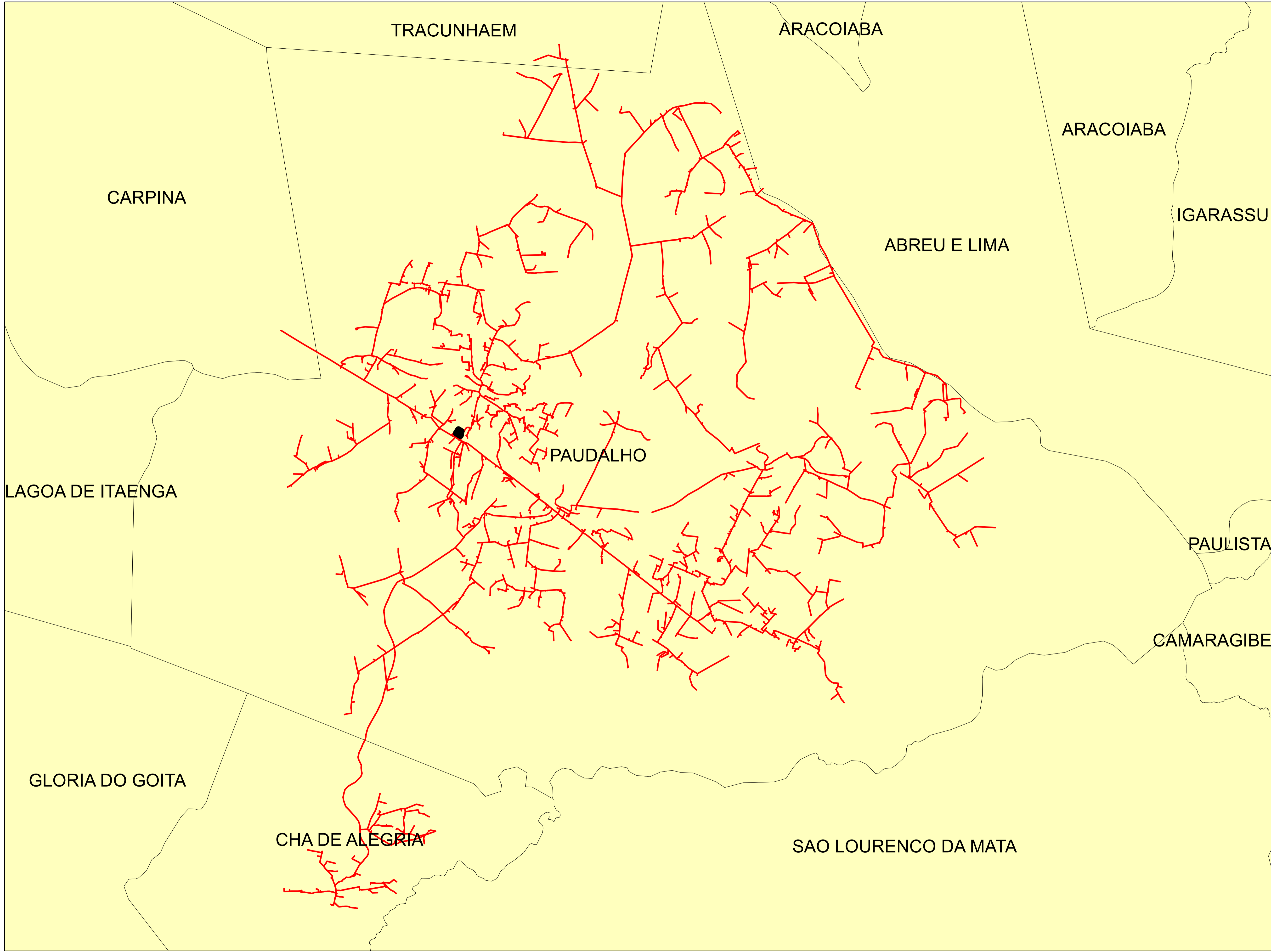


**Legendas**

-  SUBESTAÇÃO
-  ALIMENTADOR
-  MUNICIPIO

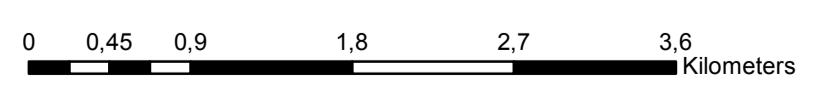


	Descrição:	
	CONJUNTO:	
	Elaborado por:	Setor:
Data:	RBBS	RBBS
28/07/2022	Fonte dos dados:	Escala:
	GSE	1:28.580

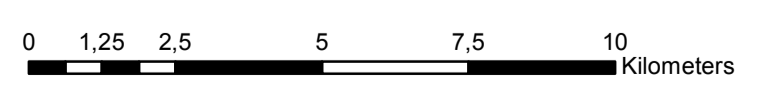
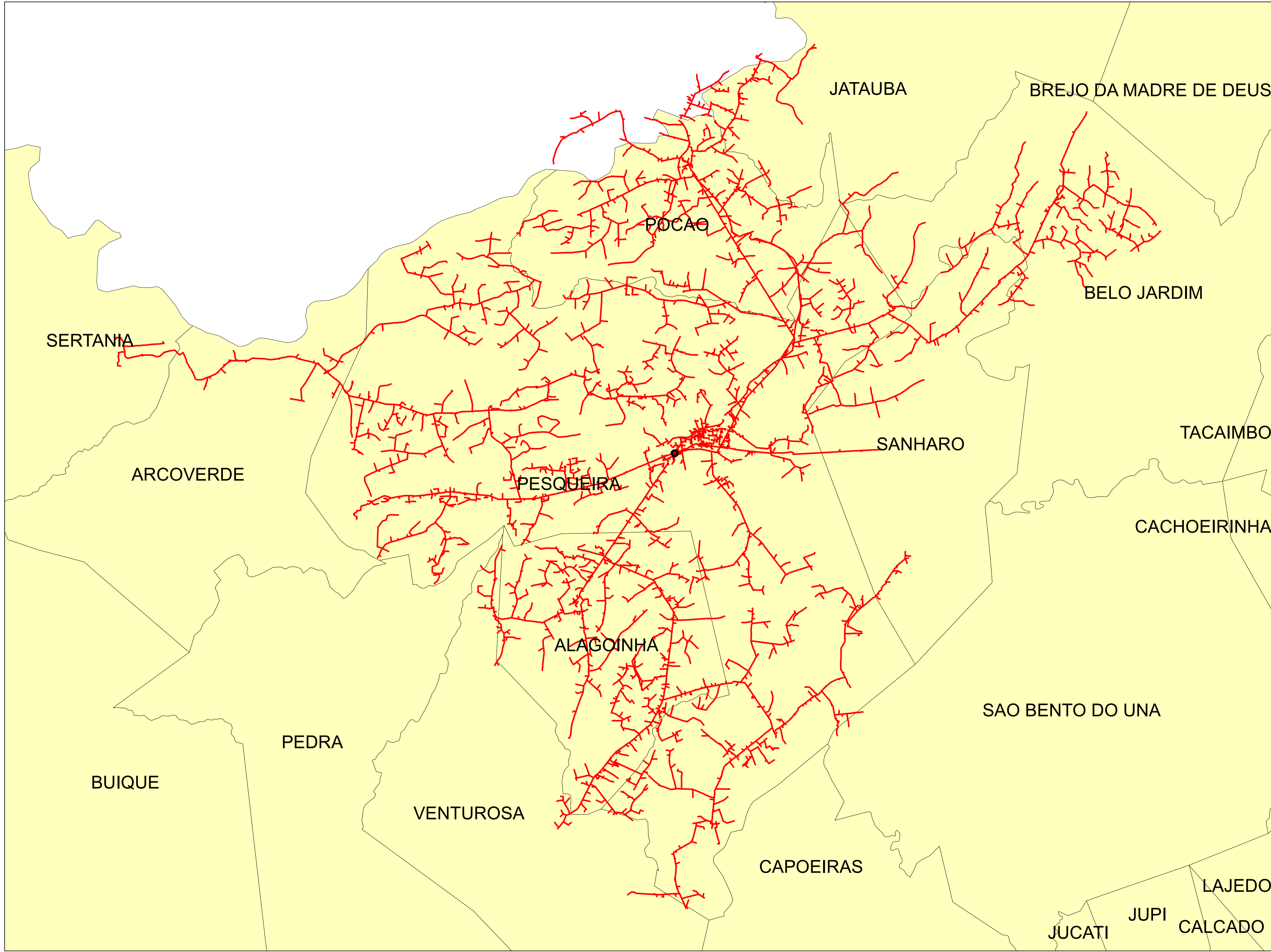


**Legendas**

-  SUBESTAÇÃO
-  ALIMENTADOR
-  MUNICIPIO



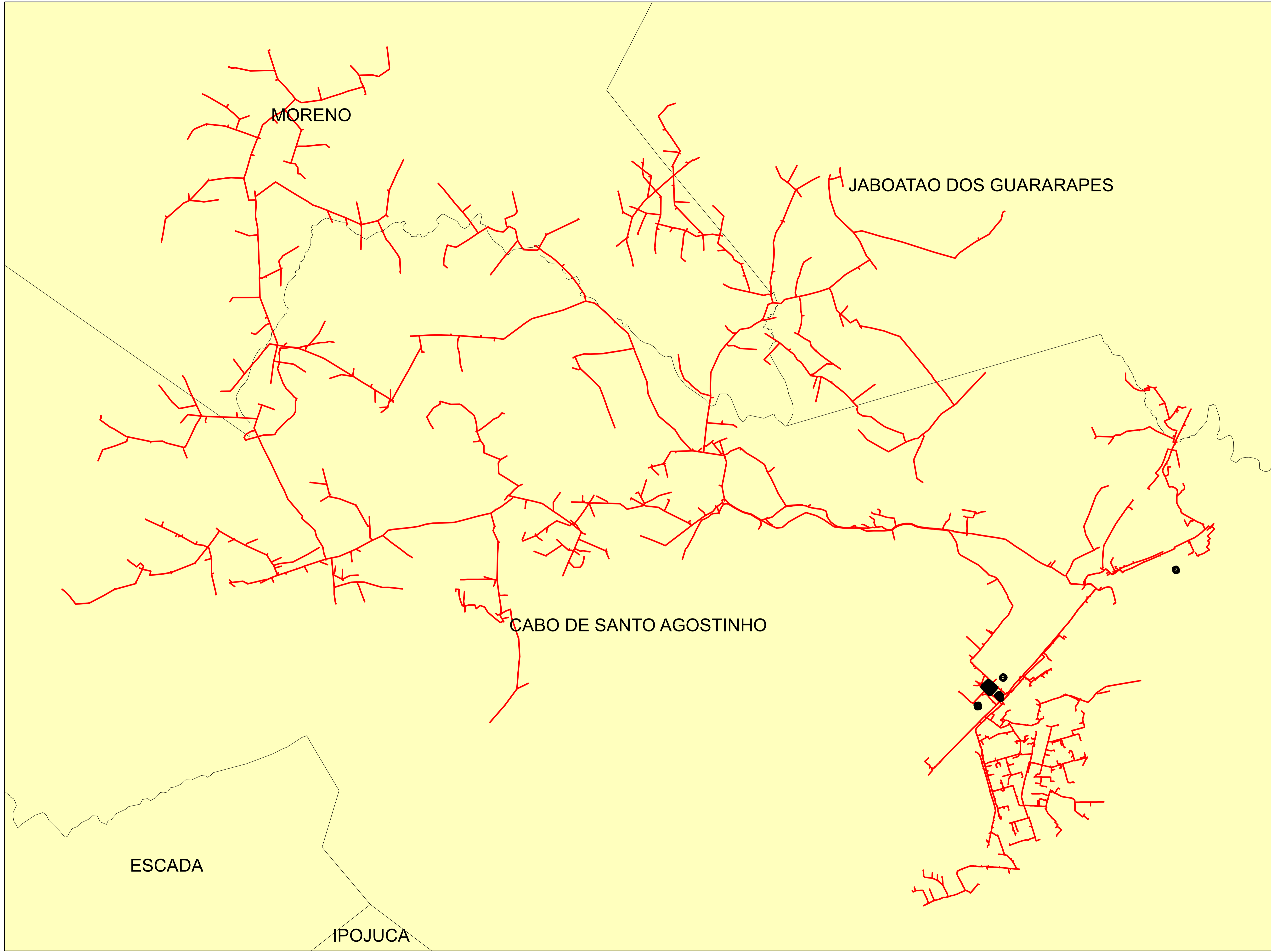
	Descrição:	
	CONJUNTO:	
	Elaborado por:	Setor:
Data:	RBBS	RBBS
28/07/2022	Fonte dos dados:	Escala:
	GSE	1:42.040



**Legendas**

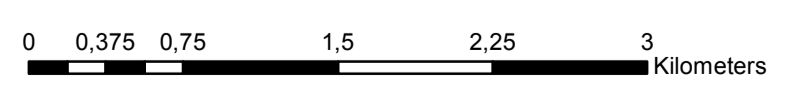
- SUBESTAÇÃO
- ALIMENTADOR
- MUNICIPIO

	Descrição:	
	CONJUNTO:	
	Elaborado por:	Setor:
Data:	RBBS	RBBS
28/07/2022	Fonte dos dados:	Escala:
	GSE	1:128.880

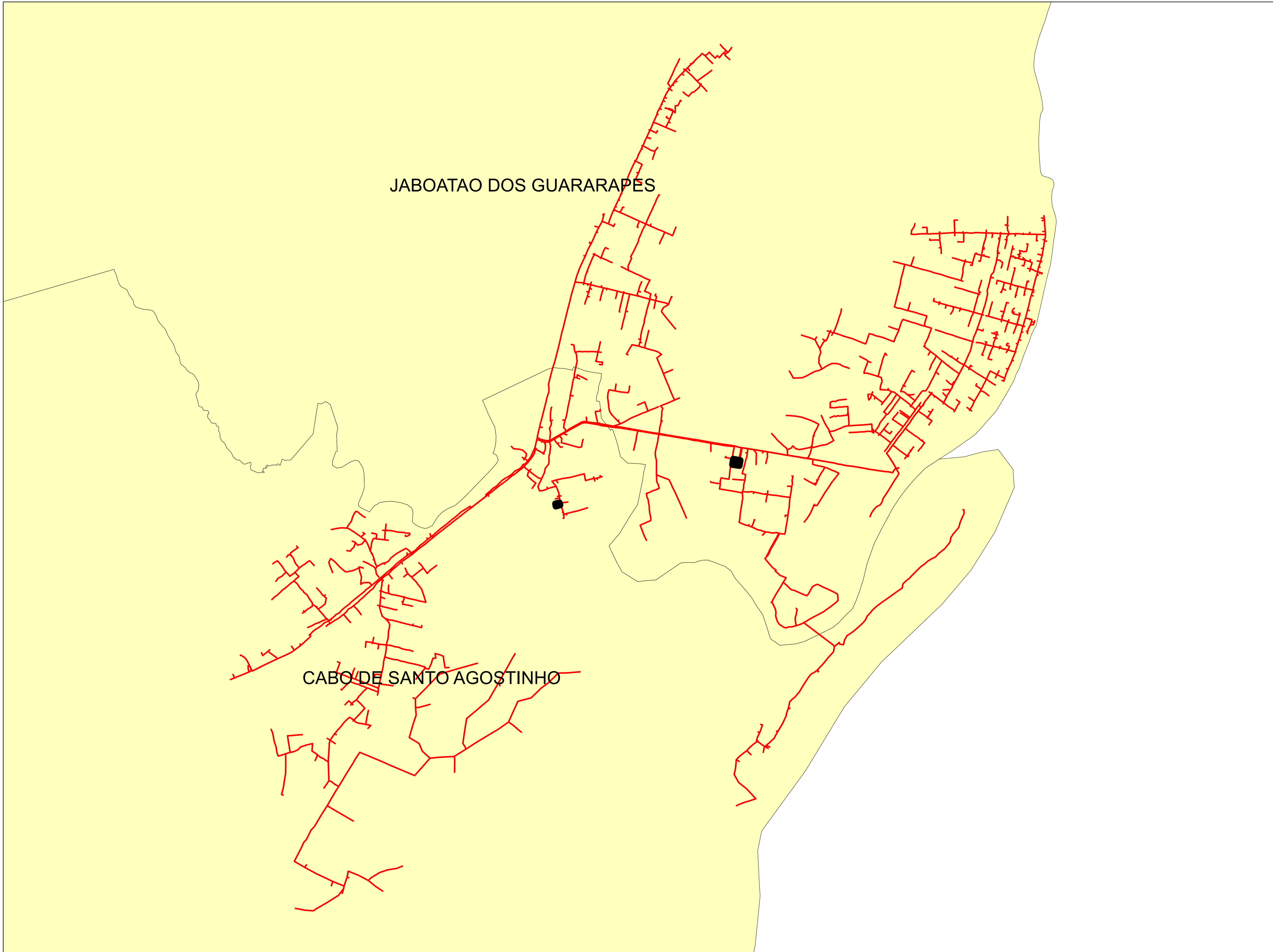


**Legendas**

- SUBESTAÇÃO
- ALIMENTADOR
- MUNICIPIO






	Descrição:	
	CONJUNTO:	
	Elaborado por:	Setor:
Data:	RBBS	RBBS
28/07/2022	Fonte dos dados:	Escala:
	GSE	1:36.660

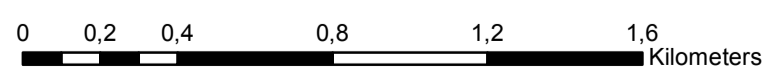


JABOATAO DOS GUARARAPES

CABO DE SANTO AGOSTINHO

**Legendas**

-  SUBESTAÇÃO
-  ALIMENTADOR
-  MUNICIPIO






	Descrição:	
	CONJUNTO:	
	Elaborado por:	Setor:
Data:	RBBS	RBBS
28/07/2022	Fonte dos dados:	Escala:
	GSE	1:19.510

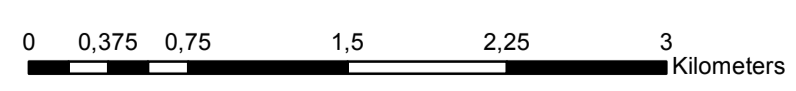


SIRINHAEM

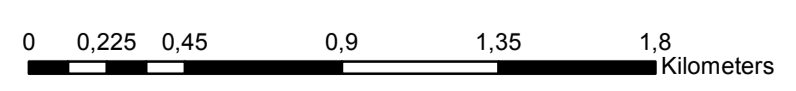
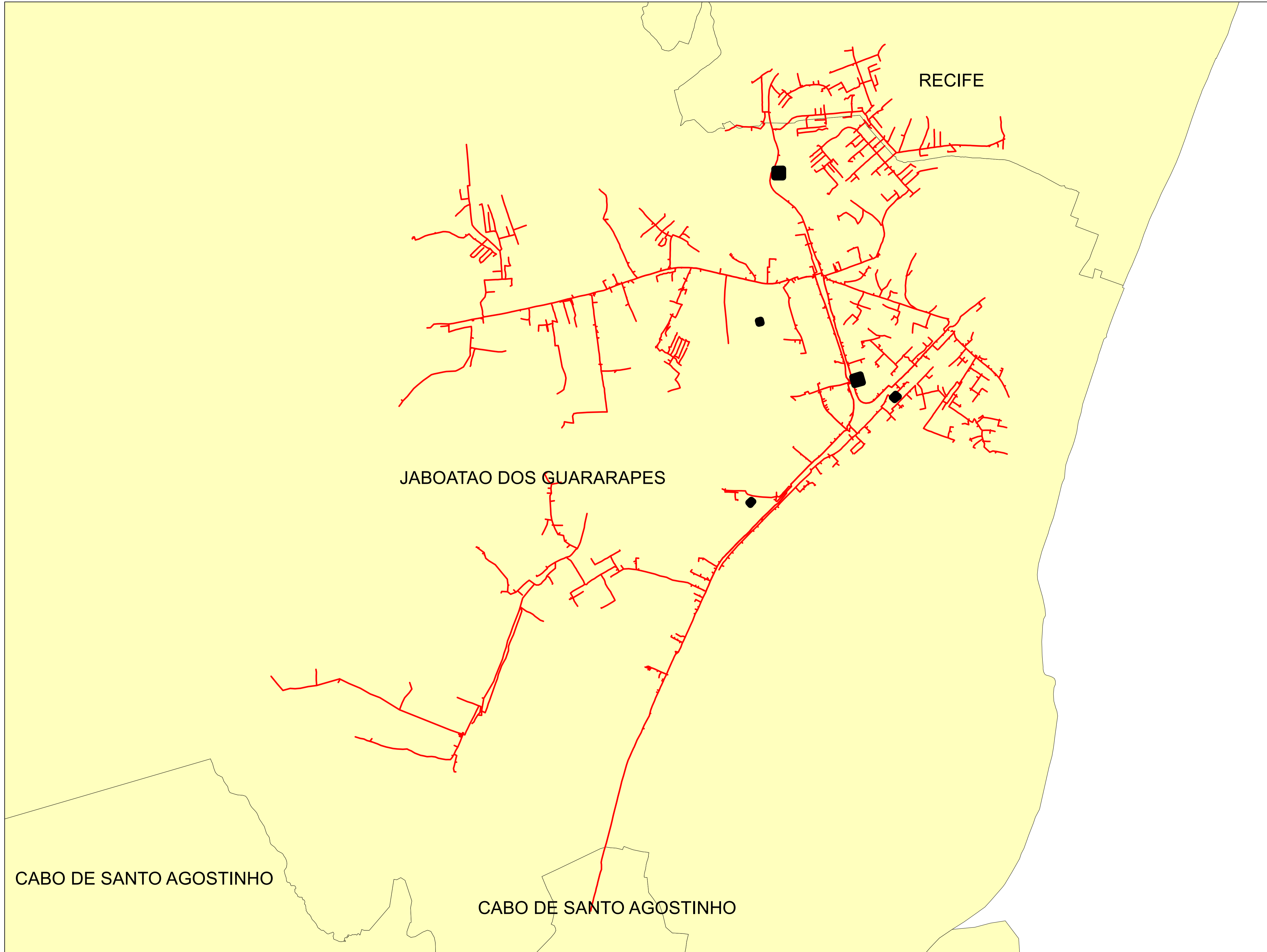
IPOJUCA

**Legendas**




-  SUBESTAÇÃO
-  ALIMENTADOR
-  MUNICIPIO



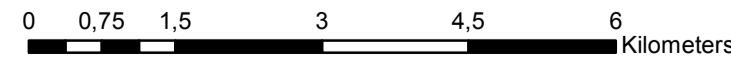
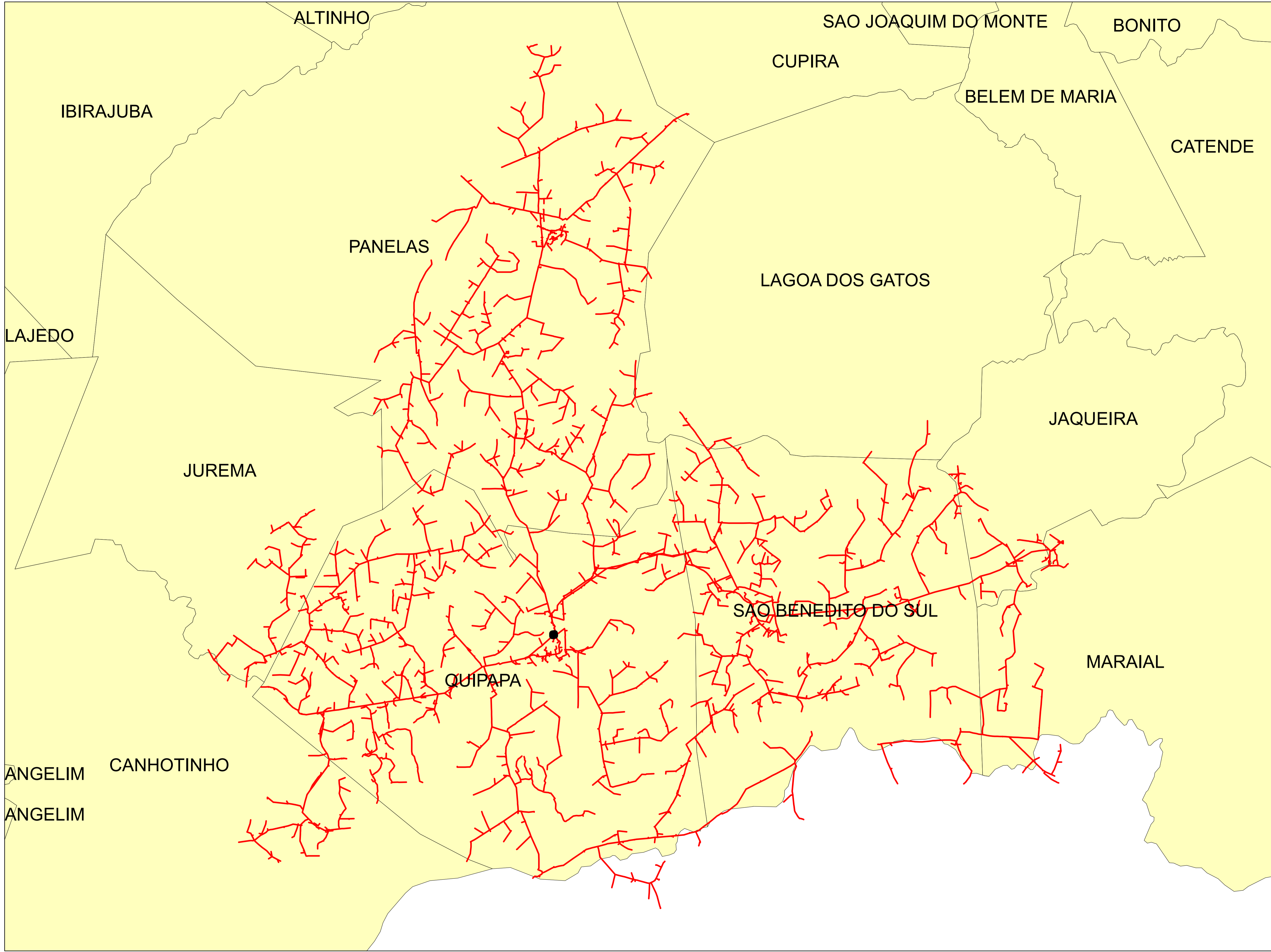
	Descrição:	
	CONJUNTO:	
	Elaborado por:	Setor:
Data:	RBBS	RBBS
28/07/2022	Fonte dos dados:	Escala:
	GSE	1:35.570






**Legendas**

-  SUBESTAÇÃO
-  ALIMENTADOR
-  MUNICIPIO

	Descrição:	
	CONJUNTO:	
	Elaborado por:	Setor:
Data:	RBBS	RBBS
28/07/2022	Fonte dos dados:	Escala:
	GSE	1:21.710

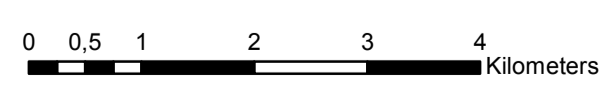
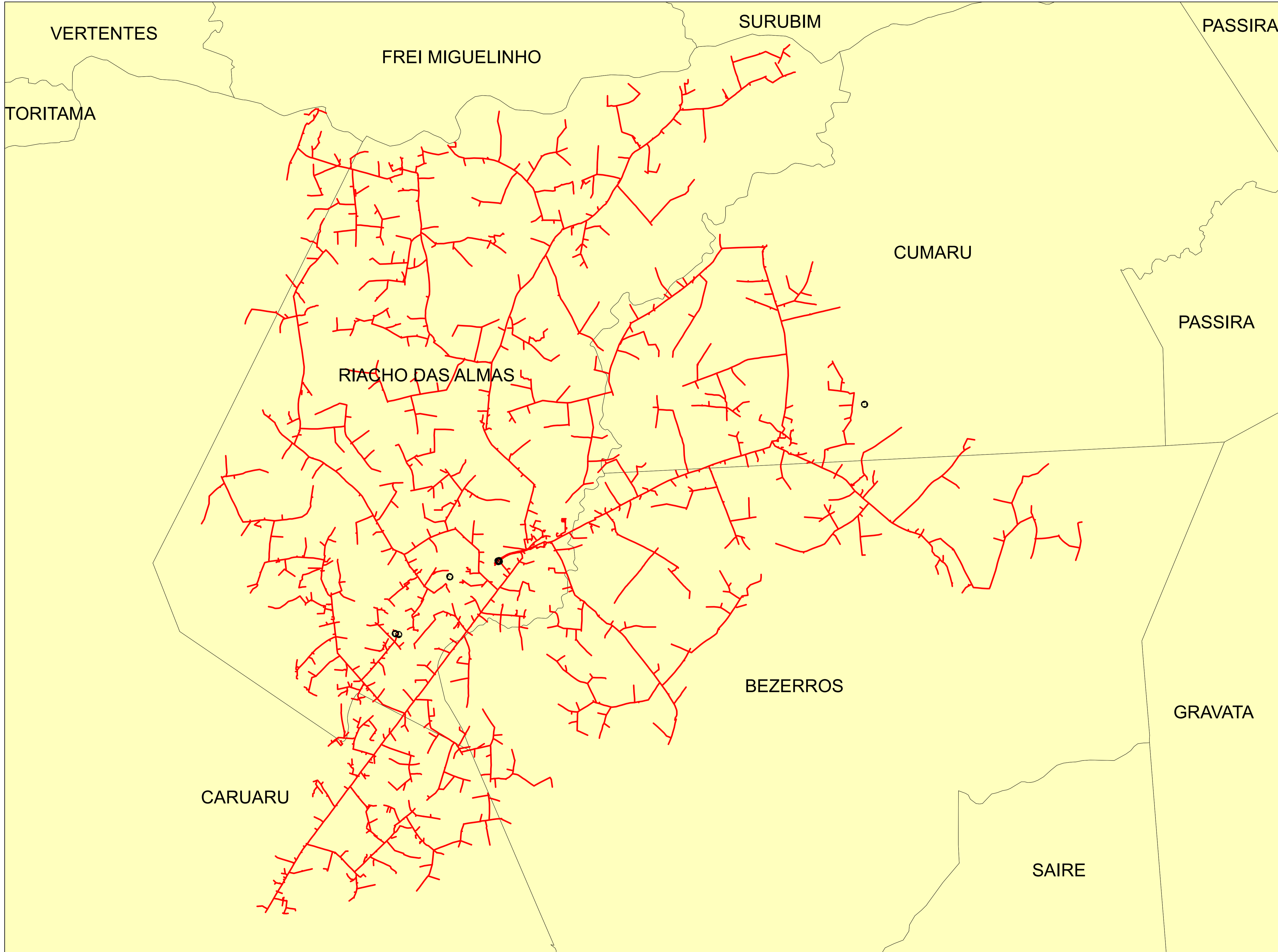


**Legendas**

-  SUBESTAÇÃO
-  ALIMENTADOR
-  MUNICIPIO

	Descrição:	
	CONJUNTO:	
	Elaborado por:	Setor:
Data:	RBBS	RBBS
28/07/2022	Fonte dos dados:	Escala:
	GSE	1:77.290

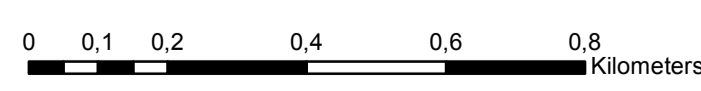
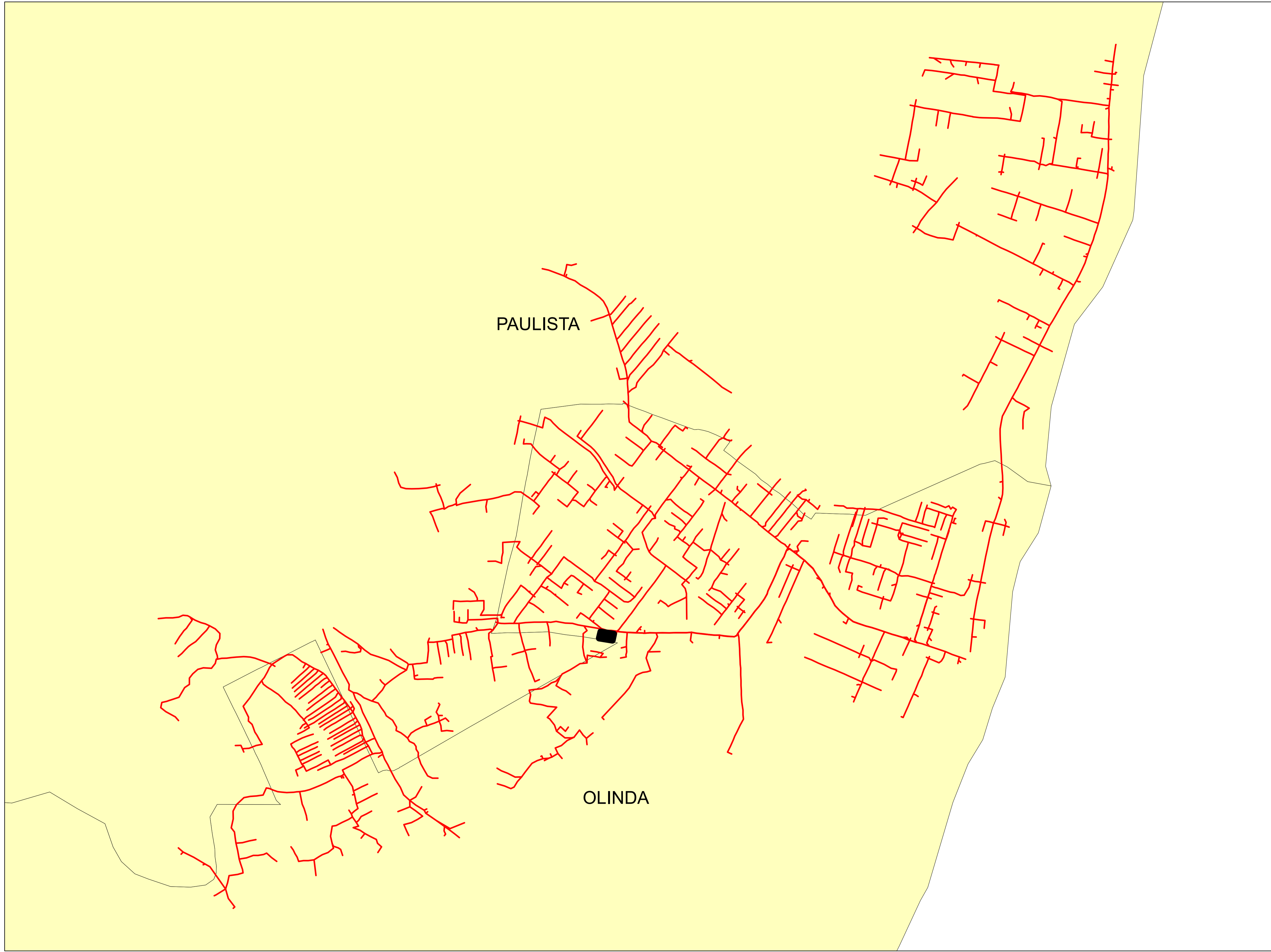




**Legendas**

- SUBESTAÇÃO
- ALIMENTADOR
- MUNICIPIO

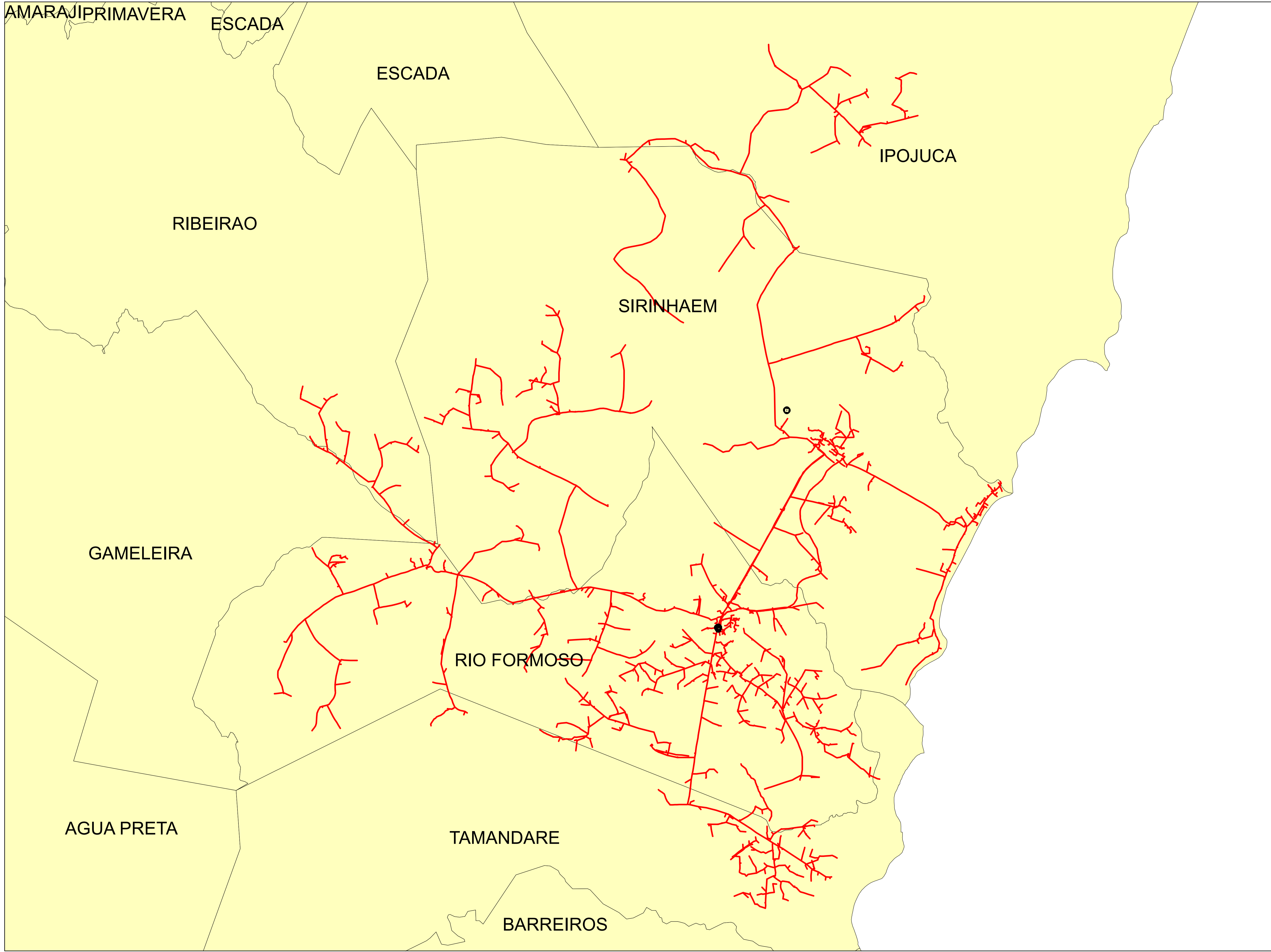
	Descrição:	
	CONJUNTO:	
	Elaborado por:	Setor:
Data:	RBBS	RBBS
28/07/2022	Fonte dos dados:	Escala:
	GSE	1:66.990



**Legendas**

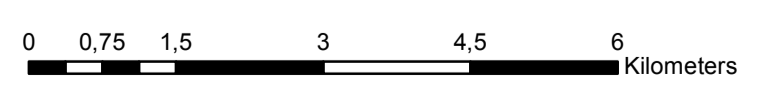
- SUBESTAÇÃO
- ALIMENTADOR
- MUNICIPIO

	Descrição:	
	CONJUNTO:	
	Elaborado por:	Setor:
Data:	RBBS	RBBS
28/07/2022	Fonte dos dados:	Escala:
	GSE	1:10.870

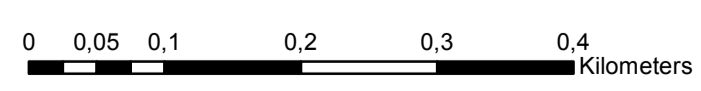
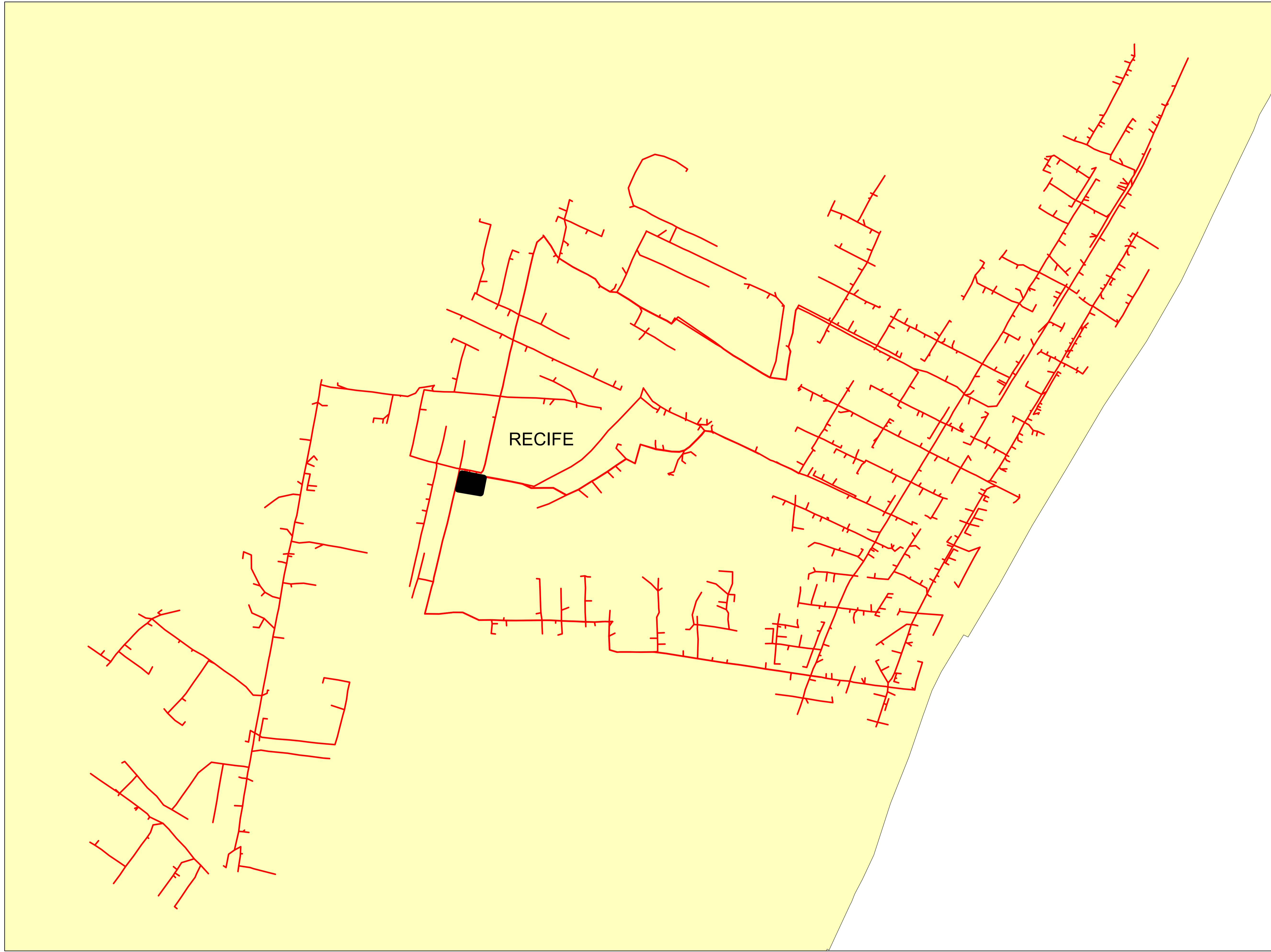


**Legendas**

- SUBESTAÇÃO
- ALIMENTADOR
- MUNICIPIO



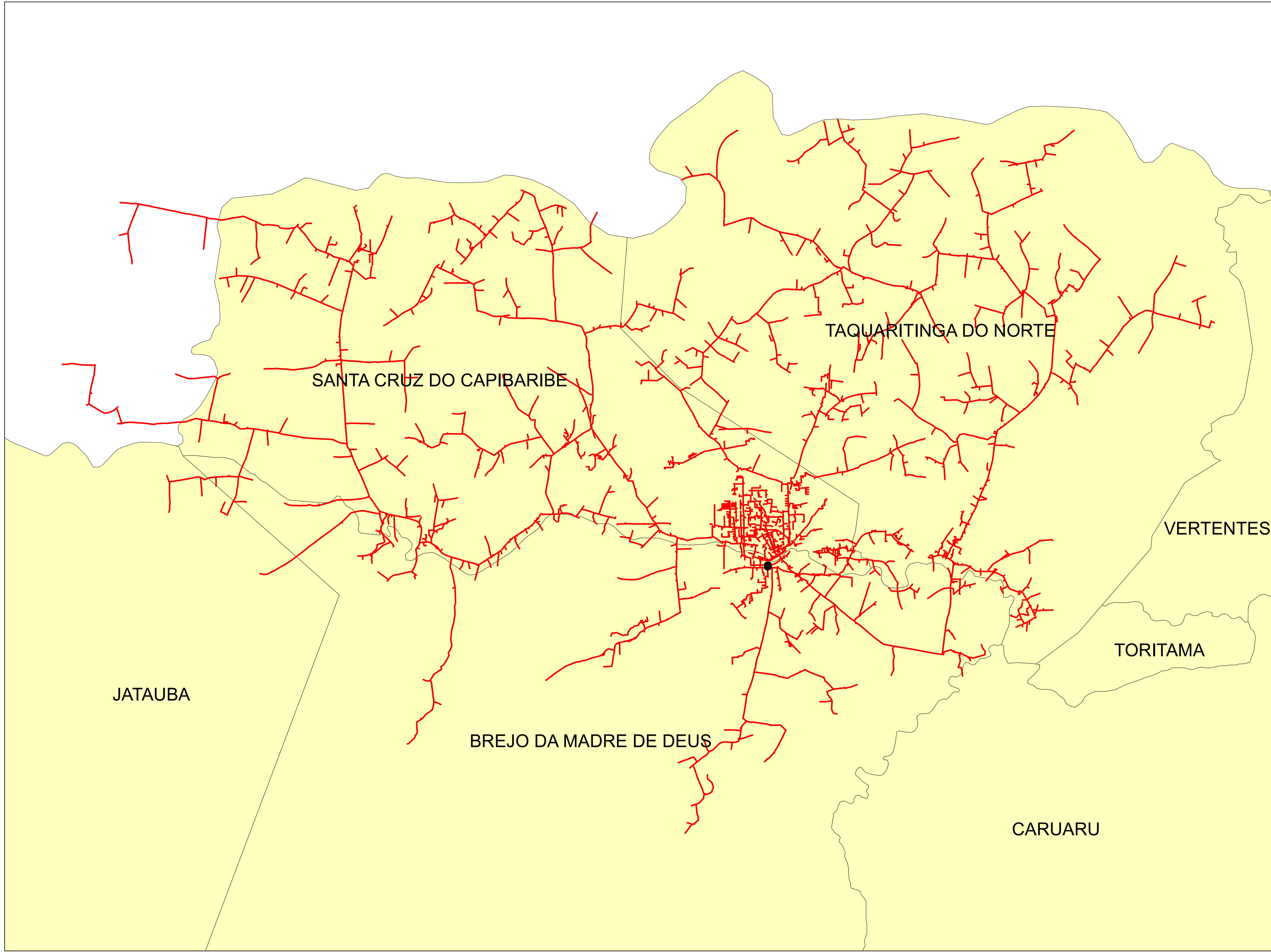
	Descrição:	
	CONJUNTO:	
	Elaborado por:	Setor:
Data:	RBBS	RBBS
28/07/2022	Fonte dos dados:	Escala:
	GSE	1:76.960






**Legendas**

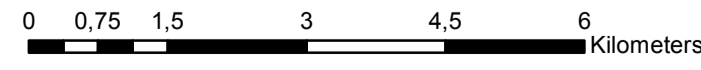
- SUBESTAÇÃO
- ALIMENTADOR
- MUNICIPIO

	Descrição:	
	CONJUNTO:	
	Elaborado por:	Setor:
Data:	RBBS	RBBS
28/07/2022	Fonte dos dados:	Escala:
	GSE	1:5.550

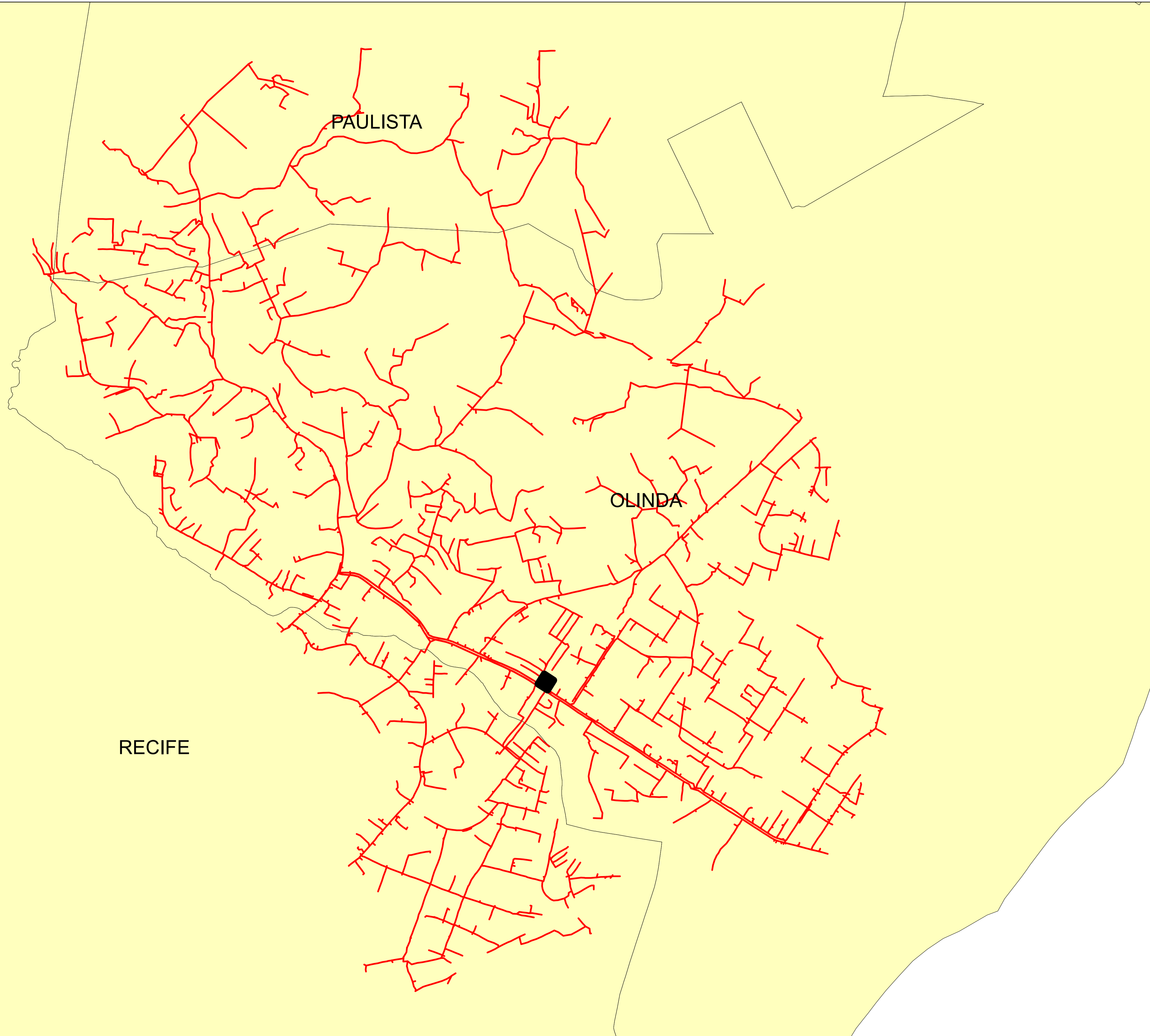


**Legendas**

-  SUBESTAÇÃO
-  ALIMENTADOR
-  MUNICIPIO



	Descrição:	
	CONJUNTO:	
	Elaborado por:	Setor:
Data:	RBBS	RBBS
28/07/2022	Fonte dos dados:	Escala:
	GSE	1:81.610






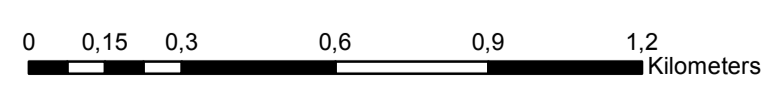
RECIFE

PAULISTA

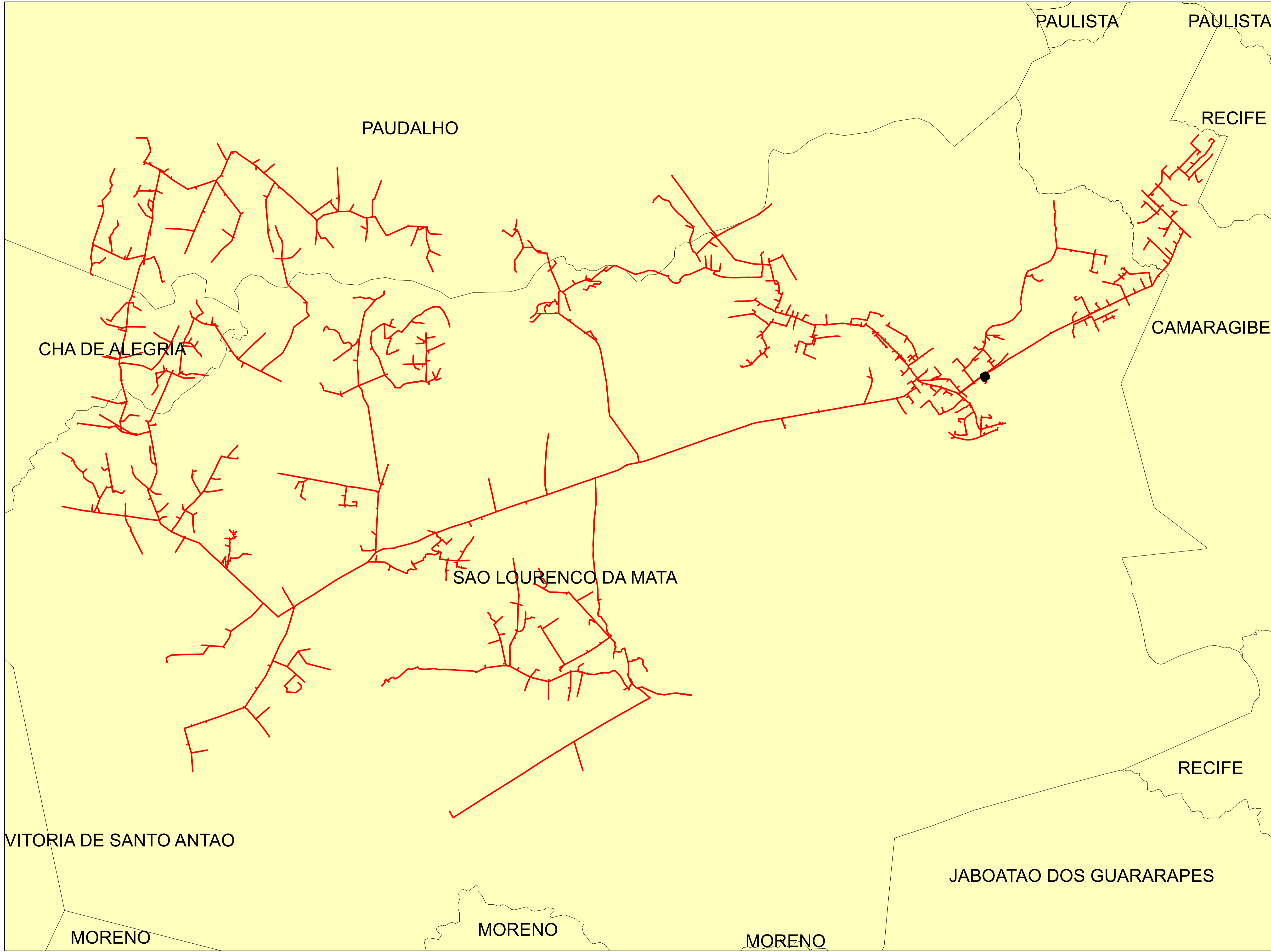
OLINDA

**Legendas**

-  SUBESTAÇÃO
-  ALIMENTADOR
-  MUNICIPIO

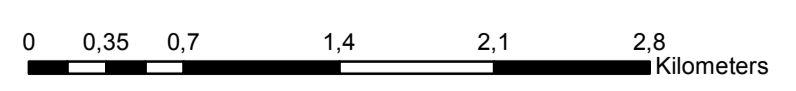


	Descrição:	
	CONJUNTO:	
	Elaborado por:	Setor:
Data:	RBBS	RBBS
28/07/2022	Fonte dos dados:	Escala:
	GSE	1:14.790



**Legendas**

- SUBESTAÇÃO
- ALIMENTADOR
- MUNICIPIO






	Descrição:	
	CONJUNTO:	
	Elaborado por:	Setor:
Data:	RBBS	RBBS
28/07/2022	Fonte dos dados:	Escala:
	GSE	1:34.090

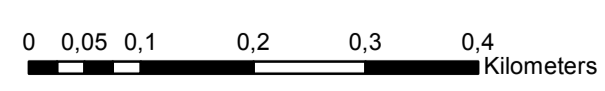


JABOATAO DOS GUARARAPES

RECIFE

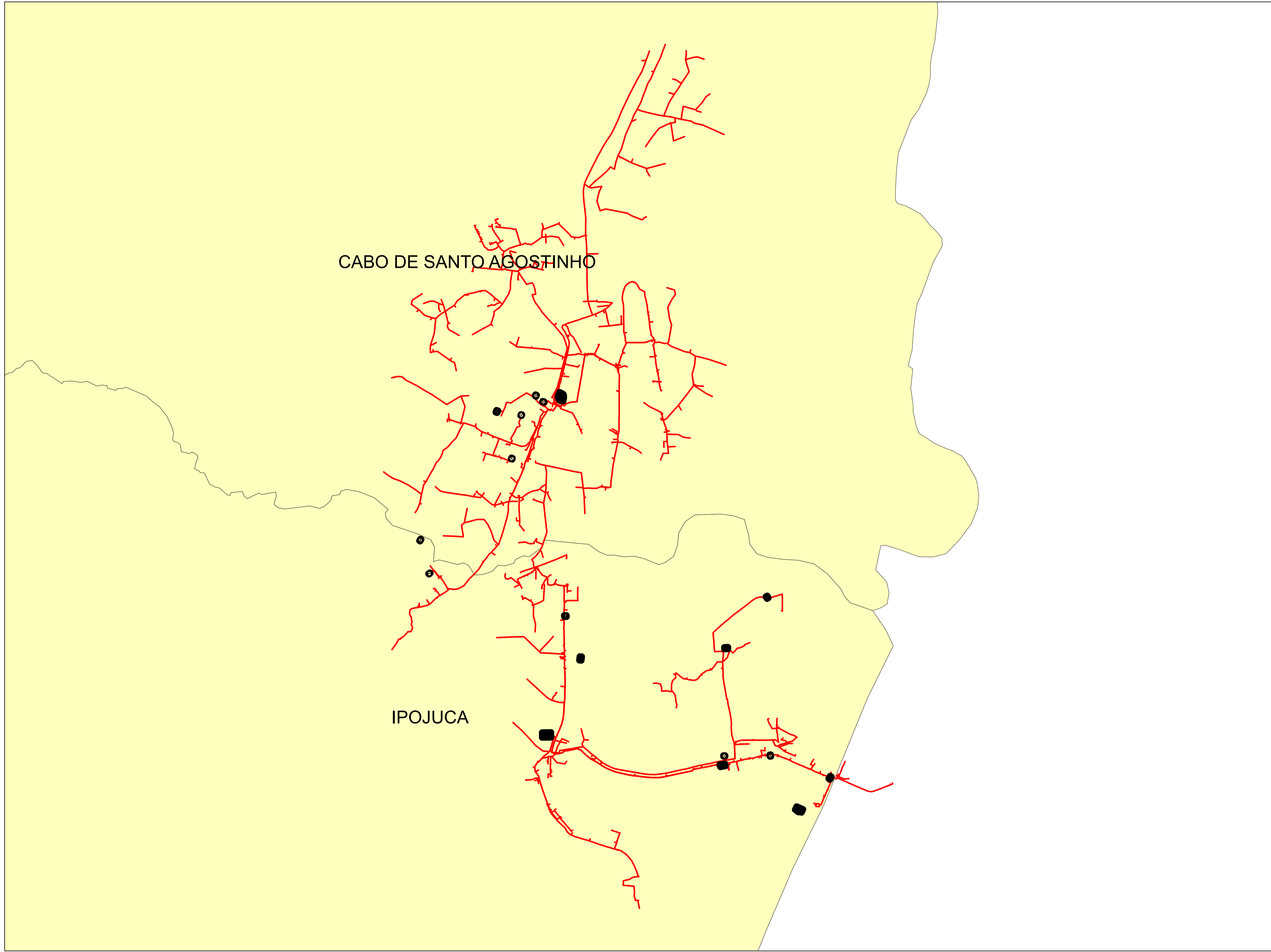
**Legendas**

-  SUBESTAÇÃO
-  ALIMENTADOR
-  MUNICIPIO



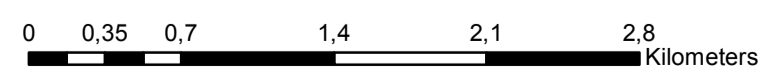
	Descrição:	
	CONJUNTO:	
	Elaborado por:	Setor:
Data:	RBBS	RBBS
28/07/2022	Fonte dos dados:	Escala:
	GSE	1:6.730



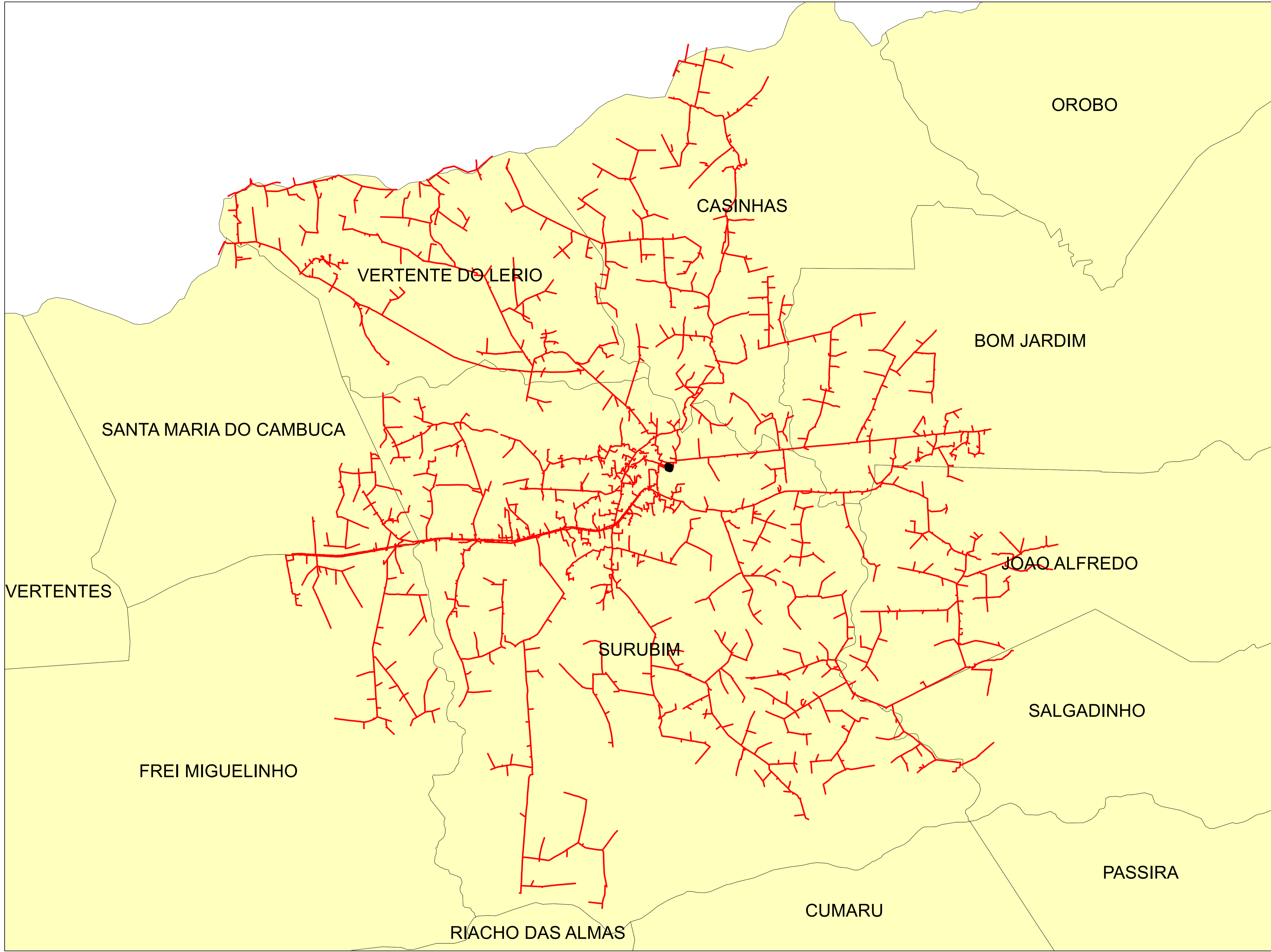


**Legendas**

- SUBESTAÇÃO
- ALIMENTADOR
- MUNICIPIO

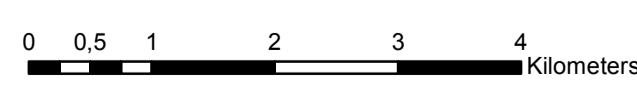


	Descrição:	
	CONJUNTO:	
	Elaborado por:	Setor:
Data:	RBBS	RBBS
28/07/2022	Fonte dos dados:	Escala:
	GSE	1:34.670

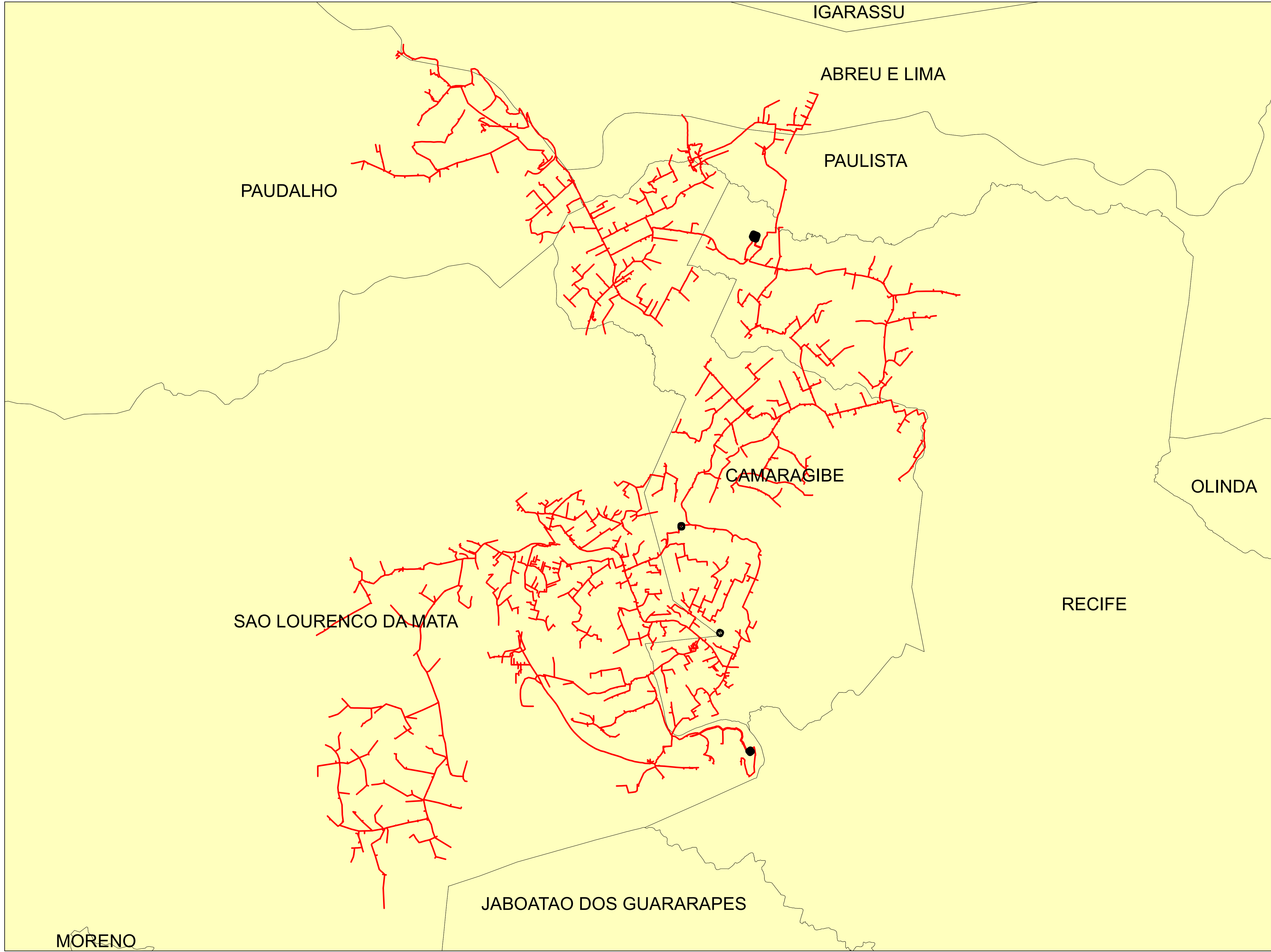


**Legendas**

- SUBESTAÇÃO
- ALIMENTADOR
- MUNICIPIO

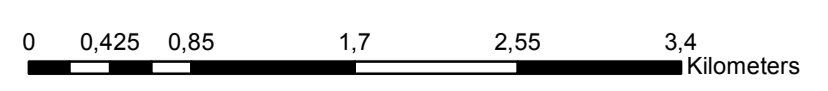


	Descrição:	
	CONJUNTO:	
	Elaborado por:	Setor:
Data:	RBBS	RBBS
28/07/2022	Fonte dos dados:	Escala:
	GSE	1:61.410

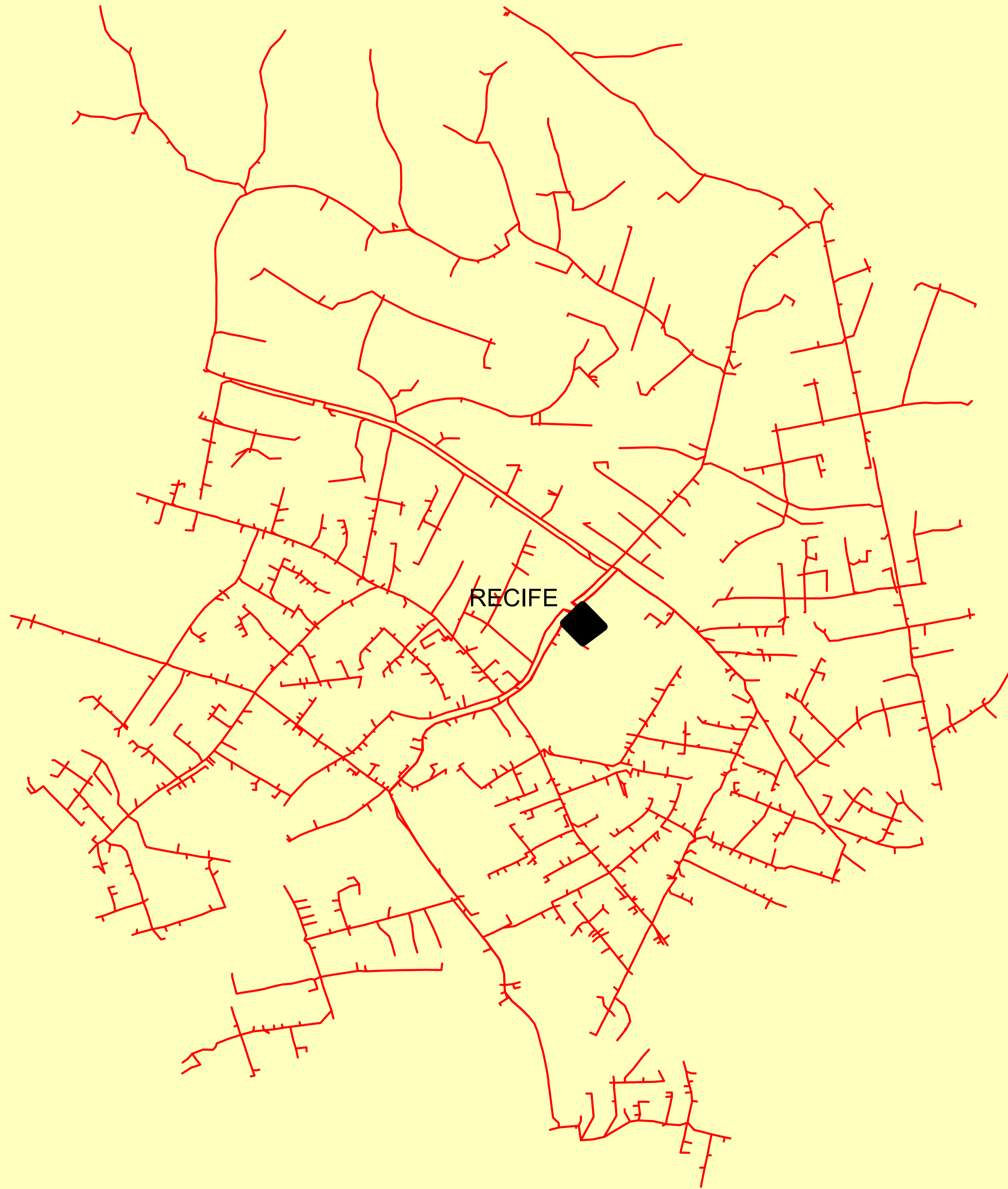


**Legendas**

- SUBESTAÇÃO
- ALIMENTADOR
- MUNICIPIO






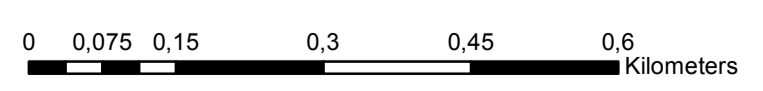
	Descrição:	
	CONJUNTO:	
	Elaborado por:	Setor:
Data:	RBBS	RBBS
28/07/2022	Fonte dos dados:	Escala:
	GSE	1:39.410



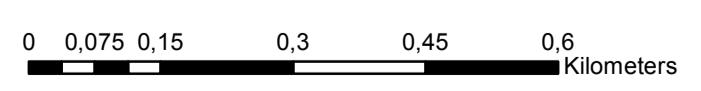
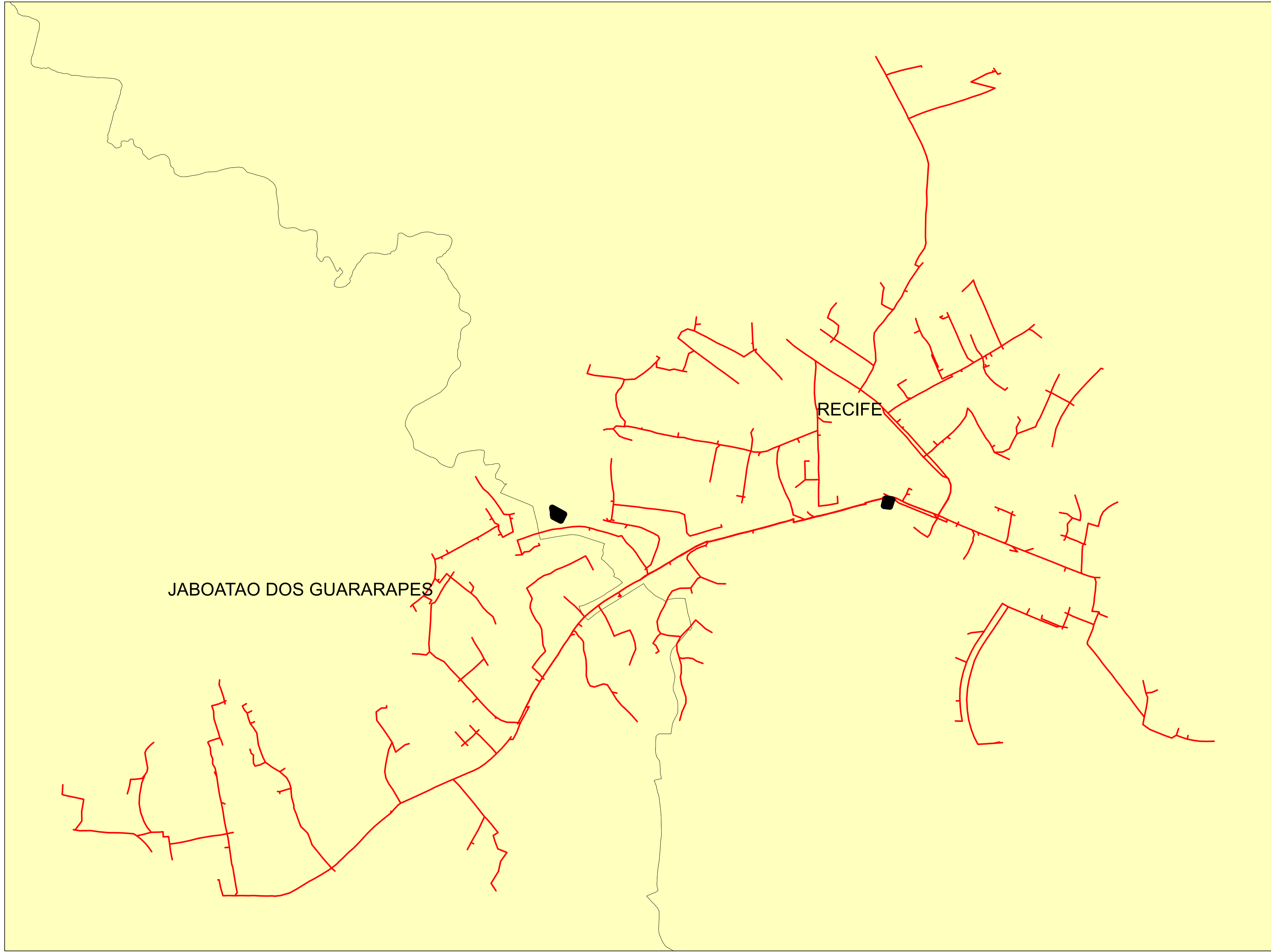
OLINDA

**Legendas**

-  SUBESTAÇÃO
-  ALIMENTADOR
-  MUNICIPIO



	Descrição:	
	CONJUNTO:	
	Elaborado por:	Setor:
Data:	RBBS	RBBS
28/07/2022	Fonte dos dados:	Escala:
	GSE	1:7.690



**Legendas**

- SUBESTAÇÃO
- ALIMENTADOR
- MUNICIPIO

	Descrição:	
	CONJUNTO:	
	Elaborado por:	Setor:
Data:	RBBS	RBBS
28/07/2022	Fonte dos dados:	Escala:
	GSE	1:8.570