RELATÓRIO DE SITUAÇÃO DE EMERGÊNCIA

EVENTO CLIMÁTICO

24 a 29 de fevereiro de 2024

Data documento: 26/04/2024

NEOENERGIA

Internal Use

Índice

1. Objetivo 3
2. Neoenergia Pernambuco 3
3. Resumo do evento climático 3
4. Premissas 4
5. Evidências do evento, Informações mínimas 5
   I. Código único do relatório 5
   II. Decreto de calamidade pública ou situação de emergência (se houver) 5
   III. Descrição detalhada do evento, incluindo mapa geoelétrico e diagrama unifilar da região afetada 6
   IV. Descrição dos danos causados ao sistema elétrico, incluindo a relação dos equipamentos danificados e sua importância para o sistema 6
   V. Relato técnico sobre a intervenção realizada com as ações da distribuidora para restabelecimento do sistema, incluindo o contingente de técnicos utilizados nos serviços 7
   VI. Tempo médio de preparação, de deslocamento e de execução das equipes 7
   VII. Número de unidades consumidoras atingidos 7
   VIII. Municípios atingidos 8
   IX. Subestações atingidas 8
   X. Quantidade de interrupções associadas ao evento 8
   XI. Data e hora do início da primeira interrupção 8
   XII. Data e hora do término da última interrupção 9
   XIII. Média de duração das interrupções 9
   XIV. Duração da interrupção mais longa 9
   XV. Soma do chi das interrupções associadas ao evento 9
   XVI. Registros diversos que evidenciem a classificação das ISE permitindo identificar a causa, a abrangência e os danos causados pelo evento à rede e às áreas atingidas, como imagens fotográficas, boletins meteorológicos e matérias jornalísticas 9

Anexo I – Laudo de evento meteorológico (CLIMATEMPO) 25

Anexo II – Lista de interrupções expurgadas 69

External Use

Anexo III – Diagramas Unifilares das Regionais 83
Anexo IV – Diagramas Unifilares dos Conjuntos 101

External Use

1. Objetivo

Esse relatório tem por objetivo apresentar o expurgo por interrupção em situação de emergência (ISE) na contabilização dos indicadores de qualidade de energia da Neoenergia Pernambuco, conforme determina o módulo 8 do PRODIST, homologada pela Resolução Normativa ANEEL nº 956/2021, vigente na data de elaboração deste relatório.

O expurgo foi motivado por um fenômeno climático que atingiu o estado de Pernambuco entre os dias 24 a 29 de fevereiro de 2024. Foi solicitado laudo meteorológico à entidade terceira (CLIMATEMPO) indicando descrição do Evento Meteorológico que provocou interrupções no fornecimento de energia elétrica, observadas na área de concessão da Neoenergia Pernambuco, disponível para consulta no Anexo I deste documento.

Foram analisadas todas as ocorrências, causas, origens e danos causados nos equipamentos, bem como os impactos causados aos clientes durante e após o evento para caracterização de interrupção em situação de emergência, onde couber, em observância as definições estabelecidas no módulo 1 do PRODIST, homologada pela Resolução Normativa ANEEL nº 956/2021.

2. Neoenergia Pernambuco

Empresa do Grupo Neoenergia que distribui energia para mais de 4,0 milhões de clientes em 184 municípios abrangendo todo o estado de Pernambuco, o distrito de Fernando de Noronha e o município de Pedras de Fogo, na divisa com a Paraíba.

3. Resumo do evento climático

O evento meteorológico ocorrido durante o período de 24 a 29 de fevereiro de 2024 foi causado pela passagem de uma frente fria no oceano combinada com a presença de ventos úmidos em direção ao estado de Pernambuco. Esse sistema foi responsável por chuvas intensas e fortes rajadas de vento.

No período de 24 de fevereiro a 05 de março de 2024, os acumulados de chuva alcançaram os 390 mm no município de Itapissuma, na regional Mata Pernambucana. Tal valor corresponde a mais de 430% da média climatológica de chuva na região no mês de de fevereiro, acontecendo em apenas 11 dias.

Durante o período do evento houve registro de rajadas de vento que chegaram a 62 km/h no muni cípio de Arco Verde, localizado na regional Agreste Pernambucano. Ventos com essa intensidade são classifi cados como ventania, com potencial para quebrar galhos de árvores.

Houve registro de alta densidade de raios sobre as regionais Sertão e Agreste Pernambucano. No Sertão Pernambucano, foram registrados 30.836 raios, o que caracteriza uma tempestade de raios na região. Os grandes acumulados de chuva

External Use

associados às fortes rajadas de vento e alta incidência de raios evidenciam a ocorrência de um evento severo nesse período.

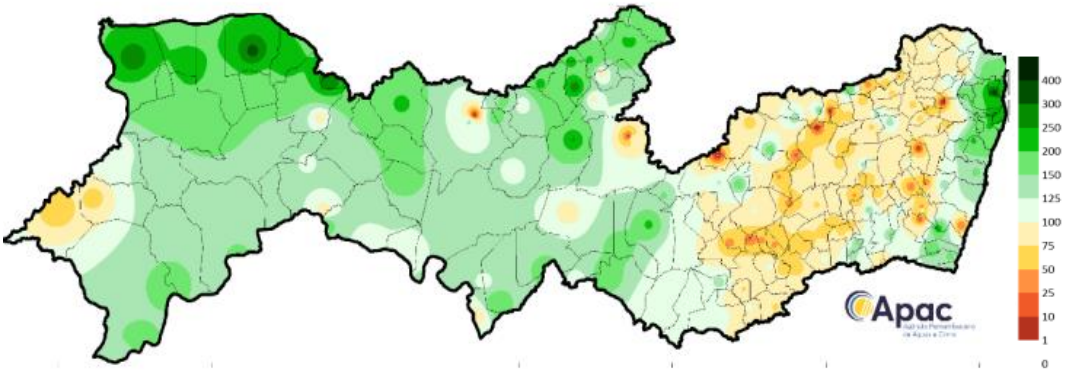

Figura 1 – representação da precipitação de fevereiro

Baseado nos dados analisados no laudo meteorológico, evento ocorrido durante o período de 24 de fevereiro a 05 de março de 2024 sobre a área de con cessão da Neoenergia - Pernambuco, pode ser classificado como chuvas intensas (1.3.2.1.4), vendaval (1.3.1.5) e tempestade de raios (1.3.2.1.2). Nesse contexto, foram registradas 1068 ocorrências, impossibilitando o pronto atendimento de todas as solicitações. Mesmo mobilizando-se ativamente para garantir o restabelecimento das cargas interrompidas, as condições climáticas foram desfavoráveis para o atendimento em campo.

4. Premissas

- Laudo Meteorológico;
- **Período:** Início em 24/02/2024 – 00h00min e Fim em 29/02/2024 – 23h59min.
- **Áreas de abrangência:** Área de concessão da NEOENERGIA Pernambuco;
- Datas em que o limite de CHI Neoenergia Pernambuco foi ultrapassado **(521.518,79 - referência 2024);**
- Período de **mobilização de equipes** acima da média;
- **Causas** registradas no período e relacionadas ao evento;

De acordo com o módulo 1 do PRODIST, são caracterizadas como interrupção em situação de emergência aquelas que foram originadas no sistema de distribuição, resultantes de eventos que comprovadamente impossibilitem a atuação imediata da distribuidora e que não tenham sido provocadas ou agravadas por esta e que sejam:

i. Decorrentes de Evento associado a Decreto de Declaração de Situação de Emergência ou Estado de Calamidade Pública emitido por órgão competente; ou

ii. Decorrentes de Evento cuja soma do CHI das interrupções ocorridas no sistema de distribuição seja superior ao limite calculado.

$$CHI = 2.612 \cdot N^{0,35}$$

External Use

Onde:

CHI = Cliente Hora Interrompido

N = Número de Unidades Consumidoras faturadas e atendidas em BT ou MT do mês de outubro do ano anterior ao período de apuração.

Considerando o número de unidades consumidoras faturadas em outubro de 2023, o limite de CHI da Neoenergia Pernambuco no ano de 2024 é 521.518,79

A figura do gráfico abaixo apresenta o CHI e a quantidade de ocorrências por dia no mês de Junho de 2023 nos municípios abrangidos pelo evento, onde identificamos um período de extrapolação do limite superior nos últimos dias do mês.

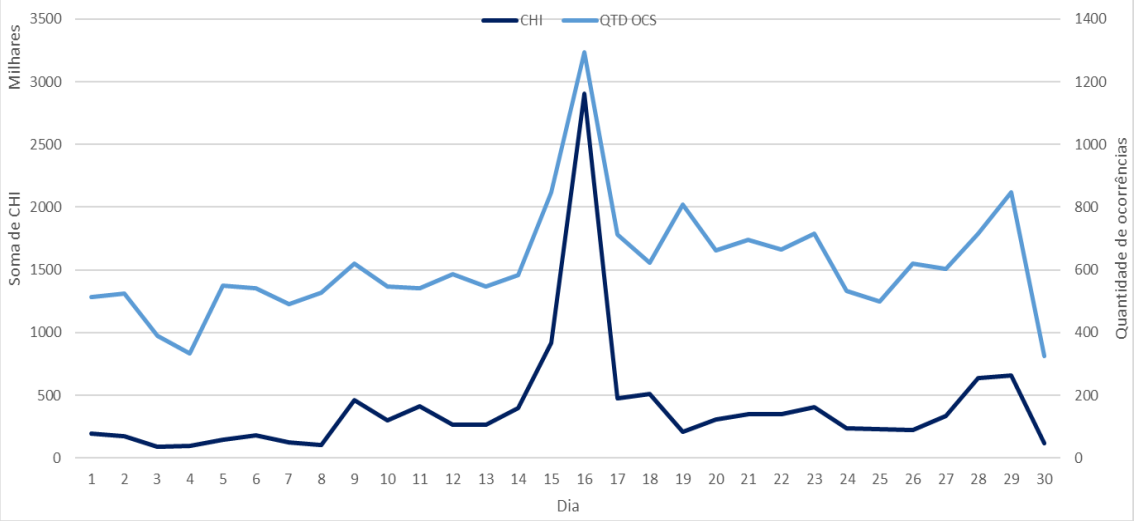

Figura 2 – Somatório de CHI e quantidade de ocorrências por dia durante o período nos municípios abrangidos pelo evento.

5. Evidências do evento, Informações mínimas

I. Código único do relatório

Todas as ocorrências expurgadas estão associadas ao evento através do ID de número 852 registrado no GSE - sistema utilizado pela Neoenergia Pernambuco para gestão e operação do sistema elétrico desta distribuidora.

II. Decreto de calamidade pública ou situação de emergência (se houver)

Não foram emitidos decretos de calamidade pública ou situação de emergência por parte das prefeituras dos municípios pernambucanos.

External Use

III. Descrição detalhada do evento, incluindo mapa geoelétrico e diagrama unifilar da região afetada

A Neoenergia Pernambuco é dividida em 6 Setores e 30 Unidades Territoriais de Distribuição (UTD) abrangendo todo o estado de Pernambuco, o município de Pedra de Fogo-PB e o arquipélago de Fernando de Noronha.

O evento impactou em todos os Setores da Neoenergia Pernambuco – Oeste, Centro Oeste, Centro, Sul, Norte e Metropolitano .

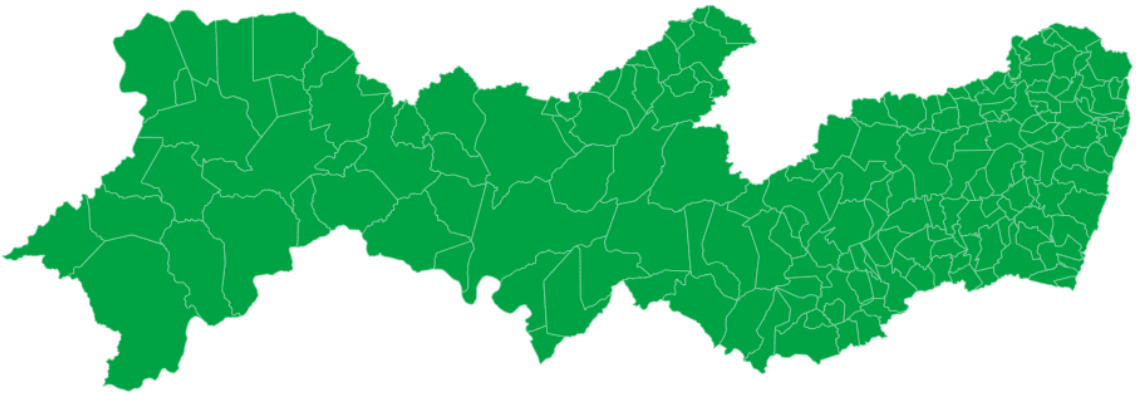

Figura 3 – Municípios em destaque atingidos pelo evento na área de concessão da Neoenergia Pernambuco

Os mapas geoelétricos dos conjuntos do sistema elétrico da Neoenergia Pernambuco com interrupções de causas relacionadas ao evento climático em decorrência do evento climático estão dispostos no Anexo II deste documento.

Os diagramas unifilares das regionais do sistema elétrico da Neoenergia Pernambuco com destaque para as subestações com ocorrências de causas relacionadas ao evento climático com interrupções em suas redes de distribuição ou redes secundárias estão dispostos no Anexo III deste documento.

IV. Descrição dos danos causados ao sistema elétrico, incluindo a relação dos equipamentos danificados e sua importância para o sistema

O evento atingiu a área de concessão impactando o sistema elétrico de diferentes formas. Dentre as principais causas destacamos altos índices de precipitação, descargas atmosféricas, objetos lançados à rede elétrica além de árvores que atingiram a rede em sua queda. A seguir, lista de equipamentos avariados em ocorrências relativas ao evento.

EQUIPAMENTO	QUANTIDADE
Elo fusível	821
Isoladores	19
Chave fusível	10
Transformador de Distribuição	19
Para-raios	9
Poste	8

External Use

V. Relato técnico sobre a intervenção realizada com as ações da distribuidora para restabelecimento do sistema, incluindo o contingente de técnicos utilizados nos serviços

As ações da distribuidora foram tomadas com suporte de ferramentas desenvolvidas para acompanhamento em tempo real das ocorrências pelo Centro de Operações, permitindo gerenciar as regiões com demanda superior à sua capacidade e mobilizando em tempo hábil equipes adicionais para o atendimento emergencial.

O trabalho realizado foi de manutenção e, principalmente, de restabelecimento do sistema elétrico afetado. A prioridade foi dada às localidades que interferiam diretamente em serviços essenciais de saúde, abastecimento de água, mobilidade urbana, telecomunicações e áreas com maior concentração populacional.

Para reestabelecimento do sistema entre os dias 24 e 29 de fevereiro de 2024, equipes adicionais de serviços de rede foram acionadas, conforme Figura 4.

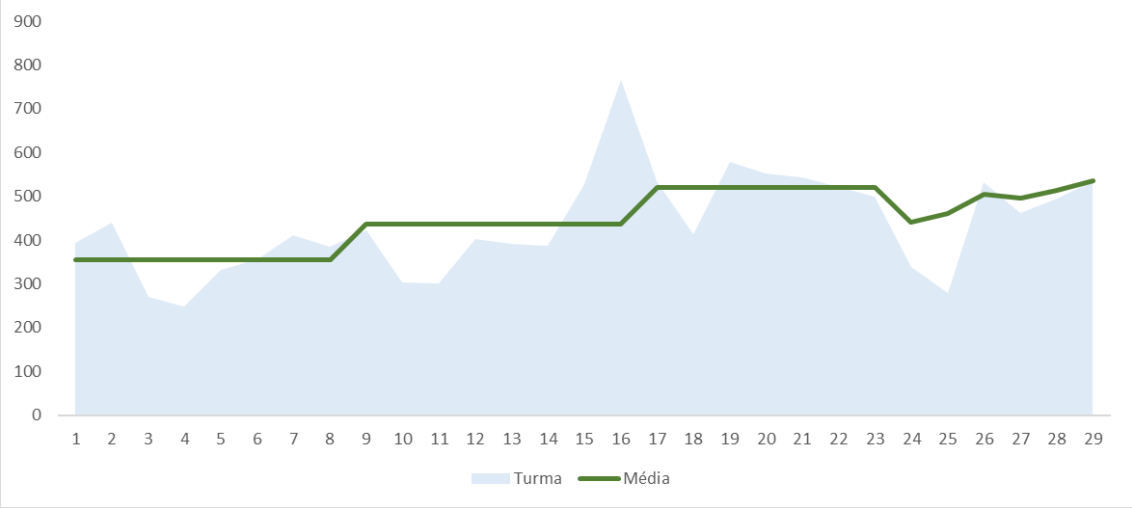

Figura 4 – Quantidade diária de equipes em fevereiro de 2024 nos municípios atingidos pelo evento

VI. Tempo médio de preparação, de deslocamento e de execução das equipes

TEMPO MÉDIO DE PREPARAÇÃO (MIN)	TEMPO MÉDIO DE DESLOCAMENTO (MIN)	TEMPO MÉDIO DE EXECUÇÃO (MIN)
654,67	48,27	413,11

VII. Número de unidades consumidoras atingidos

182.578 clientes interrompidos

External Use

VIII. Municípios atingidos

Abreu e lima, Afogados da ingazeira, Afrânio, Agrestina, Água Preta, Águas Belas, Alagoinha, Aliança, Altinho, Amaraji, Angelim, Araçoiaba, Araripina, Arcoverde, Barreiros, Belém de Maria, Belém de São Francisco, Belo Jardim, Betânia, Bezerros, Bodocó, Bom Conselho, Bom Jardim, Bonito, Brejão, Brejinho, Brejo da Madre de Deus, Buenos Aires, Buíque, Cabo de Santo Agostinho, Cabrobó, Cachoeirinha, Caetés, Calçado, Calumbi, Camaragibe, Canhotinho, Capoeiras, Carnaíba, Carnaubeira da Penha, Carpina, Caruaru, Casinhas, Catende, Cedro, Chã de Alegria, Chã Grande, Condado, Correntes, Cortês, Cumaru, Cupira, Custódia, Dormentes, Escada, Exu, Feira Nova, Ferreiros, Flores, Floresta, Frei Miguelinho, Gameleira, Garanhuns,Glória do Goitá, Goiana, Granito, Gravatá, Iati, Ibimirim, Ibirajuba, Igarassu, Iguaraci, Inajá, Ingazeira, Ipojuca, Ipubi, Itacuruba, Itaíba, Itamaracá, Itambé, Itapetim, Itapissuma, Itaquitinga, Jaboatão dos Guararapes, Jaqueira, Jataúba, Jatobá, João Alfredo, Jucati, Jupi, Jurema, Lagoa de Itaenga, Lagoa do Carro ,Lagoa dos Gatos, Lagoa Grande, Lajedo, Limoeiro, Macaparana, Machados, Manari, Mirandiba, Moreilândia, Moreno,Nazaré da Mata, Olinda, Orobó, Orocó, Ouricuri, Palmares, Panelas, Paranatama, Parnamirim, Passira, Paudalho, Paulista, Pedra, Pesqueira, Petrolândia, Petrolina, Poção, Pombos, Primavera, Quipapá, Quixaba, Recife, Riacho das Almas,Ribeirão, Rio formoso, Sairé, Salgadinho, Salgueiro, Saloá, Sanharo, Santa Cruz, Santa Cruz da Baixa Verde, Santa Cruz do Capibaribe, Santa Filomena, Santa Maria da Boa Vista, Santa Maria do Cambucá, Santa Terezinha,São Benedito do Sul, São Bento do Una,São Caetano, São Joaquim do Monte, São José do Belmonte, Sao José do Egito, São Lourenço da Mata, São vicente Ferrer, Serra Talhada, Serrita, Sertânia, Sirinhaém, Solidão, Surubim, Tabira, Tacaimbó, Tacaratu, Tamandaré, Taquaritinga do Norte, Terezinha, Terra nova, Timbaúba, Tracunhaém, Trindade, Triunfo, Tupanatinga, Tuparetama, Venturosa, Verdejante, Vertente do Lério, Vertentes, Vicência, Vitória de Santo Antão ,Xexéu.

IX. Subestações atingidas

Não foram interrompidas subestações em decorrência deste evento.

X. Quantidade de interrupções associadas ao evento

Foram abertas 1068 ocorrências e regitrados 1401 eventos de interrupções associadas ao evento climático em redes de distribuição e redes secundárias.

XI. Data e hora do início da primeira interrupção

Início: 24/02/2024 00:51:00

External Use

XII. Data e hora do término da última interrupção

Fim: 09/03/2024 16:47:00

XIII. Média de duração das interrupções

14h55m

XIV. Duração da interrupção mais longa

269h51m

XV. Soma do chi das interrupções associadas ao evento

A soma de CHI de todo o evento é de 1.227.061,97, extrapolando o limite superior de CHI da Neoenergia Pernambuco.

XVI. Registros diversos que evidenciem a classificação das ISE permitindo identificar a causa, a abrangência e os danos causados pelo evento à rede e às áreas atingidas, como imagens fotográficas, boletins meteorológicos e matérias jornalísticas

https://www.apac.pe.gov.br/uploads/FEVEREIRO-2024.pdf

External Use

Secretaria de Recursos Hídricos e Saneamento

ACUMULADO MENSAL DE PRECIPITAÇÃO FEVEREIRO/2024

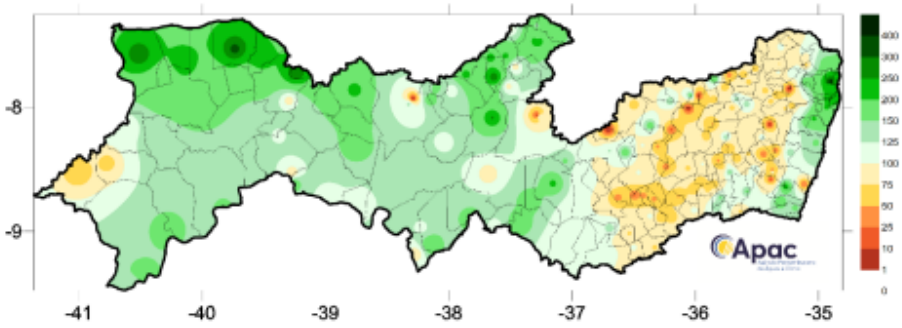

Maior índice de chuva acumulada: 317,0 mm (Exu)

Região Metropolitana do Recife – Período chuvoso: março a julho
Maior índice de chuva acumulada da mesorregião: 478,2 mm (Itapissuma)

Município/Posto	Chuva acumulada do mês de fevereiro (mm)	Média climatológica de fevereiro (mm)	Percentual do acumulado em relação à média
Abreu e Lima	279.2	137.80	203%
Araçoiaba (Granja Cristo Redentor)	191.3	91.00	210%
Cabo (Barragem de Gurjaú)	167.1	112.40	149%
Cabo (Barragem de Suape)	139.7	112.40	124%
Cabo (Pirapama)	125.2	112.40	111%
Camaragibe	199.0	122.90	162%
Goiana (Itapirema - IPA)	162.6	101.10	161%
Igarassu	206.7	122.10	169%
Igarassu (Bar.Catucá)	169.1	122.10	138%
Igarassu (Usina São José)	179.7	122.10	147%
Ipojuca	150.4	116.50	129%
Ipojuca (Suape) - PCD	137.2	116.50	118%
Itamaracá	213.6	126.60	169%
Itapissuma	478.2	120.50	397%
Jaboatão (Cidade da Copa) - PCD	194.6	127.50	153%
Jaboatão dos Guararapes (Bar.Duas Unas)	220.9	127.50	173%
Moreno	188.1	102.60	183%
Olinda (Academia Santa Gertrudes)	176.3	142.30	124%
Paulista	242.6	134.80	180%
Recife (Alto da Brasileira)	212.3	144.20	147%
Recife (Codecipe / Santo Amaro)	167.4	144.20	116%
São Lourenço da Mata (Tapacurá)	100.8	88.80	114%

External Use

Zona da Mata – Período chuvoso: março a julho
Maior índice de chuva acumulada da mesorregião: 232,2 mm (Rio Formoso (Usina Cucaú))

Município/Posto	Chuva acumulada do mês de fevereiro (mm)	Média climatológica de fevereiro (mm)	Percentual do acumulado em relação à média
Água Preta	106.3	56.80	187%
Aliança	84.8	82.00	103%
Amaraji	22.7	76.00	30%
Barreiros	157.0	118.00	133%
Belém de Maria	57.5	60.70	95%
Buenos Aires	103.4	77.00	134%
Camutanga	77.3	77.60	100%
Carpina	92.3	73.30	126%
Catende	121.8	66.10	184%
Chã de Alegria	51.8	84.50	61%
Chã Grande	112.6	59.40	190%
Condado	96.7	90.50	107%
Cortês	125.0	93.90	133%
Escada	140.8	92.70	152%
Ferreiros	73.7	78.20	94%
Glória do Goitá	72.2	72.20	100%
Itambé (IPA)	89.0	78.40	114%
Itaquitinga	67.3	91.50	74%
Jaqueira	156.0	68.70	227%
Joaquim Nabuco	81.5	85.90	95%
Lagoa de Itaenga (Barragem de Carpina)	56.2	64.60	87%
Lagoa do Carro	92.0	70.00	131%
Macaparana	74.6	76.20	98%
Maraial	148.5	66.90	222%
Nazaré da Mata	116.0	82.20	141%
Palmares	158.6	67.00	237%
Paudalho	89.8	91.70	98%
Paudalho (Barragem de Goitá)	75.8	91.70	83%
Primavera	31.0	77.70	40%
Quipapá	105.2	41.80	252%
Ribeirão	121.5	79.50	153%
Rio Formoso (Usina Cucaú)	232.2	123.00	189%
São Benedito do Sul	82.5	53.40	154%
São José da Coroa Grande	140.4	117.50	119%
Sirinhaém	27.4	130.50	21%

External Use

Tamandaré	191.0	93.90	203%
Timbaúba	106.5	78.20	136%
Tracunhaém	76.3	73.50	104%
Vicência	73.3	78.90	93%
Vitória de Santo Antão (IPA)	72.9	64.90	112%
Vitória de Santo Antão - PCD	84.4	64.90	130%
Xexéu (Engenho Bom Mirar)	71.8	96.90	74%

Agreste – Período chuvoso: março a julho
Maior índice de chuva acumulada da mesorregião: 212,7 mm (Buíque)

Município/Posto	Chuva acumulada do mês de fevereiro (mm)	Média climatológica de fevereiro (mm)	Percentual do acumulado em relação à média
Agrestina	103.5	52.90	196%
Águas Belas	109.8	47.60	231%
Alagoinha	87.0	53.10	164%
Altinho	72.5	44.70	162%
Angelim	60.5	44.70	135%
Barra de Guabiraba	53.0	68.80	77%
Belo Jardim	83.0	59.50	139%
Belo Jardim (Açude Bituri)	105.7	59.50	178%
Bezerros	141.1	54.10	261%
Bom Conselho (IPA)	105.0	36.30	289%
Bom Jardim	68.1	81.80	83%
Bonito	109.5	62.50	175%
Bonito (Fazenda Vila Bela)	55.1	62.50	88%
Bonito (Mata da Chuva)	154.3	62.50	247%
Brejão (IPA)	71.7	87.40	82%
Brejo da Madre de Deus	171.7	63.80	269%
Brejo da Madre de Deus (Fazenda Nova)	18.9	63.80	30%
Buíque	212.7	76.40	278%
Cachoeirinha	34.0	31.00	110%
Caetés	69.5	63.60	109%
Calçados	42.0	43.70	96%
Camocim de São Felix	47.2	59.20	80%
Canhotinho	63.9	39.80	161%
Capoeiras	26.7	62.60	43%
Caruaru	88.3	54.80	161%
Caruaru (IPA)	64.4	54.80	118%
Casinhas	35.0	55.50	63%
Correntes	72.0	44.20	163%
Cumaru	66.4	41.30	161%

External Use

Cupira	58.5	51.30	114%
Cupira - PCD	72.4	51.30	141%
Feira Nova	71.2	52.80	135%
Frei Miguelinho (IPA)	67.3	41.60	162%
Garanhuns	79.4	57.90	137%
Gravatá	84.8	53.00	160%
Iati	111.3	56.90	196%
Ibirajuba	88.0	36.10	244%
Itaiba	196.6	57.70	341%
Jatauba	64.5	58.60	110%
João Alfredo	93.0	67.20	138%
Jucati	21.3	52.00	41%
Jupi	42.1	47.90	88%
Jurema	47.9	38.40	125%
Lagoa do Ouro	102.7	61.70	166%
Lagoa dos Gatos	58.8	56.60	104%
Lajedo	69.8	41.10	170%
Limoeiro	67.7	64.10	106%
Machados	66.5	77.30	86%
Orobó	67.8	73.80	92%
Palmeirina	97.3	49.80	195%
Panelas	61.9	47.00	132%
Paranatama	103.5	69.60	149%
Passira	144.3	45.10	320%
Pedra (São Pedro do Cordeiro)	102.0	73.30	139%
Pesqueira	126.6	70.50	180%
Poção	176.6	66.20	266%
Riacho das Almas	48.6	37.30	130%
Sairé	70.8	60.80	116%
Salgadinho	137.0	45.70	300%
Saloá	150.0	67.00	224%
Sanharó	179.9	55.00	327%
Santa Cruz do Capibaribe	139.9	41.50	337%
Santa Maria do Cambuca	105.4	43.40	243%
São Bento do Una (IPA)	101.7	54.40	187%
São Bento do Una - PCD	101.4	54.40	186%
São Caetano	80.0	51.20	156%
São João	108.9	49.70	219%
São Joaquim do Monte	41.6	60.00	69%
São Vicente Férrer	98.7	75.80	130%
Surubim	55.7	38.20	146%
Tacaimbó	44.7	53.80	83%

Taquaritinga do Norte	165.0	45.30	364%
Terezinha	93.4	67.00	139%
Toritama	99.0	48.40	201%
Tupanatinga	187.6	68.40	274%
Venturosa	112.9	72.60	156%
Vertente do Lério	198.0	45.30	437%
Vertentes (IPA)	50.0	45.20	111%

Sertão – Período chuvoso: janeiro a abril
Maior índice de chuva acumulada da mesorregião: 317,0 mm (Exu)

Município/Posto	Chuva acumulada do mês de fevereiro (mm)	Média climatológica de fevereiro (mm)	Percentual do acumulado em relação à média
Afogados da Ingazeira	283.0	103.10	274%
Afrânio	51.5	76.30	67%
Araripina	286.1	147.80	194%
Arcoverde (INMET)	153.7	70.80	217%
Belém de São Francisco (CHESF)	109.9	83.80	131%
Belém de São Francisco (Ibó - CHESF)	169.7	83.80	203%
Belém de São Francisco (IPA)	110.0	83.80	131%
Betânia	117.2	74.50	157%
Bodocó	155.0	116.50	133%
Brejinho	146.0	100.20	146%
Cabrobó	81.0	87.30	93%
Calumbi	175.1	131.00	134%
Carnaíba	159.2	110.10	145%
Carnaubeira da Penha	184.5	94.50	195%
Cedro	300.0	113.60	264%
Custódia	253.0	88.20	287%
Dormentes	65.0	78.10	83%
Exu (IPA)	317.0	116.10	273%
Flores	101.1	114.50	88%
Floresta (CHESF)	136.2	87.30	156%
Floresta (IPA)	140.2	87.30	161%
Granito	159.0	103.10	154%
Ibimirim (IPA)	74.9	75.40	99%
Iguaraci	91.5	91.90	100%
Inajá (CHESF)	180.8	51.50	351%
Ingazeira	86.0	92.00	93%
Ipubi	239.5	130.80	183%
Itacuruba	105.3	82.30	128%
Itapetim	198.0	105.10	188%

Jatobá	82.5	69.30	119%
Lagoa Grande (IPA)	163.2	79.20	206%
Manari	112.2	53.40	210%
Mirandiba	164.0	102.40	160%
Moreilândia	249.5	86.80	287%
Orocó	124.8	80.60	155%
Ouricuri	151.8	104.80	145%
Parnamirim	129.1	102.50	126%
Petrolândia	120.0	70.20	171%
Petrolina	110.2	79.30	139%
Petrolina (INMET)	194.7	79.30	246%
Quixaba	216.3	119.70	181%
Salgueiro	133.3	105.00	127%
Salgueiro - PCD	134.0	105.00	128%
Santa Cruz da Baixa Verde	138.0	161.60	85%
Santa Cruz da Venerada	141.0	88.10	160%
Santa Filomena	105.0	82.40	127%
Santa Maria da Boa Vista	153.2	72.40	212%
Santa Maria da Boa Vista (CHESF)	152.5	72.40	211%
Santa Terezinha	94.5	104.00	91%
São José do Belmonte	220.0	114.70	192%
São José do Egito (Faz. Muquén)	183.0	83.60	219%
São José do Egito (IPA)	248.5	83.60	297%
Serra Talhada	102.7	109.50	94%
Serra Talhada (Açude Cachoeira)	135.0	109.50	123%
Serrita	87.0	110.30	79%
Sertânia	108.0	67.80	159%
Solidão	210.5	109.30	193%
Tabira	210.0	99.90	210%
Tacaratu (Sítio Gameleira)	190.7	69.80	273%
Terra Nova	118.0	95.60	123%
Trindade	180.5	116.90	154%
Triunfo	163.9	170.90	96%
Tuparetama	156.1	84.70	184%
Tuparetama (Fazenda Riacho)	141.2	84.70	167%
Verdejante	183.0	110.30	166%

External Use

https://www.diariodepernambuco.com.br/noticia/vidaurbana/2024/02/apac-emite-alerta-de-atencao-alagamentos-sao-registrados-no-recife.html

METEOROLOGIA

Apac emite alerta de atenção; alagamentos são registrados no Recife

A CTTU também registrou pontos de alagamentos e pede atenção dos condutores aos pontos de alagamentos

Por: Aimé Kyrillos

Publicado em: 27/02/2024 13:51 | Atualizado em: 27/02/2024 14:26

External Use

A Agência Pernambucana de Águas e Clima (Apac) elevou o nível do alerta de chuva para a Região Metropolitana do Recife (RMR) e Zona da Mata.

O aviso meteorológico é de cor laranja, indicando estado de atenção, que representa com risco moderado a alto e com potencial severo.

"O sistema meteorológico está com deslocamento de norte para sul e em alguns pontos os volumes de chuva foram muito fortes na parte norte da região Metropolitana de Recife. O evento mostra persistência até o período da manhã de quarta-feira (28/02). Por isso, o nível do aviso foi elevado e expandido até a Mata Sul", explicou a Apac.

O Túnel Felipe Camarão, no bairro do Jordão, foi interditado por conta de alagamento. Agentes da CTTU encontram-se no local orientando e organizando o trânsito.

Prefeitura do Recife

O Recife entrou em estágio de mobilização nesta terça-feira (27/02), às 13h06.

Devido às chuvas registradas e previsão para as próximas horas, a prefeitura do Recife informa que as equipes estão de prontidão.

No momento não há impacto significativo na rotina da cidade, e a prefeitura seguirá monitorando toda região.

External Use

https://www.diariodepernambuco.com.br/noticia/vidaurbana/2024/02/apac-emite-alerta-de-atencao-alagamentos-sao-registrados-no-recife.html

Chuva em Pernambuco: saiba em quais lugares mais choveu nas últimas 24 horas

Os pernambucanos foram surpreendidos com as fortes chuvas que atingiram a Zona da Mata e o Grande Recife

Por: Adelmo Lucena

Publicado em: 27/02/2024 16:00 | Atualizado em: 27/02/2024 16:01

O Inmet emitiu alerta amarelo para o Grande Recife e para a Zona da Mata (Foto: Rômulo Chico/DP)

As chuvas na Região Metropolitana do Recife e na Zona da Mata estão causando transtornos para os moradores destas regiões nesta terça-feira (27). Por contas das fortes chuvas, a Agência Pernambucana de Águas e Clima (Apac) elevou o nível do alerta para estas localidades.

De acordo com a Apac**, 185,50 mm de chuva** caíram nas últimas 24h em Itamaracá, na Região Metropolitana, fazendo com que este fosse o município mais atingido pelo temporal. A lista das cidades que afetadas pelo temporal segue com Itapissuma (164,46 mm), Amaraji (113,50 mm), Na Zona da Mata, e Igarassu (98,54 mm), no Grande Recife.

Confira onde mais choveu em Pernambuco nas últimas 24 horas:

1. Ilha de Itamaracá - 185,50 mm
2. Itapissuma - 164,46 mm
3. Amaraji - 113,50 mm
4. Igarassu - 98,54 mm
5. Abreu e Lima – 81,29 mm
6. Japaranduba – 79,49 mm
7. Jaboatão dos Guararapes (Centro) – 62,51 mm
8. Paulista (Vila Torres Galvão) – 62,51 mm
9. Jaboatão dos Guararapes (Cavaleiro) – 51,73 mm
10. Goiana (Ponta de Pedra) – 47,53 mm

External Use

https://g1.globo.com/pe/pernambuco/noticia/2024/02/27/onibus-atolado-queda-de-arvore-e-alagamentos-chuva-forte-causa-transtornos-no-grande-recife-video.ghtml

g1 PERNAMBUCO

Ônibus atolado, queda de árvore, ventania, túnel fechado e alagamentos: chuva forte causa transtornos no Grande Recife; VÍDEO

Apac emitiu alerta, nesta terça-feira (27), com 'estado de atenção' válido até as 10h da quarta (28).

Por g1 PE
27/02/2024 15h51 · Atualizado há um mês



A chuva que atinge o Grande **Recife** nesta terça-feira (27) causou diversos transtornos na Região Metropolitana. Imagens enviadas ao WhatsApp da **TV Globo** mostram ruas alagadas em diversos locais, incluindo bairros da Zona Norte da capital pernambucana e municípios como **Paulista**, **Abreu e Lima** e **Jaboatão dos Guararapes** **(veja vídeo acima)**. A cidade que concentrou o maior volume de chuva foi **Itapissuma**, onde telhas de uma quadra "voaram" com a ventania *(saiba mais abaixo)*.

Ainda de manhã, a Agência Pernambucana de Águas e Clima (Apac) **emitiu um aviso de precipitações com intensidade moderada a forte** para o Grande Recife e para a Zona da Mata do estado. Já a prefeitura do Recife pediu que a população que mora em áreas de risco busque abrigos seguros *(confira abaixo os telefones da Defesa Civil dos municípios da Região Metropolitana).*

✅ **Clique aqui para seguir o canal do g1 PE no WhatsApp.**

Entre as vias com pontos de alagamento, estão a Avenida Sul, no bairro do Cabanga, no Centro da cidade; e a Avenida Norte, na Encruzilhada, na Zona Norte. Em Casa Amarela, uma árvore caiu no muro de uma casa localizada na Rua da Harmonia, atingindo uma banca de revistas.

Outras vias afetadas foram a Rua Teles Júnior, no bairro do Espinheiro, e a Praça Oswaldo Cruz, em frente ao Teatro Valdemar de Oliveira, na Boa Vista. Na Zona Norte, a Avenida Nova Descoberta, no bairro de mesmo nome, também ficou inundada.

External Use

Raio atinge pátio de eventos em Itapissuma

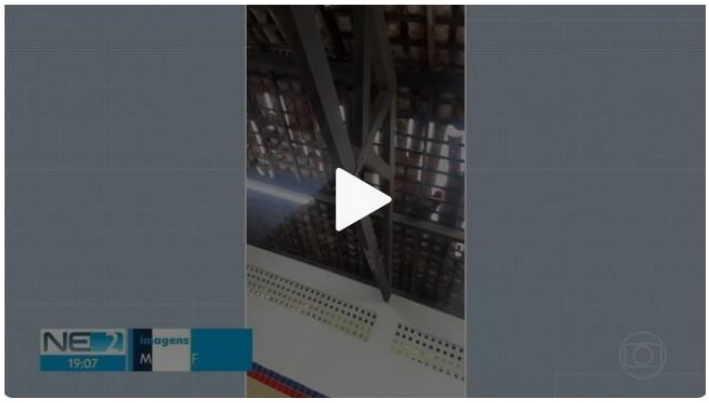

Telhas de escola desabam e raio atinge quadra em dia de chuva em Itapissuma

Uma das cidades mais atingidas foi Itapissuma, no Grande Recife, onde, em seis horas, choveu mais do que o esperado para todo o mês de fevereiro, de acordo com a Apac. No Centro da cidade, um raio atingiu a quadra do Pátio de Eventos Dona Irene, fazendo as telhas do espaço "voarem" **(veja vídeo acima)**.

A poucos metros do local, a Escola Professora Eurídice Cadaval Gomes suspendeu as aulas por conta dos estragos causados pela chuva. Parte do telhado da unidade foi derrubada, e a água entrou em pelo menos uma das salas de aula, molhando mesas, cadeiras e móveis.

Chuva alagou Avenida Nova Descoberta, na Zona Norte do Recife, nesta terça-feira (27) — Foto: Reprodução/WhatsApp

External Use

https://g1.globo.com/pe/caruaru-regiao/noticia/2024/02/29/cidades-do-agreste-e-sertao-registraram-maior-indice-de-chuvas-das-ultimas-24h-veja-a-lista.ghtml

g1 CARUARU E REGIÃO BUSCAR

Cidades do Agreste e Sertão registraram maior índice de chuvas das últimas 24h; veja a lista

Municípios aparecem no monitoramento de chuvas da Agência Pernambucana de Águas e Clima (Apac).

Por g1 Caruaru
29/02/2024 09h49 · Atualizado há um mês

Chuva provocou alagamentos em Quipapá — Foto: Reprodução/Redes sociais

Desde a última quarta-feira (28), cidades do Agreste e Sertão de Pernambuco têm registrado o maior índice de chuvas do estado. De acordo com a Agência Pernambucana de Águas e Clima (Apac), o município com maior registro de precipitação foi **Custódia**, no Sertão.

Até a manhã desta quinta-feira (29), as 10 cidades com maior incidência de chuvas nas últimas 24h, de acordo com o monitoramento, foram:

1. Custódia - 102,16 mm
2. **Passira** - 76,55 mm
3. **Taquaritinga do Norte** - 74,29 mm
4. **Vertente do Lério** - 73,67 mm
5. **Santa Maria do Cambucá** - 70,13 mm
6. **Araçoiaba** - 68,53 mm
7. **Bezerros** - 67,70 mm
8. **Quipapá** - 62,55 mm
9. **Sanharó** - 55,80 mm
10. **Floresta** - 49,40 mm

External Use

https://www.assisramalho.com.br/2024/02/cidades-do-agreste-e-sertao-registraram.html

QUINTA-FEIRA, FEVEREIRO 29, 2024

Cidades do Agreste e Sertão registraram maior índice de chuvas das últimas 24h; veja a lista que inclui as cidades de Custódia e Floresta

Chuva provocou alagamentos em Quipapá — Foto: Reprodução/Redes sociais

Desde a última quarta-feira (28), cidades do Agreste e Sertão de Pernambuco têm registrado o maior índice de chuvas do estado. De acordo com a Agência Pernambucana de Águas e Clima (Apac), O município com maior registro de precipitação foi Custódia, no Sertão.

External Use

https://blogdoelvis.com.br/floresta-registrou-561mm-de-chuva-em-menos-de-24h-nesta-quarta/

External Use

Floresta registrou 56,1mm de chuva em menos de 24h nesta quarta

Elvis Lima Última Atualização 29/02/2024

A cidade de Floresta, no Sertão de Pernambuco, registrou uma chuva de 56,1mm nas últimas 24h de acordo com dados da Agência Pernambucana de Águas e Clima (APAC). Se por um lado agricultores comemoram as chuvas, outros moradores registraram diversas reclamações de alagamento, boeiros entupidos, entre outros problemas.

Durante o mês de fevereiro deste ano, o acumulado foi de 140,2mm. A previsão é de mais chuva para os próximos dias no município...

External Use

Anexo I – Laudo de evento meteorológico (CLIMATEMPO)

External Use

Climatempo Energia

LAUDO METEOROLÓGICO DE EVENTO CLIMÁTICO
24 de fevereiro a 05 de março de 2024

Produzido por:

CLIMATEMPO

Cliente:

Neoenergia - Pernambuco

Março, 2024

Sumário

1 Análise de Evento Meteorológico **2**

1.1 Região de Estudo 2

1.2 Descrição do Evento 2

1.3 Abrangência do Evento 3

1.3.1 Satélite 3

1.3.2 Chuva 9

1.3.3 Descargas Atmosféricas 23

1.3.4 Rajadas de Vento 29

2 Notícias **37**

3 Classificação COBRADE **38**

3.1 Resumo do Evento 38

4 Referências **40**

5 Anexos **41**

1 Análise de Evento Meteorológico

1.1 Região de Estudo

Na figura a seguir é apresentada a área de concessão da Neoenergia - Pernambuco, dividida em regionais, a serem analisadas neste relatório.

Figura 1: Regionais do estado do Pernambuco atendidas pela Neoenergia - Pernambuco.

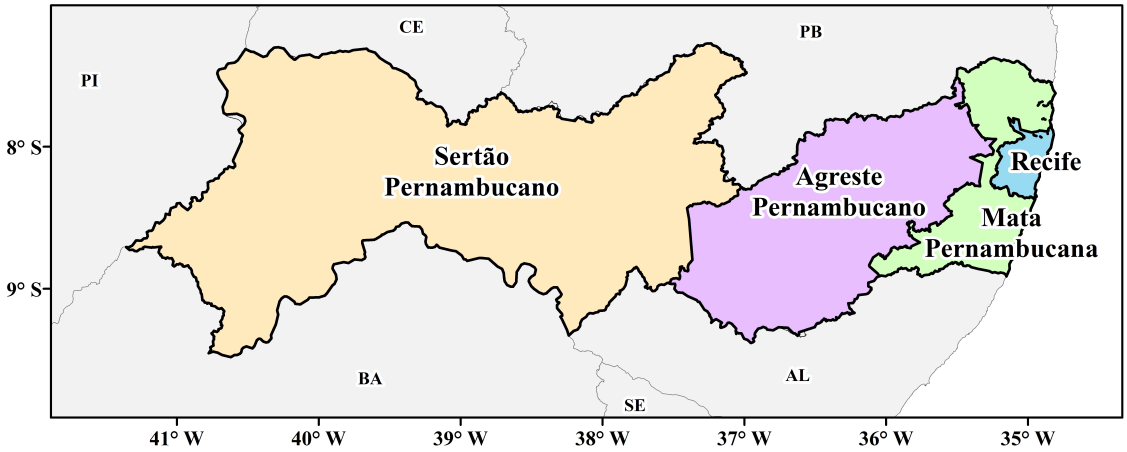

1.2 Descrição do Evento

Durante o período de 24 de fevereiro a 05 de março de 2024, houve a atuação de um Vórtice Ciclônico de Altos Níveis (VCAN) combinado com a convergência de calor e umidade em superfície sobre o estado de Pernambuco. Esses fatores foram responsáveis por provocar chuvas intensas, fortes rajadas de vento e alta incidência de raios sobre a área de concessão da Neoenergia - Pernambuco.

1.3 Abrangência do Evento

1.3.1 Satélite

A fim de identificar núcleos de chuva atuantes na atmosfera e visualizar o desenvolvimento e posição de sistemas meteorológicos são utilizadas imagens de satélite. A partir dessas análises, é possível inferir a abrangência do evento e também determinar o horário de início e fim do evento.

As Figuras 2 a 12 apresentam as imagens do satélite GOES 16 (Canal 13) a cada 3 horas para cada dia do evento, durante o período de 24 de fevereiro a 05 de março de 2024. Os tons mais quentes (amarelo, vermelho e rosa) indicam a presença de nuvens de grande desenvolvimento vertical, geralmente associadas à ocorrência de tempo severo.

Na Região Nordeste é comum a ocorrência de nuvens baixas, com topos quentes. Isso acontece pois a atmosfera na região tropical apresenta uma temperatura mais alta e uma extensão vertical maior. Por isso, nessa região, mesmo a ocorrência de nebulosidade baixa tem potencial para provocar grandes volumes de chuva.

Na madrugada do dia 24 de fevereiro (Figura 2), nuvens profundas atuaram no oeste do estado com potencial para causar chuvas moderadas a fortes, raios e rajadas de vento. Ao longo da manhã, houve predomínio de céu claro no estado. A partir da tarde, nuvens rasas e médias se desenvolveram e atuaram de forma abrangente em todo o estado de Pernambuco. Essa nebulosidade está associada a chuvas de moderada a forte intensidade acompanhada de rajadas de vento e raios.

Na madrugada do dia 25 de fevereiro (Figura 3), nuvens médias com potencial para causar chuvas acompanhada de raios, continuaram atuando no centro e oeste do estado de Pernambuco. Ao longo da manhã, nuvens rasas se concentraram no oeste do estado com potencial para causar chuvas fracas. A partir da tarde, nuvens profundas se desenvolveram no centro e leste do estado. Essa nebulosidade está associada a chuvas de moderada a forte intensidade acompanhada de raios e rajadas de vento.

Ao longo do dia 26 de fevereiro (Figura 4), houve predomínio de nuvens rasas e médias no estado de Pernambuco. Essa nebulosidade está associada a chuvas e pode gerar acumulados significativos ao longo do dia.

Na madrugada do dia 27 de fevereiro (Figura 5) houve predomínio de céu claro no estado. Ao longo da manhã, a nebulosidade aumentou. Nuvens médias atuaram no oeste e no litoral do estado com potencial para causar chuvas de até moderada intensidade acompanhada de raios e rajadas de vento. A partir da tarde, nuvens profundas com potencial para causar chuvas fortes e gerar grande quantidade de raios e fortes rajadas de vento atuaram no estado, principalmente nas áreas mais ao leste. Ao longo da noite, nuvens de chuva se espalharam no estado com potencial para causar chuva acompanhada de raios. Nuvens com potencial para chuva mais forte se concentraram no oeste do estado.

Na madrugada do dia 28 de fevereiro (Figura 6), nuvens profundas continuaram atuando no oeste

do estado, com potencial para chuvas de até forte intensidade acompanhada de raios. Ao longo da manhã, o predomínio foi de nuvens rasas e médias, com potencial para gerar acumulados expressivos de chuva. A partir da tarde, núcleos convectivos começaram a se desenvolver no estado, associados à chuvas intensas, grande quantidade de raios e fortes rajadas de vento. À noite, nuvens profundas com alto potencial para causar tempo severo continuaram atuando no estado.

Ainda na madrugada do dia 29 de fevereiro (Figura 7), nuvens de tempestade continuaram atuando no estado de Pernambuco. Ao longo da manhã, essas nuvens se dissiparam dando lugar a nuvens rasas e médias com potencial para causar chuvas fracas a moderadas. A partir da tarde, novos núcleos convectivos se formaram e impactaram todo o estado. Esses núcleos estão associados à tempo severo, com chuvas intensas, fortes rajadas de vento e grande quantidade de raios.

Ao longo da madrugada e manhã do dia 01 de março (Figura 8), nuvens de tempestade continuaram atuando no estado. Essa nebulosidade está associada a chuvas intensas, fortes rajadas de vento e alta incidência de raios. Ao longo da manhã, as nuvens de tempestade se dissiparam dando lugar à nuvens rasas e médias associadas à chuvas de até moderada intensidade. A partir da tarde, a nuvens profundas voltam a atuar no oeste do estado. Essa nebulosidade está associada a chuvas fortes, rajadas de vento e raios. À noite, as nuvens profundas se concentraram no leste do estado.

Ao longo dos dias 02 de março e 03 de março (Figuras 9-10), nuvens de tempestade com potencial para tempo severo atuaram sobre o estado de Pernambuco. Essa nebulosidade está associada à chuvas intensas, fortes rajadas de vento e grande quantidade de raios.

Na madrugada e manhã do dia 04 de março (Figura 11), nuvens de tempestade continuaram concentradas no oeste do estado de Pernambuco. Essa nebulosidade está associada a chuvas de intensidade moderada a forte, rajadas de vento e raios. À partir da, nuvens de chuva continuaram atuando no oeste do estado, associadas a chuva de até forte intensidade acompanhada de rajadas de vento e raios.

Entre a madrugada e manhã do dia 05 de março (Figura 12), nuvens de chuva continuaram atuando no oeste do estado de Pernambuco. Essa nebulosidade tem potencial para causar chuvas moderadas a fortes e está associada a rajadas de vento e raios. Ao longo da tarde e noite, nuvens de tempestade atuaram de forma generalizada no estado.

Figura 2: Imagens realçadas do satélite GOES-16 das 00 BRT até 21 BRT (a cada 3 horas) para o dia 24 de fevereiro.

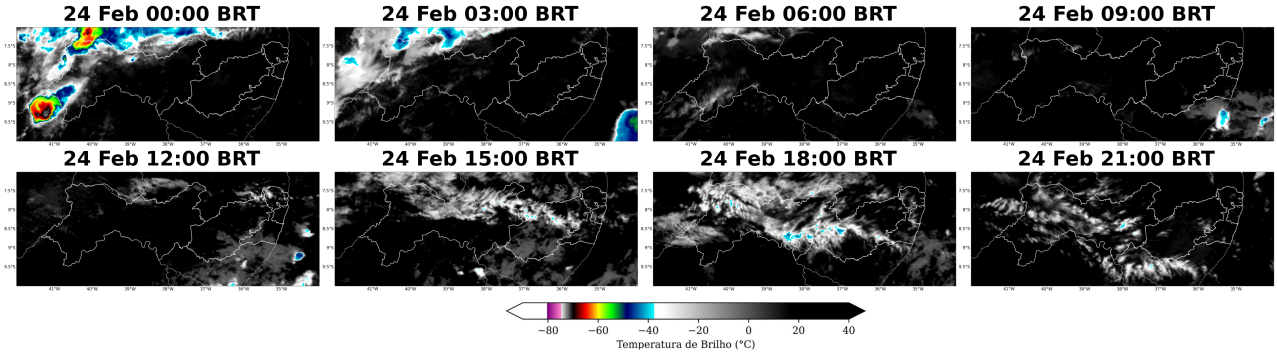

Figura 3: Imagens realçadas do satélite GOES-16 das 00 BRT até 21 BRT (a cada 3 horas) para o dia 25 de fevereiro.

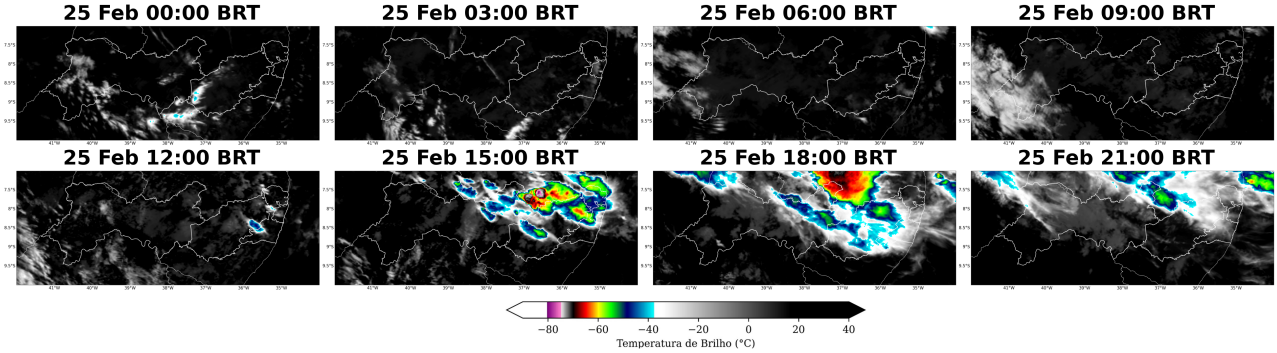

Figura 4: Imagens realçadas do satélite GOES-16 das 00 BRT até 21 BRT (a cada 3 horas) para o dia 26 de fevereiro.



Figura 5: Imagens realçadas do satélite GOES-16 das 00 BRT até 21 BRT (a cada 3 horas) para o dia 27 de fevereiro.



Figura 6: Imagens realçadas do satélite GOES-16 das 00 BRT até 21 BRT (a cada 3 horas) para o dia 28 de fevereiro.

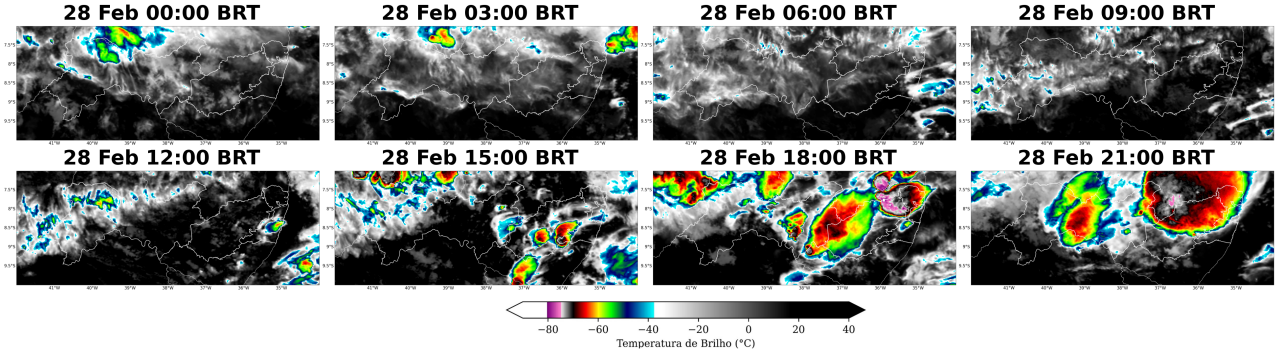

Figura 7: Imagens realçadas do satélite GOES-16 das 00 BRT até 21 BRT (a cada 3 horas) para o dia 29 de fevereiro.

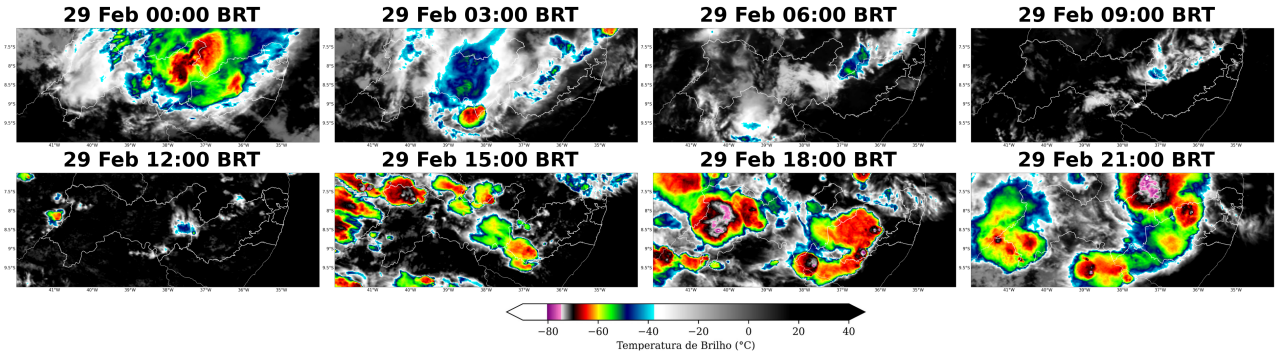

Figura 8: Imagens realçadas do satélite GOES-16 das 00 BRT até 21 BRT (a cada 3 horas) para o dia 01 de março.

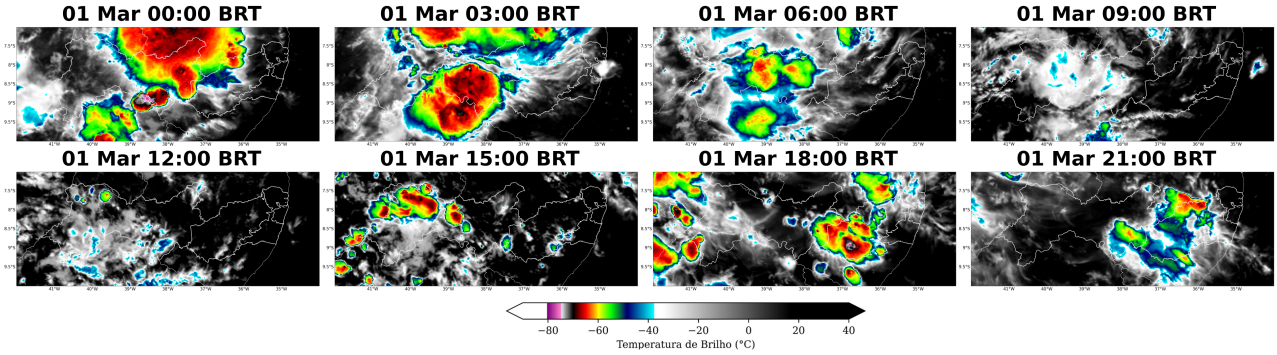

Figura 9: Imagens realçadas do satélite GOES-16 das 00 BRT até 21 BRT (a cada 3 horas) para o dia 02 de março.

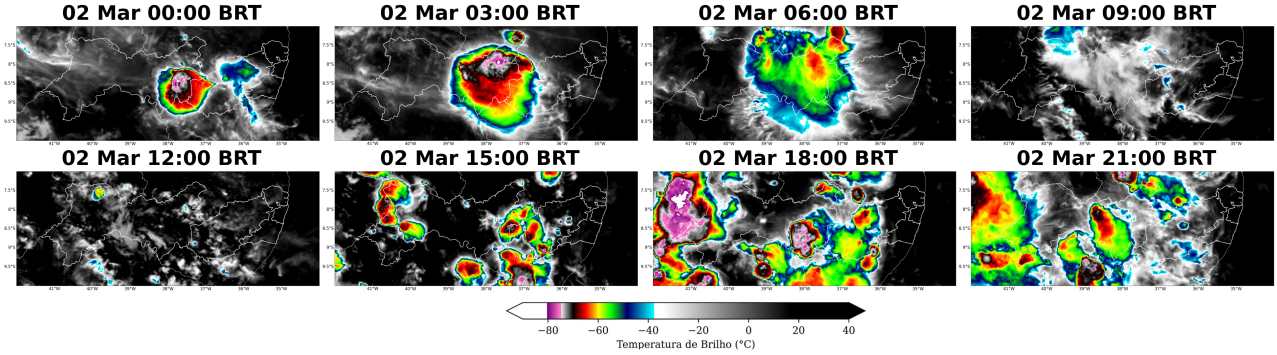

Figura 10: Imagens realçadas do satélite GOES-16 das 00 BRT até 21 BRT (a cada 3 horas) para o dia 03 de março.

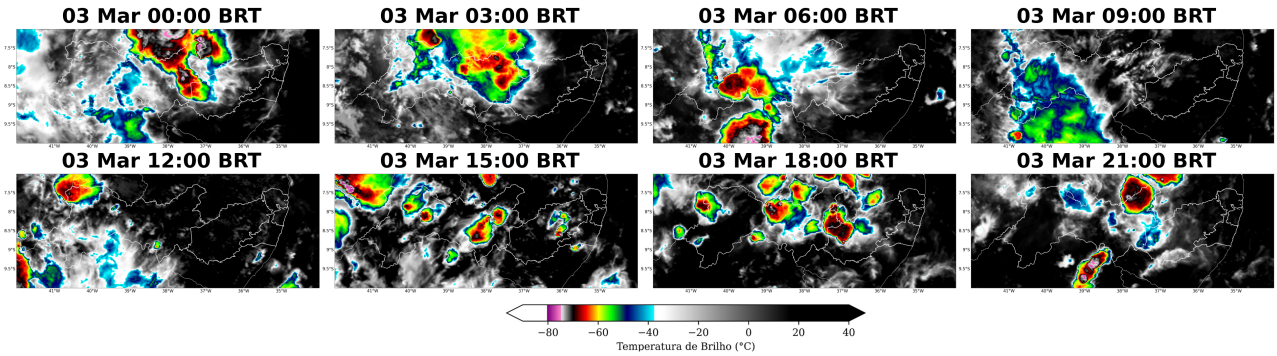

Figura 11: Imagens realçadas do satélite GOES-16 das 00 BRT até 21 BRT (a cada 3 horas) para o dia 04 de março.

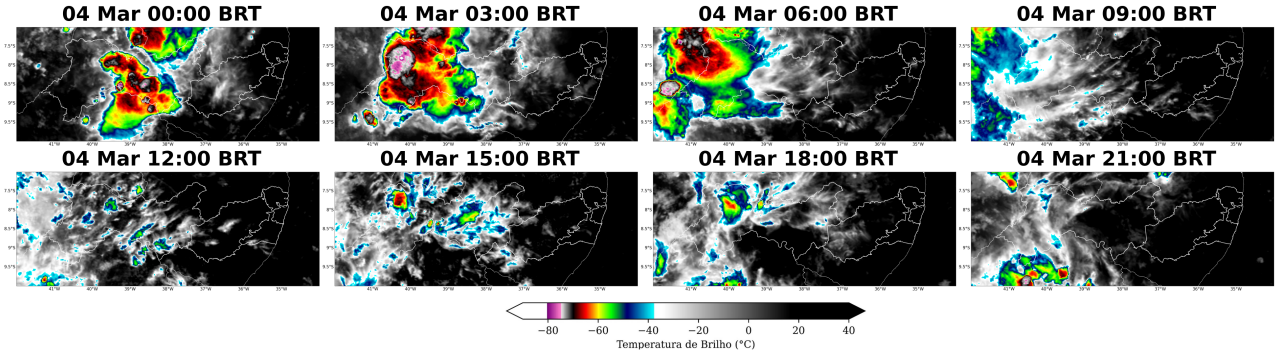

Figura 12: Imagens realçadas do satélite GOES-16 das 00 BRT até 21 BRT (a cada 3 horas) para o dia 05 de março.

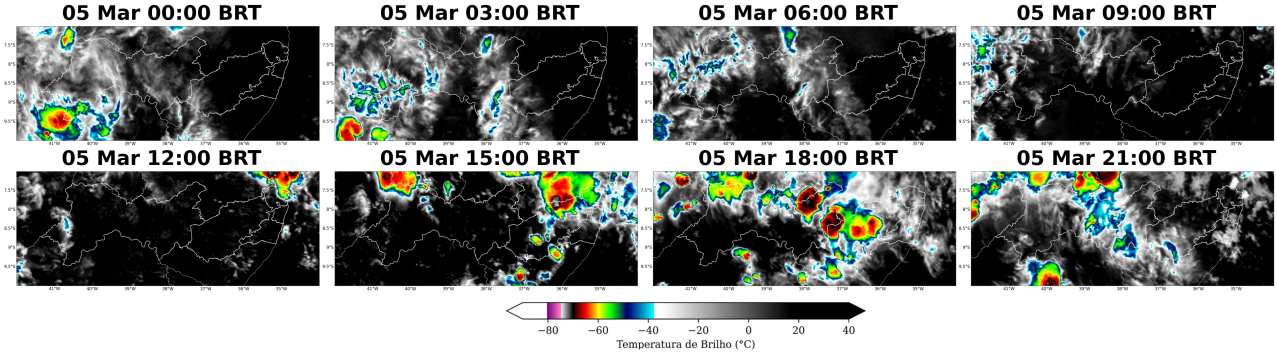

1.3.2 Chuva

Para facilitar a compreensão espacial dos volumes de chuva registrados em Pernambuco, as figuras à seguir mostram os acumulados diários de chuva (Figuras 13-23) registrada pelas estações meteorológicas do INMET e do CEMADEN. Os tons mais frios (verde, azul e roxo) indicam chuvas mais intensas. A classificação da intensidade da chuva acumulada diária é apresentada na referência [4].

As estações meteorológicas realizam medições pontuais, porém, esses valores são representativos de toda a área em seu entorno. Além disso, essa análise pode ser combinada com as imagens de satélite a fim de se obter uma maior confiabilidade da ocorrência de chuva na região.

No dia 24 de fevereiro (Figura 13) houve registro de chuva moderada na regional Sertão Pernambucano. Nas demais áreas, a chuva variou entre chuvisco e chuva fraca, exceto em Recife onde não houve registro de chuva.

Durante o dia 25 de fevereiro (Figura 14), as chuvas se espalharam no estado. Houve registro de chuva moderada em todas as regionais.

No dia 26 de fevereiro (Figura 15) houve registro de chuva extrema na regional Mata Pernambucana. Nas regionais Recife e Agreste Pernambucano os registros variaram entre chuvisco e chuva fraca. No Sertão Pernambucano, Não houve registro de chuva.

Ao longo do dia 27 de fevereiro (Figura 16), as chuvas se intensificaram no estado de Pernambuco. Houve registro de chuva extrema nas regionais Recife, Sertão e Mata Pernambucana. Na regional Agreste Pernambucano os registros variaram entre chuvisco e chuva fraca.

No dia 28 de fevereiro (Figura 17), houve registro de chuva extrema em todas as regionais.

No dia 29 de fevereiro (Figura 18), chuva extrema foi registrada nas regionais Sertão e Agreste Pernambucano. Em Recife e Mata Pernambucana, os registros variaram entre chuvisco e chuva fraca.

Ao longo do dia 01 de março (Figura 19) houve registro de chuva extrema na regional Sertão Pernambucano. Choveu forte nas regionais Agreste e Mata Pernambucana. Em Recife, os registros foram de chuva fraca.

No dia 02 de março (Figura 20) foi registrada chuva extrema na regional Sertão Pernambucano. Choveu com forte intensidade na regional Agreste Pernambucano. Nas demais regionais, não houve registro de chuva.

Ao longo do dia 03 de março (Figura 21) houve, novamente, registro de chuva extrema na regional Sertão Pernambucano. Choveu forte em Agreste Pernambucano. Houve registro de chuva moderada na regional Mata Pernambucana. Em Recife, os registros foram de chuvisco.

No dia 04 de março (Figura 22), chuva extrema foi registrada na regional Sertão Pernambucano. Choveu com moderada intensidade nas regionais Mata Pernambucana e Recife. A chuva chegou a fraca intensidade

no Agreste Pernambucano.

No dia 05 de março (Figura 23), choveu com forte intensidade nas regionais Sertão e Agreste Pernambucano. Houve registro de chuva moderada na regional Mata Pernambucana. Em Recife, os registros foram de chuva fraca.

Os maiores acumulados de chuva de todo o período do evento (Figura 24) ficaram concentrados sobre as regionais Sertão e Mata Pernambucana, onde os acumulados ultrapassaram 300 mm. A persistência e intensidade da chuva evidenciam a ocorrência de um evento severo e aumentam o potencial para transtornos no estado de Pernambuco.

Figura 13: Acumulado diário de precipitação sobre o estado de Pernambuco para o dia 24 de fevereiro, baseado nas estações meteorológicas do INMET e CEMADEN.

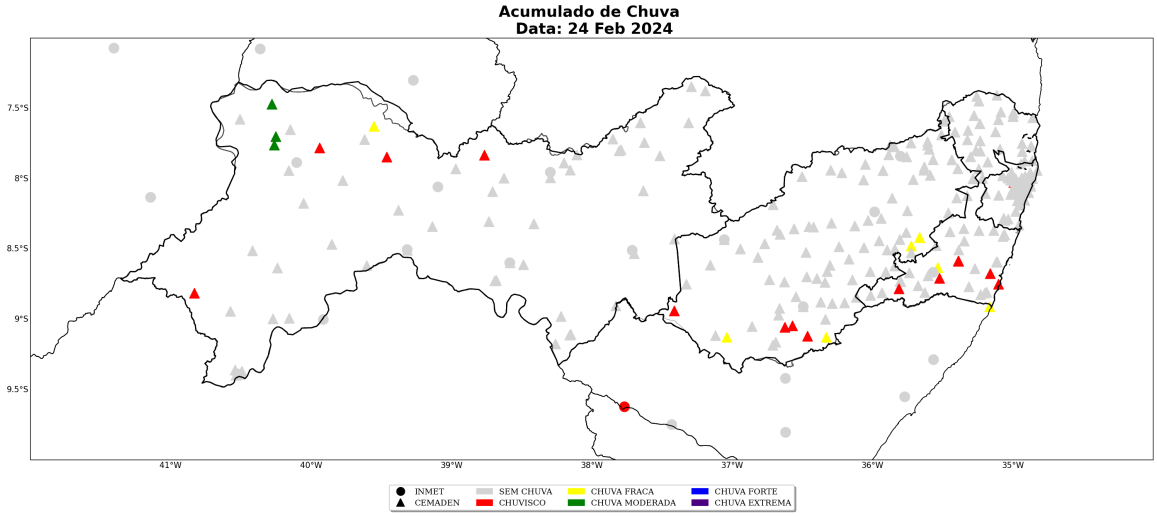

Figura 14: Acumulado diário de precipitação sobre o estado de Pernambuco para o dia 25 de fevereiro, baseado nas estações meteorológicas do INMET e CEMADEN.

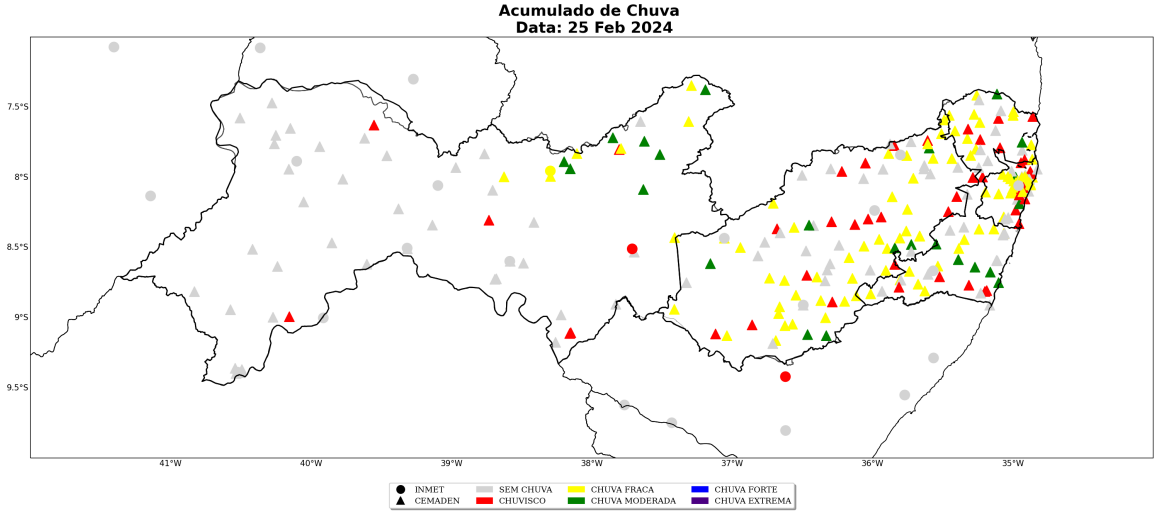

Figura 15: Acumulado diário de precipitação sobre o estado de Pernambuco para o dia 26 de fevereiro, baseado nas estações meteorológicas do INMET e CEMADEN.

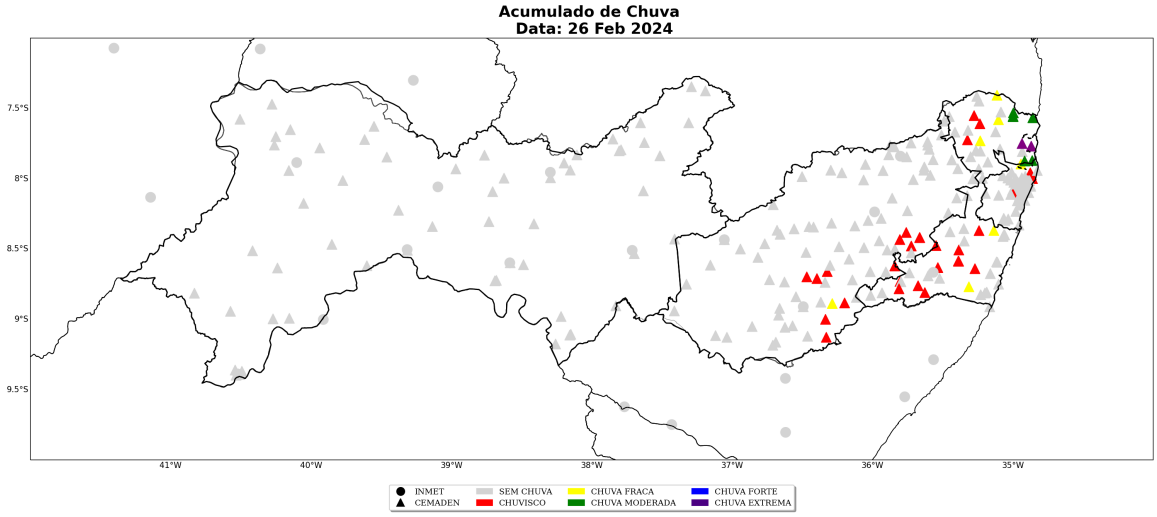

Figura 16: Acumulado diário de precipitação sobre o estado de Pernambuco para o dia 27 de fevereiro, baseado nas estações meteorológicas do INMET e CEMADEN.

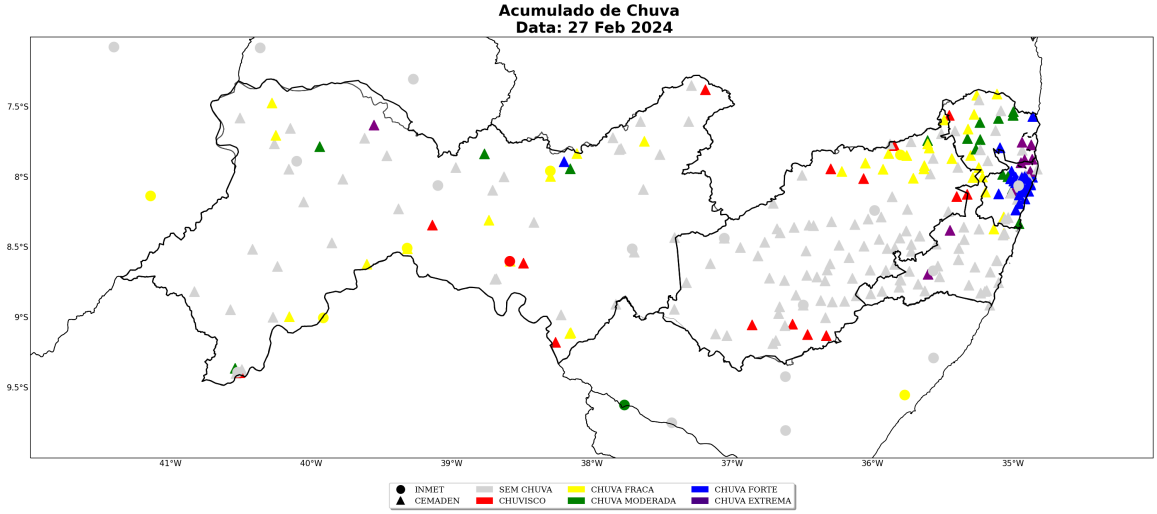

Figura 17: Acumulado diário de precipitação sobre o estado de Pernambuco para o dia 28 de fevereiro, baseado nas estações meteorológicas do INMET e CEMADEN.

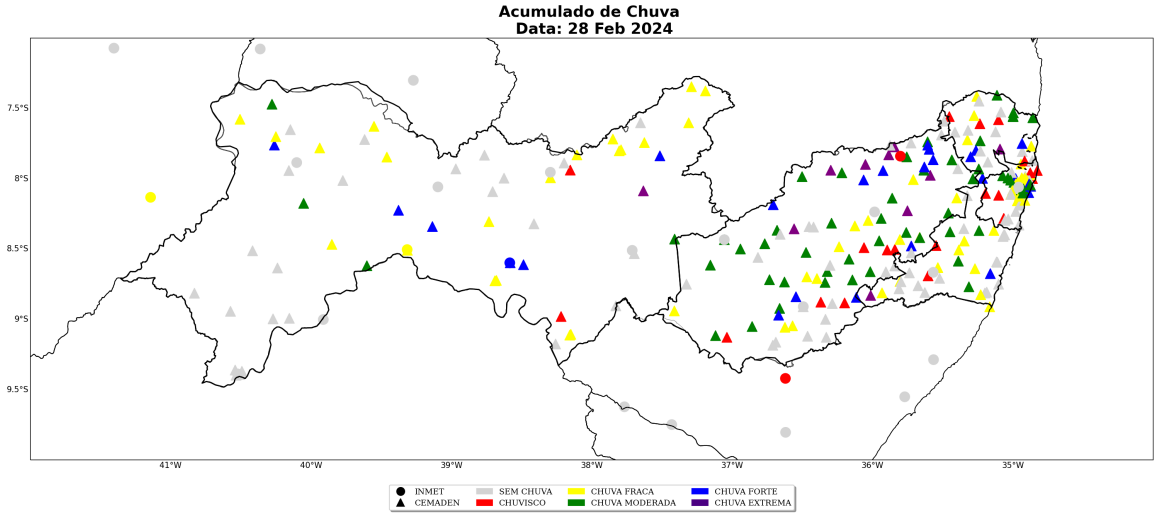

Figura 18: Acumulado diário de precipitação sobre o estado de Pernambuco para o dia 29 de fevereiro, baseado nas estações meteorológicas do INMET e CEMADEN.

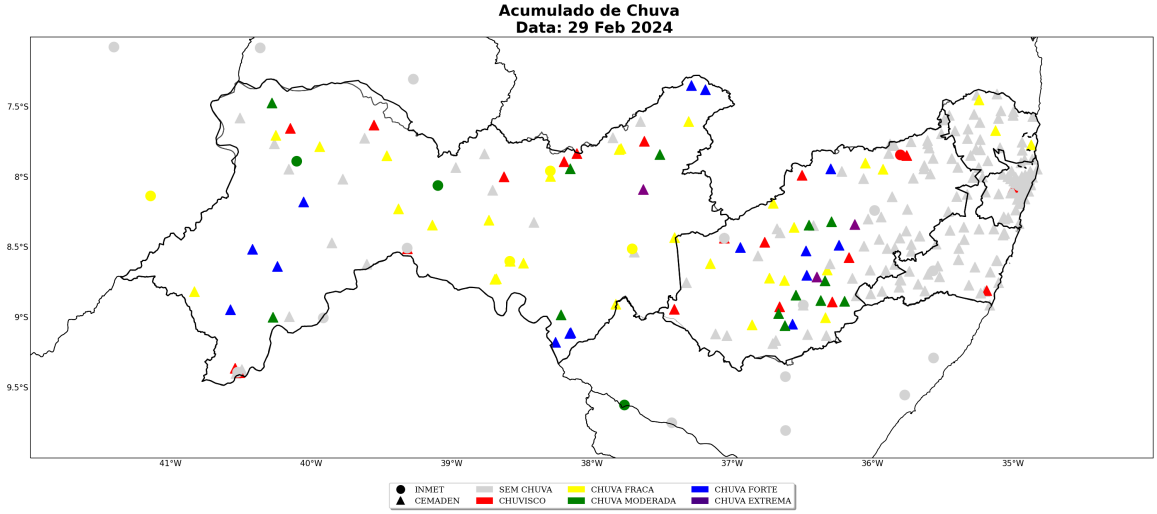

Figura 19: Acumulado diário de precipitação sobre o estado de Pernambuco para o dia 01 de março, baseado nas estações meteorológicas do INMET e CEMADEN.

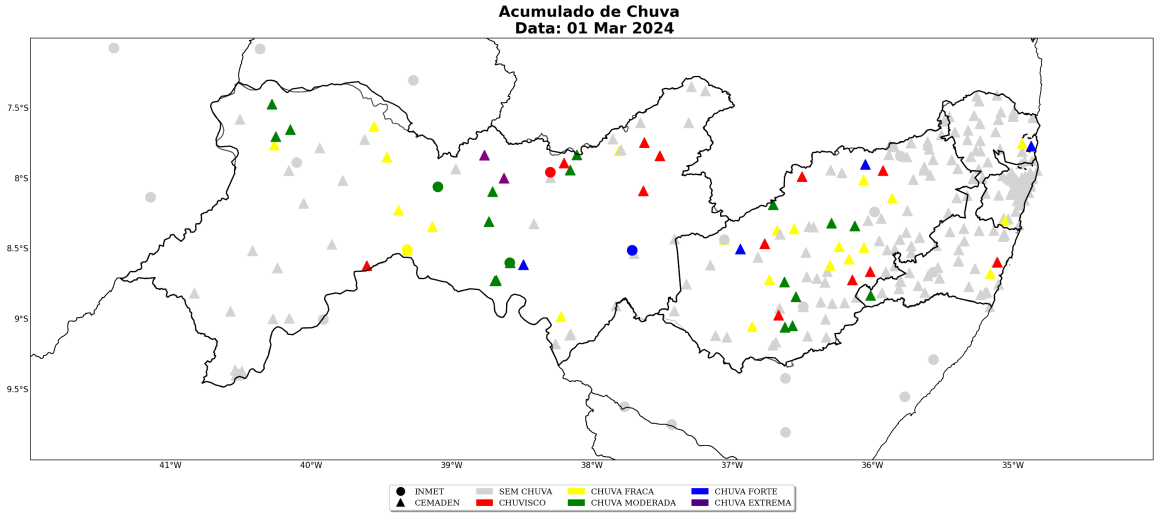

Figura 20: Acumulado diário de precipitação sobre o estado de Pernambuco para o dia 02 de março, baseado nas estações meteorológicas do INMET e CEMADEN.

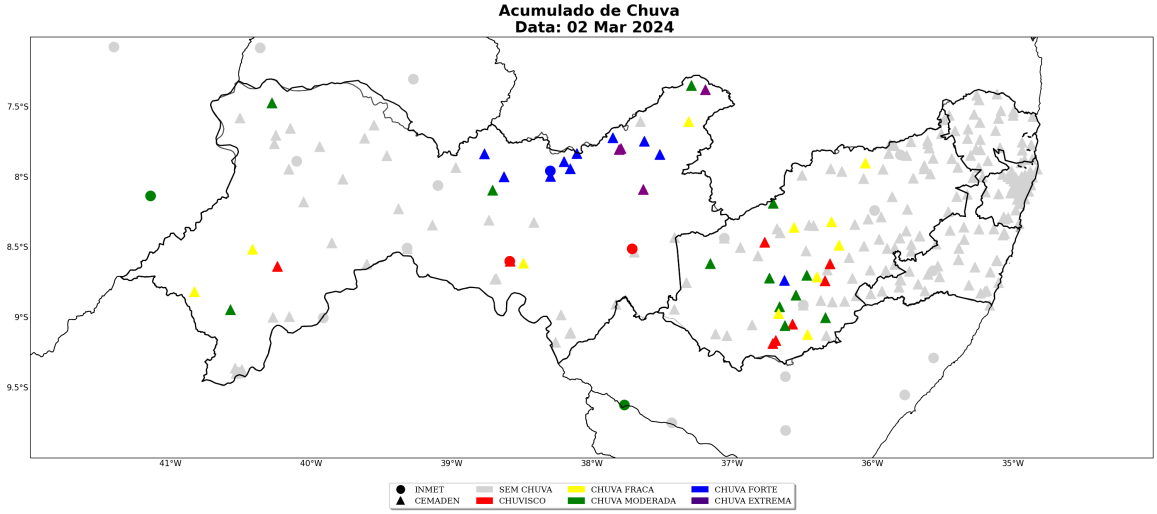

Figura 21: Acumulado diário de precipitação sobre o estado de Pernambuco para o dia 03 de março, baseado nas estações meteorológicas do INMET e CEMADEN.

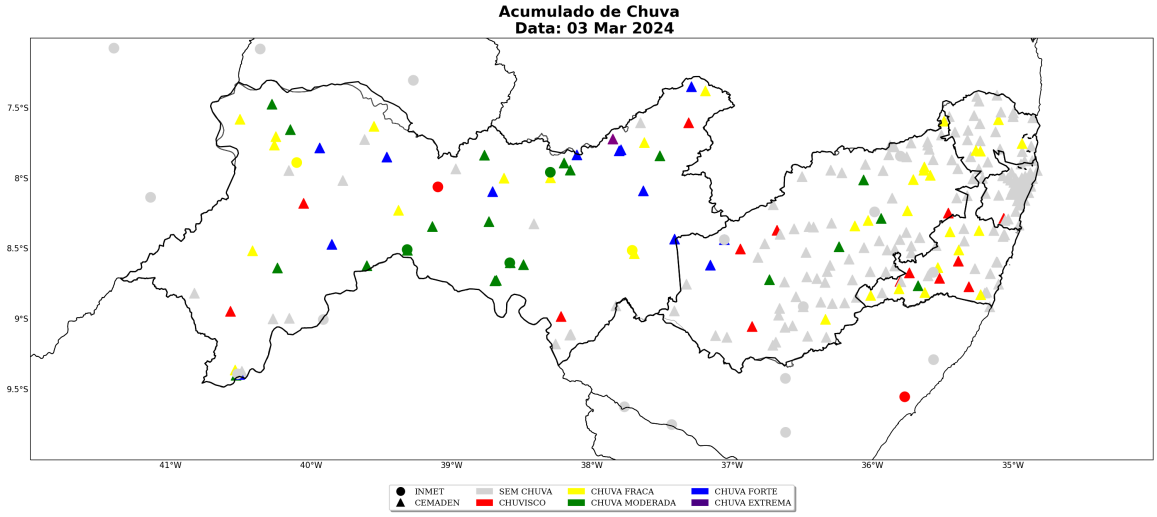

Figura 22: Acumulado diário de precipitação sobre o estado de Pernambuco para o dia 04 de março, baseado nas estações meteorológicas do INMET e CEMADEN.

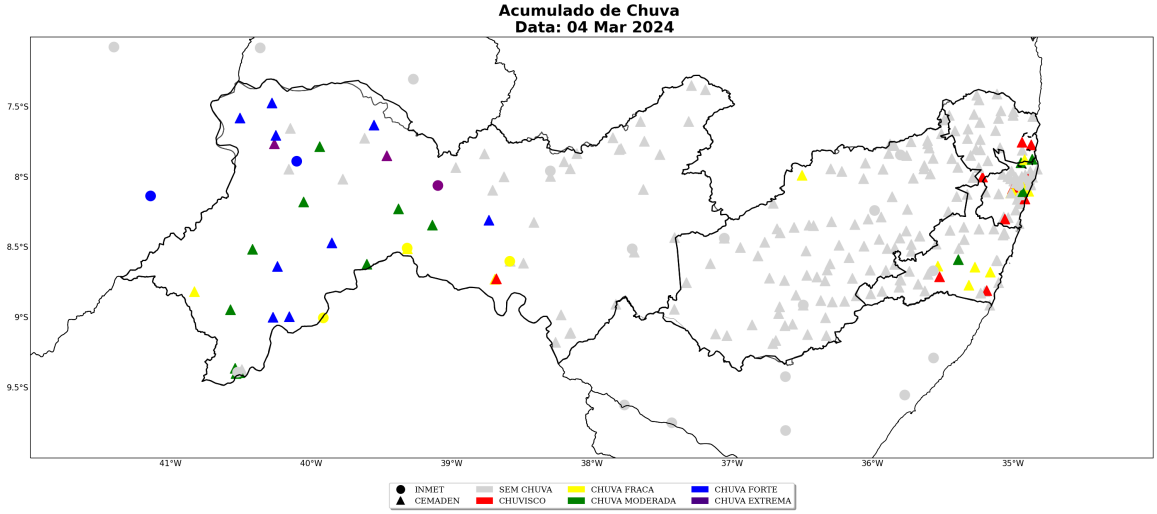

Figura 23: Acumulado diário de precipitação sobre o estado de Pernambuco para o dia 05 de março, baseado nas estações meteorológicas do INMET e CEMADEN.

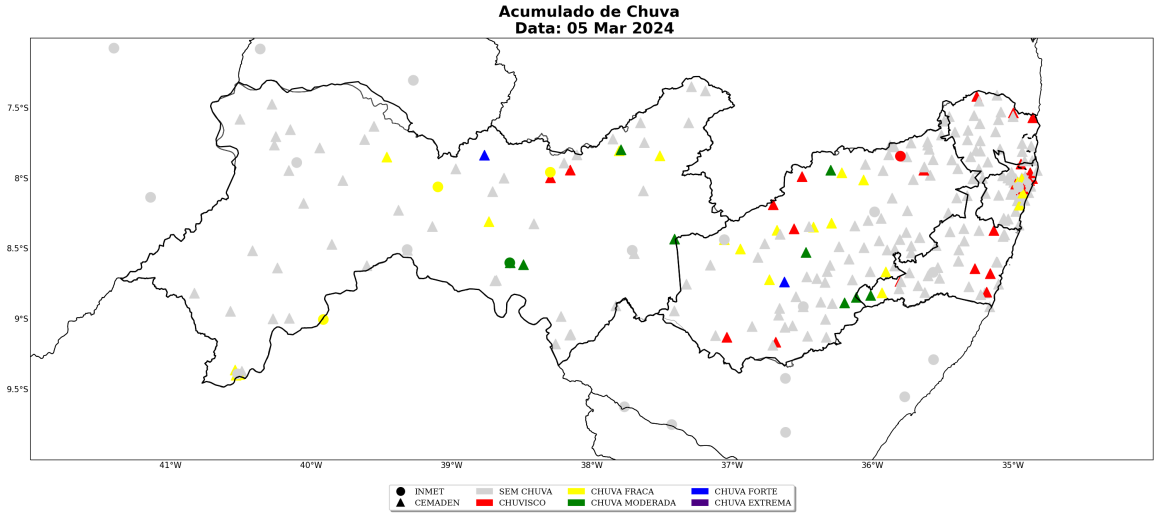

Figura 24: Acumulado de precipitação sobre o estado do Pernambuco para o período do evento (dias 24 de fevereiro a 05 de março de 2024), baseado nas estações meteorológicas do INMET e CEMADEN.

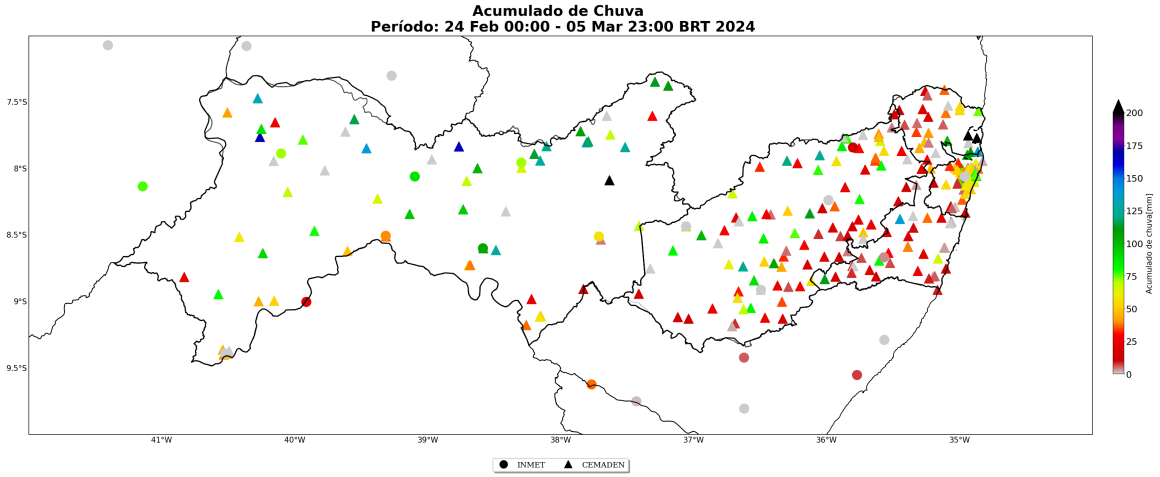

A Tabela 6 mostra os acumulados de chuva para o período 24 de fevereiro a 05 de março de 2024. Destaca-se que o maior acumulado de precipitação foi registrado no município de Itapissuma, localizado na regional Mata Pernambucana, com valor igual a 390 mm.

Tabela 1: Chuva acumulada no período de 24 de fevereiro a 05 de março de 2024 nos municípios sob concessão da Neoenergia - Pernambuco.

Estação	Município	Regional	Chuva Total (mm)	Fonte
BOTAFOGO - APAC	Itapissuma	Mata PE	390	CEMADEN
CUSTODIA - APAC	Custódia	Sertão PE	319	CEMADEN
ILHA DE ITAMARACA - APAC	Ilha de itamaracá	Mata PE	256	CEMADEN
Trindade [PSF] - APAC	Trindade	Sertão PE	169	CEMADEN
SAO JOSE DO BELMONTE - APAC	São josé do belmonte	Sertão PE	163	CEMADEN
IPUEIRA - APAC	Serrita	Sertão PE	139	CEMADEN
AMARAJI - APAC	Amaraji	Mata PE	138	CEMADEN
Carnaíba [Prefeitura] - APAC	Carnaíba	Sertão PE	137	CEMADEN
Cruz de Rebouças2	Igarassu	Recife	135	CEMADEN
Serrolândia	Ipubi	Sertão PE	132	CEMADEN
FLORESTA	Floresta	Sertão PE	127	CEMADEN
CALUMBI - APAC	Calumbi	Sertão PE	126	CEMADEN
CAPOEIRAS - APAC	Capoeiras	Agreste PE	124	CEMADEN
Taquaritinga do NorteCAIC>CAIC - APAC	Taquaritinga do norte	Agreste PE	123	CEMADEN
TRIUNFO - APAC	Triunfo	Sertão PE	121	CEMADEN
SANTA CRUZ DO CAPIBARIBE	Santa cruz do capibaribe	Agreste PE	119	CEMADEN
CARNAIBA	Carnaíba	Sertão PE	116	CEMADEN
MOREILANDIA - APAC	Moreilândia	Sertão PE	115	CEMADEN
JATIUCA - APAC	Santa cruz da baixa verde	Sertão PE	114	CEMADEN
BREJINHO - APAC	Brejinho	Sertão PE	112	CEMADEN
Centro	Quipapá	Mata PE	112	CEMADEN
SAO CAITANO - APAC	São caitano	Agreste PE	112	CEMADEN
ITAPETIM - APAC	Itapetim	Sertão PE	111	CEMADEN
QUIXABA - APAC	Quixaba	Sertão PE	109	CEMADEN
Cruz de Rebouças	Igarassu	Recife	109	CEMADEN
Centro	Floresta	Sertão PE	108	CEMADEN
JUPI - APAC	Jupi	Agreste PE	107	CEMADEN
FLORESTA	Floresta	Sertão PE	106	INMET
ABREU E LIMA - APAC	Abreu e lima	Recife	105	CEMADEN
BOM NOME - APAC	São josé do belmonte	Sertão PE	102	CEMADEN
ARACOIABA - APAC	Araçoiaba	Recife	101	CEMADEN
PEDRA - APAC	Pedra	Agreste PE	101	CEMADEN

Table 1 continued from previous page

Estação	Município	Regional	Chuva Total (mm)	Fonte
NOVO MURICI - APAC	Cabrobó	Sertão PE	96	CEMADEN
CARNAUBEIRAS DA PENHA	Carnaubeira da penha	Sertão PE	95	CEMADEN
Jutaí	Lagoa grande	Sertão PE	91	CEMADEN
GARANHUNS	Garanhuns	Agreste PE	89	CEMADEN
Porto	Recife	Recife	89	CEMADEN
SALGUEIRO	Salgueiro	Sertão PE	88	INMET
TRINDADE	Trindade	Sertão PE	88	CEMADEN
SANTA MARIA DO CAMBUCA - APAC	Santa maria do cambucá	Agreste PE	85	CEMADEN
BREJAO	Brejão	Agreste PE	83	CEMADEN
COMPESA	Sanharó	Agreste PE	83	CEMADEN
SAO BENTO DO UNA	São bento do una	Agreste PE	83	CEMADEN
Centro	Jaboatão dos guararapes	Recife	82	CEMADEN
BUIQUE - APAC	Buíque	Agreste PE	82	CEMADEN
Japaranduba	Palmares	Mata PE	82	CEMADEN
PASSIRA - APAC	Passira	Agreste PE	82	CEMADEN
URUÃS - APAC	Petrolina	Sertão PE	82	CEMADEN
Centro	Bezerros	Agreste PE	80	CEMADEN
Torreão	Recife	Recife	80	CEMADEN
Cavaleiro	Jaboatão dos guararapes	Recife	79	CEMADEN
Vila da Fábrica	Camaragibe	Recife	79	CEMADEN
SANTA MARIA DA BOA VISTA	Santa maria da boa vista	Sertão PE	79	CEMADEN
TORITAMA - APAC	Toritama	Agreste PE	78	CEMADEN
Cavaleiro 2	Jaboatão dos guararapes	Recife	78	CEMADEN
Vertente do Lério [EREN] - APAC	Vertente do lério	Agreste PE	77	CEMADEN
Santana	Jaboatão dos guararapes	Recife	76	CEMADEN
Bodocó [IPA] - APAC	Bodocó	Sertão PE	75	CEMADEN
RECIFE - APAC	Recife	Recife	75	CEMADEN
Centro	Cachoeirinha	Agreste PE	75	CEMADEN
PONTA DE PEDRA - APAC	Goiana	Mata PE	74	CEMADEN
OURICURI	Ouricuri	Sertão PE	72	INMET
IPOJUCA - APAC	Arcoverde	Agreste PE	72	CEMADEN
SERRA TALHADA	Serra talhada	Sertão PE	71	INMET
MODERNA - APAC	Sertânia	Agreste PE	70	CEMADEN
San Martin	Recife	Recife	70	CEMADEN
Alto do Reservatório	Jaboatão dos guararapes	Recife	70	CEMADEN
MIRANDIBA	Mirandiba	Sertão PE	69	CEMADEN
TEREZINHA - APAC	Terezinha	Agreste PE	69	CEMADEN

Table 1 continued from previous page

Estação	Município	Regional	Chuva Total (mm)	Fonte
MATIAS - APAC	Parnamirim	Sertão PE	69	CEMADEN
Alto Vento	Jaboatão dos guararapes	Recife	68	CEMADEN
BOM JARDIM - APAC	Bom jardim	Mata PE	68	CEMADEN
AFOGADOS DA INGAZEIRA - APAC	Afogados da ingazeira	Sertão PE	67	CEMADEN
Centro	Poção	Agreste PE	67	CEMADEN
Alto Mandu	Recife	Recife	66	CEMADEN
RIO FORMOSO - APAC	Rio formoso	Mata PE	66	CEMADEN
Terra Nova - APAC	Terra nova	Sertão PE	65	CEMADEN
SERRA TALHADA	Serra talhada	Sertão PE	65	CEMADEN
COMPESA - Dois Carneiros	Jaboatão dos guararapes	Recife	61	CEMADEN
CAETES	Caetés	Agreste PE	60	CEMADEN
Vila Torres Galvão	Paulista	Recife	60	CEMADEN
COMPESA - Alto da Esperança	Recife	Recife	59	CEMADEN
LAGOAS - APAC	Dormentes	Sertão PE	59	CEMADEN
Pina	Recife	Recife	59	CEMADEN
TACARATU	Tacaratu	Sertão PE	58	CEMADEN
UR12 - COHAB II	Recife	Recife	58	CEMADEN
IBIMIRIM	Ibimirim	Agreste PE	57	INMET
Areias	Recife	Recife	57	CEMADEN
Frei Miguelinho EREN São José>EREN São José - APAC	Frei miguelinho	Agreste PE	56	CEMADEN
COMPESA - Alto da Brasileira	Recife	Recife	56	CEMADEN
Convento Carmelo	Camaragibe	Recife	56	CEMADEN
SALOA - APAC	Saloá	Agreste PE	56	CEMADEN
Vila Nova	Quipapá	Mata PE	56	CEMADEN
Secretaria de Saúde $_APAC$	João alfredo	Agreste PE	55	CEMADEN
Canal de Goiana	Goiana	Mata PE	55	CEMADEN
Centro	Moreno	Recife	54	CEMADEN
Caixa D'Água	Olinda	Recife	54	CEMADEN
Jardim Primavera	Camaragibe	Recife	54	CEMADEN
ETA Compesa	Goiana	Mata PE	53	CEMADEN
Prazeres	Jaboatão dos guararapes	Recife	53	CEMADEN
LAGOA GRANDE	Lagoa grande	Sertão PE	52	CEMADEN
Rua dos Milagres	São lourenço da mata	Recife	52	CEMADEN
Timbi	Camaragibe	Recife	52	CEMADEN
COMPAZ - Alto Sta. Terezinha	Recife	Recife	52	CEMADEN
Morro da Conceição	Recife	Recife	52	CEMADEN

Table 1 continued from previous page

Estação	Município	Regional	Chuva Total (mm)	Fonte
Aguazinha	Olinda	Recife	51	CEMADEN
TACAIMBO - APAC	Tacaimbó	Agreste PE	51	CEMADEN
JUCATI - APAC	Jucati	Agreste PE	50	CEMADEN
Piedade	Jaboatão dos guararapes	Recife	50	CEMADEN
Tacaratu - APAC	Tacaratu	Sertão PE	50	CEMADEN
Nova Descoberta	Recife	Recife	49	CEMADEN
BONITO - APAC	Bonito	Mata PE	49	CEMADEN
Tabajara	Olinda	Recife	49	CEMADEN
ITACURUBA - APAC	Itacuruba	Sertão PE	49	CEMADEN
Chã da Tábua	São lourenço da mata	Recife	49	CEMADEN
Centro	Orocó	Sertão PE	48	CEMADEN
Centro	Goiana	Mata PE	48	CEMADEN
Brega e Chique	Recife	Recife	47	CEMADEN
Gercino Coelho	Petrolina	Sertão PE	47	CEMADEN
Fazenda Sertãozinho	Nazaré da mata	Mata PE	47	CEMADEN
OROBO	Orobó	Agreste PE	46	CEMADEN
CHA DE ALEGRIA - APAC	Chã de alegria	Recife	46	CEMADEN
Lagoa Grande [Antena Oi] - APAC	Lagoa grande	Sertão PE	45	CEMADEN
Jardim Sao Paulo	Petrolina	Sertão PE	45	CEMADEN
CALCADO - APAC	Calçado	Agreste PE	43	CEMADEN
LAGOA DO CARRO - APAC	Lagoa do carro	Mata PE	43	CEMADEN
Araripina - APAC	Araripina	Sertão PE	42	CEMADEN
PETROLINA	Petrolina	Sertão PE	41	CEMADEN
Barreira	Recife	Recife	41	CEMADEN
Centro	Nazaré da mata	Mata PE	40	CEMADEN
Orobó [Secretária de Agricultura] - APAC	Orobó	Agreste PE	40	CEMADEN
CABROBO	Cabrobo	Sertão PE	39	INMET
Centro	Gameleira	Mata PE	39	CEMADEN
ITACURUBA	Itacuruba	Sertão PE	38	CEMADEN
CONDADO - APAC	Condado	Mata PE	38	CEMADEN
Jaguaribe	Escada	Recife	37	CEMADEN
Jatobá [Eunápio Gomes Varjão] - APAC	Jatobá	Sertão PE	37	CEMADEN
SALGADINHO	Salgadinho	Agreste PE	37	CEMADEN
BR428-km05	Cabrobó	Sertão PE	37	CEMADEN
Jardim Fragoso	Olinda	Recife	36	CEMADEN
ITAMBE - APAC	Itambé	Mata PE	36	CEMADEN
Cidade Jardim	Caruaru	Agreste PE	36	CEMADEN

Table 1 continued from previous page

Estação	Município	Regional	Chuva Total (mm)	Fonte
Pontes dos Carvalhos	Cabo de santo agostinho	Recife	36	CEMADEN
PALMEIRINA - APAC	Palmeirina	Agreste PE	35	CEMADEN
BUENOS AIRES - APAC	Buenos aires	Mata PE	34	CEMADEN
Salgadinho [Meu Refúgio] - APAC	Salgadinho	Agreste PE	34	CEMADEN
Jataúba [Centro] - APAC	Jataúba	Agreste PE	33	CEMADEN
Centro	Lajedo	Agreste PE	33	CEMADEN
Tiúma	São lourenço da mata	Recife	33	CEMADEN
Aldeia	Camaragibe	Recife	32	CEMADEN
PARANATAMA - APAC	Paranatama	Agreste PE	32	CEMADEN
Surubim [Bombeiros] - APAC	Surubim	Agreste PE	30	CEMADEN
Tuparetama [Compesa] - APAC	Tuparetama	Sertão PE	30	CEMADEN
LAGOA DO ITAENGA - APAC	Lagoa de itaenga	Mata PE	29	CEMADEN
JOAQUIM NABUCO - APAC	Joaquim nabuco	Mata PE	29	CEMADEN
Alagoinha [Garagem Municipal] - APAC	Alagoinha	Agreste PE	28	CEMADEN
Ibirajuba [Chacará] - APAC	Ibirajuba	Agreste PE	28	CEMADEN
CANHOTINHO - APAC	Canhotinho	Mata PE	27	CEMADEN
SANTA CRUZ DO CAPIBARIBE - APAC	Santa cruz do capibaribe	Agreste PE	27	CEMADEN
Curado II	Jaboatão dos guararapes	Recife	26	CEMADEN
BELO JARDIM	Belo jardim	Agreste PE	25	CEMADEN
IATI - APAC	Iati	Agreste PE	25	CEMADEN
SAUÊ - APAC	Tamandaré	Mata PE	25	CEMADEN
Centro	Ipubi	Sertão PE	25	CEMADEN
LIMOEIRO - APAC	Limoeiro	Mata PE	24	CEMADEN
SAO JOAO - APAC	São joão	Agreste PE	24	CEMADEN
LAGOA DO OURO - APAC	Lagoa do ouro	Agreste PE	24	CEMADEN
Centro	Barra de guabiraba	Mata PE	24	CEMADEN
CUMARU - APAC	Cumaru	Agreste PE	23	CEMADEN
CAMOCIM DE SAO FELIX - APAC	Camocim de são félix	Agreste PE	23	CEMADEN
SALOBRO - APAC	Pesqueira	Agreste PE	23	CEMADEN
GLORIA DO GOITA - APAC	Glória do goitá	Mata PE	23	CEMADEN
RIACHO DAS ALMAS - APAC	Riacho das almas	Agreste PE	23	CEMADEN
RAJADA - APAC	Petrolina	Sertão PE	23	CEMADEN
PANELAS - APAC	Panelas	Mata PE	22	CEMADEN
Cocaú	Rio formoso	Mata PE	22	CEMADEN
NÙCLEO MARANHÃO - APAC	Ipojuca	Recife	21	CEMADEN

Table 1 continued from previous page

Estação	Município	Regional	Chuva Total (mm)	Fonte
USINA CRUANGI - APAC	Timbaúba	Mata PE	21	CEMADEN
Petrolândia [Prefeitura] - APAC	Petrolândia	Sertão PE	21	CEMADEN
ALIANCA - APAC	Aliança	Mata PE	21	CEMADEN
Centro	Correntes	Agreste PE	20	CEMADEN
Nova Cortês	Cortês	Mata PE	20	CEMADEN
SANTO ANTÔNIO DOS PALMARES - APAC	Palmares	Mata PE	20	CEMADEN
Bandeirante	Ribeirão	Mata PE	20	CEMADEN
CAMUTANGA - APAC	Camutanga	Mata PE	19	CEMADEN
Centro	Barra de guabiraba	Mata PE	19	CEMADEN
Centro	Chã grande	Mata PE	19	CEMADEN
AGRESTINA - APAC	Agrestina	Agreste PE	18	CEMADEN
Centro	Jurema	Mata PE	17	CEMADEN
SAO VICENTE FERRER - APAC	São vicente ferrer	Mata PE	16	CEMADEN
SAO JOAQUIM DO MONTE	São joaquim do monte	Mata PE	15	CEMADEN
Pirapama	Cabo de santo agostinho	Recife	15	CEMADEN
Centro	São benedito do sul	Mata PE	15	CEMADEN
Enseado dos Corais	Cabo de santo agostinho	Recife	15	CEMADEN
SAO JOAQUIM DO MONTE - APAC	São joaquim do monte	Mata PE	14	CEMADEN
ITAIBA - APAC	Itaíba	Agreste PE	14	CEMADEN
Alto do Moura	Caruaru	Agreste PE	13	CEMADEN
jaqueira01	Jaqueira	Mata PE	13	CEMADEN
Centro	Águas belas	Agreste PE	13	CEMADEN
LAGOA DOS GATOS - APAC	Lagoa dos gatos	Mata PE	11	CEMADEN
MACAPARANA - APAC	Macaparana	Mata PE	11	CEMADEN
TAMANDARE - APAC	Tamandaré	Mata PE	11	CEMADEN
SURUBIM	Surubim	Agreste PE	11	INMET
Bonança	Moreno	Recife	11	CEMADEN
Garanhuns	Águas belas	Agreste PE	11	CEMADEN
Centro	Xexéu	Mata PE	10	CEMADEN
Vila São José	Pombos	Mata PE	10	CEMADEN
Centro	Ipojuca	Recife	10	CEMADEN
ARIPIBU - APAC	Ribeirão	Mata PE	10	CEMADEN
Inajá [Estádio Municipal] - APAC	Inajá	Sertão PE	10	CEMADEN

1.3.3 Descargas Atmosféricas

Para os dados de descargas atmosféricas, utiliza-se a base de dados da rede Earth Networks, sendo esta uma rede global que apresenta melhoria ano após ano em sua detecção de qualquer tipo de raios, seja nuvem-solo, nuvem-nuvem e solo-nuvem. Para o propósito deste trabalho, utiliza-se apenas os raios nuvem-solo em suas quantidades totais diárias, os quais apresentam o maior impacto à infraestrutura e vida humana. Dessa maneira, de agora em diante sempre que mencionado a palavra raios, será referido à nuvem-solo.

No dia 24 de fevereiro (Figura 25) houve registro de raios na regional Sertão Pernambucano.

Ao longo do dia 25 de fevereiro (Figura 26) houve registro de raios nas regionais Sertão e Agreste Pernambucano.

No dia 26 de fevereiro, não houve registro de raios no estado.

Ao longo do dia 27 de fevereiro (Figura 27), os registros de raios ocorreram sobre as regionais Sertão, Agreste e Mata Pernambucana.

No dia 28 de fevereiro (Figura 28), houve uma grande quantidade de raios registrados no estado de Pernambuco. Os registros de raios se concentraram nas regionais Agreste e Sertão Pernambucano.

Ao longo do dia 29 de fevereiro (Figura 29), alta incidência de raios foi registrada sobre as regionais Sertão e Agreste Pernambucano.

Entre os dias 01 de março e 03 de março (Figuras 30 - 32) um grande número de raios foi registrado nas regionais Sertão e Agreste Pernambucano. A maior incidência de raios se concentrou no Sertão Pernambucano.

Ao longo do dia 04 de março (Figura 33), houve registro expressivo de raios na regional Sertão Pernambucano.

No dia 05 de março (Figura 34), os registros de raios se concentraram sobre as regionais Agreste e Sertão Pernambucano.

A Figura 35 apresenta o total de raios para o período do evento. Observa-se uma alta densidade de raios sobre as regionais Sertão e Agreste Pernambucano, caracterizando a ocorrência de uma tempestade de raios.

Figura 25: Ocorrência de descargas atmosféricas nuvem-solo detectadas pelo sistema Earth Networks para o dia 24 de fevereiro sobre a área de concessão da Neoenergia - Pernambuco.

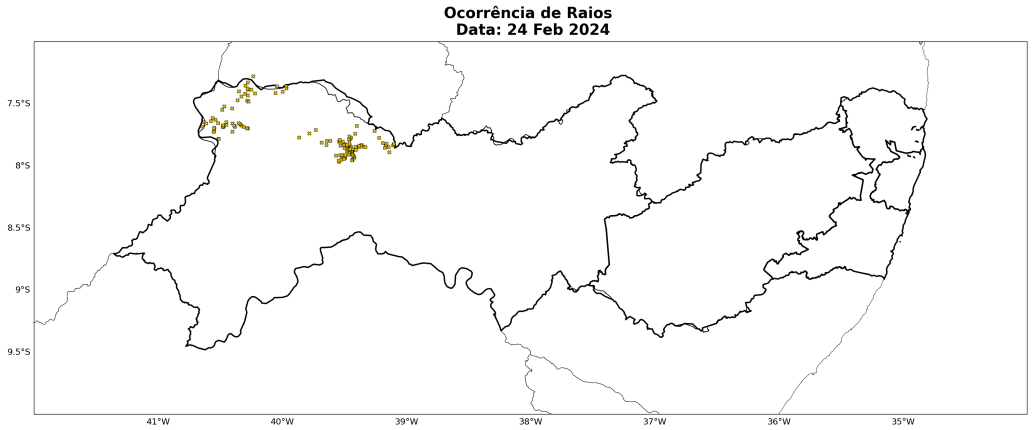

Figura 26: Ocorrência de descargas atmosféricas nuvem-solo detectadas pelo sistema Earth Networks para o dia 25 de fevereiro sobre a área de concessão da Neoenergia - Pernambuco.

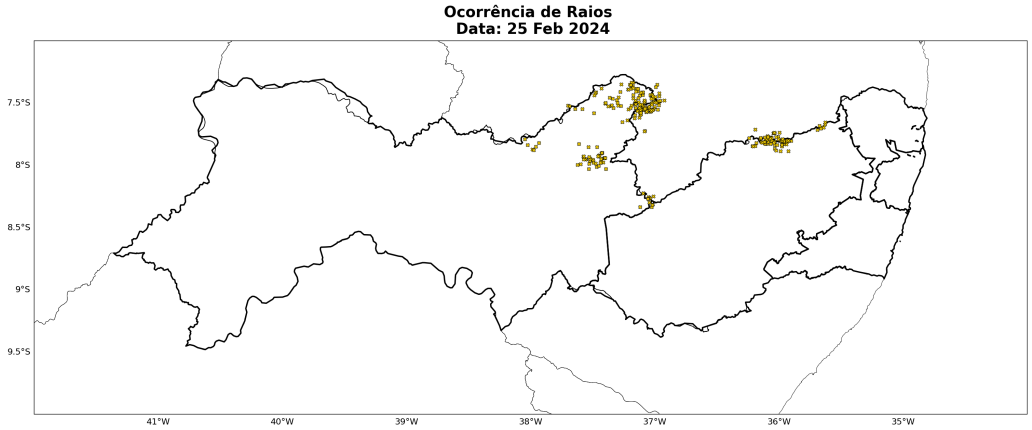

Figura 27: Ocorrência de descargas atmosféricas nuvem-solo detectadas pelo sistema Earth Networks para o dia 27 de fevereiro sobre a área de concessão da Neoenergia - Pernambuco.

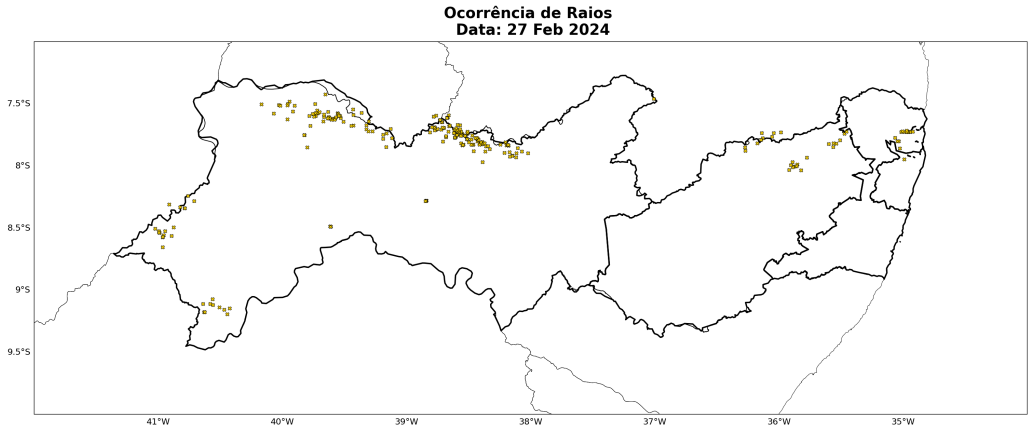

Figura 28: Ocorrência de descargas atmosféricas nuvem-solo detectadas pelo sistema Earth Networks para o dia 28 de fevereiro sobre a área de concessão da Neoenergia - Pernambuco.

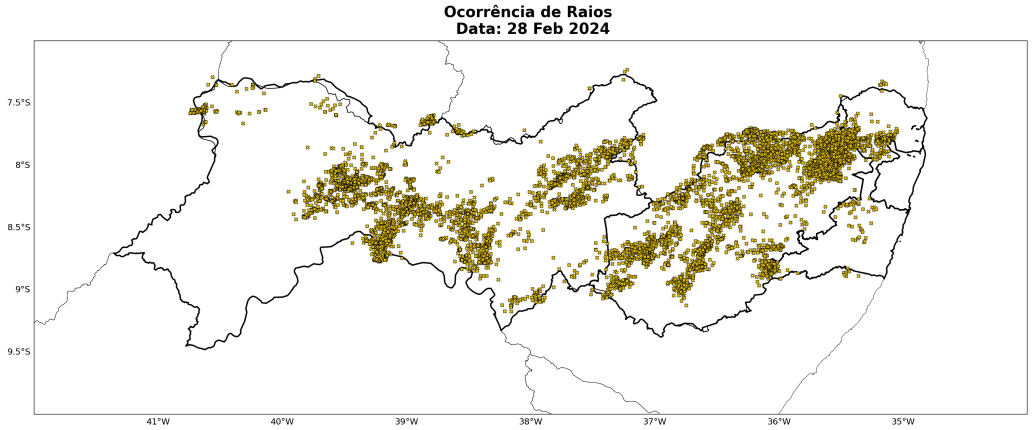

Figura 29: Ocorrência de descargas atmosféricas nuvem-solo detectadas pelo sistema Earth Networks para o dia 29 de fevereiro sobre a área de concessão da Neoenergia - Pernambuco.

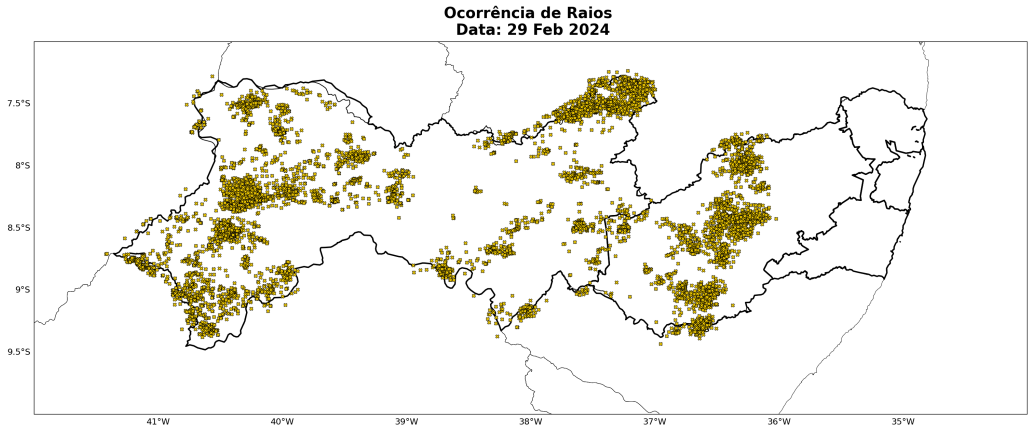

Figura 30: Ocorrência de descargas atmosféricas nuvem-solo detectadas pelo sistema Earth Networks para o dia 01 de março sobre a área de concessão da Neoenergia - Pernambuco.

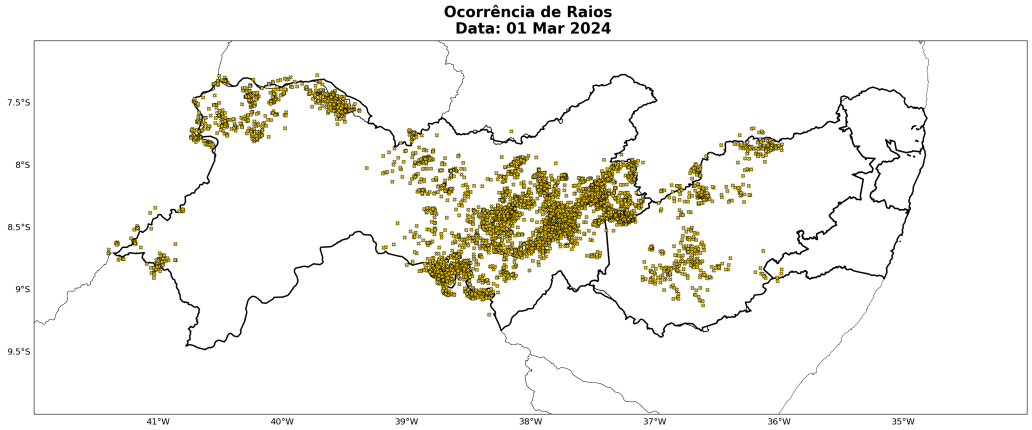

Figura 31: Ocorrência de descargas atmosféricas nuvem-solo detectadas pelo sistema Earth Networks para o dia 02 de março sobre a área de concessão da Neoenergia - Pernambuco.

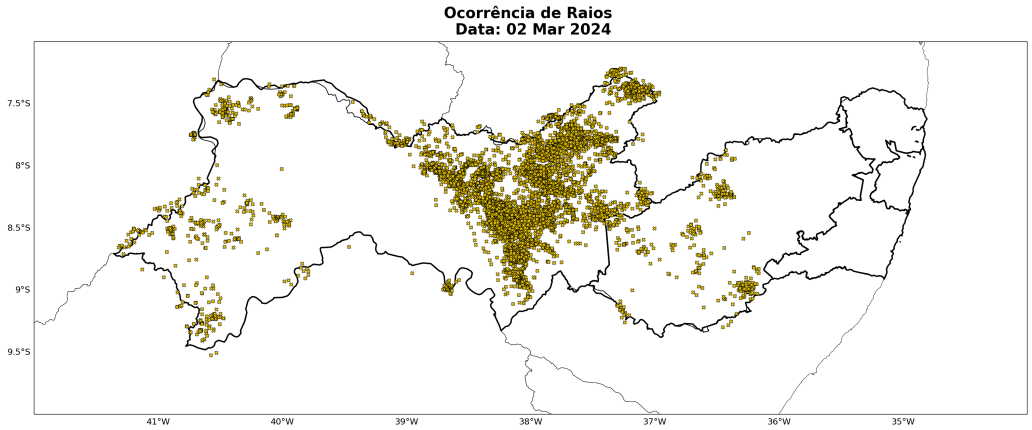

Figura 32: Ocorrência de descargas atmosféricas nuvem-solo detectadas pelo sistema Earth Networks para o dia 03 de março sobre a área de concessão da Neoenergia - Pernambuco.

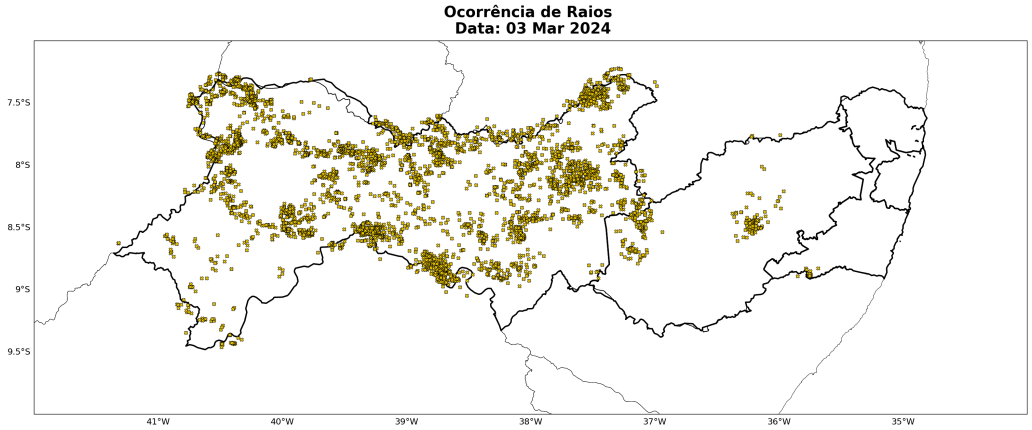

Figura 33: Ocorrência de descargas atmosféricas nuvem-solo detectadas pelo sistema Earth Networks para o dia 04 de março sobre a área de concessão da Neoenergia - Pernambuco.

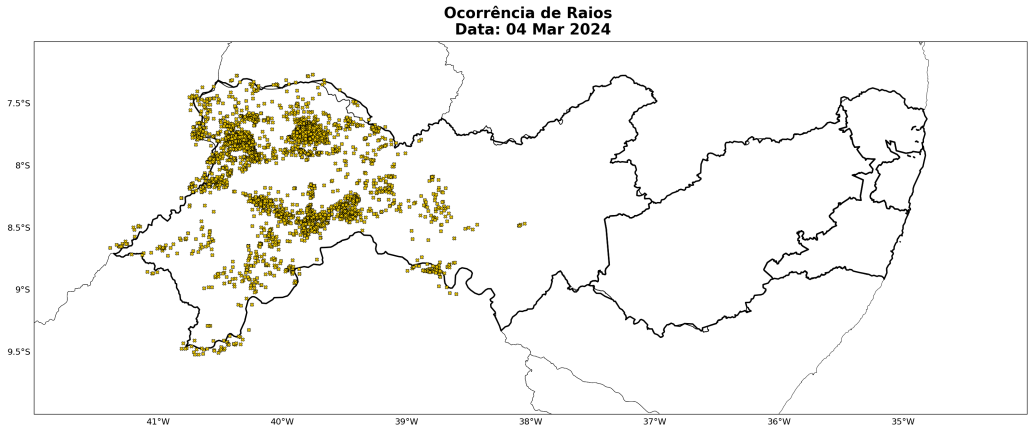

Figura 34: Ocorrência de descargas atmosféricas nuvem-solo detectadas pelo sistema Earth Networks para o dia 05 de março sobre a área de concessão da Neoenergia - Pernambuco.

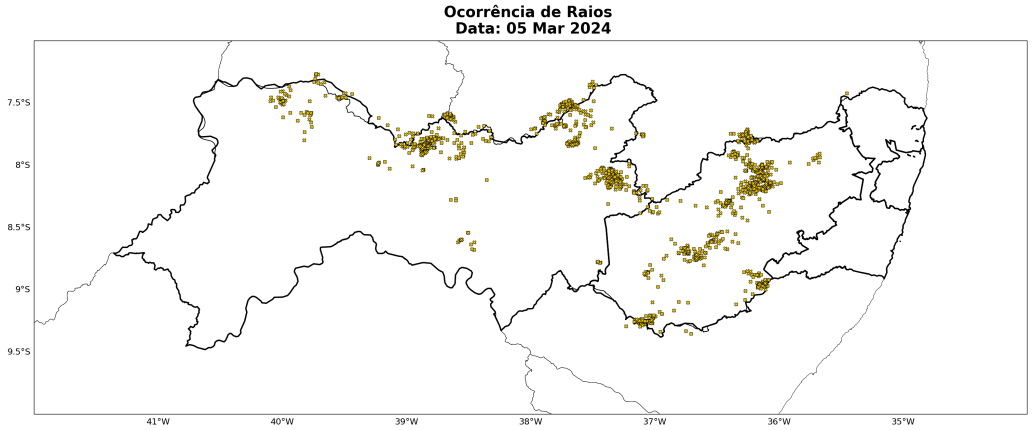

Figura 35: Ocorrência de descargas atmosféricas nuvem-solo detectadas pelo sistema Earth Networks para o período de 24 de fevereiro a 05 de março de 2024 sobre a área de concessão da Neoenergia - Pernambuco.

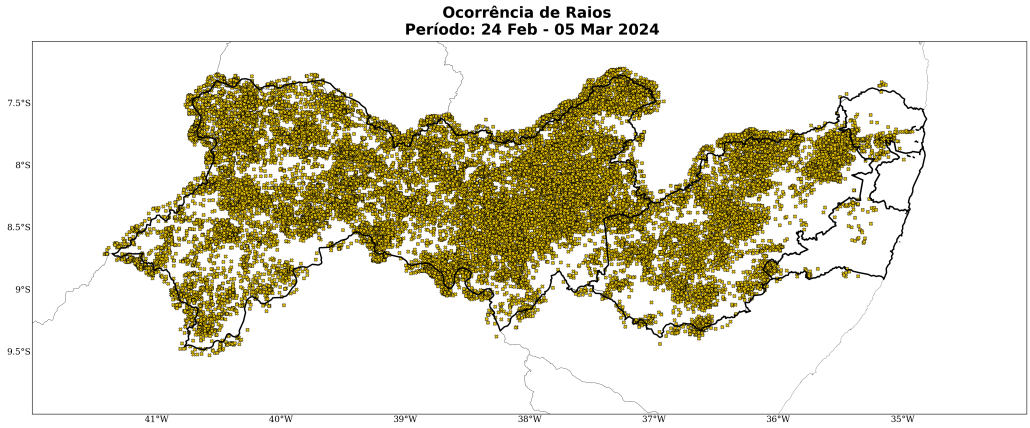

A Tabela 2 apresenta os totais de raios para todo o período do evento por cada regional. Os maiores registros de raios ocorreram sobre a regional Sertão Pernambucano, totalizando 30.836 registros.

Tabela 2: Total de raios no período de 24 de fevereiro a 05 de março de 2024 nas regionais sob concessão da Neoenergia - Pernambuco.

Regional	Total de Raios
Sertão Pernambucano	30836
Agreste Pernambucano	9453
Mata Pernambucana	497
Recife	5

1.3.4 Rajadas de Vento

As Figuras 36 a 46 mostram as estações meteorológicas do INMET presentes sobre a área de concessão da Neoenergia - Pernambuco no período de 24 de fevereiro a 05 de março de 2024. A intensidade do vento é avaliada de acordo com a Escala Beaufort (ver Tabela 5). A Escala Beaufort é uma escala de intensidade dos ventos associada aos efeitos resultantes das ventanias sobre o mar e a terra.

No dia 24 de fevereiro (Figura 36), as máxima rajadas de vento atingiram a classificação de vento forte na regional Sertão Pernambucano. Ventos com essa intensidade têm potencial para movimentar grandes árvores. Nas demais regionais, as rajadas variaram entre brisa forte e vento fresco, com potencial para movimentar grandes galhos, pequenas árvores e até mesmo mover ramos de árvores.

Ao longo do dia 25 de fevereiro (Figura 37), as máximas rajadas de vento foram classificadas como vento forte nas regional Agreste Pernambucano. Nas demais regionais, as rajadas variaram entre brisa forte e vento fresco.

Entre os dias 26 de fevereiro e 03 de março (Figuras 38-44), as máximas rajadas de vento registradas no estado variaram entre brisa forte e vento fresco.

No dia 04 de março (Figura 45) houve registro de vento forte na regional Sertão Pernambucano. Nas demais regionais, os registros atingiram no máximo a classificação de brisa forte.

Ao longo do dia 05 de março (Figura 46) houve registro de ventania na regional Agreste Pernambucano, com potencial para quebrar galhos de árvores. Na regional Sertão Pernambucano houve registro de vento forte. Nas demais regionais, os registros atingiram no máximo a classificação de brisa forte.

Figura 36: Rajada de vento sobre o estado de Pernambuco para o dia 24 de fevereiro, baseado nas estações meteorológicas do INMET

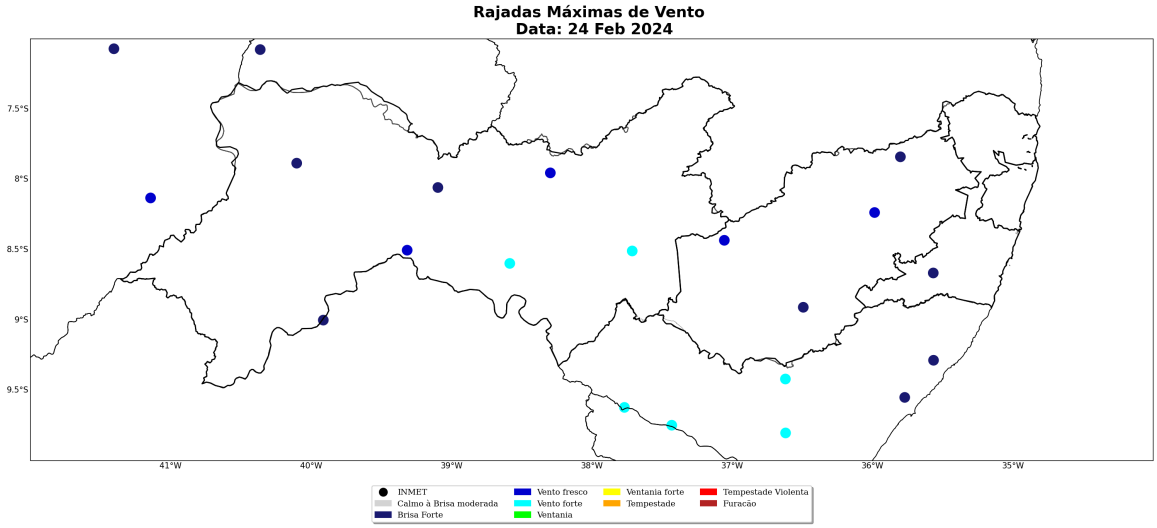

Figura 37: Rajada de vento sobre o estado de Pernambuco para o dia 25 de fevereiro, baseado nas estações meteorológicas do INMET

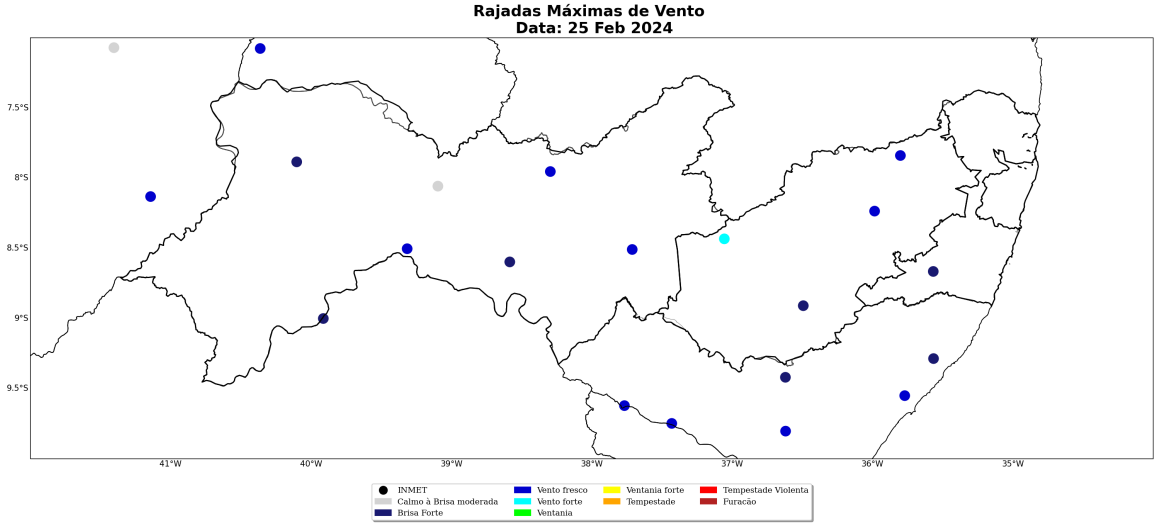

Figura 38: Rajada de vento sobre o estado de Pernambuco para o dia 26 de fevereiro, baseado nas estações meteorológicas do INMET

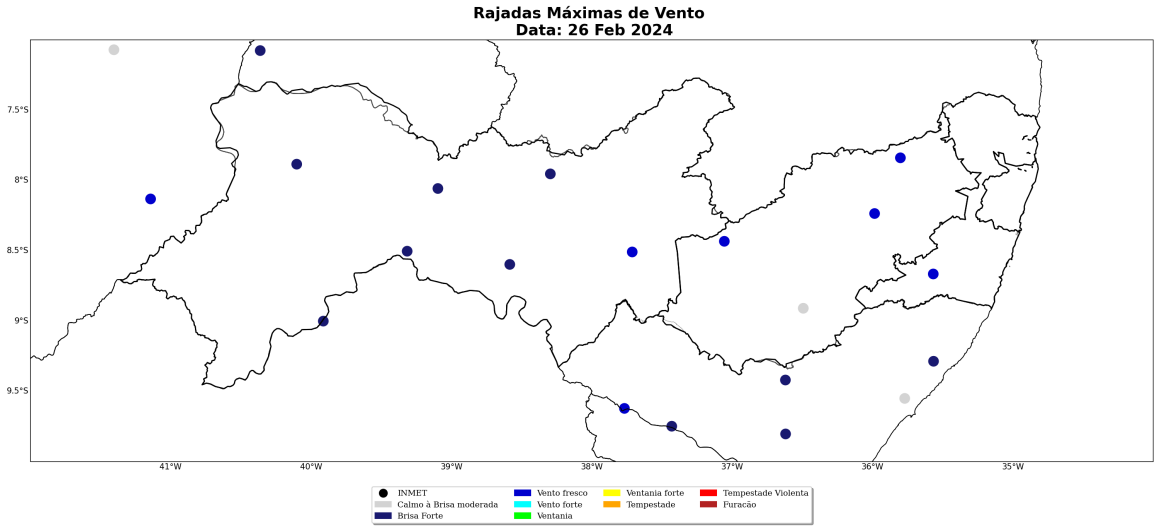

Figura 39: Rajada de vento sobre o estado de Pernambuco para o dia 27 de fevereiro, baseado nas estações meteorológicas do INMET

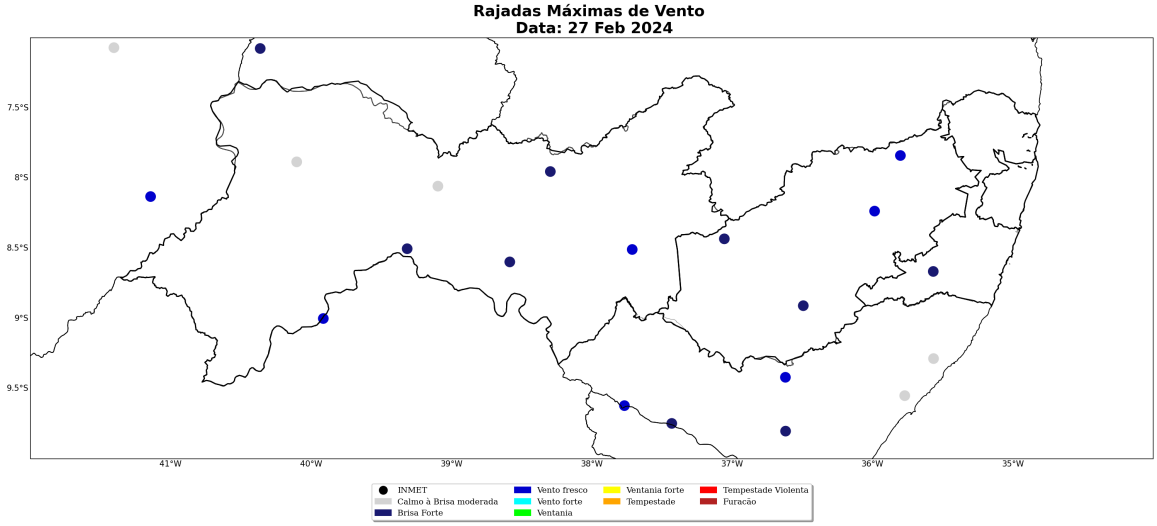

Figura 40: Rajada de vento sobre o estado de Pernambuco para o dia 28 de fevereiro, baseado nas estações meteorológicas do INMET

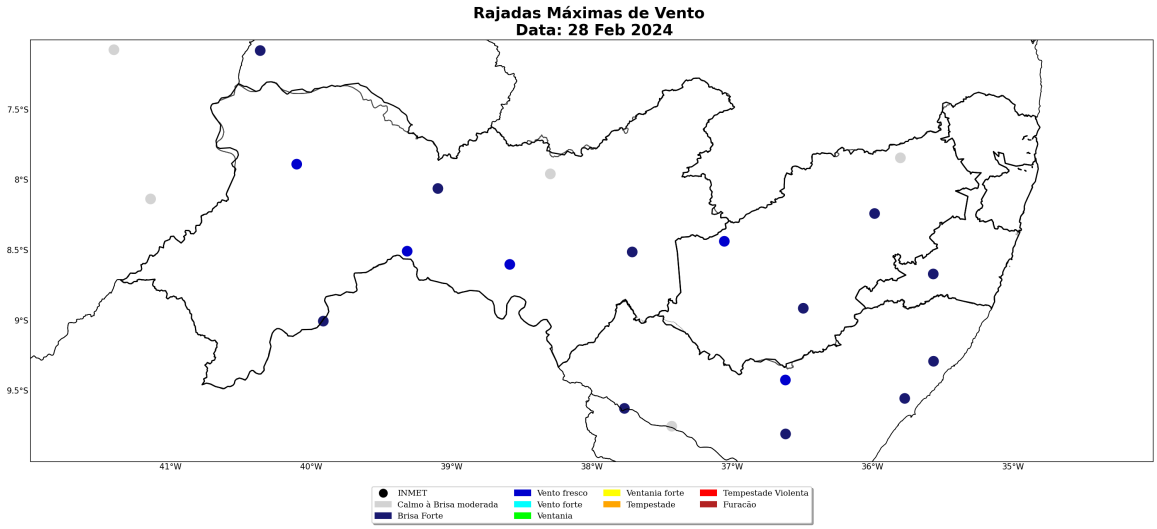

Figura 41: Rajada de vento sobre o estado de Pernambuco para o dia 29 de fevereiro, baseado nas estações meteorológicas do INMET

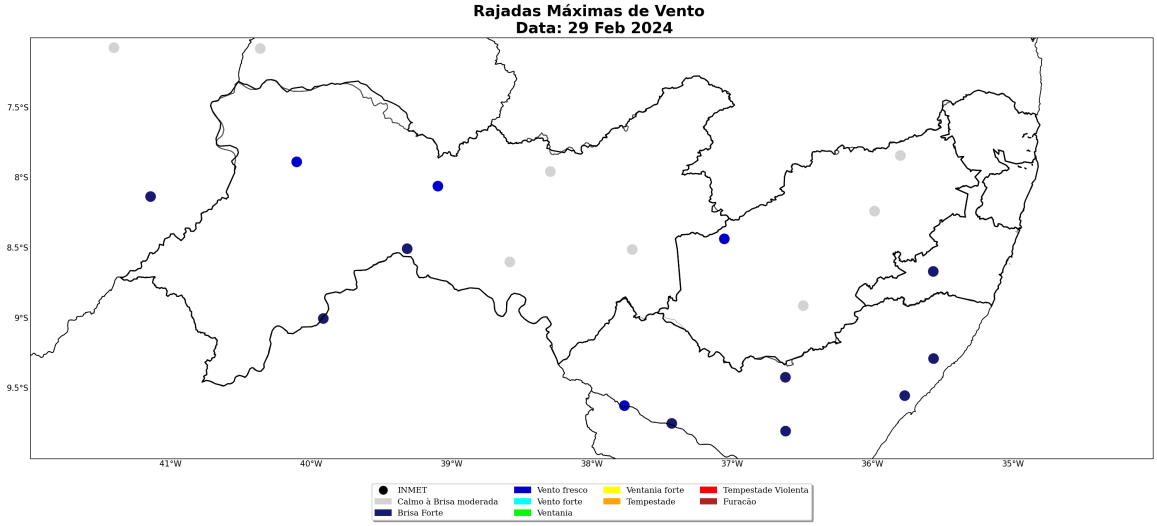

Figura 42: Rajada de vento sobre o estado de Pernambuco para o dia 01 de março, baseado nas estações meteorológicas do INMET

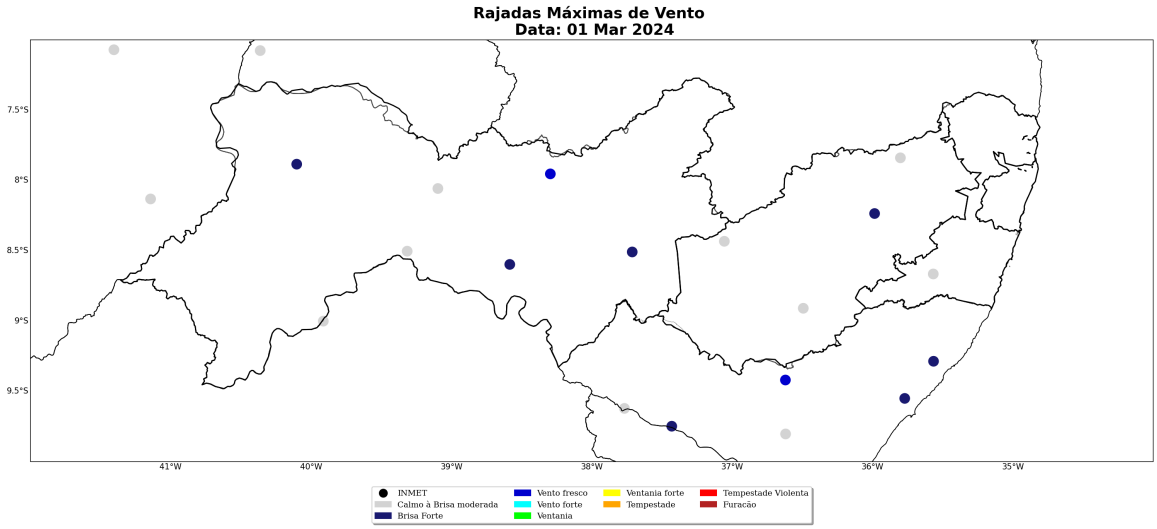

Figura 43: Rajada de vento sobre o estado de Pernambuco para o dia 02 de março, baseado nas estações meteorológicas do INMET

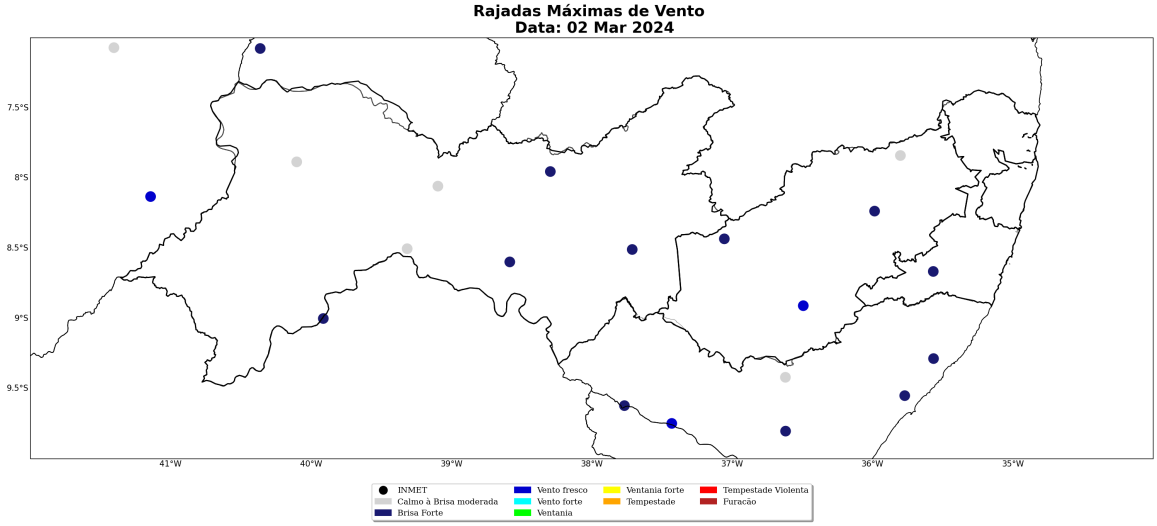

Figura 44: Rajada de vento sobre o estado de Pernambuco para o dia 03 de março, baseado nas estações meteorológicas do INMET

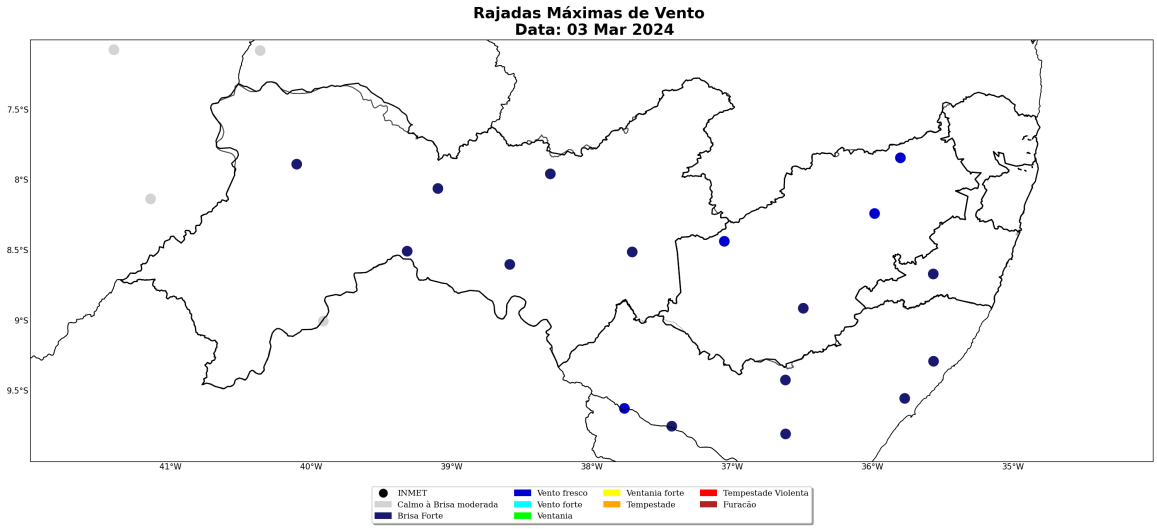

Figura 45: Rajada de vento sobre o estado de Pernambuco para o dia 04 de março, baseado nas estações meteorológicas do INMET

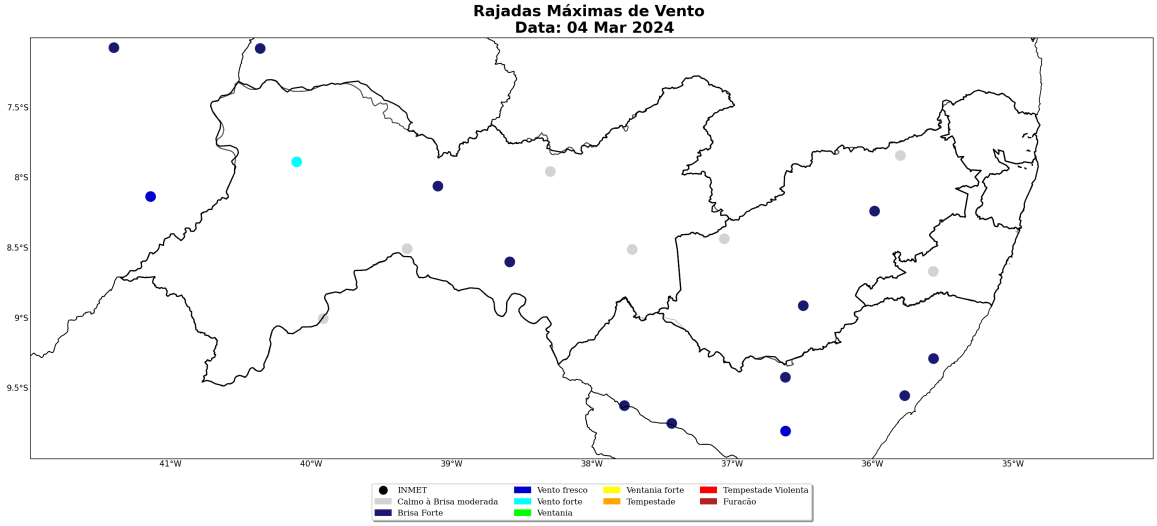

Figura 46: Rajada de vento sobre o estado de Pernambuco para o dia 05 de março, baseado nas estações meteorológicas do INMET

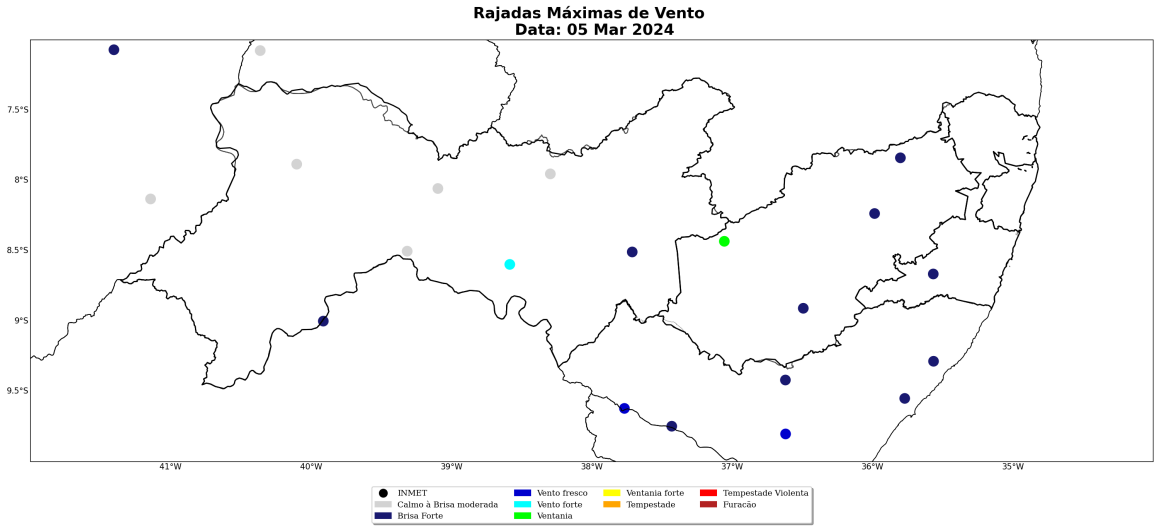

A Tabela 3 apresenta as máximas rajadas de vento registradas no período do evento. No município de Arco Verde (Agreste Pernambucano), a máxima rajada de vento alcançou 62 km/h, às 16 BRT do dia 05 de março. Esse valor é considerado como vento forte e está associado à ocorrência de transtornos.

Tabela 3: Rajada máxima de vento (km/h) no período de 24 de fevereiro a 05 de março de 2024 nos municípios sob concessão da Neoenergia - Pernambuco.

Estação	Município	Regional	Rajada Máxima (km/h)	Data/Hora (BRT)
ARCO VERDE	Arco verde	Agreste PE	62	05/03/2024 16
IBIMIRIM	Ibimirim	Sertão PE	58	24/02/2024 14
FLORESTA	Floresta	Sertão PE	56	24/02/2024 15
OURICURI	Ouricuri	Sertão PE	51	04/03/2024 13
CARUARU	Caruaru	Agreste PE	48	26/02/2024 05
PALMARES	Palmares	Mata PE	46	26/02/2024 11
CABROBO	Cabrobo	Sertão PE	45	28/02/2024 19
SERRA TALHADA	Serra talhada	Sertão PE	45	24/02/2024 10
SURUBIM	Surubim	Agreste PE	44	27/02/2024 12
SALGUEIRO	Salgueiro	Sertão PE	41	29/02/2024 15
GARANHUNS	Garanhuns	Agreste PE	39	02/03/2024 14

2 Notícias

Foi realizado um compilado das principais notícias das condições climáticas severas que atingiram a área de concessão da Neoenergia - Pernambuco durante o período do evento. Todas as notícias estão referenciadas no final do documento.

As notícias relatam a ocorrência de chuvas intensas ao longo do período de 24 de fevereiro a 05 de março de 2024 no estado de Pernambuco.

Figura 47: Notícia dos impactos das condições climáticas severas sobre a área de concessão da Neoenergia - Pernambuco durante os dias do evento.

Chuvas e queda de energia marcam noite agitada em Itapetim

Na madrugada de sábado para domingo, Itapetim foi palco de um espetácul climático marcado por chuvas intensas, raios e trovões. As precipitações começaram por volta das 22h do sábado, estendendo-se até as 01h da manh de domingo, totalizando três horas de intensas chuvas.

Carnaíba é o município com mais chuva neste mês de março. Já São José do Egito é o que mais choveu neste ano

5 de março de 2024 0

Compartilhar 0 Tweetar Compartilhar

3 Classificação COBRADE

O COBRADE (Classificação e Codificação Brasileira de Desastres) foi criado com o intuito de adequar a classificação brasileira às especificações utilizadas pela ONU na categorização de desastres e nivelar o país aos demais organismos de gerenciamento de desastres do mundo.

O evento ocorrido durante o período de 24 de fevereiro a 05 de março de 2024 sobre a área de concessão da Neoenergia - Pernambuco, pode ser classificado como chuvas intensas (1.3.2.1.4), vendaval (1.3.2.1.5) e tempestade de raios (1.3.2.1.2).

3.1 Resumo do Evento

Durante o período de 24 de fevereiro a 05 de março de 2024, houve a atuação de um Vórtice Ciclônico de Altos Níveis (VCAN) combinado com a convergência de calor e umidade em superfície sobre o estado de Pernambuco. Esses fatores foram responsáveis por provocar chuvas intensas, fortes rajadas de vento e alta incidência de raios sobre a área de concessão da Neoenergia - Pernambuco.

No período de 24 de fevereiro a 05 de março de 2024, os acumulados de chuva alcançaram os 390 mm no município de Itapissuma, na regional Mata Pernambucana. Tal valor corresponde a mais de 430% da média climatológica de chuva na região no mês de de fevereiro, acontecendo em apenas 11 dias.

Durante o período do evento houve registro de rajadas de vento que chegaram a 62 km/h no município de Arco Verde, localizado na regional Agreste Pernambucano. Ventos com essa intensidade são classificados como ventania, com potencial para quebrar galhos de árvores.

Houve registro de alta densidade de raios sobre as regionais Sertão e Agreste Pernambucano. No Sertão Pernambucano, foram registrados 30.836 raios, o que caracteriza uma tempestade de raios na região.

Os grandes acumulados de chuva associados às fortes rajadas de vento e alta incidência de raios evidenciam a ocorrência de um evento severo nesse período.

Tabela 4: Resumo do evento de acordo com a classificação COBRADE.

Resumo do Evento	
Número/Código do Evento	
Número/Código do Relatório	
Descrição	Chuvas intensas, vendaval e tempestade de raios associadas à convergência de calor e umidade em baixos níveis e da presença de um VCAN sobre o estado de Pernambuco.
Código COBRADE	1.3.2.1.4 - Chuvas intensas 1.3.2.1.5 - Vendaval 1.3.2.1.2 - Tempestades de raios
Hora de início	24/02/2024 - 00:00
Hora do término	05/03/2024 - 23:00
Abrangência espacial	Áreas das regionais Sertão Pernambucano, Agreste Pernambucano, Mata Pernambucana e Recife, sob concessão da cliente.

4 Referências

1 - Instituto Nacional de Meteorologia (INMET) - http://www.inmet.gov.br

2 - Centro Nacional de Monitoramento e Alertas de Desastres Naturais (CEMADEN) - http://www2.cemaden.gov.br/

3 - Guide to Meteorological Instruments and Methods of Observation - https://www.posmet.ufv.br/wp-content/uploads/2016/09/MET-474-WMO-Guide.pdf

4 - CALVETTI, L., BENETI, C., GONÇALVES, J. E., MOREIRA, I. A., DUQUIA, C., BREDA, Â., & ALVES, T. A. (2006, August). Definição de classes de precipitação para utilização em previsões por categoria e hidrológica. In XIV Congresso Brasileiro de Meteorologia.

5 - https://tvumburanas.com/2024/03/03/chuvas-e-queda-de-energia-marcam-noite-agitada-em-itapetim/

6 - https://superblogcidadelivre.com.br/carnaiba-e-o-municipio-com-mais-chuva-neste-mes-de-marco-ja-sao-jose-do-egito-e-o-que-mais-choveu-neste-ano/

5 Anexos

Tabela 5: Escala Beaufort que apresenta as características do vento associadas a impactos dependendo do seu grau de intensidade.

Escala Beaufort			
Grau	Designação	Intensidade do Vento (km/h)	Efeitos sobre o continente
0	Calmo	<1	Fumaça sobe na vertical.
1	Aragem	1 – 5	Fumaça indica direção do vento.
2	Brisa leve	6 – 11	Sente o vento no rosto; As folhas das árvores movem; os moinhos começam a trabalhar.
3	Brisa fraca	12 – 19	As folhas agitam-se e as bandeiras desfraldam ao vento.
4	Brisa moderada	20 – 28	Poeira e pequenos papéis levantados; movem-se os galhos das árvores.
5	Brisa forte	29 – 38	Movimentação de grandes galhos e árvores pequenas.
6	Vento fresco	39 – 49	Movem-se os ramos das árvores; dificuldade em manter um guarda chuva aberto; assobio em fios de postes.
7	Vento forte	50 – 61	Movem-se as árvores grandes; dificuldade em andar contra o vento.
8	Ventania	62 – 74	Quebram-se galhos de árvores; dificuldade em andar contra o vento; barcos permanecem nos portos.
9	Ventania forte	75 – 88	Danos em árvores e pequenas construções; impossível andar contra o vento.
10	Tempestade	89 – 102	Árvores arrancadas; danos estruturais em construções.
11	Tempestade violenta	103 – 117	Estragos generalizados em construções.
12	Furacão	>118	Estragos graves e generalizados em construções.

Tabela 6: Escala de intensidade da chuva de acordo com Calvetti et al. (2006), referência [4].

Intensidade	Intervalo em mm/dia
Chuvisco	até 2,5 mm/dia
Chuva fraca	2,5 - 10 mm/dia
Chuva moderada	10 - 25 mm/dia
Chuva forte	25 - 50 mm/dia
Chuva extrema	maior que 50 mm/dia

Marcely Sondermann

Meteorologista

CREA 2020108081

Anexo II – Lista de Inerrupções Expurgadas

Número Ordem Interrupcao	Município	Início Interrupção	Fim Interrupção	Conjunto	Fato Gerador
18706445_17590200	FLORES	24/02/2024 00:51	24/02/2024 07:55	FLORES	INTERNO - NAO PROGRAMADA - MEIO AMBIENTE - ARVORE OU VEGETACAO
18706696_17590628	CEDRO	24/02/2024 06:59	24/02/2024 10:25	SERRITA	INTERNO - NAO PROGRAMADA - MEIO AMBIENTE - ARVORE OU VEGETACAO
18706699_17590524	BUIQUE	24/02/2024 07:01	24/02/2024 10:38	BUIQUE	INTERNO - NAO PROGRAMADA - MEIO AMBIENTE - DESCARGA ATMOSFERICA
18706711_17646201	TACARATU	24/02/2024 07:09	24/02/2024 09:00	ITAPARICA	INTERNO - NAO PROGRAMADA - MEIO AMBIENTE - DESCARGA ATMOSFERICA
18706714_17590956	ARARIPINA	24/02/2024 07:13	24/02/2024 13:50	ARARIPINA	INTERNO - NAO PROGRAMADA - MEIO AMBIENTE - DESCARGA ATMOSFERICA
18706716_17591207	OURICURI	24/02/2024 07:14	24/02/2024 16:30	TRINDADE	INTERNO - NAO PROGRAMADA - MEIO AMBIENTE - ARVORE OU VEGETACAO
18706723_17590579	EXU	24/02/2024 07:18	24/02/2024 12:05	EXU	INTERNO - NAO PROGRAMADA - MEIO AMBIENTE - DESCARGA ATMOSFERICA
18706742_17590538	AFOGADOS DA INGAZEIRA	24/02/2024 07:31	24/02/2024 10:11	AFOGADOS DA INGAZEIRA	INTERNO - NAO PROGRAMADA - MEIO AMBIENTE - ARVORE OU VEGETACAO
18706789_17591080	BREJINHO	24/02/2024 07:54	24/02/2024 13:35	SAO JOSE DO EGITO	INTERNO - NAO PROGRAMADA - MEIO AMBIENTE - VENTO
18706823_17592220	QUIXABA	24/02/2024 08:11	25/02/2024 08:30	CARNAIBA	INTERNO - NAO PROGRAMADA - MEIO AMBIENTE - DESCARGA ATMOSFERICA
18706833_17591551	BETANIA	24/02/2024 08:14	24/02/2024 16:50	FLORES	INTERNO - NAO PROGRAMADA - MEIO AMBIENTE - VENTO
18706842_17590842	BODOCO	24/02/2024 08:17	24/02/2024 13:19	EXU	INTERNO - NAO PROGRAMADA - MEIO AMBIENTE - VENTO
18706856_17592352	EXU	24/02/2024 08:24	25/02/2024 10:50	EXU	INTERNO - NAO PROGRAMADA - MEIO AMBIENTE - VENTO
18706898_17594896	SANTA FILOMENA	24/02/2024 08:43	26/02/2024 11:00	SANTA CRUZ	INTERNO - NAO PROGRAMADA - MEIO AMBIENTE - VENTO
18706905_17590725	PARNAMIRIM	24/02/2024 08:47	24/02/2024 10:58	PARNAMIRIM	INTERNO - NAO PROGRAMADA - MEIO AMBIENTE - ARVORE OU VEGETACAO
18706937_17591125	PEDRA	24/02/2024 09:02	24/02/2024 16:54	VENTUROSA	INTERNO - NAO PROGRAMADA - MEIO AMBIENTE - DESCARGA ATMOSFERICA
18706939_17592053	ITAPETIM	24/02/2024 09:04	25/02/2024 07:20	SAO JOSE DO EGITO	INTERNO - NAO PROGRAMADA - MEIO AMBIENTE - ARVORE OU VEGETACAO
18706968_17635437	CUSTODIA	24/02/2024 09:15	24/02/2024 11:57	CUSTODIA	INTERNO - NAO PROGRAMADA - MEIO AMBIENTE - DESCARGA ATMOSFERICA
18706996_17591457	DORMENTES	24/02/2024 09:28	24/02/2024 19:48	SANTA CRUZ	INTERNO - NAO PROGRAMADA - MEIO AMBIENTE - DESCARGA ATMOSFERICA
18707032_17596378	ITAPETIM	24/02/2024 09:42	24/02/2024 13:10	SAO JOSE DO EGITO	INTERNO - NAO PROGRAMADA - MEIO AMBIENTE - DESCARGA ATMOSFERICA
18707033_17591866	SANTA CRUZ DA BAIXA VERDE	24/02/2024 09:42	25/02/2024 07:50	SERRA TALHADA	INTERNO - NAO PROGRAMADA - MEIO AMBIENTE - ARVORE OU VEGETACAO
18707115_17592886	TUPANATINGA	24/02/2024 10:23	25/02/2024 15:33	BUIQUE	INTERNO - NAO PROGRAMADA - MEIO AMBIENTE - DESCARGA ATMOSFERICA
18706811_17590942	FLORESTA	24/02/2024 10:25	24/02/2024 12:00	FLORESTA	INTERNO - NAO PROGRAMADA - MEIO AMBIENTE - ARVORE OU VEGETACAO
18707146_17590563	LAGOA GRANDE	24/02/2024 10:39	24/02/2024 11:07	SANTA CRUZ	INTERNO - NAO PROGRAMADA - MEIO AMBIENTE - VENTO
18707153_17590892	CEDRO	24/02/2024 10:42	24/02/2024 14:16	SERRITA	INTERNO - NAO PROGRAMADA - MEIO AMBIENTE - VENTO
18707163_17591756	TUPANATINGA	24/02/2024 10:45	24/02/2024 12:50	BUIQUE	INTERNO - NAO PROGRAMADA - MEIO AMBIENTE - VENTO
18707167_17591830	EXU	24/02/2024 10:47	25/02/2024 02:11	EXU	INTERNO - NAO PROGRAMADA - MEIO AMBIENTE - VENTO
18707176_17593540	PETROLANDIA	24/02/2024 10:50	25/02/2024 19:45	ITAPARICA	INTERNO - NAO PROGRAMADA - MEIO AMBIENTE - ANIMAIS
18707189_17591228	PETROLINA	24/02/2024 10:54	24/02/2024 16:49	PETROLINA I	INTERNO - NAO PROGRAMADA - MEIO AMBIENTE - ARVORE OU VEGETACAO
18707216_17592078	ITAPETIM	24/02/2024 11:06	25/02/2024 08:33	SAO JOSE DO EGITO	INTERNO - NAO PROGRAMADA - MEIO AMBIENTE - VENTO
18707221_17591201	SALGUEIRO	24/02/2024 11:08	24/02/2024 16:22	SALGUEIRO	INTERNO - NAO PROGRAMADA - MEIO AMBIENTE - VENTO
18707235_17591187	BUIQUE	24/02/2024 11:14	24/02/2024 16:09	BUIQUE	INTERNO - NAO PROGRAMADA - MEIO AMBIENTE - DESCARGA ATMOSFERICA
18698679_17591961	PETROLINA	24/02/2024 11:19	24/02/2024 12:28	MASSANGANO I	INTERNO - NAO PROGRAMADA - MEIO AMBIENTE - DESCARGA ATMOSFERICA
18698679_17591961	PETROLINA	24/02/2024 11:19	24/02/2024 12:28	MASSANGANO II	INTERNO - NAO PROGRAMADA - MEIO AMBIENTE - DESCARGA ATMOSFERICA
18707330_17591655	QUIXABA	24/02/2024 12:05	24/02/2024 17:55	CARNAIBA	INTERNO - NAO PROGRAMADA - MEIO AMBIENTE - VENTO
18707360_17591317	PETROLINA	24/02/2024 12:22	24/02/2024 18:05	MASSANGANO I	INTERNO - NAO PROGRAMADA - MEIO AMBIENTE - ANIMAIS
18707377_17590938	IPUBI	24/02/2024 12:28	24/02/2024 14:52	TRINDADE	INTERNO - NAO PROGRAMADA - MEIO AMBIENTE - ARVORE OU VEGETACAO
18707381_17592878	TABIRA	24/02/2024 12:31	25/02/2024 16:06	TABIRA	INTERNO - NAO PROGRAMADA - MEIO AMBIENTE - ARVORE OU VEGETACAO
18707394_17591692	TACARATU	24/02/2024 12:40	24/02/2024 19:50	ITAPARICA	INTERNO - NAO PROGRAMADA - MEIO AMBIENTE - VENTO
18707090_17591053	JATOBA	24/02/2024 12:41	24/02/2024 13:16	ITAPARICA	INTERNO - NAO PROGRAMADA - MEIO AMBIENTE - ARVORE OU VEGETACAO
18707401_17593000	PETROLINA	24/02/2024 12:42	25/02/2024 12:50	BARRA DE BEBEDOURO	INTERNO - NAO PROGRAMADA - MEIO AMBIENTE - VENTO
18707425_17593813	IPUBI	24/02/2024 12:54	26/02/2024 01:10	TRINDADE	INTERNO - NAO PROGRAMADA - MEIO AMBIENTE - VENTO
18707429_17655384	SANTA TEREZINHA	24/02/2024 12:57	25/02/2024 17:42	TABIRA	INTERNO - NAO PROGRAMADA - MEIO AMBIENTE - ARVORE OU VEGETACAO
18707856_17591463	ARARIPINA	24/02/2024 13:35	24/02/2024 20:25	ARARIPINA	INTERNO - NAO PROGRAMADA - MEIO AMBIENTE - DESCARGA ATMOSFERICA
18707515_17591503	TRIUNFO	24/02/2024 13:39	24/02/2024 19:05	FLORES	INTERNO - NAO PROGRAMADA - MEIO AMBIENTE - DESCARGA ATMOSFERICA
18707541_17591724	BUIQUE	24/02/2024 13:56	24/02/2024 22:50	BUIQUE	INTERNO - NAO PROGRAMADA - MEIO AMBIENTE - DESCARGA ATMOSFERICA
18707562_17592591	IGUARACI	24/02/2024 14:03	25/02/2024 11:20	AFOGADOS DA INGAZEIRA	INTERNO - NAO PROGRAMADA - MEIO AMBIENTE - ARVORE OU VEGETACAO
18707566_17592705	GRANITO	24/02/2024 14:05	25/02/2024 13:14	EXU	INTERNO - NAO PROGRAMADA - MEIO AMBIENTE - VENTO
18707565_17593018	SANTA TEREZINHA	24/02/2024 14:05	25/02/2024 14:16	SAO JOSE DO EGITO	INTERNO - NAO PROGRAMADA - MEIO AMBIENTE - VENTO
18707615_17591567	BUIQUE	24/02/2024 14:24	24/02/2024 19:25	BUIQUE	INTERNO - NAO PROGRAMADA - MEIO AMBIENTE - ARVORE OU VEGETACAO
18707640_17591713	OURICURI	24/02/2024 14:32	24/02/2024 23:10	OURICURI	INTERNO - NAO PROGRAMADA - MEIO AMBIENTE - VENTO
18707651_17595174	TUPANATINGA	24/02/2024 14:35	24/02/2024 15:11	BUIQUE	INTERNO - NAO PROGRAMADA - MEIO AMBIENTE - ARVORE OU VEGETACAO
18707660_17592997	PETROLINA	24/02/2024 14:37	24/02/2024 19:32	MASSANGANO I	INTERNO - NAO PROGRAMADA - MEIO AMBIENTE - VENTO
18707671_17591929	AFOGADOS DA INGAZEIRA	24/02/2024 14:40	25/02/2024 03:42	AFOGADOS DA INGAZEIRA	INTERNO - NAO PROGRAMADA - MEIO AMBIENTE - DESCARGA ATMOSFERICA
18707707_17654467	OROCO	24/02/2024 14:52	25/02/2024 12:50	PARNAMIRIM	INTERNO - NAO PROGRAMADA - MEIO AMBIENTE - VENTO
18707727_17591709	ARARIPINA	24/02/2024 14:57	24/02/2024 23:35	ARARIPINA	INTERNO - NAO PROGRAMADA - MEIO AMBIENTE - DESCARGA ATMOSFERICA
18707725_17591206	IBIMIRIM	24/02/2024 14:57	24/02/2024 17:10	IBIMIRIM	INTERNO - NAO PROGRAMADA - MEIO AMBIENTE - DESCARGA ATMOSFERICA
18707751_17592124	TACARATU	24/02/2024 15:09	25/02/2024 08:30	NOVA PETROLANDIA	INTERNO - NAO PROGRAMADA - MEIO AMBIENTE - VENTO
18707751_17592124	TACARATU	24/02/2024 15:09	25/02/2024 08:30	ITAPARICA	INTERNO - NAO PROGRAMADA - MEIO AMBIENTE - VENTO
18707900_17591235	IGARASSU	24/02/2024 15:11	24/02/2024 17:14	CRUZ DE REBOUCAS	INTERNO - NAO PROGRAMADA - MEIO AMBIENTE - VENTO
18707900_17591235	IGARASSU	24/02/2024 15:11	24/02/2024 16:15	CRUZ DE REBOUCAS	INTERNO - NAO PROGRAMADA - MEIO AMBIENTE - VENTO
18707774_17591989	AFRANIO	24/02/2024 15:18	24/02/2024 16:20	AFRANIO	INTERNO - NAO PROGRAMADA - MEIO AMBIENTE - DESCARGA ATMOSFERICA
18707803_17593864	BREJINHO	24/02/2024 15:31	26/02/2024 07:10	SAO JOSE DO EGITO	INTERNO - NAO PROGRAMADA - MEIO AMBIENTE - VENTO
18707805_17594311	BODOCO	24/02/2024 15:31	26/02/2024 09:25	EXU	INTERNO - NAO PROGRAMADA - MEIO AMBIENTE - VENTO
18707810_17591824	SERRITA	24/02/2024 15:32	25/02/2024 01:50	SERRITA	INTERNO - NAO PROGRAMADA - MEIO AMBIENTE - DESCARGA ATMOSFERICA
18707818_17593529	BUIQUE	24/02/2024 15:35	25/02/2024 14:32	BUIQUE	INTERNO - NAO PROGRAMADA - MEIO AMBIENTE - VENTO
18707824_17591462	PEDRA	24/02/2024 15:36	24/02/2024 19:15	BUIQUE	INTERNO - NAO PROGRAMADA - MEIO AMBIENTE - ARVORE OU VEGETACAO
18707848_17594284	BUIQUE	24/02/2024 15:43	26/02/2024 10:23	BUIQUE	INTERNO - NAO PROGRAMADA - MEIO AMBIENTE - DESCARGA ATMOSFERICA
18707858_17592335	CUSTODIA	24/02/2024 15:46	25/02/2024 08:18	CUSTODIA	INTERNO - NAO PROGRAMADA - MEIO AMBIENTE - ARVORE OU VEGETACAO
18707949_17593026	SANTA TEREZINHA	24/02/2024 16:16	25/02/2024 13:50	SAO JOSE DO EGITO	INTERNO - NAO PROGRAMADA - MEIO AMBIENTE - VENTO
18707956_17593815	BODOCO	24/02/2024 16:18	26/02/2024 02:40	TRINDADE	INTERNO - NAO PROGRAMADA - MEIO AMBIENTE - VENTO
18707977_17591849	ARARIPINA	24/02/2024 16:24	25/02/2024 02:20	ARARIPINA	INTERNO - NAO PROGRAMADA - MEIO AMBIENTE - VENTO
18707977_17591849	ARARIPINA	24/02/2024 16:24	25/02/2024 01:00	ARARIPINA	INTERNO - NAO PROGRAMADA - MEIO AMBIENTE - VENTO
18707997_17594134	SAO JOSE DO BELMONTE	24/02/2024 16:28	26/02/2024 08:10	SAO JOSE DO BELMONTE	INTERNO - NAO PROGRAMADA - MEIO AMBIENTE - VENTO
18708027_17592543	TUPANATINGA	24/02/2024 16:37	25/02/2024 09:37	BUIQUE	INTERNO - NAO PROGRAMADA - MEIO AMBIENTE - DESCARGA ATMOSFERICA
18708040_17592431	TACARATU	24/02/2024 16:40	25/02/2024 10:30	ITAPARICA	INTERNO - NAO PROGRAMADA - MEIO AMBIENTE - ANIMAIS
18708044_17592545	TUPANATINGA	24/02/2024 16:40	25/02/2024 09:50	BUIQUE	INTERNO - NAO PROGRAMADA - MEIO AMBIENTE - DESCARGA ATMOSFERICA
18708077_17591793	PEDRA	24/02/2024 16:49	24/02/2024 23:15	PESQUEIRA	INTERNO - NAO PROGRAMADA - MEIO AMBIENTE - DESCARGA ATMOSFERICA
18708093_17594343	BUIQUE	24/02/2024 16:53	27/02/2024 18:40	BUIQUE	INTERNO - NAO PROGRAMADA - MEIO AMBIENTE - DESCARGA ATMOSFERICA
18708100_17591364	SALGUEIRO	24/02/2024 16:55	24/02/2024 18:15	SALGUEIRO	INTERNO - NAO PROGRAMADA - MEIO AMBIENTE - ANIMAIS
18708102_17591806	EXU	24/02/2024 16:55	25/02/2024 01:39	EXU	INTERNO - NAO PROGRAMADA - MEIO AMBIENTE - VENTO
18708162_17591592	AFOGADOS DA INGAZEIRA	24/02/2024 17:14	24/02/2024 19:02	AFOGADOS DA INGAZEIRA	INTERNO - NAO PROGRAMADA - MEIO AMBIENTE - ANIMAIS
18708160_17592884	TUPANATINGA	24/02/2024 17:14	25/02/2024 14:40	BUIQUE	INTERNO - NAO PROGRAMADA - MEIO AMBIENTE - DESCARGA ATMOSFERICA
18708190_17591705	ARARIPINA	24/02/2024 17:25	24/02/2024 23:00	ARARIPINA	INTERNO - NAO PROGRAMADA - MEIO AMBIENTE - ARVORE OU VEGETACAO
18708194_17593469	TUPANATINGA	24/02/2024 17:27	25/02/2024 19:15	BUIQUE	INTERNO - NAO PROGRAMADA - MEIO AMBIENTE - VENTO
18708199_17592383	OURICURI	24/02/2024 17:28	25/02/2024 08:35	SANTA CRUZ	INTERNO - NAO PROGRAMADA - MEIO AMBIENTE - VENTO
18708214_17591602	SANTA MARIA DA BOA VISTA	24/02/2024 17:32	24/02/2024 21:25	SANTA MARIA DA BOA VISTA	INTERNO - NAO PROGRAMADA - MEIO AMBIENTE - VENTO
18708249_17592687	INAJA	24/02/2024 17:46	25/02/2024 14:02	INAJA	INTERNO - NAO PROGRAMADA - MEIO AMBIENTE - ANIMAIS
18708255_17592574	SAO JOSE DO EGITO	24/02/2024 17:49	25/02/2024 11:00	SAO JOSE DO EGITO	INTERNO - NAO PROGRAMADA - MEIO AMBIENTE - DESCARGA ATMOSFERICA
18708299_17593518	BUIQUE	24/02/2024 18:05	26/02/2024 10:28	BUIQUE	INTERNO - NAO PROGRAMADA - MEIO AMBIENTE - DESCARGA ATMOSFERICA
18708333_17596298	BUIQUE	24/02/2024 18:20	03/03/2024 12:10	BUIQUE	INTERNO - NAO PROGRAMADA - MEIO AMBIENTE - ARVORE OU VEGETACAO
18708369_17655222	BETANIA	24/02/2024 18:33	25/02/2024 14:35	FLORESTA	INTERNO - NAO PROGRAMADA - MEIO AMBIENTE - VENTO
18708372_17592032	OURICURI	24/02/2024 18:34	25/02/2024 07:29	TRINDADE	INTERNO - NAO PROGRAMADA - MEIO AMBIENTE - VENTO
18708440_17592551	TUPANATINGA	24/02/2024 19:04	25/02/2024 11:57	BUIQUE	INTERNO - NAO PROGRAMADA - MEIO AMBIENTE - DESCARGA ATMOSFERICA
18708523_17595034	INAJA	24/02/2024 19:54	26/02/2024 11:50	INAJA	INTERNO - NAO PROGRAMADA - MEIO AMBIENTE - ARVORE OU VEGETACAO
18708597_17591783	TERRA NOVA	24/02/2024 20:49	24/02/2024 23:45	SALGUEIRO	INTERNO - NAO PROGRAMADA - MEIO AMBIENTE - DESCARGA ATMOSFERICA
18708603_17595171	TUPANATINGA	24/02/2024 20:52	24/02/2024 21:05	BUIQUE	INTERNO - NAO PROGRAMADA - MEIO AMBIENTE - DESCARGA ATMOSFERICA
18708675_17591589	CARNAUBEIRA DA PENHA	24/02/2024 22:16	26/02/2024 20:57	FLORESTA	INTERNO - NAO PROGRAMADA - MEIO AMBIENTE - ANIMAIS
18708788_17591867	PAUDALHO	25/02/2024 00:18	25/02/2024 02:00	PAUDALHO	INTERNO - NAO PROGRAMADA - MEIO AMBIENTE - DESCARGA ATMOSFERICA
18708807_17592340	OLINDA	25/02/2024 00:51	25/02/2024 09:40	SAO BENEDITO	INTERNO - NAO PROGRAMADA - MEIO AMBIENTE - ARVORE OU VEGETACAO
18708821_17619327	PAULISTA	25/02/2024 01:16	25/02/2024 03:15	PAU AMARELO	INTERNO - NAO PROGRAMADA - MEIO AMBIENTE - ARVORE OU VEGETACAO
18708837_17591890	JOAO ALFREDO	25/02/2024 01:54	25/02/2024 03:40	BOM JARDIM	INTERNO - NAO PROGRAMADA - MEIO AMBIENTE - VENTO
18708844_17591918	RECIFE	25/02/2024 01:57	25/02/2024 03:10	BOA VISTA	INTERNO - NAO PROGRAMADA - MEIO AMBIENTE - ARVORE OU VEGETACAO
18708842_17592221	ITAPISSUMA	25/02/2024 01:59	25/02/2024 08:43	ITAPISSUMA	INTERNO - NAO PROGRAMADA - MEIO AMBIENTE - ARVORE OU VEGETACAO
18708842_17592221	ITAPISSUMA	25/02/2024 01:59	25/02/2024 08:43	IGARASSU	INTERNO - NAO PROGRAMADA - MEIO AMBIENTE - ARVORE OU VEGETACAO
18708849_17592786	ITAIBA	25/02/2024 02:19	25/02/2024 12:55	AGUAS BELAS	INTERNO - NAO PROGRAMADA - MEIO AMBIENTE - ANIMAIS
18708028_17591842	RECIFE	25/02/2024 02:29	25/02/2024 13:45	CAXANGA	INTERNO - NAO PROGRAMADA - MEIO AMBIENTE - ARVORE OU VEGETACAO
18708895_17593442	ITAIBA	25/02/2024 03:48	25/02/2024 17:58	BUIQUE	INTERNO - NAO PROGRAMADA - MEIO AMBIENTE - VENTO
18708907_17635505	PAUDALHO	25/02/2024 04:36	25/02/2024 08:15	PAUDALHO	INTERNO - NAO PROGRAMADA - MEIO AMBIENTE - DESCARGA ATMOSFERICA
18707970_17592559	CABO DE SANTO AGOSTINHO	25/02/2024 04:41	25/02/2024 11:10	IPOJUCA	INTERNO - NAO PROGRAMADA - MEIO AMBIENTE - ARVORE OU VEGETACAO
18707183_17591997	TEREZINHA	25/02/2024 04:50	25/02/2024 06:15	BREJAO	INTERNO - NAO PROGRAMADA - MEIO AMBIENTE - ARVORE OU VEGETACAO
18708914_17592656	CAETES	25/02/2024 05:21	25/02/2024 13:40	CAETES	INTERNO - NAO PROGRAMADA - MEIO AMBIENTE - DESCARGA ATMOSFERICA

Internal Use

18708921_17592478	OURICURI	25/02/2024 05:38	25/02/2024 11:35	OURICURI	INTERNO - NAO PROGRAMADA - MEIO AMBIENTE - VENTO
18708924_17592065	LAJEDO	25/02/2024 05:42	25/02/2024 08:20	LAJEDO	INTERNO - NAO PROGRAMADA - MEIO AMBIENTE - DESCARGA ATMOSFERICA
18708937_17592029	RECIFE	25/02/2024 06:10	25/02/2024 08:00	CAXANGA	INTERNO - NAO PROGRAMADA - MEIO AMBIENTE - ARVORE OU VEGETACAO
18708946_17592994	PETROLINA	25/02/2024 06:20	25/02/2024 11:16	MASSANGANO I	INTERNO - NAO PROGRAMADA - MEIO AMBIENTE - VENTO
18708951_17592173	RECIFE	25/02/2024 06:29	25/02/2024 07:55	IBURA	INTERNO - NAO PROGRAMADA - MEIO AMBIENTE - ANIMAIS
18708960_17591953	INAJA	25/02/2024 06:37	25/02/2024 06:53	INAJA	INTERNO - NAO PROGRAMADA - MEIO AMBIENTE - VENTO
18708974_17593182	BREJINHO	25/02/2024 06:52	26/02/2024 08:24	SAO JOSE DO EGITO	INTERNO - NAO PROGRAMADA - MEIO AMBIENTE - VENTO
18708986_17592901	OURICURI	25/02/2024 06:55	25/02/2024 15:47	TRINDADE	INTERNO - NAO PROGRAMADA - MEIO AMBIENTE - ARVORE OU VEGETACAO
18709277_17592725	IPOJUCA	25/02/2024 06:55	25/02/2024 18:27	PORTO DE GALINHAS	INTERNO - NAO PROGRAMADA - MEIO AMBIENTE - ARVORE OU VEGETACAO
18708982_17592531	ITAIBA	25/02/2024 06:55	25/02/2024 11:45	AGUAS BELAS	INTERNO - NAO PROGRAMADA - MEIO AMBIENTE - DESCARGA ATMOSFERICA
18709000_17592487	BODOCO	25/02/2024 07:04	25/02/2024 12:10	OURICURI	INTERNO - NAO PROGRAMADA - MEIO AMBIENTE - VENTO
18709001_17596276	BUIQUE	25/02/2024 07:05	26/02/2024 17:12	BUIQUE	INTERNO - NAO PROGRAMADA - MEIO AMBIENTE - ANIMAIS
18709005_17622808	OLINDA	25/02/2024 07:09	25/02/2024 08:56	SAO BENEDITO	INTERNO - NAO PROGRAMADA - MEIO AMBIENTE - ARVORE OU VEGETACAO
18709006_17638440	IBIMIRIM	25/02/2024 07:11	25/02/2024 13:20	INAJA	INTERNO - NAO PROGRAMADA - MEIO AMBIENTE - DESCARGA ATMOSFERICA
18709022_17601612	SAO JOSE DO EGITO	25/02/2024 07:23	25/02/2024 15:22	SAO JOSE DO EGITO	INTERNO - NAO PROGRAMADA - MEIO AMBIENTE - VENTO
18709024_17592246	BARREIROS	25/02/2024 07:23	25/02/2024 09:49	BARREIROS	INTERNO - NAO PROGRAMADA - MEIO AMBIENTE - VENTO
18709026_17592199	CAMARAGIBE	25/02/2024 07:24	25/02/2024 09:30	SAO LOURENCO DA MATA	INTERNO - NAO PROGRAMADA - MEIO AMBIENTE - ARVORE OU VEGETACAO
18709032_17593514	BUIQUE	25/02/2024 07:27	25/02/2024 12:52	BUIQUE	INTERNO - NAO PROGRAMADA - MEIO AMBIENTE - VENTO
18709034_17593742	SAO JOSE DO EGITO	25/02/2024 07:28	25/02/2024 22:50	SAO JOSE DO EGITO	INTERNO - NAO PROGRAMADA - MEIO AMBIENTE - DESCARGA ATMOSFERICA
18709041_17592604	GLORIA DO GOITA	25/02/2024 07:37	25/02/2024 12:31	GLORIA DO GOITA	INTERNO - NAO PROGRAMADA - MEIO AMBIENTE - ANIMAIS
18709042_17593230	BEZERROS	25/02/2024 07:40	25/02/2024 17:35	RIACHO DAS ALMAS	INTERNO - NAO PROGRAMADA - MEIO AMBIENTE - ARVORE OU VEGETACAO
18709043_17635595	SIRINHAEM	25/02/2024 07:40	25/02/2024 23:25	ESCADA	INTERNO - NAO PROGRAMADA - MEIO AMBIENTE - DESCARGA ATMOSFERICA
18709051_17592370	BEZERROS	25/02/2024 07:47	25/02/2024 11:50	AGRESTINA	INTERNO - NAO PROGRAMADA - MEIO AMBIENTE - ARVORE OU VEGETACAO
18709060_17592890	GRAVATA	25/02/2024 07:52	25/02/2024 15:40	GRAVATA	INTERNO - NAO PROGRAMADA - MEIO AMBIENTE - ARVORE OU VEGETACAO
18709062_17592379	SAO JOAQUIM DO MONTE	25/02/2024 07:53	25/02/2024 10:58	CAMOCIM DE SAO FELIX	INTERNO - NAO PROGRAMADA - MEIO AMBIENTE - DESCARGA ATMOSFERICA
18709075_17592315	MACAPARANA	25/02/2024 08:06	25/02/2024 10:02	VICENCIA	INTERNO - NAO PROGRAMADA - MEIO AMBIENTE - VENTO
18709075_17592315	MACAPARANA	25/02/2024 08:06	25/02/2024 10:02	TIMBAUBA	INTERNO - NAO PROGRAMADA - MEIO AMBIENTE - VENTO
18709079_17594183	BUIQUE	25/02/2024 08:07	26/02/2024 09:00	BUIQUE	INTERNO - NAO PROGRAMADA - MEIO AMBIENTE - ANIMAIS
18709079_17594183	BUIQUE	25/02/2024 08:07	26/02/2024 09:20	BUIQUE	INTERNO - NAO PROGRAMADA - MEIO AMBIENTE - ANIMAIS
18709084_17596849	ITAIBA	25/02/2024 08:10	27/02/2024 09:51	AGUAS BELAS	INTERNO - NAO PROGRAMADA - MEIO AMBIENTE - DESCARGA ATMOSFERICA
18709085_17593377	PESQUEIRA	25/02/2024 08:10	25/02/2024 19:00	PESQUEIRA	INTERNO - NAO PROGRAMADA - MEIO AMBIENTE - ARVORE OU VEGETACAO
18709089_17593473	ABREU E LIMA	25/02/2024 08:12	25/02/2024 14:00	CRUZ DE REBOUCAS	INTERNO - NAO PROGRAMADA - MEIO AMBIENTE - ARVORE OU VEGETACAO
18709098_17595739	BUIQUE	25/02/2024 08:15	26/02/2024 16:50	BUIQUE	INTERNO - NAO PROGRAMADA - MEIO AMBIENTE - DESCARGA ATMOSFERICA
18709114_17635629	ARARIPINA	25/02/2024 08:20	25/02/2024 10:25	ARARIPINA	INTERNO - NAO PROGRAMADA - MEIO AMBIENTE - ANIMAIS
18705537_17593488	OLINDA	25/02/2024 08:21	25/02/2024 14:45	OLINDA	INTERNO - NAO PROGRAMADA - MEIO AMBIENTE - ARVORE OU VEGETACAO
18709116_17592962	CHA GRANDE	25/02/2024 08:21	25/02/2024 16:50	GRAVATA II	INTERNO - NAO PROGRAMADA - MEIO AMBIENTE - DESCARGA ATMOSFERICA
18709119_17592649	RECIFE	25/02/2024 08:22	25/02/2024 13:10	IBURA	INTERNO - NAO PROGRAMADA - MEIO AMBIENTE - ANIMAIS
18709147_17592601	GRAVATA	25/02/2024 08:30	25/02/2024 12:00	GRAVATA	INTERNO - NAO PROGRAMADA - MEIO AMBIENTE - ANIMAIS
18709151_17592537	SIRINHAEM	25/02/2024 08:31	25/02/2024 18:00	RIO FORMOSO	INTERNO - NAO PROGRAMADA - MEIO AMBIENTE - ARVORE OU VEGETACAO
18709160_17594276	SANTA CRUZ DO CAPIBARIBE	25/02/2024 08:36	26/02/2024 09:45	SANTA CRUZ DO CAPIBARIBE	INTERNO - NAO PROGRAMADA - MEIO AMBIENTE - ANIMAIS
18709162_17593392	PESQUEIRA	25/02/2024 08:37	25/02/2024 20:00	PESQUEIRA	INTERNO - NAO PROGRAMADA - MEIO AMBIENTE - VENTO
18709162_17593393	PESQUEIRA	25/02/2024 08:37	25/02/2024 20:00	PESQUEIRA	INTERNO - NAO PROGRAMADA - MEIO AMBIENTE - VENTO
18709162_17593391	PESQUEIRA	25/02/2024 08:37	25/02/2024 20:00	PESQUEIRA	INTERNO - NAO PROGRAMADA - MEIO AMBIENTE - VENTO
18709181_17655227	SAO JOSE DO BELMONTE	25/02/2024 08:49	26/02/2024 09:51	SAO JOSE DO BELMONTE	INTERNO - NAO PROGRAMADA - MEIO AMBIENTE - ARVORE OU VEGETACAO
18709186_17593853	SERRA TALHADA	25/02/2024 08:51	26/02/2024 01:02	SERRA TALHADA	INTERNO - NAO PROGRAMADA - MEIO AMBIENTE - ARVORE OU VEGETACAO
18709190_17592630	BONITO	25/02/2024 08:54	26/02/2024 04:40	CAMOCIM DE SAO FELIX	INTERNO - NAO PROGRAMADA - MEIO AMBIENTE - ARVORE OU VEGETACAO
18709190_17592630	BONITO	25/02/2024 08:54	26/02/2024 05:20	CAMOCIM DE SAO FELIX	INTERNO - NAO PROGRAMADA - MEIO AMBIENTE - ARVORE OU VEGETACAO
18709190_17592630	BONITO	25/02/2024 08:54	26/02/2024 04:55	CAMOCIM DE SAO FELIX	INTERNO - NAO PROGRAMADA - MEIO AMBIENTE - ARVORE OU VEGETACAO
18709192_17592961	VICENCIA	25/02/2024 08:54	25/02/2024 11:45	VICENCIA	INTERNO - NAO PROGRAMADA - MEIO AMBIENTE - ARVORE OU VEGETACAO
18709190_17592630	BONITO	25/02/2024 08:54	26/02/2024 04:15	CAMOCIM DE SAO FELIX	INTERNO - NAO PROGRAMADA - MEIO AMBIENTE - ARVORE OU VEGETACAO
18709196_17592351	BELO JARDIM	25/02/2024 08:55	25/02/2024 10:10	BELO JARDIM	INTERNO - NAO PROGRAMADA - MEIO AMBIENTE - ANIMAIS
18709199_17655229	BETANIA	25/02/2024 08:56	25/02/2024 14:10	FLORESTA	INTERNO - NAO PROGRAMADA - MEIO AMBIENTE - ANIMAIS
18709214_17592875	PETROLINA	25/02/2024 09:05	25/02/2024 12:47	BARRA DE BEBEDOURO	INTERNO - NAO PROGRAMADA - MEIO AMBIENTE - ARVORE OU VEGETACAO
18709215_17595658	AFOGADOS DA INGAZEIRA	25/02/2024 09:05	26/02/2024 12:05	AFOGADOS DA INGAZEIRA	INTERNO - NAO PROGRAMADA - MEIO AMBIENTE - ARVORE OU VEGETACAO
18709235_17593110	RIBEIRAO	25/02/2024 09:13	25/02/2024 17:40	JOSE MARIANO	INTERNO - NAO PROGRAMADA - MEIO AMBIENTE - DESCARGA ATMOSFERICA
18709244_17594833	GARANHUNS	25/02/2024 09:18	26/02/2024 11:00	CORRENTES	INTERNO - NAO PROGRAMADA - MEIO AMBIENTE - ARVORE OU VEGETACAO
18709259_17597225	IGARASSU	25/02/2024 09:26	28/02/2024 16:10	IGARASSU	INTERNO - NAO PROGRAMADA - MEIO AMBIENTE - ARVORE OU VEGETACAO
18709284_17594098	PETROLINA	25/02/2024 09:37	25/02/2024 15:58	MASSANGANO I	INTERNO - NAO PROGRAMADA - MEIO AMBIENTE - ARVORE OU VEGETACAO
18709290_17593575	AGUAS BELAS	25/02/2024 09:39	26/02/2024 07:00	AGUAS BELAS	INTERNO - NAO PROGRAMADA - MEIO AMBIENTE - DESCARGA ATMOSFERICA
18709289_17593303	CARNAIBA	25/02/2024 09:39	25/02/2024 15:40	CARNAIBA	INTERNO - NAO PROGRAMADA - MEIO AMBIENTE - DESCARGA ATMOSFERICA
18709293_17593079	OURICURI	25/02/2024 09:40	25/02/2024 17:15	TRINDADE	INTERNO - NAO PROGRAMADA - MEIO AMBIENTE - ARVORE OU VEGETACAO
18709295_17593286	OLINDA	25/02/2024 09:40	25/02/2024 18:30	SAO BENEDITO	INTERNO - NAO PROGRAMADA - MEIO AMBIENTE - ARVORE OU VEGETACAO
18709298_17593945	JUPI	25/02/2024 09:42	26/02/2024 07:40	HELIOPOLIS	INTERNO - NAO PROGRAMADA - MEIO AMBIENTE - ARVORE OU VEGETACAO
18709317_17596227	PAULISTA	25/02/2024 09:49	25/02/2024 15:00	PAU AMARELO	INTERNO - NAO PROGRAMADA - MEIO AMBIENTE - ARVORE OU VEGETACAO
18709324_17629813	BUENOS AIRES	25/02/2024 09:52	25/02/2024 11:50	NAZARE DA MATA	INTERNO - NAO PROGRAMADA - MEIO AMBIENTE - DESCARGA ATMOSFERICA
18709338_17593494	GRANITO	25/02/2024 09:57	25/02/2024 22:28	EXU	INTERNO - NAO PROGRAMADA - MEIO AMBIENTE - DESCARGA ATMOSFERICA
18709378_17593760	SERRA TALHADA	25/02/2024 10:18	26/02/2024 02:44	SERRA TALHADA	INTERNO - NAO PROGRAMADA - MEIO AMBIENTE - DESCARGA ATMOSFERICA
18709385_17594696	EXU	25/02/2024 10:20	26/02/2024 11:15	EXU	INTERNO - NAO PROGRAMADA - MEIO AMBIENTE - VENTO
18709398_17593117	BUIQUE	25/02/2024 10:27	25/02/2024 16:30	BUIQUE	INTERNO - NAO PROGRAMADA - MEIO AMBIENTE - ARVORE OU VEGETACAO
18709398_17593119	BUIQUE	25/02/2024 10:27	25/02/2024 16:30	BUIQUE	INTERNO - NAO PROGRAMADA - MEIO AMBIENTE - ARVORE OU VEGETACAO
18709398_17593115	BUIQUE	25/02/2024 10:27	25/02/2024 16:30	BUIQUE	INTERNO - NAO PROGRAMADA - MEIO AMBIENTE - ARVORE OU VEGETACAO
18709398_17593116	BUIQUE	25/02/2024 10:27	25/02/2024 16:30	BUIQUE	INTERNO - NAO PROGRAMADA - MEIO AMBIENTE - ARVORE OU VEGETACAO
18709398_17593114	BUIQUE	25/02/2024 10:27	25/02/2024 16:30	BUIQUE	INTERNO - NAO PROGRAMADA - MEIO AMBIENTE - ARVORE OU VEGETACAO
18709398_17593120	BUIQUE	25/02/2024 10:27	25/02/2024 16:30	BUIQUE	INTERNO - NAO PROGRAMADA - MEIO AMBIENTE - ARVORE OU VEGETACAO
18709398_17593118	BUIQUE	25/02/2024 10:27	25/02/2024 16:30	BUIQUE	INTERNO - NAO PROGRAMADA - MEIO AMBIENTE - ARVORE OU VEGETACAO
18709403_17592582	CAMARAGIBE	25/02/2024 10:29	25/02/2024 12:30	TABATINGA	INTERNO - NAO PROGRAMADA - MEIO AMBIENTE - ARVORE OU VEGETACAO
18709407_17596897	BOM CONSELHO	25/02/2024 10:31	25/02/2024 16:31	BOM CONSELHO	INTERNO - NAO PROGRAMADA - MEIO AMBIENTE - DESCARGA ATMOSFERICA
18709408_17593747	TACARATU	25/02/2024 10:32	26/02/2024 01:05	ITAPARICA	INTERNO - NAO PROGRAMADA - MEIO AMBIENTE - ARVORE OU VEGETACAO
18709416_17593910	JOAO ALFREDO	25/02/2024 10:34	26/02/2024 02:44	BOM JARDIM	INTERNO - NAO PROGRAMADA - MEIO AMBIENTE - VENTO
18709439_17596857	PETROLANDIA	25/02/2024 10:42	26/02/2024 23:07	NOVA PETROLANDIA	INTERNO - NAO PROGRAMADA - MEIO AMBIENTE - ANIMAIS
18709456_17592701	TACARATU	25/02/2024 10:50	25/02/2024 13:00	ITAPARICA	INTERNO - NAO PROGRAMADA - MEIO AMBIENTE - ARVORE OU VEGETACAO
18709465_17601641	AFOGADOS DA INGAZEIRA	25/02/2024 10:54	25/02/2024 22:00	AFOGADOS DA INGAZEIRA	INTERNO - NAO PROGRAMADA - MEIO AMBIENTE - VENTO
18709471_17592921	SANTA MARIA DA BOA VISTA	25/02/2024 10:56	25/02/2024 16:27	SANTA MARIA DA BOA VISTA	INTERNO - NAO PROGRAMADA - MEIO AMBIENTE - VENTO
18709484_17592393	SALGUEIRO	25/02/2024 11:01	25/02/2024 11:17	SERRITA	INTERNO - NAO PROGRAMADA - MEIO AMBIENTE - ANIMAIS
18709484_17592393	SALGUEIRO	25/02/2024 11:01	25/02/2024 11:27	SERRITA	INTERNO - NAO PROGRAMADA - MEIO AMBIENTE - ANIMAIS
18709482_17616603	LAGOA DOS GATOS	25/02/2024 11:01	07/03/2024 16:52	CUPIRA	INTERNO - NAO PROGRAMADA - MEIO AMBIENTE - DESCARGA ATMOSFERICA
18709486_17594852	QUIPAPA	25/02/2024 11:02	26/02/2024 12:30	QUIPAPA	INTERNO - NAO PROGRAMADA - MEIO AMBIENTE - DESCARGA ATMOSFERICA
18709495_17592400	IPOJUCA	25/02/2024 11:05	25/02/2024 11:09	RIO FORMOSO	INTERNO - NAO PROGRAMADA - MEIO AMBIENTE - VENTO
18709508_17592811	FEIRA NOVA	25/02/2024 11:14	25/02/2024 15:25	GLORIA DO GOITA	INTERNO - NAO PROGRAMADA - MEIO AMBIENTE - ARVORE OU VEGETACAO
18709519_17592973	GLORIA DO GOITA	25/02/2024 11:21	25/02/2024 16:40	GLORIA DO GOITA	INTERNO - NAO PROGRAMADA - MEIO AMBIENTE - ANIMAIS
18709549_17594193	ARACOIABA	25/02/2024 11:38	26/02/2024 09:58	BOTAFOGO	INTERNO - NAO PROGRAMADA - MEIO AMBIENTE - VENTO
18709553_17592695	ARARIPINA	25/02/2024 11:39	25/02/2024 14:10	ARARIPINA	INTERNO - NAO PROGRAMADA - MEIO AMBIENTE - VENTO
18709590_17593193	RIACHO DAS ALMAS	25/02/2024 11:56	25/02/2024 17:18	RIACHO DAS ALMAS	INTERNO - NAO PROGRAMADA - MEIO AMBIENTE - ARVORE OU VEGETACAO
18709593_17592666	BOM JARDIM	25/02/2024 11:57	25/02/2024 14:20	BOM JARDIM	INTERNO - NAO PROGRAMADA - MEIO AMBIENTE - ARVORE OU VEGETACAO
18709598_17593448	SAO LOURENCO DA MATA	25/02/2024 11:59	25/02/2024 14:20	SAO LOURENCO DA MATA	INTERNO - NAO PROGRAMADA - MEIO AMBIENTE - ANIMAIS
18709606_17593524	BOM JARDIM	25/02/2024 12:01	25/02/2024 21:40	BOM JARDIM	INTERNO - NAO PROGRAMADA - MEIO AMBIENTE - ARVORE OU VEGETACAO
18709609_17592615	RIBEIRAO	25/02/2024 12:02	25/02/2024 13:32	JOSE MARIANO	INTERNO - NAO PROGRAMADA - MEIO AMBIENTE - DESCARGA ATMOSFERICA
18709617_17594964	BEZERROS	25/02/2024 12:07	26/02/2024 13:45	RIACHO DAS ALMAS	INTERNO - NAO PROGRAMADA - MEIO AMBIENTE - DESCARGA ATMOSFERICA
18709637_17592920	IGARASSU	25/02/2024 12:15	25/02/2024 16:24	IGARASSU	INTERNO - NAO PROGRAMADA - MEIO AMBIENTE - VENTO
18709642_17592942	SANHARO	25/02/2024 12:16	25/02/2024 14:42	BELO JARDIM	INTERNO - NAO PROGRAMADA - MEIO AMBIENTE - VENTO
18709648_17595979	VENTUROSA	25/02/2024 12:17	26/02/2024 16:17	VENTUROSA	INTERNO - NAO PROGRAMADA - MEIO AMBIENTE - ARVORE OU VEGETACAO
18709646_17593912	JOAO ALFREDO	25/02/2024 12:17	25/02/2024 23:11	BOM JARDIM	INTERNO - NAO PROGRAMADA - MEIO AMBIENTE - VENTO
18709665_17593421	SAO LOURENCO DA MATA	25/02/2024 12:25	25/02/2024 18:27	TABATINGA	INTERNO - NAO PROGRAMADA - MEIO AMBIENTE - ARVORE OU VEGETACAO
18709669_17592726	NAZARE DA MATA	25/02/2024 12:27	25/02/2024 15:20	NAZARE DA MATA	INTERNO - NAO PROGRAMADA - MEIO AMBIENTE - DESCARGA ATMOSFERICA
18709667_17592985	LAGOA DO CARRO	25/02/2024 12:27	25/02/2024 14:20	CARPINA	INTERNO - NAO PROGRAMADA - MEIO AMBIENTE - ARVORE OU VEGETACAO
18709516_17592539	LAGOA DE ITAENGA	25/02/2024 12:28	25/02/2024 12:50	GLORIA DO GOITA	INTERNO - NAO PROGRAMADA - MEIO AMBIENTE - ARVORE OU VEGETACAO
18709679_17597702	SAIRE	25/02/2024 12:32	27/02/2024 14:00	CAMOCIM DE SAO FELIX	INTERNO - NAO PROGRAMADA - MEIO AMBIENTE - ARVORE OU VEGETACAO
18709708_17592967	ITAPETIM	25/02/2024 12:43	25/02/2024 16:10	SAO JOSE DO EGITO	INTERNO - NAO PROGRAMADA - MEIO AMBIENTE - DESCARGA ATMOSFERICA
18709708_17592969	ITAPETIM	25/02/2024 12:43	25/02/2024 16:16	SAO JOSE DO EGITO	INTERNO - NAO PROGRAMADA - MEIO AMBIENTE - DESCARGA ATMOSFERICA
18709719_17592581	VICENCIA	25/02/2024 12:45	25/02/2024 15:09	VICENCIA	INTERNO - NAO PROGRAMADA - MEIO AMBIENTE - VENTO
18709722_17593189	AGUA PRETA	25/02/2024 12:49	25/02/2024 17:20	PALMARES	INTERNO - NAO PROGRAMADA - MEIO AMBIENTE - ARVORE OU VEGETACAO
18709734_17593187	VICENCIA	25/02/2024 12:54	25/02/2024 18:46	VICENCIA	INTERNO - NAO PROGRAMADA - MEIO AMBIENTE - VENTO
18709739_17594046	CALCADO	25/02/2024 12:55	26/02/2024 08:35	LAJEDO	INTERNO - NAO PROGRAMADA - MEIO AMBIENTE - ARVORE OU VEGETACAO

Internal Use

18709742_17595755	MANARI	25/02/2024 12:56	26/02/2024 13:10	AGUAS BELAS	INTERNO - NAO PROGRAMADA - MEIO AMBIENTE - ARVORE OU VEGETACAO
18709748_17654477	PETROLINA	25/02/2024 12:59	25/02/2024 17:29	BARRA DE BEBEDOURO	INTERNO - NAO PROGRAMADA - MEIO AMBIENTE - VENTO
18709750_17594055	BOM JARDIM	25/02/2024 13:00	26/02/2024 00:54	SURUBIM	INTERNO - NAO PROGRAMADA - MEIO AMBIENTE - VENTO
18709763_17592590	JABOATAO DOS GUARARAPES	25/02/2024 13:05	25/02/2024 17:14	VARZEA	INTERNO - NAO PROGRAMADA - MEIO AMBIENTE - ARVORE OU VEGETACAO
18709763_17592590	JABOATAO DOS GUARARAPES	25/02/2024 13:05	26/02/2024 00:03	VARZEA	INTERNO - NAO PROGRAMADA - MEIO AMBIENTE - ARVORE OU VEGETACAO
18709763_17592590	JABOATAO DOS GUARARAPES	25/02/2024 13:05	25/02/2024 14:58	VARZEA	INTERNO - NAO PROGRAMADA - MEIO AMBIENTE - ARVORE OU VEGETACAO
18709763_17592590	JABOATAO DOS GUARARAPES	25/02/2024 13:05	25/02/2024 14:58	JABOATAO	INTERNO - NAO PROGRAMADA - MEIO AMBIENTE - ARVORE OU VEGETACAO
18709763_17592590	JABOATAO DOS GUARARAPES	25/02/2024 13:05	26/02/2024 00:03	VARZEA	INTERNO - NAO PROGRAMADA - MEIO AMBIENTE - ARVORE OU VEGETACAO
18709763_17592590	JABOATAO DOS GUARARAPES	25/02/2024 13:05	25/02/2024 14:52	VARZEA	INTERNO - NAO PROGRAMADA - MEIO AMBIENTE - ARVORE OU VEGETACAO
18709763_17592590	JABOATAO DOS GUARARAPES	25/02/2024 13:05	25/02/2024 14:53	VARZEA	INTERNO - NAO PROGRAMADA - MEIO AMBIENTE - ARVORE OU VEGETACAO
18709772_17593545	TABIRA	25/02/2024 13:10	25/02/2024 16:15	TABIRA	INTERNO - NAO PROGRAMADA - MEIO AMBIENTE - VENTO
18709777_17593063	RECIFE	25/02/2024 13:13	25/02/2024 17:00	TAMARINEIRA	INTERNO - NAO PROGRAMADA - MEIO AMBIENTE - ARVORE OU VEGETACAO
18709799_17593593	ITAPETIM	25/02/2024 13:19	25/02/2024 21:22	SAO JOSE DO EGITO	INTERNO - NAO PROGRAMADA - MEIO AMBIENTE - VENTO
18709804_17593195	IGARASSU	25/02/2024 13:20	25/02/2024 15:50	CRUZ DE REBOUCAS	INTERNO - NAO PROGRAMADA - MEIO AMBIENTE - DESCARGA ATMOSFERICA
18709806_17592827	BUIQUE	25/02/2024 13:21	25/02/2024 15:38	BUIQUE	INTERNO - NAO PROGRAMADA - MEIO AMBIENTE - DESCARGA ATMOSFERICA
18709818_17593772	GRAVATA	25/02/2024 13:27	25/02/2024 23:27	PASSIRA	INTERNO - NAO PROGRAMADA - MEIO AMBIENTE - VENTO
18709821_17593833	TACARATU	25/02/2024 13:29	26/02/2024 03:30	ITAPARICA	INTERNO - NAO PROGRAMADA - MEIO AMBIENTE - VENTO
18709821_17593833	TACARATU	25/02/2024 13:29	26/02/2024 03:50	ITAPARICA	INTERNO - NAO PROGRAMADA - MEIO AMBIENTE - VENTO
18709887_17593203	SAO BENEDITO DO SUL	25/02/2024 13:39	25/02/2024 18:45	QUIPAPA	INTERNO - NAO PROGRAMADA - MEIO AMBIENTE - ARVORE OU VEGETACAO
18709848_17629819	PAUDALHO	25/02/2024 13:40	25/02/2024 16:00	PAUDALHO	INTERNO - NAO PROGRAMADA - MEIO AMBIENTE - DESCARGA ATMOSFERICA
18709855_17629824	PASSIRA	25/02/2024 13:43	25/02/2024 16:17	PASSIRA	INTERNO - NAO PROGRAMADA - MEIO AMBIENTE - VENTO
18709912_17593632	JABOATAO DOS GUARARAPES	25/02/2024 13:46	26/02/2024 00:03	VARZEA	INTERNO - NAO PROGRAMADA - MEIO AMBIENTE - ARVORE OU VEGETACAO
18709877_17594843	PETROLINA	25/02/2024 13:50	25/02/2024 15:15	MASSANGANO I	INTERNO - NAO PROGRAMADA - MEIO AMBIENTE - VENTO
18709877_17594843	PETROLINA	25/02/2024 13:50	25/02/2024 15:25	MASSANGANO I	INTERNO - NAO PROGRAMADA - MEIO AMBIENTE - VENTO
18709884_17632675	CARNAUBEIRA DA PENHA	25/02/2024 13:53	25/02/2024 18:35	FLORESTA	INTERNO - NAO PROGRAMADA - MEIO AMBIENTE - ARVORE OU VEGETACAO
18709889_17593817	CABO DE SANTO AGOSTINHO	25/02/2024 13:54	26/02/2024 04:26	IPOJUCA	INTERNO - NAO PROGRAMADA - MEIO AMBIENTE - ARVORE OU VEGETACAO
18709909_17594534	ITAIBA	25/02/2024 14:01	26/02/2024 11:07	AGUAS BELAS	INTERNO - NAO PROGRAMADA - MEIO AMBIENTE - DESCARGA ATMOSFERICA
18709913_17593850	SAO JOSE DO BELMONTE	25/02/2024 14:03	26/02/2024 03:41	SAO JOSE DO BELMONTE	INTERNO - NAO PROGRAMADA - MEIO AMBIENTE - VENTO
18709914_17595273	CABO DE SANTO AGOSTINHO	25/02/2024 14:03	26/02/2024 12:00	ENSEADA DOS CORAIS	INTERNO - NAO PROGRAMADA - MEIO AMBIENTE - ARVORE OU VEGETACAO
18709920_17593839	ANGELIM	25/02/2024 14:04	26/02/2024 03:46	ANGELIM	INTERNO - NAO PROGRAMADA - MEIO AMBIENTE - VENTO
18709944_17595431	SAO BENTO DO UNA	25/02/2024 14:13	26/02/2024 07:30	LAJEDO	INTERNO - NAO PROGRAMADA - MEIO AMBIENTE - ARVORE OU VEGETACAO
18709958_17597560	BELO JARDIM	25/02/2024 14:17	27/02/2024 08:40	PESQUEIRA	INTERNO - NAO PROGRAMADA - MEIO AMBIENTE - VENTO
18709965_17592871	CAMARAGIBE	25/02/2024 14:19	25/02/2024 18:00	TABATINGA	INTERNO - NAO PROGRAMADA - MEIO AMBIENTE - ARVORE OU VEGETACAO
18709966_17593068	TAQUARITINGA DO NORTE	25/02/2024 14:20	25/02/2024 17:45	VERTENTES	INTERNO - NAO PROGRAMADA - MEIO AMBIENTE - VENTO
18709969_17593298	TEREZINHA	25/02/2024 14:21	25/02/2024 20:22	BREJAO	INTERNO - NAO PROGRAMADA - MEIO AMBIENTE - DESCARGA ATMOSFERICA
18709433_17592989	CABO DE SANTO AGOSTINHO	25/02/2024 14:25	25/02/2024 16:30	VITORIA DE SANTO ANTAO II	INTERNO - NAO PROGRAMADA - MEIO AMBIENTE - ANIMAIS
18710009_17593343	IBIRAJUBA	25/02/2024 14:39	25/02/2024 19:10	LAJEDO	INTERNO - NAO PROGRAMADA - MEIO AMBIENTE - VENTO
18710011_17596181	CARUARU	25/02/2024 14:40	26/02/2024 11:35	TORITAMA	INTERNO - NAO PROGRAMADA - MEIO AMBIENTE - VENTO
18710015_17592796	GRAVATA	25/02/2024 14:43	25/02/2024 14:51	GRAVATA	INTERNO - NAO PROGRAMADA - MEIO AMBIENTE - DESCARGA ATMOSFERICA
18710022_17593301	RECIFE	25/02/2024 14:46	25/02/2024 19:30	PARATIBE I	INTERNO - NAO PROGRAMADA - MEIO AMBIENTE - ARVORE OU VEGETACAO
18710031_17593590	ARCOVERDE	25/02/2024 14:49	25/02/2024 23:42	ARCOVERDE	INTERNO - NAO PROGRAMADA - MEIO AMBIENTE - ARVORE OU VEGETACAO
18710044_17632283	SERTANIA	25/02/2024 14:53	25/02/2024 17:22	SERTANIA	INTERNO - NAO PROGRAMADA - MEIO AMBIENTE - DESCARGA ATMOSFERICA
18710054_17595389	AMARAJI	25/02/2024 14:56	26/02/2024 11:30	JOSE MARIANO	INTERNO - NAO PROGRAMADA - MEIO AMBIENTE - ARVORE OU VEGETACAO
18710068_17593619	PARANATAMA	25/02/2024 15:03	25/02/2024 23:27	CAETES	INTERNO - NAO PROGRAMADA - MEIO AMBIENTE - ARVORE OU VEGETACAO
18710090_17594824	QUIXABA	25/02/2024 15:12	26/02/2024 11:15	CARNAIBA	INTERNO - NAO PROGRAMADA - MEIO AMBIENTE - DESCARGA ATMOSFERICA
18709398_17593121	BUIQUE	25/02/2024 15:13	25/02/2024 16:30	BUIQUE	INTERNO - NAO PROGRAMADA - MEIO AMBIENTE - ARVORE OU VEGETACAO
18710107_17593165	SAO JOSE DO EGITO	25/02/2024 15:21	25/02/2024 17:35	SAO JOSE DO EGITO	INTERNO - NAO PROGRAMADA - MEIO AMBIENTE - DESCARGA ATMOSFERICA
18710117_17632211	SERTANIA	25/02/2024 15:27	25/02/2024 17:22	SERTANIA	INTERNO - NAO PROGRAMADA - MEIO AMBIENTE - DESCARGA ATMOSFERICA
18710118_17593228	FERREIROS	25/02/2024 15:28	25/02/2024 17:25	TIMBAUBA	INTERNO - NAO PROGRAMADA - MEIO AMBIENTE - ARVORE OU VEGETACAO
18710127_17593894	SANTA MARIA DO CAMBUCA	25/02/2024 15:32	25/02/2024 21:15	SURUBIM	INTERNO - NAO PROGRAMADA - MEIO AMBIENTE - VENTO
18710160_17594017	ITAIBA	25/02/2024 15:44	26/02/2024 07:56	AGUAS BELAS	INTERNO - NAO PROGRAMADA - MEIO AMBIENTE - DESCARGA ATMOSFERICA
18710166_17594939	SAO JOSE DO EGITO	25/02/2024 15:48	26/02/2024 12:20	SAO JOSE DO EGITO	INTERNO - NAO PROGRAMADA - MEIO AMBIENTE - ARVORE OU VEGETACAO
18710172_17593339	SALGUEIRO	25/02/2024 15:51	25/02/2024 20:20	SERRITA	INTERNO - NAO PROGRAMADA - MEIO AMBIENTE - VENTO
18709691_17592856	ALTINHO	25/02/2024 15:52	25/02/2024 16:05	AGRESTINA	INTERNO - NAO PROGRAMADA - MEIO AMBIENTE - VENTO
18710262_17594513	CABO DE SANTO AGOSTINHO	25/02/2024 15:58	26/02/2024 10:17	PIRAPAMA I	INTERNO - NAO PROGRAMADA - MEIO AMBIENTE - ANIMAIS
18710189_17615638	VICENCIA	25/02/2024 16:01	25/02/2024 20:50	VICENCIA	INTERNO - NAO PROGRAMADA - MEIO AMBIENTE - ANIMAIS
18710189_17615638	VICENCIA	25/02/2024 16:01	25/02/2024 20:44	VICENCIA	INTERNO - NAO PROGRAMADA - MEIO AMBIENTE - ANIMAIS
18710209_17594379	BEZERROS	25/02/2024 16:13	26/02/2024 10:30	RIACHO DAS ALMAS	INTERNO - NAO PROGRAMADA - MEIO AMBIENTE - DESCARGA ATMOSFERICA
18710214_17593099	VITORIA DE SANTO ANTAO	25/02/2024 16:15	25/02/2024 17:45	VITORIA DE SANTO ANTAO	INTERNO - NAO PROGRAMADA - MEIO AMBIENTE - ANIMAIS
18710215_17593363	VICENCIA	25/02/2024 16:15	25/02/2024 19:48	VICENCIA	INTERNO - NAO PROGRAMADA - MEIO AMBIENTE - ANIMAIS
18707900_17592914	IGARASSU	25/02/2024 16:18	25/02/2024 16:28	CRUZ DE REBOUCAS	INTERNO - NAO PROGRAMADA - MEIO AMBIENTE - VENTO
18710226_17593261	JUPI	25/02/2024 16:19	25/02/2024 19:30	LAJEDO	INTERNO - NAO PROGRAMADA - MEIO AMBIENTE - ARVORE OU VEGETACAO
18710235_17655390	CUSTODIA	25/02/2024 16:22	26/02/2024 14:50	CUSTODIA	INTERNO - NAO PROGRAMADA - MEIO AMBIENTE - ARVORE OU VEGETACAO
18710234_17599460	JATAUBA	25/02/2024 16:22	28/02/2024 11:27	PESQUEIRA	INTERNO - NAO PROGRAMADA - MEIO AMBIENTE - ARVORE OU VEGETACAO
18710237_17593841	CABO DE SANTO AGOSTINHO	25/02/2024 16:24	25/02/2024 19:20	ENSEADA DOS CORAIS	INTERNO - NAO PROGRAMADA - MEIO AMBIENTE - ANIMAIS
18710237_17593841	CABO DE SANTO AGOSTINHO	25/02/2024 16:24	26/02/2024 09:15	ENSEADA DOS CORAIS	INTERNO - NAO PROGRAMADA - MEIO AMBIENTE - ANIMAIS
18710272_17629906	PANELAS	25/02/2024 16:49	25/02/2024 20:38	CUPIRA	INTERNO - NAO PROGRAMADA - MEIO AMBIENTE - ARVORE OU VEGETACAO
18710291_17594410	RECIFE	25/02/2024 16:58	26/02/2024 09:30	BOA VISTA	INTERNO - NAO PROGRAMADA - MEIO AMBIENTE - ARVORE OU VEGETACAO
18710306_17594205	BREJO DA MADRE DE DEUS	25/02/2024 17:04	26/02/2024 08:50	SANTA CRUZ DO CAPIBARIBE	INTERNO - NAO PROGRAMADA - MEIO AMBIENTE - ARVORE OU VEGETACAO
18710311_17638406	BARREIROS	25/02/2024 17:06	26/02/2024 13:00	BARREIROS	INTERNO - NAO PROGRAMADA - MEIO AMBIENTE - VENTO
18710316_17593625	CORRENTES	25/02/2024 17:11	25/02/2024 23:15	CORRENTES	INTERNO - NAO PROGRAMADA - MEIO AMBIENTE - ARVORE OU VEGETACAO
18710324_17593636	SAO VICENTE FERRER	25/02/2024 17:14	25/02/2024 23:15	MACAPARANA	INTERNO - NAO PROGRAMADA - MEIO AMBIENTE - ARVORE OU VEGETACAO
18710325_17593933	OURICURI	25/02/2024 17:15	26/02/2024 07:25	OURICURI	INTERNO - NAO PROGRAMADA - MEIO AMBIENTE - VENTO
18709983_17596079	TAMANDARE	25/02/2024 17:30	25/02/2024 18:50	BARREIROS	INTERNO - NAO PROGRAMADA - MEIO AMBIENTE - ARVORE OU VEGETACAO
18710353_17593542	JUCATI	25/02/2024 17:30	25/02/2024 21:15	LAJEDO	INTERNO - NAO PROGRAMADA - MEIO AMBIENTE - VENTO
18710363_17593892	PASSIRA	25/02/2024 17:36	25/02/2024 21:48	PASSIRA	INTERNO - NAO PROGRAMADA - MEIO AMBIENTE - ARVORE OU VEGETACAO
18710369_17593855	QUIPAPA	25/02/2024 17:39	26/02/2024 03:15	QUIPAPA	INTERNO - NAO PROGRAMADA - MEIO AMBIENTE - VENTO
18710387_17594071	JABOATAO DOS GUARARAPES	25/02/2024 17:48	26/02/2024 09:04	JABOATAO	INTERNO - NAO PROGRAMADA - MEIO AMBIENTE - VENTO
18710390_17595805	TRIUNFO	25/02/2024 17:49	26/02/2024 11:10	FLORES	INTERNO - NAO PROGRAMADA - MEIO AMBIENTE - VENTO
18710397_17594258	GRAVATA	25/02/2024 17:51	26/02/2024 08:32	GRAVATA	INTERNO - NAO PROGRAMADA - MEIO AMBIENTE - ARVORE OU VEGETACAO
18710125_17593257	CARNAIBA	25/02/2024 18:00	25/02/2024 19:30	CARNAIBA	INTERNO - NAO PROGRAMADA - MEIO AMBIENTE - ARVORE OU VEGETACAO
18710427_17596409	BUIQUE	25/02/2024 18:02	26/02/2024 12:37	BUIQUE	INTERNO - NAO PROGRAMADA - MEIO AMBIENTE - DESCARGA ATMOSFERICA
18710949_17594476	SAO VICENTE FERRER	25/02/2024 18:03	26/02/2024 09:40	VICENCIA	INTERNO - NAO PROGRAMADA - MEIO AMBIENTE - DESCARGA ATMOSFERICA
18710438_17596456	LAGOA GRANDE	25/02/2024 18:06	26/02/2024 08:53	SANTA CRUZ	INTERNO - NAO PROGRAMADA - MEIO AMBIENTE - DESCARGA ATMOSFERICA
18710447_17595479	CARNAIBA	25/02/2024 18:08	26/02/2024 10:45	AFOGADOS DA INGAZEIRA	INTERNO - NAO PROGRAMADA - MEIO AMBIENTE - ARVORE OU VEGETACAO
18710454_17593440	PANELAS	25/02/2024 18:10	25/02/2024 21:50	CUPIRA	INTERNO - NAO PROGRAMADA - MEIO AMBIENTE - ARVORE OU VEGETACAO
18710455_17654973	BEZERROS	25/02/2024 18:10	25/02/2024 20:22	BEZERROS	INTERNO - NAO PROGRAMADA - MEIO AMBIENTE - ARVORE OU VEGETACAO
18710473_17596042	BELEM DE MARIA	25/02/2024 18:21	26/02/2024 17:40	CUPIRA	INTERNO - NAO PROGRAMADA - MEIO AMBIENTE - ANIMAIS
18710485_17593213	GRAVATA	25/02/2024 18:26	25/02/2024 20:08	GRAVATA	INTERNO - NAO PROGRAMADA - MEIO AMBIENTE - ARVORE OU VEGETACAO
18710489_17593227	GOIANA	25/02/2024 18:29	25/02/2024 20:05	TEJUCUPAPO	INTERNO - NAO PROGRAMADA - MEIO AMBIENTE - VENTO
18710490_17595355	ITAPISSUMA	25/02/2024 18:29	26/02/2024 10:32	ITAPISSUMA	INTERNO - NAO PROGRAMADA - MEIO AMBIENTE - ARVORE OU VEGETACAO
18710505_17593848	SAO JOSE DO BELMONTE	25/02/2024 18:41	26/02/2024 02:54	SAO JOSE DO BELMONTE	INTERNO - NAO PROGRAMADA - MEIO AMBIENTE - VENTO
18710515_17594888	IGUARACI	25/02/2024 18:51	26/02/2024 11:34	AFOGADOS DA INGAZEIRA	INTERNO - NAO PROGRAMADA - MEIO AMBIENTE - VENTO
18710521_17594714	BEZERROS	25/02/2024 18:52	26/02/2024 11:30	RIACHO DAS ALMAS	INTERNO - NAO PROGRAMADA - MEIO AMBIENTE - DESCARGA ATMOSFERICA
18710545_17625951	RECIFE	25/02/2024 19:10	26/02/2024 02:05	MACAXEIRA	INTERNO - NAO PROGRAMADA - MEIO AMBIENTE - ARVORE OU VEGETACAO
18710565_17593544	IGARASSU	25/02/2024 19:27	25/02/2024 22:50	IGARASSU	INTERNO - NAO PROGRAMADA - MEIO AMBIENTE - ANIMAIS
18710591_17593382	VITORIA DE SANTO ANTAO	25/02/2024 19:42	25/02/2024 21:22	VITORIA DE SANTO ANTAO	INTERNO - NAO PROGRAMADA - MEIO AMBIENTE - ANIMAIS
18710592_17593960	OROBO	25/02/2024 19:42	26/02/2024 07:25	BOM JARDIM	INTERNO - NAO PROGRAMADA - MEIO AMBIENTE - VENTO
18710596_17594597	CABO DE SANTO AGOSTINHO	25/02/2024 19:43	26/02/2024 13:36	ESCADA	INTERNO - NAO PROGRAMADA - MEIO AMBIENTE - ARVORE OU VEGETACAO
18710610_17594163	BELEM DE MARIA	25/02/2024 19:54	26/02/2024 09:10	CUPIRA	INTERNO - NAO PROGRAMADA - MEIO AMBIENTE - VENTO
18710610_17594169	BELEM DE MARIA	25/02/2024 19:54	26/02/2024 08:20	CUPIRA	INTERNO - NAO PROGRAMADA - MEIO AMBIENTE - VENTO
18710625_17593521	LAJEDO	25/02/2024 20:06	25/02/2024 23:30	LAJEDO	INTERNO - NAO PROGRAMADA - MEIO AMBIENTE - VENTO
18710646_17593985	OROBO	25/02/2024 20:22	26/02/2024 07:55	BOM JARDIM	INTERNO - NAO PROGRAMADA - MEIO AMBIENTE - DESCARGA ATMOSFERICA
18709763_17593297	JABOATAO DOS GUARARAPES	25/02/2024 20:29	25/02/2024 20:38	VARZEA	INTERNO - NAO PROGRAMADA - MEIO AMBIENTE - ARVORE OU VEGETACAO
18710483_17593431	GLORIA DO GOITA	25/02/2024 20:32	25/02/2024 21:22	VITORIA DE SANTO ANTAO	INTERNO - NAO PROGRAMADA - MEIO AMBIENTE - ANIMAIS
18710657_17593949	SAO LOURENCO DA MATA	25/02/2024 20:34	26/02/2024 07:52	TABATINGA	INTERNO - NAO PROGRAMADA - MEIO AMBIENTE - ARVORE OU VEGETACAO
18710666_17635223	SAO VICENTE FERRER	25/02/2024 20:46	27/02/2024 11:40	VICENCIA	INTERNO - NAO PROGRAMADA - MEIO AMBIENTE - DESCARGA ATMOSFERICA
18710666_17635223	SAO VICENTE FERRER	25/02/2024 20:46	27/02/2024 11:40	MACAPARANA	INTERNO - NAO PROGRAMADA - MEIO AMBIENTE - DESCARGA ATMOSFERICA
18710676_17593810	TUPANATINGA	25/02/2024 20:58	26/02/2024 02:20	BUIQUE	INTERNO - NAO PROGRAMADA - MEIO AMBIENTE - VENTO
18710684_17593758	OLINDA	25/02/2024 21:03	25/02/2024 23:25	RIO DOCE	INTERNO - NAO PROGRAMADA - MEIO AMBIENTE - ARVORE OU VEGETACAO
18710688_17595891	CARUARU	25/02/2024 21:06	26/02/2024 15:45	CAMPUS	INTERNO - NAO PROGRAMADA - MEIO AMBIENTE - ARVORE OU VEGETACAO
18710691_17593606	CABO DE SANTO AGOSTINHO	25/02/2024 21:07	26/02/2024 00:55	ENSEADA DOS CORAIS	INTERNO - NAO PROGRAMADA - MEIO AMBIENTE - ANIMAIS
18710693_17593989	CARUARU	25/02/2024 21:12	26/02/2024 08:17	CAMPUS	INTERNO - NAO PROGRAMADA - MEIO AMBIENTE - DESCARGA ATMOSFERICA

Internal Use

18710740_17595310	RECIFE	25/02/2024 22:26	26/02/2024 15:35	CAXANGA	INTERNO - NAO PROGRAMADA - MEIO AMBIENTE - DESCARGA ATMOSFERICA
18707900_17593517	IGARASSU	25/02/2024 22:53	25/02/2024 22:58	CRUZ DE REBOUCAS	INTERNO - NAO PROGRAMADA - MEIO AMBIENTE - VENTO
18710834_17593908	PAUDALHO	26/02/2024 02:06	26/02/2024 06:20	SAO LOURENCO DA MATA	INTERNO - NAO PROGRAMADA - MEIO AMBIENTE - ARVORE OU VEGETACAO
18708024_17593865	OLINDA	26/02/2024 04:43	26/02/2024 05:35	SAO BENEDITO	INTERNO - NAO PROGRAMADA - MEIO AMBIENTE - ARVORE OU VEGETACAO
18708024_17593865	OLINDA	26/02/2024 04:43	26/02/2024 05:35	RIO DOCE	INTERNO - NAO PROGRAMADA - MEIO AMBIENTE - ARVORE OU VEGETACAO
18710909_17593982	VICENCIA	26/02/2024 06:36	26/02/2024 07:55	VICENCIA	INTERNO - NAO PROGRAMADA - MEIO AMBIENTE - VENTO
18710932_17597760	TIMBAUBA	26/02/2024 06:55	27/02/2024 13:10	TIMBAUBA	INTERNO - NAO PROGRAMADA - MEIO AMBIENTE - DESCARGA ATMOSFERICA
18710931_17597167	SAO LOURENCO DA MATA	26/02/2024 06:55	27/02/2024 10:26	TABATINGA	INTERNO - NAO PROGRAMADA - MEIO AMBIENTE - ARVORE OU VEGETACAO
18710943_17594505	ABREU E LIMA	26/02/2024 07:02	26/02/2024 10:55	BOTAFOGO	INTERNO - NAO PROGRAMADA - MEIO AMBIENTE - DESCARGA ATMOSFERICA
18710952_17594386	BUENOS AIRES	26/02/2024 07:04	26/02/2024 09:30	VICENCIA	INTERNO - NAO PROGRAMADA - MEIO AMBIENTE - VENTO
18710952_17594386	BUENOS AIRES	26/02/2024 07:04	26/02/2024 09:30	LIMOEIRO	INTERNO - NAO PROGRAMADA - MEIO AMBIENTE - VENTO
18710963_17594565	CONDADO	26/02/2024 07:14	26/02/2024 11:18	CONDADO	INTERNO - NAO PROGRAMADA - MEIO AMBIENTE - ARVORE OU VEGETACAO
18710982_17595681	PASSIRA	26/02/2024 07:23	26/02/2024 11:25	PASSIRA	INTERNO - NAO PROGRAMADA - MEIO AMBIENTE - ARVORE OU VEGETACAO
18710981_17595711	CORTES	26/02/2024 07:23	26/02/2024 18:07	JOSE MARIANO	INTERNO - NAO PROGRAMADA - MEIO AMBIENTE - DESCARGA ATMOSFERICA
18710991_17595054	ALIANCA	26/02/2024 07:30	26/02/2024 13:00	TIMBAUBA	INTERNO - NAO PROGRAMADA - MEIO AMBIENTE - VENTO
18710998_17594761	GRAVATA	26/02/2024 07:34	26/02/2024 12:22	GRAVATA II	INTERNO - NAO PROGRAMADA - MEIO AMBIENTE - VENTO
18711032_17653800	TIMBAUBA	26/02/2024 07:48	26/02/2024 16:20	TIMBAUBA	INTERNO - NAO PROGRAMADA - MEIO AMBIENTE - VENTO
18711057_17595004	VICENCIA	26/02/2024 07:59	26/02/2024 14:20	VICENCIA	INTERNO - NAO PROGRAMADA - MEIO AMBIENTE - VENTO
18711071_17636357	JABOATAO DOS GUARARAPES	26/02/2024 08:05	26/02/2024 09:45	PRAZERES	INTERNO - NAO PROGRAMADA - MEIO AMBIENTE - ARVORE OU VEGETACAO
18711093_17594699	CHA DE ALEGRIA	26/02/2024 08:08	26/02/2024 11:58	GLORIA DO GOITA	INTERNO - NAO PROGRAMADA - MEIO AMBIENTE - DESCARGA ATMOSFERICA
18711116_17596187	GRAVATA	26/02/2024 08:16	26/02/2024 21:55	GRAVATA II	INTERNO - NAO PROGRAMADA - MEIO AMBIENTE - ANIMAIS
18711154_17594822	CHA GRANDE	26/02/2024 08:28	26/02/2024 12:50	GRAVATA II	INTERNO - NAO PROGRAMADA - MEIO AMBIENTE - ARVORE OU VEGETACAO
18711228_17595152	CABO DE SANTO AGOSTINHO	26/02/2024 08:47	26/02/2024 12:35	IPOJUCA	INTERNO - NAO PROGRAMADA - MEIO AMBIENTE - ARVORE OU VEGETACAO
18711300_17600066	ALIANCA	26/02/2024 09:09	26/02/2024 12:20	VICENCIA	INTERNO - NAO PROGRAMADA - MEIO AMBIENTE - ARVORE OU VEGETACAO
18711300_17600064	ALIANCA	26/02/2024 09:09	26/02/2024 12:28	VICENCIA	INTERNO - NAO PROGRAMADA - MEIO AMBIENTE - ARVORE OU VEGETACAO
18711430_17596344	CHA GRANDE	26/02/2024 09:53	27/02/2024 01:07	GRAVATA II	INTERNO - NAO PROGRAMADA - MEIO AMBIENTE - ANIMAIS
18708139_17594243	IPOJUCA	26/02/2024 10:01	26/02/2024 10:36	SUAPE	INTERNO - NAO PROGRAMADA - MEIO AMBIENTE - ARVORE OU VEGETACAO
18711532_17595683	TRACUNHAEM	26/02/2024 10:22	26/02/2024 15:30	CONDADO	INTERNO - NAO PROGRAMADA - MEIO AMBIENTE - ARVORE OU VEGETACAO
18711561_17595404	AMARAJI	26/02/2024 10:29	26/02/2024 15:49	JOSE MARIANO	INTERNO - NAO PROGRAMADA - MEIO AMBIENTE - DESCARGA ATMOSFERICA
18711289_17594308	CABO DE SANTO AGOSTINHO	26/02/2024 10:31	26/02/2024 10:40	PIRAPAMA I	INTERNO - NAO PROGRAMADA - MEIO AMBIENTE - ANIMAIS
18711570_17595912	IPOJUCA	26/02/2024 10:32	26/02/2024 18:05	PORTO DE GALINHAS	INTERNO - NAO PROGRAMADA - MEIO AMBIENTE - ARVORE OU VEGETACAO
18711673_17635228	PASSIRA	26/02/2024 11:03	26/02/2024 13:52	PASSIRA	INTERNO - NAO PROGRAMADA - MEIO AMBIENTE - VENTO
18711673_17635228	PASSIRA	26/02/2024 11:03	26/02/2024 14:12	PASSIRA	INTERNO - NAO PROGRAMADA - MEIO AMBIENTE - VENTO
18711705_17596297	SAO VICENTE FERRER	26/02/2024 11:16	26/02/2024 19:45	VICENCIA	INTERNO - NAO PROGRAMADA - MEIO AMBIENTE - VENTO
18711718_17597161	IPOJUCA	26/02/2024 11:22	27/02/2024 11:15	NOSSA SENHORA DO O	INTERNO - NAO PROGRAMADA - MEIO AMBIENTE - ANIMAIS
18711718_17597158	IPOJUCA	26/02/2024 11:22	27/02/2024 11:15	NOSSA SENHORA DO O	INTERNO - NAO PROGRAMADA - MEIO AMBIENTE - ANIMAIS
18711718_17597156	IPOJUCA	26/02/2024 11:22	27/02/2024 11:20	NOSSA SENHORA DO O	INTERNO - NAO PROGRAMADA - MEIO AMBIENTE - ANIMAIS
18711738_17596106	CABO DE SANTO AGOSTINHO	26/02/2024 11:31	26/02/2024 20:45	PIRAPAMA I	INTERNO - NAO PROGRAMADA - MEIO AMBIENTE - ANIMAIS
18711795_17594853	GRAVATA	26/02/2024 11:49	26/02/2024 13:54	GRAVATA	INTERNO - NAO PROGRAMADA - MEIO AMBIENTE - ARVORE OU VEGETACAO
18711832_17596007	MACAPARANA	26/02/2024 12:05	26/02/2024 18:35	TIMBAUBA	INTERNO - NAO PROGRAMADA - MEIO AMBIENTE - ARVORE OU VEGETACAO
18711865_17594926	FEIRA NOVA	26/02/2024 12:16	26/02/2024 13:40	GLORIA DO GOITA	INTERNO - NAO PROGRAMADA - MEIO AMBIENTE - ARVORE OU VEGETACAO
18711865_17594927	FEIRA NOVA	26/02/2024 13:17	26/02/2024 13:40	GLORIA DO GOITA	INTERNO - NAO PROGRAMADA - MEIO AMBIENTE - ARVORE OU VEGETACAO
18712022_17595371	TIMBAUBA	26/02/2024 13:28	26/02/2024 14:50	TIMBAUBA	INTERNO - NAO PROGRAMADA - MEIO AMBIENTE - ARVORE OU VEGETACAO
18711679_17595199	CHA GRANDE	26/02/2024 13:40	26/02/2024 16:35	GRAVATA II	INTERNO - NAO PROGRAMADA - MEIO AMBIENTE - ANIMAIS
18709763_17594914	JABOATAO DOS GUARARAPES	26/02/2024 13:44	26/02/2024 15:30	VARZEA	INTERNO - NAO PROGRAMADA - MEIO AMBIENTE - ARVORE OU VEGETACAO
18712089_17596375	GRAVATA	26/02/2024 13:59	27/02/2024 18:40	GRAVATA	INTERNO - NAO PROGRAMADA - MEIO AMBIENTE - ARVORE OU VEGETACAO
18712089_17596375	GRAVATA	26/02/2024 13:59	26/02/2024 16:00	GRAVATA	INTERNO - NAO PROGRAMADA - MEIO AMBIENTE - ARVORE OU VEGETACAO
18712104_17597259	GRAVATA	26/02/2024 14:05	27/02/2024 13:05	GRAVATA	INTERNO - NAO PROGRAMADA - MEIO AMBIENTE - ARVORE OU VEGETACAO
18712142_17599028	FEIRA NOVA	26/02/2024 14:18	28/02/2024 09:53	LIMOEIRO	INTERNO - NAO PROGRAMADA - MEIO AMBIENTE - ANIMAIS
18712151_17635271	ITAMARACA	26/02/2024 14:20	27/02/2024 12:15	ITAMARACA	INTERNO - NAO PROGRAMADA - MEIO AMBIENTE - VENTO
18712151_17635263	ITAMARACA	26/02/2024 14:20	27/02/2024 12:15	ITAMARACA	INTERNO - NAO PROGRAMADA - MEIO AMBIENTE - VENTO
18712179_17595544	IPOJUCA	26/02/2024 14:30	26/02/2024 16:20	IPOJUCA	INTERNO - NAO PROGRAMADA - MEIO AMBIENTE - ARVORE OU VEGETACAO
18712211_17595871	ALIANCA	26/02/2024 14:45	26/02/2024 17:40	CONDADO	INTERNO - NAO PROGRAMADA - MEIO AMBIENTE - VENTO
18712234_17595694	CABO DE SANTO AGOSTINHO	26/02/2024 14:58	26/02/2024 17:05	CABO	INTERNO - NAO PROGRAMADA - MEIO AMBIENTE - ARVORE OU VEGETACAO
18712261_17654978	GAMELEIRA	26/02/2024 15:11	26/02/2024 17:32	PALMARES	INTERNO - NAO PROGRAMADA - MEIO AMBIENTE - ANIMAIS
18712291_17596598	PAULISTA	26/02/2024 15:26	26/02/2024 18:49	PAU AMARELO	INTERNO - NAO PROGRAMADA - MEIO AMBIENTE - ARVORE OU VEGETACAO
18711679_17595327	CHA GRANDE	26/02/2024 15:31	26/02/2024 16:35	GRAVATA II	INTERNO - NAO PROGRAMADA - MEIO AMBIENTE - ANIMAIS
18712307_17596365	IGARASSU	26/02/2024 15:33	27/02/2024 01:25	BOTAFOGO	INTERNO - NAO PROGRAMADA - MEIO AMBIENTE - ANIMAIS
18712348_17598975	ITAMBE	26/02/2024 15:55	28/02/2024 04:00	TIMBAUBA	INTERNO - NAO PROGRAMADA - MEIO AMBIENTE - DESCARGA ATMOSFERICA
18712363_17647636	CAMARAGIBE	26/02/2024 16:00	28/02/2024 14:40	TABATINGA	INTERNO - NAO PROGRAMADA - MEIO AMBIENTE - DESCARGA ATMOSFERICA
18712421_17595995	LAGOA DE ITAENGA	26/02/2024 16:28	26/02/2024 19:30	GLORIA DO GOITA	INTERNO - NAO PROGRAMADA - MEIO AMBIENTE - ARVORE OU VEGETACAO
18712442_17595902	GRAVATA	26/02/2024 16:37	26/02/2024 18:35	GRAVATA II	INTERNO - NAO PROGRAMADA - MEIO AMBIENTE - ANIMAIS
18712452_17601667	LAGOA DO CARRO	26/02/2024 16:40	26/02/2024 17:47	CARPINA	INTERNO - NAO PROGRAMADA - MEIO AMBIENTE - ARVORE OU VEGETACAO
18712517_17596407	CAMARAGIBE	26/02/2024 17:05	27/02/2024 01:00	SAO LOURENCO DA MATA	INTERNO - NAO PROGRAMADA - MEIO AMBIENTE - ARVORE OU VEGETACAO
18712551_17595987	SAO LOURENCO DA MATA	26/02/2024 17:17	26/02/2024 19:00	TABATINGA	INTERNO - NAO PROGRAMADA - MEIO AMBIENTE - DESCARGA ATMOSFERICA
18712552_17596280	CUMARU	26/02/2024 17:17	26/02/2024 20:55	PASSIRA	INTERNO - NAO PROGRAMADA - MEIO AMBIENTE - VENTO
18712598_17595991	GRAVATA	26/02/2024 17:39	26/02/2024 19:35	GRAVATA	INTERNO - NAO PROGRAMADA - MEIO AMBIENTE - ANIMAIS
18712637_17610554	CABO DE SANTO AGOSTINHO	26/02/2024 17:57	26/02/2024 22:30	IPOJUCA	INTERNO - NAO PROGRAMADA - MEIO AMBIENTE - VENTO
18712662_17596078	AMARAJI	26/02/2024 18:07	26/02/2024 20:59	JOSE MARIANO	INTERNO - NAO PROGRAMADA - MEIO AMBIENTE - DESCARGA ATMOSFERICA
18712673_17596273	VICENCIA	26/02/2024 18:12	29/02/2024 22:50	VICENCIA	INTERNO - NAO PROGRAMADA - MEIO AMBIENTE - DESCARGA ATMOSFERICA
18712878_17596259	SIRINHAEM	26/02/2024 19:45	26/02/2024 23:20	RIO FORMOSO	INTERNO - NAO PROGRAMADA - MEIO AMBIENTE - ANIMAIS
18712879_17596099	CONDADO	26/02/2024 19:46	26/02/2024 20:35	CONDADO	INTERNO - NAO PROGRAMADA - MEIO AMBIENTE - VENTO
18712913_17596792	PAULISTA	26/02/2024 20:11	27/02/2024 09:57	PAU AMARELO	INTERNO - NAO PROGRAMADA - MEIO AMBIENTE - VENTO
18712919_17596933	TIMBAUBA	26/02/2024 20:14	27/02/2024 17:00	TIMBAUBA	INTERNO - NAO PROGRAMADA - MEIO AMBIENTE - DESCARGA ATMOSFERICA
18712984_17596207	PASSIRA	26/02/2024 20:56	26/02/2024 21:54	PASSIRA	INTERNO - NAO PROGRAMADA - MEIO AMBIENTE - VENTO
18713067_17596448	IPOJUCA	26/02/2024 22:33	27/02/2024 03:05	PORTO DE GALINHAS	INTERNO - NAO PROGRAMADA - MEIO AMBIENTE - ARVORE OU VEGETACAO
18713067_17596448	IPOJUCA	26/02/2024 22:33	27/02/2024 00:35	PORTO DE GALINHAS	INTERNO - NAO PROGRAMADA - MEIO AMBIENTE - ARVORE OU VEGETACAO
18713126_17596961	CUMARU	27/02/2024 00:05	27/02/2024 11:40	PASSIRA	INTERNO - NAO PROGRAMADA - MEIO AMBIENTE - DESCARGA ATMOSFERICA
18713126_17596961	CUMARU	27/02/2024 00:05	27/02/2024 10:57	PASSIRA	INTERNO - NAO PROGRAMADA - MEIO AMBIENTE - DESCARGA ATMOSFERICA
18713129_17596429	RECIFE	27/02/2024 00:19	27/02/2024 04:09	BONJI	INTERNO - NAO PROGRAMADA - MEIO AMBIENTE - VENTO
18713150_17596509	VITORIA DE SANTO ANTAO	27/02/2024 00:47	27/02/2024 04:45	VITORIA DE SANTO ANTAO	INTERNO - NAO PROGRAMADA - MEIO AMBIENTE - VENTO
18713160_17598673	ITAMARACA	27/02/2024 01:44	28/02/2024 02:45	ITAMARACA	INTERNO - NAO PROGRAMADA - MEIO AMBIENTE - DESCARGA ATMOSFERICA
18713166_17596368	PETROLINA	27/02/2024 01:59	27/02/2024 04:15	MASSANGANO II	INTERNO - NAO PROGRAMADA - MEIO AMBIENTE - VENTO
18713166_17596368	PETROLINA	27/02/2024 01:59	27/02/2024 04:02	MASSANGANO II	INTERNO - NAO PROGRAMADA - MEIO AMBIENTE - VENTO
18713166_17596368	PETROLINA	27/02/2024 01:59	27/02/2024 05:50	MASSANGANO II	INTERNO - NAO PROGRAMADA - MEIO AMBIENTE - VENTO
18713166_17596368	PETROLINA	27/02/2024 01:59	27/02/2024 03:36	MASSANGANO II	INTERNO - NAO PROGRAMADA - MEIO AMBIENTE - VENTO
18713171_17596379	GOIANA	27/02/2024 02:14	27/02/2024 06:00	GOIANA	INTERNO - NAO PROGRAMADA - MEIO AMBIENTE - ARVORE OU VEGETACAO
18713171_17596379	GOIANA	27/02/2024 02:14	27/02/2024 04:04	TEJUCUPAPO	INTERNO - NAO PROGRAMADA - MEIO AMBIENTE - ARVORE OU VEGETACAO
18713171_17596379	GOIANA	27/02/2024 02:14	27/02/2024 06:00	TEJUCUPAPO	INTERNO - NAO PROGRAMADA - MEIO AMBIENTE - ARVORE OU VEGETACAO
18713238_17597499	ABREU E LIMA	27/02/2024 04:09	27/02/2024 14:36	CRUZ DE REBOUCAS	INTERNO - NAO PROGRAMADA - MEIO AMBIENTE - ARVORE OU VEGETACAO
18713171_17596482	GOIANA	27/02/2024 04:16	27/02/2024 05:33	TEJUCUPAPO	INTERNO - NAO PROGRAMADA - MEIO AMBIENTE - ARVORE OU VEGETACAO
18713166_17596485	PETROLINA	27/02/2024 04:20	27/02/2024 04:24	MASSANGANO II	INTERNO - NAO PROGRAMADA - MEIO AMBIENTE - VENTO
18713212_17596601	SAO LOURENCO DA MATA	27/02/2024 05:00	27/02/2024 07:25	TABATINGA	INTERNO - NAO PROGRAMADA - MEIO AMBIENTE - ARVORE OU VEGETACAO
18713227_17596819	CAMARAGIBE	27/02/2024 05:40	27/02/2024 08:25	TABATINGA	INTERNO - NAO PROGRAMADA - MEIO AMBIENTE - DESCARGA ATMOSFERICA
18713249_17596609	GOIANA	27/02/2024 06:17	27/02/2024 07:45	TEJUCUPAPO	INTERNO - NAO PROGRAMADA - MEIO AMBIENTE - VENTO
18713277_17596654	ABREU E LIMA	27/02/2024 06:40	27/02/2024 08:20	CRUZ DE REBOUCAS	INTERNO - NAO PROGRAMADA - MEIO AMBIENTE - ARVORE OU VEGETACAO
18713285_17597201	POMBOS	27/02/2024 06:49	28/02/2024 12:40	VITORIA DE SANTO ANTAO II	INTERNO - NAO PROGRAMADA - MEIO AMBIENTE - DESCARGA ATMOSFERICA
18713316_17597349	PETROLINA	27/02/2024 07:13	27/02/2024 12:10	BARRA DE BEBEDOURO	INTERNO - NAO PROGRAMADA - MEIO AMBIENTE - VENTO
18713318_17615430	BUIQUE	27/02/2024 07:14	27/02/2024 18:35	BUIQUE	INTERNO - NAO PROGRAMADA - MEIO AMBIENTE - VENTO
18713318_17615430	BUIQUE	27/02/2024 07:14	27/02/2024 19:15	BUIQUE	INTERNO - NAO PROGRAMADA - MEIO AMBIENTE - VENTO
18713318_17615430	BUIQUE	27/02/2024 07:14	27/02/2024 19:00	BUIQUE	INTERNO - NAO PROGRAMADA - MEIO AMBIENTE - VENTO
18713318_17615438	BUIQUE	27/02/2024 07:17	27/02/2024 19:30	BUIQUE	INTERNO - NAO PROGRAMADA - MEIO AMBIENTE - VENTO
18713338_17597232	FLORES	27/02/2024 07:29	27/02/2024 11:43	FLORES	INTERNO - NAO PROGRAMADA - MEIO AMBIENTE - DESCARGA ATMOSFERICA
18713339_17597284	SAO VICENTE FERRER	27/02/2024 07:31	27/02/2024 12:20	VICENCIA	INTERNO - NAO PROGRAMADA - MEIO AMBIENTE - DESCARGA ATMOSFERICA
18713340_17598058	OLINDA	27/02/2024 07:31	27/02/2024 19:16	RIO DOCE	INTERNO - NAO PROGRAMADA - MEIO AMBIENTE - ARVORE OU VEGETACAO
18713341_17597197	ARARIPINA	27/02/2024 07:32	27/02/2024 10:15	ARARIPINA	INTERNO - NAO PROGRAMADA - MEIO AMBIENTE - ANIMAIS
18713357_17597903	OLINDA	27/02/2024 07:46	27/02/2024 17:51	OLINDA	INTERNO - NAO PROGRAMADA - MEIO AMBIENTE - ARVORE OU VEGETACAO
18713372_17604756	MIRANDIBA	27/02/2024 07:54	27/02/2024 10:18	BOM NOME	INTERNO - NAO PROGRAMADA - MEIO AMBIENTE - VENTO
18713381_17597872	PETROLINA	27/02/2024 07:57	27/02/2024 17:40	MASSANGANO II	INTERNO - NAO PROGRAMADA - MEIO AMBIENTE - ARVORE OU VEGETACAO
18713385_17599231	PRIMAVERA	27/02/2024 08:00	28/02/2024 10:28	VITORIA DE SANTO ANTAO	INTERNO - NAO PROGRAMADA - MEIO AMBIENTE - ARVORE OU VEGETACAO
18713409_17596616	PAULISTA	27/02/2024 08:10	27/02/2024 10:39	PARATIBE I	INTERNO - NAO PROGRAMADA - MEIO AMBIENTE - DESCARGA ATMOSFERICA
18713409_17596616	PAULISTA	27/02/2024 08:10	27/02/2024 09:39	PARATIBE I	INTERNO - NAO PROGRAMADA - MEIO AMBIENTE - DESCARGA ATMOSFERICA
18713409_17596616	PAULISTA	27/02/2024 08:10	27/02/2024 09:40	PARATIBE I	INTERNO - NAO PROGRAMADA - MEIO AMBIENTE - DESCARGA ATMOSFERICA

Internal Use

18713467_17596813	CAMARAGIBE	27/02/2024 08:29	27/02/2024 09:30	TABATINGA	INTERNO - NAO PROGRAMADA - MEIO AMBIENTE - ARVORE OU VEGETACAO
18713497_17603041	BODOCO	27/02/2024 08:35	27/02/2024 09:53	TRINDADE	INTERNO - NAO PROGRAMADA - MEIO AMBIENTE - VENTO
18713253_17596665	ALIANCA	27/02/2024 08:35	27/02/2024 08:40	CONDADO	INTERNO - NAO PROGRAMADA - MEIO AMBIENTE - ARVORE OU VEGETACAO
18713557_17596945	CAMARAGIBE	27/02/2024 08:38	27/02/2024 10:22	CAMARAGIBE	INTERNO - NAO PROGRAMADA - MEIO AMBIENTE - ARVORE OU VEGETACAO
18713540_17599800	CHA GRANDE	27/02/2024 08:44	28/02/2024 14:20	GRAVATA II	INTERNO - NAO PROGRAMADA - MEIO AMBIENTE - ARVORE OU VEGETACAO
18713552_17602271	OURICURI	27/02/2024 08:47	27/02/2024 13:35	OURICURI	INTERNO - NAO PROGRAMADA - MEIO AMBIENTE - DESCARGA ATMOSFERICA
18713571_17596666	RECIFE	27/02/2024 08:53	27/02/2024 10:08	ESTANCIA	INTERNO - NAO PROGRAMADA - MEIO AMBIENTE - ARVORE OU VEGETACAO
18713571_17596666	RECIFE	27/02/2024 08:53	27/02/2024 11:47	ESTANCIA	INTERNO - NAO PROGRAMADA - MEIO AMBIENTE - ARVORE OU VEGETACAO
18713571_17596666	RECIFE	27/02/2024 08:53	27/02/2024 11:28	ESTANCIA	INTERNO - NAO PROGRAMADA - MEIO AMBIENTE - ARVORE OU VEGETACAO
18713571_17596666	RECIFE	27/02/2024 08:53	27/02/2024 10:08	TEJIPIO	INTERNO - NAO PROGRAMADA - MEIO AMBIENTE - ARVORE OU VEGETACAO
18713571_17596666	RECIFE	27/02/2024 08:53	27/02/2024 11:08	ESTANCIA	INTERNO - NAO PROGRAMADA - MEIO AMBIENTE - ARVORE OU VEGETACAO
18713571_17596666	RECIFE	27/02/2024 08:53	27/02/2024 11:28	TEJIPIO	INTERNO - NAO PROGRAMADA - MEIO AMBIENTE - ARVORE OU VEGETACAO
18713597_17597107	SALGUEIRO	27/02/2024 09:01	27/02/2024 11:30	SALGUEIRO	INTERNO - NAO PROGRAMADA - MEIO AMBIENTE - DESCARGA ATMOSFERICA
18713603_17596901	ALIANCA	27/02/2024 09:03	27/02/2024 10:25	CONDADO	INTERNO - NAO PROGRAMADA - MEIO AMBIENTE - DESCARGA ATMOSFERICA
18713630_17597112	RECIFE	27/02/2024 09:09	27/02/2024 12:10	JOAO DE BARROS	INTERNO - NAO PROGRAMADA - MEIO AMBIENTE - ARVORE OU VEGETACAO
18713634_17598076	RECIFE	27/02/2024 09:10	27/02/2024 17:40	BOA VISTA	INTERNO - NAO PROGRAMADA - MEIO AMBIENTE - ARVORE OU VEGETACAO
18713674_17596719	SAO LOURENCO DA MATA	27/02/2024 09:16	27/02/2024 15:01	TABATINGA	INTERNO - NAO PROGRAMADA - MEIO AMBIENTE - ARVORE OU VEGETACAO
18713745_17598239	BETANIA	27/02/2024 09:30	27/02/2024 15:10	CUSTODIA	INTERNO - NAO PROGRAMADA - MEIO AMBIENTE - VENTO
18713755_17635316	VICENCIA	27/02/2024 09:32	28/02/2024 15:00	VICENCIA	INTERNO - NAO PROGRAMADA - MEIO AMBIENTE - ARVORE OU VEGETACAO
18713755_17635316	VICENCIA	27/02/2024 09:32	27/02/2024 14:25	VICENCIA	INTERNO - NAO PROGRAMADA - MEIO AMBIENTE - ARVORE OU VEGETACAO
18713755_17635316	VICENCIA	27/02/2024 09:32	27/02/2024 13:13	VICENCIA	INTERNO - NAO PROGRAMADA - MEIO AMBIENTE - ARVORE OU VEGETACAO
18713755_17635316	VICENCIA	27/02/2024 09:32	27/02/2024 14:25	NAZARE DA MATA	INTERNO - NAO PROGRAMADA - MEIO AMBIENTE - ARVORE OU VEGETACAO
18713755_17635316	VICENCIA	27/02/2024 09:32	28/02/2024 10:30	VICENCIA	INTERNO - NAO PROGRAMADA - MEIO AMBIENTE - ARVORE OU VEGETACAO
18713537_17596818	PAULISTA	27/02/2024 09:56	27/02/2024 14:10	RIO DOCE	INTERNO - NAO PROGRAMADA - MEIO AMBIENTE - VENTO
18713903_17597430	PETROLINA	27/02/2024 10:09	27/02/2024 13:20	DOM AVELAR	INTERNO - NAO PROGRAMADA - MEIO AMBIENTE - ANIMAIS
18713919_17603762	MACAPARANA	27/02/2024 10:13	29/02/2024 12:59	TIMBAUBA	INTERNO - NAO PROGRAMADA - MEIO AMBIENTE - DESCARGA ATMOSFERICA
18713919_17603763	MACAPARANA	27/02/2024 10:13	29/02/2024 12:59	TIMBAUBA	INTERNO - NAO PROGRAMADA - MEIO AMBIENTE - DESCARGA ATMOSFERICA
18713929_17597310	GOIANA	27/02/2024 10:16	27/02/2024 14:00	GOIANA	INTERNO - NAO PROGRAMADA - MEIO AMBIENTE - VENTO
18713967_17597409	GOIANA	27/02/2024 10:26	27/02/2024 14:00	CONDADO	INTERNO - NAO PROGRAMADA - MEIO AMBIENTE - VENTO
18713967_17597409	GOIANA	27/02/2024 10:26	27/02/2024 14:00	GOIANA	INTERNO - NAO PROGRAMADA - MEIO AMBIENTE - VENTO
18713992_17626623	BETANIA	27/02/2024 10:32	08/03/2024 13:30	FLORESTA	INTERNO - NAO PROGRAMADA - MEIO AMBIENTE - DESCARGA ATMOSFERICA
18713996_17647628	SAO LOURENCO DA MATA	27/02/2024 10:33	27/02/2024 12:28	SAO LOURENCO DA MATA	INTERNO - NAO PROGRAMADA - MEIO AMBIENTE - DESCARGA ATMOSFERICA
18713998_17597451	SAO JOSE DO BELMONTE	27/02/2024 10:34	27/02/2024 10:45	SAO JOSE DO BELMONTE	INTERNO - NAO PROGRAMADA - MEIO AMBIENTE - DESCARGA ATMOSFERICA
18714001_17597215	RECIFE	27/02/2024 10:35	27/02/2024 11:50	CAMARAGIBE	INTERNO - NAO PROGRAMADA - MEIO AMBIENTE - ARVORE OU VEGETACAO
18714001_17597215	RECIFE	27/02/2024 10:35	27/02/2024 12:20	CAMARAGIBE	INTERNO - NAO PROGRAMADA - MEIO AMBIENTE - ARVORE OU VEGETACAO
18714014_17597630	CHA GRANDE	27/02/2024 10:38	27/02/2024 14:05	GRAVATA II	INTERNO - NAO PROGRAMADA - MEIO AMBIENTE - ARVORE OU VEGETACAO
18714043_17597379	IPOJUCA	27/02/2024 10:46	27/02/2024 13:20	PORTO DE GALINHAS	INTERNO - NAO PROGRAMADA - MEIO AMBIENTE - ARVORE OU VEGETACAO
18714071_17597378	CARPINA	27/02/2024 10:52	27/02/2024 15:25	CARPINA	INTERNO - NAO PROGRAMADA - MEIO AMBIENTE - ANIMAIS
18714103_17632628	SANTA CRUZ DA BAIXA VERDE	27/02/2024 11:01	27/02/2024 13:55	SERRA TALHADA	INTERNO - NAO PROGRAMADA - MEIO AMBIENTE - ARVORE OU VEGETACAO
18714155_17597642	IGARASSU	27/02/2024 11:16	27/02/2024 15:48	CRUZ DE REBOUCAS	INTERNO - NAO PROGRAMADA - MEIO AMBIENTE - ARVORE OU VEGETACAO
18714155_17597640	IGARASSU	27/02/2024 11:16	27/02/2024 15:48	CRUZ DE REBOUCAS	INTERNO - NAO PROGRAMADA - MEIO AMBIENTE - ARVORE OU VEGETACAO
18714160_17605741	RECIFE	27/02/2024 11:17	27/02/2024 20:57	IMBIRIBEIRA	INTERNO - NAO PROGRAMADA - MEIO AMBIENTE - ARVORE OU VEGETACAO
18714201_17597462	ITAMARACA	27/02/2024 11:31	27/02/2024 13:53	ITAMARACA	INTERNO - NAO PROGRAMADA - MEIO AMBIENTE - DESCARGA ATMOSFERICA
18714224_17597228	SERRA TALHADA	27/02/2024 11:40	27/02/2024 12:07	SERRA TALHADA	INTERNO - NAO PROGRAMADA - MEIO AMBIENTE - DESCARGA ATMOSFERICA
18714243_17597627	CONDADO	27/02/2024 11:52	27/02/2024 15:26	CONDADO	INTERNO - NAO PROGRAMADA - MEIO AMBIENTE - VENTO
18714280_17597889	ARARIPINA	27/02/2024 12:07	27/02/2024 18:01	ARARIPINA	INTERNO - NAO PROGRAMADA - MEIO AMBIENTE - ANIMAIS
18714293_17597325	CARPINA	27/02/2024 12:11	27/02/2024 13:15	CARPINA	INTERNO - NAO PROGRAMADA - MEIO AMBIENTE - DESCARGA ATMOSFERICA
18714304_17597489	PAULISTA	27/02/2024 12:16	27/02/2024 16:45	RIO DOCE	INTERNO - NAO PROGRAMADA - MEIO AMBIENTE - VENTO
18714304_17597489	PAULISTA	27/02/2024 12:16	27/02/2024 16:45	PAU AMARELO	INTERNO - NAO PROGRAMADA - MEIO AMBIENTE - VENTO
18714312_17598022	GOIANA	27/02/2024 12:19	27/02/2024 17:40	TEJUCUPAPO	INTERNO - NAO PROGRAMADA - MEIO AMBIENTE - ARVORE OU VEGETACAO
18714355_17597610	ABREU E LIMA	27/02/2024 12:36	27/02/2024 15:30	CRUZ DE REBOUCAS	INTERNO - NAO PROGRAMADA - MEIO AMBIENTE - ARVORE OU VEGETACAO
18714364_17597427	OLINDA	27/02/2024 12:39	27/02/2024 15:10	RIO DOCE	INTERNO - NAO PROGRAMADA - MEIO AMBIENTE - ARVORE OU VEGETACAO
18714364_17597427	OLINDA	27/02/2024 12:39	27/02/2024 17:15	RIO DOCE	INTERNO - NAO PROGRAMADA - MEIO AMBIENTE - ARVORE OU VEGETACAO
18714378_17597205	ABREU E LIMA	27/02/2024 12:40	27/02/2024 14:09	BOTAFOGO	INTERNO - NAO PROGRAMADA - MEIO AMBIENTE - ARVORE OU VEGETACAO
18714378_17597205	ABREU E LIMA	27/02/2024 12:40	27/02/2024 18:00	BOTAFOGO	INTERNO - NAO PROGRAMADA - MEIO AMBIENTE - ARVORE OU VEGETACAO
18714370_17597990	VITORIA DE SANTO ANTAO	27/02/2024 12:41	28/02/2024 03:20	VITORIA DE SANTO ANTAO	INTERNO - NAO PROGRAMADA - MEIO AMBIENTE - DESCARGA ATMOSFERICA
18714385_17598928	TIMBAUBA	27/02/2024 12:46	28/02/2024 07:00	TIMBAUBA	INTERNO - NAO PROGRAMADA - MEIO AMBIENTE - ARVORE OU VEGETACAO
18714393_17597715	OLINDA	27/02/2024 12:47	27/02/2024 16:49	RIO DOCE	INTERNO - NAO PROGRAMADA - MEIO AMBIENTE - ARVORE OU VEGETACAO
18714417_17623186	RECIFE	27/02/2024 12:54	08/03/2024 18:19	JOAO DE BARROS	INTERNO - NAO PROGRAMADA - MEIO AMBIENTE - ARVORE OU VEGETACAO
18714421_17637765	SAO JOSE DO BELMONTE	27/02/2024 12:55	28/02/2024 05:20	BOM NOME	INTERNO - NAO PROGRAMADA - MEIO AMBIENTE - DESCARGA ATMOSFERICA
18714433_17598807	RECIFE	27/02/2024 12:58	28/02/2024 08:39	MACAXEIRA	INTERNO - NAO PROGRAMADA - MEIO AMBIENTE - ARVORE OU VEGETACAO
18714524_17601068	SERRA TALHADA	27/02/2024 13:24	27/02/2024 22:43	BOM NOME	INTERNO - NAO PROGRAMADA - MEIO AMBIENTE - DESCARGA ATMOSFERICA
18714530_17598525	GRAVATA	27/02/2024 13:25	27/02/2024 23:59	GRAVATA	INTERNO - NAO PROGRAMADA - MEIO AMBIENTE - ARVORE OU VEGETACAO
18714584_17597727	SAO LOURENCO DA MATA	27/02/2024 13:41	27/02/2024 16:10	SAO LOURENCO DA MATA	INTERNO - NAO PROGRAMADA - MEIO AMBIENTE - ARVORE OU VEGETACAO
18714547_17597311	RECIFE	27/02/2024 13:50	27/02/2024 16:47	BONJI	INTERNO - NAO PROGRAMADA - MEIO AMBIENTE - ARVORE OU VEGETACAO
18714547_17597311	RECIFE	27/02/2024 13:50	27/02/2024 17:24	IPUTINGA	INTERNO - NAO PROGRAMADA - MEIO AMBIENTE - ARVORE OU VEGETACAO
18714612_17597779	RECIFE	27/02/2024 13:51	27/02/2024 18:30	BONJI	INTERNO - NAO PROGRAMADA - MEIO AMBIENTE - ARVORE OU VEGETACAO
18714643_17598810	CARPINA	27/02/2024 14:03	27/02/2024 17:30	CARPINA	INTERNO - NAO PROGRAMADA - MEIO AMBIENTE - ARVORE OU VEGETACAO
18714645_17597566	BUENOS AIRES	27/02/2024 14:04	27/02/2024 15:28	VICENCIA	INTERNO - NAO PROGRAMADA - MEIO AMBIENTE - VENTO
18714677_17597845	BODOCO	27/02/2024 14:13	27/02/2024 16:00	OURICURI	INTERNO - NAO PROGRAMADA - MEIO AMBIENTE - VENTO
18714677_17597845	BODOCO	27/02/2024 14:13	27/02/2024 16:00	EXU	INTERNO - NAO PROGRAMADA - MEIO AMBIENTE - VENTO
18714677_17597845	BODOCO	27/02/2024 14:13	27/02/2024 16:00	PARNAMIRIM	INTERNO - NAO PROGRAMADA - MEIO AMBIENTE - VENTO
18714678_17618589	OLINDA	27/02/2024 14:14	27/02/2024 15:54	OLINDA	INTERNO - NAO PROGRAMADA - MEIO AMBIENTE - VENTO
18714692_17597353	JABOATAO DOS GUARARAPES	27/02/2024 14:15	27/02/2024 18:27	PRAZERES	INTERNO - NAO PROGRAMADA - MEIO AMBIENTE - ARVORE OU VEGETACAO
18714692_17597353	JABOATAO DOS GUARARAPES	27/02/2024 14:15	27/02/2024 18:27	IBURA	INTERNO - NAO PROGRAMADA - MEIO AMBIENTE - ARVORE OU VEGETACAO
18714692_17597353	JABOATAO DOS GUARARAPES	27/02/2024 14:15	27/02/2024 14:23	PRAZERES	INTERNO - NAO PROGRAMADA - MEIO AMBIENTE - ARVORE OU VEGETACAO
18714692_17597353	JABOATAO DOS GUARARAPES	27/02/2024 14:15	27/02/2024 14:55	PRAZERES	INTERNO - NAO PROGRAMADA - MEIO AMBIENTE - ARVORE OU VEGETACAO
18714692_17597353	JABOATAO DOS GUARARAPES	27/02/2024 14:15	27/02/2024 16:02	IBURA	INTERNO - NAO PROGRAMADA - MEIO AMBIENTE - ARVORE OU VEGETACAO
18714692_17597353	JABOATAO DOS GUARARAPES	27/02/2024 14:15	27/02/2024 14:55	IBURA	INTERNO - NAO PROGRAMADA - MEIO AMBIENTE - ARVORE OU VEGETACAO
18714692_17597353	JABOATAO DOS GUARARAPES	27/02/2024 14:15	27/02/2024 16:37	PRAZERES	INTERNO - NAO PROGRAMADA - MEIO AMBIENTE - ARVORE OU VEGETACAO
18714692_17597353	JABOATAO DOS GUARARAPES	27/02/2024 14:15	27/02/2024 16:37	IBURA	INTERNO - NAO PROGRAMADA - MEIO AMBIENTE - ARVORE OU VEGETACAO
18714554_17598002	CAMARAGIBE	27/02/2024 14:17	27/02/2024 19:03	SAO LOURENCO DA MATA	INTERNO - NAO PROGRAMADA - MEIO AMBIENTE - VENTO
18714704_17599735	OURICURI	27/02/2024 14:20	28/02/2024 14:27	TRINDADE	INTERNO - NAO PROGRAMADA - MEIO AMBIENTE - VENTO
18714842_17598072	SERTANIA	27/02/2024 14:49	28/02/2024 19:30	SERTANIA	INTERNO - NAO PROGRAMADA - MEIO AMBIENTE - ARVORE OU VEGETACAO
18714847_17598775	AFRANIO	27/02/2024 14:49	28/02/2024 07:20	AFRANIO	INTERNO - NAO PROGRAMADA - MEIO AMBIENTE - DESCARGA ATMOSFERICA
18714842_17598072	SERTANIA	27/02/2024 14:49	27/02/2024 20:40	SERTANIA	INTERNO - NAO PROGRAMADA - MEIO AMBIENTE - ARVORE OU VEGETACAO
18714854_17598578	SAO VICENTE FERRER	27/02/2024 14:51	28/02/2024 03:30	VICENCIA	INTERNO - NAO PROGRAMADA - MEIO AMBIENTE - ANIMAIS
18714891_17598010	SERRA TALHADA	27/02/2024 14:53	27/02/2024 17:00	SERRA TALHADA	INTERNO - NAO PROGRAMADA - MEIO AMBIENTE - ANIMAIS
18714891_17598010	SERRA TALHADA	27/02/2024 14:53	27/02/2024 20:35	SERRA TALHADA	INTERNO - NAO PROGRAMADA - MEIO AMBIENTE - ANIMAIS
18714891_17598010	SERRA TALHADA	27/02/2024 14:53	27/02/2024 16:01	SERRA TALHADA	INTERNO - NAO PROGRAMADA - MEIO AMBIENTE - ANIMAIS
18714891_17598010	SERRA TALHADA	27/02/2024 14:53	27/02/2024 20:35	BOM NOME	INTERNO - NAO PROGRAMADA - MEIO AMBIENTE - ANIMAIS
18714871_17599646	AFRANIO	27/02/2024 14:54	28/02/2024 08:20	AFRANIO	INTERNO - NAO PROGRAMADA - MEIO AMBIENTE - VENTO
18714880_17599612	SAO LOURENCO DA MATA	27/02/2024 14:56	28/02/2024 13:14	MORENO	INTERNO - NAO PROGRAMADA - MEIO AMBIENTE - VENTO
18714877_17597966	PARNAMIRIM	27/02/2024 14:56	27/02/2024 18:10	SANTA MARIA DA BOA VISTA	INTERNO - NAO PROGRAMADA - MEIO AMBIENTE - VENTO
18714927_17638242	PETROLINA	27/02/2024 15:09	27/02/2024 20:40	DOM AVELAR	INTERNO - NAO PROGRAMADA - MEIO AMBIENTE - ARVORE OU VEGETACAO
18714933_17598799	ABREU E LIMA	27/02/2024 15:11	27/02/2024 19:00	CRUZ DE REBOUCAS	INTERNO - NAO PROGRAMADA - MEIO AMBIENTE - ARVORE OU VEGETACAO
18714954_17597836	LIMOEIRO	27/02/2024 15:17	27/02/2024 17:05	LIMOEIRO	INTERNO - NAO PROGRAMADA - MEIO AMBIENTE - ARVORE OU VEGETACAO
18714983_17597852	FLORESTA	27/02/2024 15:20	28/02/2024 10:40	INAJA	INTERNO - NAO PROGRAMADA - MEIO AMBIENTE - DESCARGA ATMOSFERICA
18714983_17597852	FLORESTA	27/02/2024 15:20	28/02/2024 08:09	INAJA	INTERNO - NAO PROGRAMADA - MEIO AMBIENTE - DESCARGA ATMOSFERICA
18714983_17597852	FLORESTA	27/02/2024 15:20	28/02/2024 08:23	INAJA	INTERNO - NAO PROGRAMADA - MEIO AMBIENTE - DESCARGA ATMOSFERICA
18714983_17597852	FLORESTA	27/02/2024 15:20	28/02/2024 10:57	INAJA	INTERNO - NAO PROGRAMADA - MEIO AMBIENTE - DESCARGA ATMOSFERICA
18714983_17597852	FLORESTA	27/02/2024 15:20	27/02/2024 20:42	INAJA	INTERNO - NAO PROGRAMADA - MEIO AMBIENTE - DESCARGA ATMOSFERICA
18714983_17597852	FLORESTA	27/02/2024 15:20	27/02/2024 20:42	ITAPARICA	INTERNO - NAO PROGRAMADA - MEIO AMBIENTE - DESCARGA ATMOSFERICA
18714983_17597852	FLORESTA	27/02/2024 15:20	27/02/2024 15:32	INAJA	INTERNO - NAO PROGRAMADA - MEIO AMBIENTE - DESCARGA ATMOSFERICA
18714983_17597852	FLORESTA	27/02/2024 15:20	28/02/2024 11:20	INAJA	INTERNO - NAO PROGRAMADA - MEIO AMBIENTE - DESCARGA ATMOSFERICA
18714983_17597852	FLORESTA	27/02/2024 15:20	28/02/2024 16:35	INAJA	INTERNO - NAO PROGRAMADA - MEIO AMBIENTE - DESCARGA ATMOSFERICA
18714983_17597852	FLORESTA	27/02/2024 15:20	28/02/2024 16:25	INAJA	INTERNO - NAO PROGRAMADA - MEIO AMBIENTE - DESCARGA ATMOSFERICA
18715060_17598755	SAO JOSE DO BELMONTE	27/02/2024 15:46	28/02/2024 01:48	SAO JOSE DO BELMONTE	INTERNO - NAO PROGRAMADA - MEIO AMBIENTE - DESCARGA ATMOSFERICA
18715060_17598755	SAO JOSE DO BELMONTE	27/02/2024 15:46	28/02/2024 01:48	BOM NOME	INTERNO - NAO PROGRAMADA - MEIO AMBIENTE - DESCARGA ATMOSFERICA
18715206_17597961	JABOATAO DOS GUARARAPES	27/02/2024 16:31	27/02/2024 18:55	PRAZERES	INTERNO - NAO PROGRAMADA - MEIO AMBIENTE - ARVORE OU VEGETACAO
18715213_17599148	CAMARAGIBE	27/02/2024 16:34	28/02/2024 09:58	CAMARAGIBE	INTERNO - NAO PROGRAMADA - MEIO AMBIENTE - VENTO
18715225_17598843	PARNAMIRIM	27/02/2024 16:38	28/02/2024 07:41	PARNAMIRIM	INTERNO - NAO PROGRAMADA - MEIO AMBIENTE - VENTO
18715247_17600186	IGUARACI	27/02/2024 16:44	28/02/2024 11:40	AFOGADOS DA INGAZEIRA	INTERNO - NAO PROGRAMADA - MEIO AMBIENTE - VENTO

Internal Use

18715247_17600186	IGUARACI	27/02/2024 16:44	28/02/2024 11:40	SAO JOSE DO EGITO	INTERNO - NAO PROGRAMADA - MEIO AMBIENTE - VENTO
18715252_17598516	CONDADO	27/02/2024 16:46	28/02/2024 22:31	CONDADO	INTERNO - NAO PROGRAMADA - MEIO AMBIENTE - ARVORE OU VEGETACAO
18715252_17598517	CONDADO	27/02/2024 16:46	27/02/2024 22:32	CONDADO	INTERNO - NAO PROGRAMADA - MEIO AMBIENTE - ARVORE OU VEGETACAO
18715271_17638197	PETROLINA	27/02/2024 16:52	28/02/2024 14:21	BARRA DE BEBEDOURO	INTERNO - NAO PROGRAMADA - MEIO AMBIENTE - VENTO
18715278_17598096	MORENO	27/02/2024 16:54	27/02/2024 19:27	MORENO	INTERNO - NAO PROGRAMADA - MEIO AMBIENTE - VENTO
18715302_17606251	OLINDA	27/02/2024 17:04	27/02/2024 18:25	SAO BENEDITO	INTERNO - NAO PROGRAMADA - MEIO AMBIENTE - ARVORE OU VEGETACAO
18715317_17598181	BUENOS AIRES	27/02/2024 17:10	27/02/2024 19:02	VICENCIA	INTERNO - NAO PROGRAMADA - MEIO AMBIENTE - DESCARGA ATMOSFERICA
18714388_17601826	AFOGADOS DA INGAZEIRA	27/02/2024 17:10	27/02/2024 18:10	AFOGADOS DA INGAZEIRA	INTERNO - NAO PROGRAMADA - MEIO AMBIENTE - ARVORE OU VEGETACAO
18715320_17600272	PETROLINA	27/02/2024 17:11	28/02/2024 12:00	BARRA DE BEBEDOURO	INTERNO - NAO PROGRAMADA - MEIO AMBIENTE - VENTO
18715419_17600392	SANTA TEREZINHA	27/02/2024 17:41	28/02/2024 15:55	SAO JOSE DO EGITO	INTERNO - NAO PROGRAMADA - MEIO AMBIENTE - ARVORE OU VEGETACAO
18715502_17598291	CUSTODIA	27/02/2024 18:10	27/02/2024 22:20	CUSTODIA	INTERNO - NAO PROGRAMADA - MEIO AMBIENTE - VENTO
18715495_17599604	MORENO	27/02/2024 18:10	28/02/2024 11:30	MORENO	INTERNO - NAO PROGRAMADA - MEIO AMBIENTE - ARVORE OU VEGETACAO
18715522_17598380	IPOJUCA	27/02/2024 18:18	27/02/2024 23:50	IPOJUCA	INTERNO - NAO PROGRAMADA - MEIO AMBIENTE - VENTO
18715529_17598062	OLINDA	27/02/2024 18:21	27/02/2024 20:47	SAO BENEDITO	INTERNO - NAO PROGRAMADA - MEIO AMBIENTE - ARVORE OU VEGETACAO
18715539_17601375	SAO LOURENCO DA MATA	27/02/2024 18:23	28/02/2024 12:47	SAO LOURENCO DA MATA	INTERNO - NAO PROGRAMADA - MEIO AMBIENTE - ARVORE OU VEGETACAO
18715544_17598613	BETANIA	27/02/2024 18:25	28/02/2024 00:15	CUSTODIA	INTERNO - NAO PROGRAMADA - MEIO AMBIENTE - VENTO
18715553_17599370	LAGOA GRANDE	27/02/2024 18:26	28/02/2024 10:15	SANTA MARIA DA BOA VISTA	INTERNO - NAO PROGRAMADA - MEIO AMBIENTE - VENTO
18715553_17599370	LAGOA GRANDE	27/02/2024 18:26	28/02/2024 10:15	BARRA DE BEBEDOURO	INTERNO - NAO PROGRAMADA - MEIO AMBIENTE - VENTO
18715572_17604646	ARCOVERDE	27/02/2024 18:31	28/02/2024 14:54	ARCOVERDE	INTERNO - NAO PROGRAMADA - MEIO AMBIENTE - ARVORE OU VEGETACAO
18715585_17604767	SAO JOSE DO BELMONTE	27/02/2024 18:33	27/02/2024 20:00	SAO JOSE DO BELMONTE	INTERNO - NAO PROGRAMADA - MEIO AMBIENTE - ANIMAIS
18715641_17606260	RECIFE	27/02/2024 18:55	27/02/2024 21:05	PARATIBE I	INTERNO - NAO PROGRAMADA - MEIO AMBIENTE - ARVORE OU VEGETACAO
18714983_17597953	FLORESTA	27/02/2024 18:56	27/02/2024 19:17	INAJA	INTERNO - NAO PROGRAMADA - MEIO AMBIENTE - DESCARGA ATMOSFERICA
18715678_17598481	ABREU E LIMA	27/02/2024 19:11	28/02/2024 01:05	BOTAFOGO	INTERNO - NAO PROGRAMADA - MEIO AMBIENTE - ARVORE OU VEGETACAO
18715686_17598366	CAMARAGIBE	27/02/2024 19:14	27/02/2024 23:00	TABATINGA	INTERNO - NAO PROGRAMADA - MEIO AMBIENTE - DESCARGA ATMOSFERICA
18715709_17599280	TRIUNFO	27/02/2024 19:25	28/02/2024 07:55	FLORES	INTERNO - NAO PROGRAMADA - MEIO AMBIENTE - VENTO
18715922_17598827	GRAVATA	27/02/2024 19:34	28/02/2024 07:40	GRAVATA	INTERNO - NAO PROGRAMADA - MEIO AMBIENTE - ARVORE OU VEGETACAO
18715736_17600482	PARNAMIRIM	27/02/2024 19:39	28/02/2024 17:55	SANTA MARIA DA BOA VISTA	INTERNO - NAO PROGRAMADA - MEIO AMBIENTE - VENTO
18715789_17599495	OURICURI	27/02/2024 20:07	28/02/2024 10:57	SANTA CRUZ	INTERNO - NAO PROGRAMADA - MEIO AMBIENTE - VENTO
18715895_17598521	CARPINA	27/02/2024 20:44	28/02/2024 02:40	CARPINA	INTERNO - NAO PROGRAMADA - MEIO AMBIENTE - ARVORE OU VEGETACAO
18715851_17598194	CAMARAGIBE	27/02/2024 20:44	28/02/2024 00:01	SAO LOURENCO DA MATA	INTERNO - NAO PROGRAMADA - MEIO AMBIENTE - ARVORE OU VEGETACAO
18715862_17598109	EXU	27/02/2024 20:48	28/02/2024 10:25	EXU	INTERNO - NAO PROGRAMADA - MEIO AMBIENTE - ARVORE OU VEGETACAO
18715862_17598109	EXU	27/02/2024 20:48	28/02/2024 07:47	EXU	INTERNO - NAO PROGRAMADA - MEIO AMBIENTE - ARVORE OU VEGETACAO
18715890_17598544	CAMARAGIBE	27/02/2024 21:05	28/02/2024 00:00	SAO LOURENCO DA MATA	INTERNO - NAO PROGRAMADA - MEIO AMBIENTE - ARVORE OU VEGETACAO
18715890_17598547	CAMARAGIBE	27/02/2024 21:05	28/02/2024 00:00	SAO LOURENCO DA MATA	INTERNO - NAO PROGRAMADA - MEIO AMBIENTE - ARVORE OU VEGETACAO
18715890_17598553	CAMARAGIBE	27/02/2024 21:05	28/02/2024 00:00	SAO LOURENCO DA MATA	INTERNO - NAO PROGRAMADA - MEIO AMBIENTE - ARVORE OU VEGETACAO
18715890_17598548	CAMARAGIBE	27/02/2024 21:05	28/02/2024 00:00	SAO LOURENCO DA MATA	INTERNO - NAO PROGRAMADA - MEIO AMBIENTE - ARVORE OU VEGETACAO
18715890_17598546	CAMARAGIBE	27/02/2024 21:05	28/02/2024 00:00	SAO LOURENCO DA MATA	INTERNO - NAO PROGRAMADA - MEIO AMBIENTE - ARVORE OU VEGETACAO
18715890_17598550	CAMARAGIBE	27/02/2024 21:05	28/02/2024 00:00	SAO LOURENCO DA MATA	INTERNO - NAO PROGRAMADA - MEIO AMBIENTE - ARVORE OU VEGETACAO
18715890_17598549	CAMARAGIBE	27/02/2024 21:05	28/02/2024 00:00	SAO LOURENCO DA MATA	INTERNO - NAO PROGRAMADA - MEIO AMBIENTE - ARVORE OU VEGETACAO
18715890_17598554	CAMARAGIBE	27/02/2024 21:05	28/02/2024 00:00	SAO LOURENCO DA MATA	INTERNO - NAO PROGRAMADA - MEIO AMBIENTE - ARVORE OU VEGETACAO
18715890_17598551	CAMARAGIBE	27/02/2024 21:05	28/02/2024 00:00	SAO LOURENCO DA MATA	INTERNO - NAO PROGRAMADA - MEIO AMBIENTE - ARVORE OU VEGETACAO
18715890_17598545	CAMARAGIBE	27/02/2024 21:05	28/02/2024 00:00	SAO LOURENCO DA MATA	INTERNO - NAO PROGRAMADA - MEIO AMBIENTE - ARVORE OU VEGETACAO
18715890_17598552	CAMARAGIBE	27/02/2024 21:05	28/02/2024 00:00	SAO LOURENCO DA MATA	INTERNO - NAO PROGRAMADA - MEIO AMBIENTE - ARVORE OU VEGETACAO
18715893_17598140	SAO JOSE DO BELMONTE	27/02/2024 21:08	27/02/2024 21:58	SAO JOSE DO BELMONTE	INTERNO - NAO PROGRAMADA - MEIO AMBIENTE - VENTO
18715933_17598333	ALIANCA	27/02/2024 21:45	28/02/2024 08:20	NAZARE DA MATA	INTERNO - NAO PROGRAMADA - MEIO AMBIENTE - ARVORE OU VEGETACAO
18715949_17598415	VITORIA DE SANTO ANTAO	27/02/2024 22:02	28/02/2024 00:50	MORENO	INTERNO - NAO PROGRAMADA - MEIO AMBIENTE - VENTO
18715952_17598383	VICENCIA	27/02/2024 22:03	28/02/2024 00:50	VICENCIA	INTERNO - NAO PROGRAMADA - MEIO AMBIENTE - ANIMAIS
18715970_17598520	RECIFE	27/02/2024 22:16	28/02/2024 00:10	TAMARINEIRA	INTERNO - NAO PROGRAMADA - MEIO AMBIENTE - VENTO
18715988_17600856	PAUDALHO	27/02/2024 22:43	28/02/2024 20:56	SAO LOURENCO DA MATA	INTERNO - NAO PROGRAMADA - MEIO AMBIENTE - ARVORE OU VEGETACAO
18716003_17601864	AFOGADOS DA INGAZEIRA	27/02/2024 23:19	28/02/2024 01:15	AFOGADOS DA INGAZEIRA	INTERNO - NAO PROGRAMADA - MEIO AMBIENTE - DESCARGA ATMOSFERICA
18716014_17602189	CABO DE SANTO AGOSTINHO	28/02/2024 00:15	29/02/2024 07:28	PIRAPAMA I	INTERNO - NAO PROGRAMADA - MEIO AMBIENTE - ARVORE OU VEGETACAO
18716029_17598574	POMBOS	28/02/2024 00:45	28/02/2024 02:00	VITORIA DE SANTO ANTAO	INTERNO - NAO PROGRAMADA - MEIO AMBIENTE - ARVORE OU VEGETACAO
18716039_17598419	EXU	28/02/2024 00:55	28/02/2024 07:48	EXU	INTERNO - NAO PROGRAMADA - MEIO AMBIENTE - ARVORE OU VEGETACAO
18716039_17598419	EXU	28/02/2024 00:55	28/02/2024 12:13	EXU	INTERNO - NAO PROGRAMADA - MEIO AMBIENTE - ARVORE OU VEGETACAO
18716039_17598419	EXU	28/02/2024 00:55	28/02/2024 07:48	EXU	INTERNO - NAO PROGRAMADA - MEIO AMBIENTE - ARVORE OU VEGETACAO
18714983_17598487	FLORESTA	28/02/2024 01:50	28/02/2024 02:03	INAJA	INTERNO - NAO PROGRAMADA - MEIO AMBIENTE - DESCARGA ATMOSFERICA
18716108_17599466	ABREU E LIMA	28/02/2024 03:03	28/02/2024 11:05	CRUZ DE REBOUCAS	INTERNO - NAO PROGRAMADA - MEIO AMBIENTE - ARVORE OU VEGETACAO
18716121_17598619	PAULISTA	28/02/2024 03:39	28/02/2024 05:20	RIO DOCE	INTERNO - NAO PROGRAMADA - MEIO AMBIENTE - ARVORE OU VEGETACAO
18716121_17598619	PAULISTA	28/02/2024 03:39	28/02/2024 05:20	PAU AMARELO	INTERNO - NAO PROGRAMADA - MEIO AMBIENTE - ARVORE OU VEGETACAO
18714983_17598569	FLORESTA	28/02/2024 04:00	28/02/2024 04:09	INAJA	INTERNO - NAO PROGRAMADA - MEIO AMBIENTE - DESCARGA ATMOSFERICA
18716142_17599936	BOM JARDIM	28/02/2024 04:35	28/02/2024 16:05	BOM JARDIM	INTERNO - NAO PROGRAMADA - MEIO AMBIENTE - ARVORE OU VEGETACAO
18716142_17599936	BOM JARDIM	28/02/2024 04:35	28/02/2024 19:50	BOM JARDIM	INTERNO - NAO PROGRAMADA - MEIO AMBIENTE - ARVORE OU VEGETACAO
18714983_17598667	FLORESTA	28/02/2024 05:14	28/02/2024 05:21	INAJA	INTERNO - NAO PROGRAMADA - MEIO AMBIENTE - DESCARGA ATMOSFERICA
18716163_17598833	GLORIA DO GOITA	28/02/2024 05:35	28/02/2024 07:50	VITORIA DE SANTO ANTAO	INTERNO - NAO PROGRAMADA - MEIO AMBIENTE - ARVORE OU VEGETACAO
18716164_17599771	ABREU E LIMA	28/02/2024 05:35	28/02/2024 14:00	BOTAFOGO	INTERNO - NAO PROGRAMADA - MEIO AMBIENTE - ARVORE OU VEGETACAO
18716170_17598848	LAGOA DO CARRO	28/02/2024 05:42	28/02/2024 07:59	CARPINA	INTERNO - NAO PROGRAMADA - MEIO AMBIENTE - VENTO
18716170_17598845	LAGOA DO CARRO	28/02/2024 05:42	28/02/2024 07:59	CARPINA	INTERNO - NAO PROGRAMADA - MEIO AMBIENTE - VENTO
18716176_17599382	SAO LOURENCO DA MATA	28/02/2024 05:52	28/02/2024 11:00	SAO LOURENCO DA MATA	INTERNO - NAO PROGRAMADA - MEIO AMBIENTE - ARVORE OU VEGETACAO
18716183_17599706	BOM JARDIM	28/02/2024 06:00	28/02/2024 13:00	BOM JARDIM	INTERNO - NAO PROGRAMADA - MEIO AMBIENTE - ARVORE OU VEGETACAO
18716195_17599541	BREJINHO	28/02/2024 06:09	28/02/2024 11:50	SAO JOSE DO EGITO	INTERNO - NAO PROGRAMADA - MEIO AMBIENTE - VENTO
18716194_17599272	EXU	28/02/2024 06:09	28/02/2024 08:29	EXU	INTERNO - NAO PROGRAMADA - MEIO AMBIENTE - VENTO
18716202_17646646	IATI	28/02/2024 06:17	01/03/2024 17:30	AGUAS BELAS	INTERNO - NAO PROGRAMADA - MEIO AMBIENTE - ARVORE OU VEGETACAO
18716226_17602429	VICENCIA	28/02/2024 06:46	29/02/2024 13:42	VICENCIA	INTERNO - NAO PROGRAMADA - MEIO AMBIENTE - VENTO
18716232_17599752	GOIANA	28/02/2024 06:50	28/02/2024 11:45	TEJUCUPAPO	INTERNO - NAO PROGRAMADA - MEIO AMBIENTE - DESCARGA ATMOSFERICA
18716236_17600085	FLORESTA	28/02/2024 06:52	28/02/2024 16:10	FLORESTA	INTERNO - NAO PROGRAMADA - MEIO AMBIENTE - ARVORE OU VEGETACAO
18716246_17633303	ITAPISSUMA	28/02/2024 06:58	28/02/2024 12:15	ITAPISSUMA	INTERNO - NAO PROGRAMADA - MEIO AMBIENTE - ARVORE OU VEGETACAO
18716258_17600361	BODOCO	28/02/2024 07:05	28/02/2024 18:45	TRINDADE	INTERNO - NAO PROGRAMADA - MEIO AMBIENTE - VENTO
18716267_17599129	GOIANA	28/02/2024 07:10	28/02/2024 10:22	TEJUCUPAPO	INTERNO - NAO PROGRAMADA - MEIO AMBIENTE - ARVORE OU VEGETACAO
18716282_17607835	OROBO	28/02/2024 07:17	03/03/2024 07:28	BOM JARDIM	INTERNO - NAO PROGRAMADA - MEIO AMBIENTE - DESCARGA ATMOSFERICA
18716288_17599457	PAULISTA	28/02/2024 07:20	28/02/2024 11:00	PAU AMARELO	INTERNO - NAO PROGRAMADA - MEIO AMBIENTE - VENTO
18716290_17599438	FREI MIGUELINHO	28/02/2024 07:21	28/02/2024 12:18	VERTENTES	INTERNO - NAO PROGRAMADA - MEIO AMBIENTE - VENTO
18716295_17601212	QUIPAPA	28/02/2024 07:23	29/02/2024 05:00	QUIPAPA	INTERNO - NAO PROGRAMADA - MEIO AMBIENTE - DESCARGA ATMOSFERICA
18716295_17601028	QUIPAPA	28/02/2024 07:23	29/02/2024 05:55	QUIPAPA	INTERNO - NAO PROGRAMADA - MEIO AMBIENTE - DESCARGA ATMOSFERICA
18716297_17599508	BODOCO	28/02/2024 07:24	28/02/2024 11:24	PARNAMIRIM	INTERNO - NAO PROGRAMADA - MEIO AMBIENTE - VENTO
18716303_17599539	BOM JARDIM	28/02/2024 07:26	28/02/2024 12:20	BOM JARDIM	INTERNO - NAO PROGRAMADA - MEIO AMBIENTE - DESCARGA ATMOSFERICA
18716308_17599105	LAGOA DE ITAENGA	28/02/2024 07:28	28/02/2024 09:40	GLORIA DO GOITA	INTERNO - NAO PROGRAMADA - MEIO AMBIENTE - ANIMAIS
18716317_17599762	AGRESTINA	28/02/2024 07:32	28/02/2024 13:25	AGRESTINA	INTERNO - NAO PROGRAMADA - MEIO AMBIENTE - ANIMAIS
18716315_17599562	AMARAJI	28/02/2024 07:32	28/02/2024 12:07	JOSE MARIANO	INTERNO - NAO PROGRAMADA - MEIO AMBIENTE - VENTO
18716315_17599562	AMARAJI	28/02/2024 07:32	28/02/2024 12:40	JOSE MARIANO	INTERNO - NAO PROGRAMADA - MEIO AMBIENTE - VENTO
18716315_17599562	AMARAJI	28/02/2024 07:32	28/02/2024 12:07	JOSE MARIANO	INTERNO - NAO PROGRAMADA - MEIO AMBIENTE - VENTO
18716321_17600022	BODOCO	28/02/2024 07:37	28/02/2024 14:42	TRINDADE	INTERNO - NAO PROGRAMADA - MEIO AMBIENTE - DESCARGA ATMOSFERICA
18716321_17600022	BODOCO	28/02/2024 07:37	28/02/2024 15:28	TRINDADE	INTERNO - NAO PROGRAMADA - MEIO AMBIENTE - DESCARGA ATMOSFERICA
18716326_17599688	RECIFE	28/02/2024 07:42	28/02/2024 12:35	RIO JORDAO	INTERNO - NAO PROGRAMADA - MEIO AMBIENTE - DESCARGA ATMOSFERICA
18716337_17603476	MACHADOS	28/02/2024 07:48	29/02/2024 17:30	BOM JARDIM	INTERNO - NAO PROGRAMADA - MEIO AMBIENTE - DESCARGA ATMOSFERICA
18716336_17616663	BOM JARDIM	28/02/2024 07:48	28/02/2024 15:25	BOM JARDIM	INTERNO - NAO PROGRAMADA - MEIO AMBIENTE - VENTO
18716354_17601929	LAGOA GRANDE	28/02/2024 07:54	29/02/2024 11:45	BARRA DE BEBEDOURO	INTERNO - NAO PROGRAMADA - MEIO AMBIENTE - DESCARGA ATMOSFERICA
18716363_17599160	OROBO	28/02/2024 07:58	28/02/2024 10:30	BOM JARDIM	INTERNO - NAO PROGRAMADA - MEIO AMBIENTE - DESCARGA ATMOSFERICA
18716368_17599253	RECIFE	28/02/2024 08:01	28/02/2024 10:30	CAMARAGIBE	INTERNO - NAO PROGRAMADA - MEIO AMBIENTE - ARVORE OU VEGETACAO
18716374_17602662	TUPANATINGA	28/02/2024 08:02	29/02/2024 12:57	BUIQUE	INTERNO - NAO PROGRAMADA - MEIO AMBIENTE - DESCARGA ATMOSFERICA
18716403_17638283	VITORIA DE SANTO ANTAO	28/02/2024 08:10	28/02/2024 12:55	VITORIA DE SANTO ANTAO	INTERNO - NAO PROGRAMADA - MEIO AMBIENTE - ANIMAIS
18716435_17598864	AMARAJI	28/02/2024 08:13	28/02/2024 09:41	ESCADA	INTERNO - NAO PROGRAMADA - MEIO AMBIENTE - ARVORE OU VEGETACAO
18716435_17598864	AMARAJI	28/02/2024 08:13	29/02/2024 17:40	VITORIA DE SANTO ANTAO	INTERNO - NAO PROGRAMADA - MEIO AMBIENTE - ARVORE OU VEGETACAO
18716418_17600002	CHA GRANDE	28/02/2024 08:13	28/02/2024 17:10	GRAVATA II	INTERNO - NAO PROGRAMADA - MEIO AMBIENTE - ARVORE OU VEGETACAO
18716435_17598864	AMARAJI	28/02/2024 08:13	28/02/2024 09:41	ESCADA	INTERNO - NAO PROGRAMADA - MEIO AMBIENTE - ARVORE OU VEGETACAO
18716435_17598864	AMARAJI	28/02/2024 08:13	29/02/2024 17:40	ESCADA	INTERNO - NAO PROGRAMADA - MEIO AMBIENTE - ARVORE OU VEGETACAO
18716456_17601179	JOAO ALFREDO	28/02/2024 08:24	01/03/2024 10:57	BOM JARDIM	INTERNO - NAO PROGRAMADA - MEIO AMBIENTE - ARVORE OU VEGETACAO
18716467_17602139	GOIANA	28/02/2024 08:25	29/02/2024 12:44	TEJUCUPAPO	INTERNO - NAO PROGRAMADA - MEIO AMBIENTE - ARVORE OU VEGETACAO
18716196_17598882	SAO VICENTE FERRER	28/02/2024 08:25	29/02/2024 10:10	MACAPARANA	INTERNO - NAO PROGRAMADA - MEIO AMBIENTE - DESCARGA ATMOSFERICA
18716471_17599660	AGUAS BELAS	28/02/2024 08:27	28/02/2024 15:17	AGUAS BELAS	INTERNO - NAO PROGRAMADA - MEIO AMBIENTE - DESCARGA ATMOSFERICA
18716475_17599486	SANTA MARIA DA BOA VISTA	28/02/2024 08:28	28/02/2024 12:19	SANTA MARIA DA BOA VISTA	INTERNO - NAO PROGRAMADA - MEIO AMBIENTE - ANIMAIS
18716477_17599478	CABO DE SANTO AGOSTINHO	28/02/2024 08:30	28/02/2024 11:10	IPOJUCA	INTERNO - NAO PROGRAMADA - MEIO AMBIENTE - VENTO
18716482_17602497	AGUAS BELAS	28/02/2024 08:31	29/02/2024 12:18	AGUAS BELAS	INTERNO - NAO PROGRAMADA - MEIO AMBIENTE - DESCARGA ATMOSFERICA
18716491_17599239	BONITO	28/02/2024 08:33	28/02/2024 10:10	CAMOCIM DE SAO FELIX	INTERNO - NAO PROGRAMADA - MEIO AMBIENTE - ARVORE OU VEGETACAO

Internal Use

18716493_17600889	BUIQUE	28/02/2024 08:34	29/02/2024 12:40	BUIQUE	INTERNO - NAO PROGRAMADA - MEIO AMBIENTE - VENTO
18716495_17600005	ARARIPINA	28/02/2024 08:34	28/02/2024 15:50	ARARIPINA	INTERNO - NAO PROGRAMADA - MEIO AMBIENTE - ANIMAIS
18716520_17600308	CARUARU	28/02/2024 08:42	28/02/2024 18:51	CARUARU	INTERNO - NAO PROGRAMADA - MEIO AMBIENTE - DESCARGA ATMOSFERICA
18716525_17600610	CARNAIBA	28/02/2024 08:45	28/02/2024 19:20	AFOGADOS DA INGAZEIRA	INTERNO - NAO PROGRAMADA - MEIO AMBIENTE - ANIMAIS
18716526_17601206	JUREMA	28/02/2024 08:46	28/02/2024 21:36	LAJEDO	INTERNO - NAO PROGRAMADA - MEIO AMBIENTE - ARVORE OU VEGETACAO
18716531_17600722	BOM JARDIM	28/02/2024 08:48	28/02/2024 16:50	BOM JARDIM	INTERNO - NAO PROGRAMADA - MEIO AMBIENTE - VENTO
18716534_17617255	PESQUEIRA	28/02/2024 08:50	29/02/2024 10:29	PESQUEIRA	INTERNO - NAO PROGRAMADA - MEIO AMBIENTE - DESCARGA ATMOSFERICA
18716545_17601703	AGUAS BELAS	28/02/2024 08:54	29/02/2024 10:34	AGUAS BELAS	INTERNO - NAO PROGRAMADA - MEIO AMBIENTE - ANIMAIS
18716544_17602337	BUIQUE	28/02/2024 08:54	29/02/2024 14:30	BUIQUE	INTERNO - NAO PROGRAMADA - MEIO AMBIENTE - DESCARGA ATMOSFERICA
18716560_17601055	RECIFE	28/02/2024 08:58	28/02/2024 19:30	PARATIBE I	INTERNO - NAO PROGRAMADA - MEIO AMBIENTE - ARVORE OU VEGETACAO
18709498_17598974	GRAVATA	28/02/2024 09:12	28/02/2024 10:20	GRAVATA II	INTERNO - NAO PROGRAMADA - MEIO AMBIENTE - ARVORE OU VEGETACAO
18716594_17603862	ITAIBA	28/02/2024 09:14	29/02/2024 23:40	INAJA	INTERNO - NAO PROGRAMADA - MEIO AMBIENTE - VENTO
18716616_17600023	PAUDALHO	28/02/2024 09:21	28/02/2024 13:25	PAUDALHO	INTERNO - NAO PROGRAMADA - MEIO AMBIENTE - ANIMAIS
18716616_17600020	PAUDALHO	28/02/2024 09:21	28/02/2024 13:10	PAUDALHO	INTERNO - NAO PROGRAMADA - MEIO AMBIENTE - ANIMAIS
18716616_17600021	PAUDALHO	28/02/2024 09:21	28/02/2024 13:10	PAUDALHO	INTERNO - NAO PROGRAMADA - MEIO AMBIENTE - ANIMAIS
18716619_17604773	SERRA TALHADA	28/02/2024 09:23	29/02/2024 02:40	SERRA TALHADA	INTERNO - NAO PROGRAMADA - MEIO AMBIENTE - VENTO
18716622_17599667	BONITO	28/02/2024 09:24	28/02/2024 14:45	BONITO	INTERNO - NAO PROGRAMADA - MEIO AMBIENTE - DESCARGA ATMOSFERICA
18716642_17599665	AFRANIO	28/02/2024 09:31	28/02/2024 13:28	AFRANIO	INTERNO - NAO PROGRAMADA - MEIO AMBIENTE - DESCARGA ATMOSFERICA
18716645_17599797	IGARASSU	28/02/2024 09:32	28/02/2024 13:38	IGARASSU	INTERNO - NAO PROGRAMADA - MEIO AMBIENTE - ARVORE OU VEGETACAO
18716654_17599832	ITAPETIM	28/02/2024 09:34	28/02/2024 15:04	SAO JOSE DO EGITO	INTERNO - NAO PROGRAMADA - MEIO AMBIENTE - VENTO
18716674_17612611	BUIQUE	28/02/2024 09:41	05/03/2024 15:40	BUIQUE	INTERNO - NAO PROGRAMADA - MEIO AMBIENTE - ARVORE OU VEGETACAO
18716732_17599808	SAO VICENTE FERRER	28/02/2024 10:00	28/02/2024 14:40	MACAPARANA	INTERNO - NAO PROGRAMADA - MEIO AMBIENTE - VENTO
18716364_17599409	BELO JARDIM	28/02/2024 10:00	28/02/2024 10:50	BELO JARDIM	INTERNO - NAO PROGRAMADA - MEIO AMBIENTE - VENTO
18716364_17599409	BELO JARDIM	28/02/2024 10:00	28/02/2024 10:50	BREJO DA MADRE DE DEUS	INTERNO - NAO PROGRAMADA - MEIO AMBIENTE - VENTO
18716755_17624703	BOM JARDIM	28/02/2024 10:06	09/03/2024 16:47	BOM JARDIM	INTERNO - NAO PROGRAMADA - MEIO AMBIENTE - VENTO
18716775_17600539	IPOJUCA	28/02/2024 10:12	28/02/2024 21:30	PORTO DE GALINHAS	INTERNO - NAO PROGRAMADA - MEIO AMBIENTE - ANIMAIS
18716786_17600478	LAGOA DO CARRO	28/02/2024 10:14	28/02/2024 12:40	CARPINA	INTERNO - NAO PROGRAMADA - MEIO AMBIENTE - VENTO
18716793_17600450	SANTA CRUZ DO CAPIBARIBE	28/02/2024 10:16	28/02/2024 13:10	SANTA CRUZ DO CAPIBARIBE	INTERNO - NAO PROGRAMADA - MEIO AMBIENTE - VENTO
18716820_17599511	RECIFE	28/02/2024 10:22	28/02/2024 12:05	SAO BENEDITO	INTERNO - NAO PROGRAMADA - MEIO AMBIENTE - ARVORE OU VEGETACAO
18717106_17627560	RECIFE	28/02/2024 10:52	28/02/2024 15:30	SAO BENEDITO	INTERNO - NAO PROGRAMADA - MEIO AMBIENTE - ARVORE OU VEGETACAO
18716914_17611192	MOREILANDIA	28/02/2024 11:00	28/02/2024 11:40	EXU	INTERNO - NAO PROGRAMADA - MEIO AMBIENTE - VENTO
18716922_17599698	RECIFE	28/02/2024 11:04	28/02/2024 14:23	TAMARINEIRA	INTERNO - NAO PROGRAMADA - MEIO AMBIENTE - ANIMAIS
18716923_17599557	ABREU E LIMA	28/02/2024 11:04	28/02/2024 16:20	CRUZ DE REBOUCAS	INTERNO - NAO PROGRAMADA - MEIO AMBIENTE - ARVORE OU VEGETACAO
18716928_17600279	PETROLINA	28/02/2024 11:07	28/02/2024 14:15	BARRA DE BEBEDOURO	INTERNO - NAO PROGRAMADA - MEIO AMBIENTE - ANIMAIS
18716937_17600463	BODOCO	28/02/2024 11:10	28/02/2024 18:55	OURICURI	INTERNO - NAO PROGRAMADA - MEIO AMBIENTE - VENTO
18716941_17646656	VICENCIA	28/02/2024 11:11	29/02/2024 15:41	VICENCIA	INTERNO - NAO PROGRAMADA - MEIO AMBIENTE - VENTO
18716944_17599710	JATOBA	28/02/2024 11:13	28/02/2024 14:25	ITAPARICA	INTERNO - NAO PROGRAMADA - MEIO AMBIENTE - ANIMAIS
18717004_17600825	PEDRA	28/02/2024 11:29	29/02/2024 00:30	ARCOVERDE	INTERNO - NAO PROGRAMADA - MEIO AMBIENTE - VENTO
18717048_17599425	CABO DE SANTO AGOSTINHO	28/02/2024 11:51	28/02/2024 18:55	ESCADA	INTERNO - NAO PROGRAMADA - MEIO AMBIENTE - ANIMAIS
18717048_17599425	CABO DE SANTO AGOSTINHO	28/02/2024 11:51	28/02/2024 16:53	ESCADA	INTERNO - NAO PROGRAMADA - MEIO AMBIENTE - ANIMAIS
18717048_17599425	CABO DE SANTO AGOSTINHO	28/02/2024 11:51	28/02/2024 13:31	ESCADA	INTERNO - NAO PROGRAMADA - MEIO AMBIENTE - ANIMAIS
18717048_17599425	CABO DE SANTO AGOSTINHO	28/02/2024 11:51	28/02/2024 16:25	ESCADA	INTERNO - NAO PROGRAMADA - MEIO AMBIENTE - ANIMAIS
18717048_17599425	CABO DE SANTO AGOSTINHO	28/02/2024 11:51	28/02/2024 13:31	IPOJUCA	INTERNO - NAO PROGRAMADA - MEIO AMBIENTE - ANIMAIS
18717048_17599425	CABO DE SANTO AGOSTINHO	28/02/2024 11:51	28/02/2024 16:25	ESCADA	INTERNO - NAO PROGRAMADA - MEIO AMBIENTE - ANIMAIS
18717048_17599425	CABO DE SANTO AGOSTINHO	28/02/2024 11:51	28/02/2024 14:40	IPOJUCA	INTERNO - NAO PROGRAMADA - MEIO AMBIENTE - ANIMAIS
18717073_17600896	PANELAS	28/02/2024 12:05	29/02/2024 00:30	CUPIRA	INTERNO - NAO PROGRAMADA - MEIO AMBIENTE - ANIMAIS
18717076_17600793	EXU	28/02/2024 12:07	28/02/2024 23:56	EXU	INTERNO - NAO PROGRAMADA - MEIO AMBIENTE - VENTO
18717095_17599718	BARREIROS	28/02/2024 12:10	28/02/2024 14:25	BARREIROS	INTERNO - NAO PROGRAMADA - MEIO AMBIENTE - VENTO
18717096_17600549	CARNAIBA	28/02/2024 12:17	28/02/2024 21:20	AFOGADOS DA INGAZEIRA	INTERNO - NAO PROGRAMADA - MEIO AMBIENTE - DESCARGA ATMOSFERICA
18717113_17602449	SURUBIM	28/02/2024 12:23	29/02/2024 14:20	SURUBIM	INTERNO - NAO PROGRAMADA - MEIO AMBIENTE - ANIMAIS
18717132_17646667	SERTANIA	28/02/2024 12:29	01/03/2024 10:50	ARCOVERDE	INTERNO - NAO PROGRAMADA - MEIO AMBIENTE - DESCARGA ATMOSFERICA
18717153_17602001	TUPANATINGA	28/02/2024 12:37	29/02/2024 10:43	BUIQUE	INTERNO - NAO PROGRAMADA - MEIO AMBIENTE - DESCARGA ATMOSFERICA
18717172_17599769	RIACHO DAS ALMAS	28/02/2024 12:47	28/02/2024 15:01	RIACHO DAS ALMAS	INTERNO - NAO PROGRAMADA - MEIO AMBIENTE - ARVORE OU VEGETACAO
18717199_17600510	JABOATAO DOS GUARARAPES	28/02/2024 12:59	28/02/2024 18:50	JABOATAO	INTERNO - NAO PROGRAMADA - MEIO AMBIENTE - ARVORE OU VEGETACAO
18717200_17600426	AFRANIO	28/02/2024 12:59	28/02/2024 19:00	AFRANIO	INTERNO - NAO PROGRAMADA - MEIO AMBIENTE - ANIMAIS
18717221_17600579	PETROLINA	28/02/2024 13:10	28/02/2024 21:40	BARRA DE BEBEDOURO	INTERNO - NAO PROGRAMADA - MEIO AMBIENTE - VENTO
18717239_17632599	SAO JOSE DO BELMONTE	28/02/2024 13:21	28/02/2024 18:10	SAO JOSE DO BELMONTE	INTERNO - NAO PROGRAMADA - MEIO AMBIENTE - ARVORE OU VEGETACAO
18717254_17602566	FLORESTA	28/02/2024 13:28	29/02/2024 15:10	FLORESTA	INTERNO - NAO PROGRAMADA - MEIO AMBIENTE - ANIMAIS
18717254_17602566	FLORESTA	28/02/2024 13:28	29/02/2024 15:10	NOVA PETROLANDIA	INTERNO - NAO PROGRAMADA - MEIO AMBIENTE - ANIMAIS
18717261_17602512	SANTA CRUZ	28/02/2024 13:32	29/02/2024 10:36	SANTA CRUZ	INTERNO - NAO PROGRAMADA - MEIO AMBIENTE - DESCARGA ATMOSFERICA
18717265_17600014	OROBO	28/02/2024 13:36	04/03/2024 15:50	BOM JARDIM	INTERNO - NAO PROGRAMADA - MEIO AMBIENTE - ARVORE OU VEGETACAO
18717267_17646683	POMBOS	28/02/2024 13:36	03/03/2024 11:05	VITORIA DE SANTO ANTAO	INTERNO - NAO PROGRAMADA - MEIO AMBIENTE - ANIMAIS
18717277_17632910	ABREU E LIMA	28/02/2024 13:41	28/02/2024 18:12	PARATIBE I	INTERNO - NAO PROGRAMADA - MEIO AMBIENTE - ARVORE OU VEGETACAO
18717284_17609090	SERRA TALHADA	28/02/2024 13:42	03/03/2024 07:19	SERRA TALHADA	INTERNO - NAO PROGRAMADA - MEIO AMBIENTE - DESCARGA ATMOSFERICA
18717294_17600446	PEDRA	28/02/2024 13:44	28/02/2024 20:28	VENTUROSA	INTERNO - NAO PROGRAMADA - MEIO AMBIENTE - DESCARGA ATMOSFERICA
18717323_17646691	VICENCIA	28/02/2024 13:56	29/02/2024 14:55	VICENCIA	INTERNO - NAO PROGRAMADA - MEIO AMBIENTE - VENTO
18717337_17607386	PEDRA	28/02/2024 14:02	02/03/2024 13:47	VENTUROSA	INTERNO - NAO PROGRAMADA - MEIO AMBIENTE - ARVORE OU VEGETACAO
18717379_17600441	SANTA MARIA DA BOA VISTA	28/02/2024 14:17	28/02/2024 19:46	SANTA MARIA DA BOA VISTA	INTERNO - NAO PROGRAMADA - MEIO AMBIENTE - VENTO
18717382_17601756	PEDRA	28/02/2024 14:18	29/02/2024 11:00	ARCOVERDE	INTERNO - NAO PROGRAMADA - MEIO AMBIENTE - DESCARGA ATMOSFERICA
18717393_17600486	PETROLINA	28/02/2024 14:26	28/02/2024 18:57	BARRA DE BEBEDOURO	INTERNO - NAO PROGRAMADA - MEIO AMBIENTE - ARVORE OU VEGETACAO
18717405_17601242	VICENCIA	28/02/2024 14:31	29/02/2024 07:39	VICENCIA	INTERNO - NAO PROGRAMADA - MEIO AMBIENTE - VENTO
18717421_17600215	BREJAO	28/02/2024 14:38	28/02/2024 18:08	BREJAO	INTERNO - NAO PROGRAMADA - MEIO AMBIENTE - VENTO
18717421_17600215	BREJAO	28/02/2024 14:38	28/02/2024 18:08	GARANHUNS	INTERNO - NAO PROGRAMADA - MEIO AMBIENTE - VENTO
18717427_17599931	CAMARAGIBE	28/02/2024 14:41	28/02/2024 15:58	TABATINGA	INTERNO - NAO PROGRAMADA - MEIO AMBIENTE - ARVORE OU VEGETACAO
18714983_17599851	FLORESTA	28/02/2024 14:45	28/02/2024 16:25	INAJA	INTERNO - NAO PROGRAMADA - MEIO AMBIENTE - DESCARGA ATMOSFERICA
18717457_17600757	ARARIPINA	28/02/2024 14:53	28/02/2024 23:58	ARARIPINA	INTERNO - NAO PROGRAMADA - MEIO AMBIENTE - ANIMAIS
18717465_17600149	CAETES	28/02/2024 14:57	28/02/2024 17:39	CAETES	INTERNO - NAO PROGRAMADA - MEIO AMBIENTE - DESCARGA ATMOSFERICA
18717465_17600149	CAETES	28/02/2024 14:57	28/02/2024 17:24	CAETES	INTERNO - NAO PROGRAMADA - MEIO AMBIENTE - DESCARGA ATMOSFERICA
18717463_17601839	PANELAS	28/02/2024 14:57	29/02/2024 10:59	QUIPAPA	INTERNO - NAO PROGRAMADA - MEIO AMBIENTE - DESCARGA ATMOSFERICA
18717468_17600108	QUIPAPA	28/02/2024 14:59	28/02/2024 17:40	QUIPAPA	INTERNO - NAO PROGRAMADA - MEIO AMBIENTE - VENTO
18717490_17599792	PARANATAMA	28/02/2024 15:06	28/02/2024 16:38	CAETES	INTERNO - NAO PROGRAMADA - MEIO AMBIENTE - DESCARGA ATMOSFERICA
18717491_17600718	SAO CAETANO	28/02/2024 15:07	29/02/2024 00:40	BELO JARDIM	INTERNO - NAO PROGRAMADA - MEIO AMBIENTE - VENTO
18717496_17602031	SAO BENTO DO UNA	28/02/2024 15:10	29/02/2024 12:50	SAO BENTO DO UNA	INTERNO - NAO PROGRAMADA - MEIO AMBIENTE - DESCARGA ATMOSFERICA
18717797_17600432	CANHOTINHO	28/02/2024 15:13	28/02/2024 20:05	QUIPAPA	INTERNO - NAO PROGRAMADA - MEIO AMBIENTE - DESCARGA ATMOSFERICA
18717797_17600432	CANHOTINHO	28/02/2024 15:13	28/02/2024 20:33	QUIPAPA	INTERNO - NAO PROGRAMADA - MEIO AMBIENTE - DESCARGA ATMOSFERICA
18717797_17600432	CANHOTINHO	28/02/2024 15:13	28/02/2024 20:10	QUIPAPA	INTERNO - NAO PROGRAMADA - MEIO AMBIENTE - DESCARGA ATMOSFERICA
18717515_17600513	TRIUNFO	28/02/2024 15:17	28/02/2024 17:29	FLORES	INTERNO - NAO PROGRAMADA - MEIO AMBIENTE - DESCARGA ATMOSFERICA
18717520_17605841	CUMARU	28/02/2024 15:18	01/03/2024 13:50	PASSIRA	INTERNO - NAO PROGRAMADA - MEIO AMBIENTE - ARVORE OU VEGETACAO
18717543_17600411	LAGOA DOS GATOS	28/02/2024 15:24	28/02/2024 18:45	QUIPAPA	INTERNO - NAO PROGRAMADA - MEIO AMBIENTE - DESCARGA ATMOSFERICA
18717576_17600643	PANELAS	28/02/2024 15:36	29/02/2024 00:10	CUPIRA	INTERNO - NAO PROGRAMADA - MEIO AMBIENTE - ARVORE OU VEGETACAO
18717585_17600839	IGARASSU	28/02/2024 15:39	28/02/2024 22:37	CRUZ DE REBOUCAS	INTERNO - NAO PROGRAMADA - MEIO AMBIENTE - DESCARGA ATMOSFERICA
18717588_17602697	TIMBAUBA	28/02/2024 15:40	29/02/2024 16:00	TIMBAUBA	INTERNO - NAO PROGRAMADA - MEIO AMBIENTE - VENTO
18717593_17600908	PARANATAMA	28/02/2024 15:41	29/02/2024 03:55	CAETES	INTERNO - NAO PROGRAMADA - MEIO AMBIENTE - VENTO
18717593_17600908	PARANATAMA	28/02/2024 15:41	29/02/2024 03:55	CAETES	INTERNO - NAO PROGRAMADA - MEIO AMBIENTE - VENTO
18717593_17601316	PARANATAMA	28/02/2024 15:41	29/02/2024 02:40	CAETES	INTERNO - NAO PROGRAMADA - MEIO AMBIENTE - VENTO
18717600_17602863	VERTENTES	28/02/2024 15:42	29/02/2024 11:20	VERTENTES	INTERNO - NAO PROGRAMADA - MEIO AMBIENTE - ARVORE OU VEGETACAO
18717617_17601226	CANHOTINHO	28/02/2024 15:48	29/02/2024 01:26	QUIPAPA	INTERNO - NAO PROGRAMADA - MEIO AMBIENTE - DESCARGA ATMOSFERICA
18717615_17601861	ARARIPINA	28/02/2024 15:48	29/02/2024 11:50	ARARIPINA	INTERNO - NAO PROGRAMADA - MEIO AMBIENTE - ARVORE OU VEGETACAO
18717616_17606693	PETROLINA	28/02/2024 15:48	01/03/2024 16:25	AFRANIO	INTERNO - NAO PROGRAMADA - MEIO AMBIENTE - ANIMAIS
18717635_17599895	IATI	28/02/2024 15:50	28/02/2024 18:57	BREJAO	INTERNO - NAO PROGRAMADA - MEIO AMBIENTE - ARVORE OU VEGETACAO
18717635_17599895	IATI	28/02/2024 15:50	28/02/2024 18:42	BREJAO	INTERNO - NAO PROGRAMADA - MEIO AMBIENTE - ARVORE OU VEGETACAO
18717635_17599895	IATI	28/02/2024 15:50	28/02/2024 19:55	BREJAO	INTERNO - NAO PROGRAMADA - MEIO AMBIENTE - ARVORE OU VEGETACAO
18717635_17599895	IATI	28/02/2024 15:50	28/02/2024 21:15	BREJAO	INTERNO - NAO PROGRAMADA - MEIO AMBIENTE - ARVORE OU VEGETACAO
18717635_17599895	IATI	28/02/2024 15:50	28/02/2024 21:04	BREJAO	INTERNO - NAO PROGRAMADA - MEIO AMBIENTE - ARVORE OU VEGETACAO
18717635_17599895	IATI	28/02/2024 15:50	28/02/2024 17:39	BREJAO	INTERNO - NAO PROGRAMADA - MEIO AMBIENTE - ARVORE OU VEGETACAO
18717644_17599900	CAPOEIRAS	28/02/2024 15:55	28/02/2024 18:25	CAETES	INTERNO - NAO PROGRAMADA - MEIO AMBIENTE - DESCARGA ATMOSFERICA
18717644_17599900	CAPOEIRAS	28/02/2024 15:55	28/02/2024 17:37	CAETES	INTERNO - NAO PROGRAMADA - MEIO AMBIENTE - DESCARGA ATMOSFERICA
18717644_17599900	CAPOEIRAS	28/02/2024 15:55	28/02/2024 18:00	CAETES	INTERNO - NAO PROGRAMADA - MEIO AMBIENTE - DESCARGA ATMOSFERICA
18717657_17600741	VENTUROSA	28/02/2024 15:57	28/02/2024 18:33	VENTUROSA	INTERNO - NAO PROGRAMADA - MEIO AMBIENTE - DESCARGA ATMOSFERICA
18717666_17600930	ALIANCA	28/02/2024 16:00	28/02/2024 17:40	CONDADO	INTERNO - NAO PROGRAMADA - MEIO AMBIENTE - DESCARGA ATMOSFERICA
18717677_17600211	CALCADO	28/02/2024 16:03	28/02/2024 17:55	LAJEDO	INTERNO - NAO PROGRAMADA - MEIO AMBIENTE - ARVORE OU VEGETACAO
18717693_17646772	MACAPARANA	28/02/2024 16:07	29/02/2024 14:20	TIMBAUBA	INTERNO - NAO PROGRAMADA - MEIO AMBIENTE - VENTO
18717703_17651887	NAZARE DA MATA	28/02/2024 16:09	28/02/2024 18:17	NAZARE DA MATA	INTERNO - NAO PROGRAMADA - MEIO AMBIENTE - DESCARGA ATMOSFERICA

Internal Use

18717702_17599950	LIMOEIRO	28/02/2024 16:09	28/02/2024 16:20	LIMOEIRO	INTERNO - NAO PROGRAMADA - MEIO AMBIENTE - VENTO
18717706_17600561	ITAPETIM	28/02/2024 16:09	28/02/2024 21:05	SAO JOSE DO EGITO	INTERNO - NAO PROGRAMADA - MEIO AMBIENTE - ARVORE OU VEGETACAO
18717725_17602455	RECIFE	28/02/2024 16:15	29/02/2024 14:48	JOAO DE BARROS	INTERNO - NAO PROGRAMADA - MEIO AMBIENTE - DESCARGA ATMOSFERICA
18717730_17602026	ALIANCA	28/02/2024 16:16	29/02/2024 13:40	CONDADO	INTERNO - NAO PROGRAMADA - MEIO AMBIENTE - VENTO
18717734_17602124	SOLIDAO	28/02/2024 16:17	29/02/2024 13:59	TABIRA	INTERNO - NAO PROGRAMADA - MEIO AMBIENTE - VENTO
18717739_17647757	GOIANA	28/02/2024 16:19	29/02/2024 15:00	TEJUCUPAPO	INTERNO - NAO PROGRAMADA - MEIO AMBIENTE - ARVORE OU VEGETACAO
18717748_17601699	CHA DE ALEGRIA	28/02/2024 16:21	29/02/2024 12:10	SAO LOURENCO DA MATA	INTERNO - NAO PROGRAMADA - MEIO AMBIENTE - DESCARGA ATMOSFERICA
18717743_17601810	SAO BENTO DO UNA	28/02/2024 16:21	29/02/2024 11:25	SAO BENTO DO UNA	INTERNO - NAO PROGRAMADA - MEIO AMBIENTE - ARVORE OU VEGETACAO
18717748_17601699	CHA DE ALEGRIA	28/02/2024 16:21	29/02/2024 12:00	SAO LOURENCO DA MATA	INTERNO - NAO PROGRAMADA - MEIO AMBIENTE - DESCARGA ATMOSFERICA
18717748_17601699	CHA DE ALEGRIA	28/02/2024 16:21	29/02/2024 11:35	SAO LOURENCO DA MATA	INTERNO - NAO PROGRAMADA - MEIO AMBIENTE - DESCARGA ATMOSFERICA
18717748_17601699	CHA DE ALEGRIA	28/02/2024 16:21	29/02/2024 11:35	PAUDALHO	INTERNO - NAO PROGRAMADA - MEIO AMBIENTE - DESCARGA ATMOSFERICA
18717757_17601859	BOM JARDIM	28/02/2024 16:23	29/02/2024 12:25	BOM JARDIM	INTERNO - NAO PROGRAMADA - MEIO AMBIENTE - DESCARGA ATMOSFERICA
18717784_17601511	AFOGADOS DA INGAZEIRA	28/02/2024 16:34	29/02/2024 10:26	AFOGADOS DA INGAZEIRA	INTERNO - NAO PROGRAMADA - MEIO AMBIENTE - ARVORE OU VEGETACAO
18717792_17600649	CAMARAGIBE	28/02/2024 16:37	28/02/2024 22:50	TABATINGA	INTERNO - NAO PROGRAMADA - MEIO AMBIENTE - DESCARGA ATMOSFERICA
18717794_17601735	AGUAS BELAS	28/02/2024 16:38	29/02/2024 11:29	AGUAS BELAS	INTERNO - NAO PROGRAMADA - MEIO AMBIENTE - DESCARGA ATMOSFERICA
18717800_17600196	BREJO DA MADRE DE DEUS	28/02/2024 16:39	05/03/2024 10:40	SANTA CRUZ DO CAPIBARIBE	INTERNO - NAO PROGRAMADA - MEIO AMBIENTE - VENTO
18717800_17600196	BREJO DA MADRE DE DEUS	28/02/2024 16:39	28/02/2024 19:25	SANTA CRUZ DO CAPIBARIBE	INTERNO - NAO PROGRAMADA - MEIO AMBIENTE - VENTO
18717806_17600836	VICENCIA	28/02/2024 16:41	28/02/2024 21:26	NAZARE DA MATA	INTERNO - NAO PROGRAMADA - MEIO AMBIENTE - VENTO
18717813_17601165	SAO BENTO DO UNA	28/02/2024 16:43	29/02/2024 07:00	LAJEDO	INTERNO - NAO PROGRAMADA - MEIO AMBIENTE - DESCARGA ATMOSFERICA
18717813_17601165	SAO BENTO DO UNA	28/02/2024 16:43	29/02/2024 07:30	LAJEDO	INTERNO - NAO PROGRAMADA - MEIO AMBIENTE - DESCARGA ATMOSFERICA
18717813_17601165	SAO BENTO DO UNA	28/02/2024 16:43	29/02/2024 07:40	LAJEDO	INTERNO - NAO PROGRAMADA - MEIO AMBIENTE - DESCARGA ATMOSFERICA
18717856_17600077	CUMARU	28/02/2024 16:47	28/02/2024 17:35	PASSIRA	INTERNO - NAO PROGRAMADA - MEIO AMBIENTE - VENTO
18717836_17603071	SERTANIA	28/02/2024 16:47	29/02/2024 15:25	SERTANIA	INTERNO - NAO PROGRAMADA - MEIO AMBIENTE - VENTO
18717856_17600077	CUMARU	28/02/2024 16:47	28/02/2024 17:35	SURUBIM	INTERNO - NAO PROGRAMADA - MEIO AMBIENTE - VENTO
18717854_17601486	BODOCO	28/02/2024 16:52	29/02/2024 08:40	TRINDADE	INTERNO - NAO PROGRAMADA - MEIO AMBIENTE - VENTO
18717866_17600480	CAETES	28/02/2024 16:55	28/02/2024 23:10	CAETES	INTERNO - NAO PROGRAMADA - MEIO AMBIENTE - DESCARGA ATMOSFERICA
18717875_17600524	IBIMIRIM	28/02/2024 16:56	29/02/2024 02:45	BUIQUE	INTERNO - NAO PROGRAMADA - MEIO AMBIENTE - DESCARGA ATMOSFERICA
18717875_17600524	IBIMIRIM	28/02/2024 16:56	28/02/2024 19:30	INAJA	INTERNO - NAO PROGRAMADA - MEIO AMBIENTE - DESCARGA ATMOSFERICA
18717875_17600524	IBIMIRIM	28/02/2024 16:56	28/02/2024 19:30	AGUAS BELAS	INTERNO - NAO PROGRAMADA - MEIO AMBIENTE - DESCARGA ATMOSFERICA
18717875_17600524	IBIMIRIM	28/02/2024 16:56	29/02/2024 02:45	AGUAS BELAS	INTERNO - NAO PROGRAMADA - MEIO AMBIENTE - DESCARGA ATMOSFERICA
18717875_17600524	IBIMIRIM	28/02/2024 16:56	28/02/2024 18:01	AGUAS BELAS	INTERNO - NAO PROGRAMADA - MEIO AMBIENTE - DESCARGA ATMOSFERICA
18717885_17601888	CAETES	28/02/2024 16:59	28/02/2024 19:42	CAETES	INTERNO - NAO PROGRAMADA - MEIO AMBIENTE - VENTO
18717901_17600489	SERRITA	28/02/2024 17:01	28/02/2024 20:54	SERRITA	INTERNO - NAO PROGRAMADA - MEIO AMBIENTE - VENTO
18717907_17600255	SAO JOSE DO EGITO	28/02/2024 17:03	28/02/2024 17:35	SAO JOSE DO EGITO	INTERNO - NAO PROGRAMADA - MEIO AMBIENTE - ARVORE OU VEGETACAO
18717909_17601532	CAPOEIRAS	28/02/2024 17:03	29/02/2024 10:55	CAETES	INTERNO - NAO PROGRAMADA - MEIO AMBIENTE - VENTO
18717911_17603866	TUPANATINGA	28/02/2024 17:05	29/02/2024 10:40	BUIQUE	INTERNO - NAO PROGRAMADA - MEIO AMBIENTE - VENTO
18717916_17601946	QUIPAPA	28/02/2024 17:07	29/02/2024 13:03	QUIPAPA	INTERNO - NAO PROGRAMADA - MEIO AMBIENTE - DESCARGA ATMOSFERICA
18717926_17601047	GOIANA	28/02/2024 17:09	29/02/2024 15:59	GOIANA	INTERNO - NAO PROGRAMADA - MEIO AMBIENTE - VENTO
18717930_17601902	PARANATAMA	28/02/2024 17:10	29/02/2024 10:50	BREJAO	INTERNO - NAO PROGRAMADA - MEIO AMBIENTE - DESCARGA ATMOSFERICA
18714090_17600726	BUIQUE	28/02/2024 17:14	29/02/2024 00:59	BUIQUE	INTERNO - NAO PROGRAMADA - MEIO AMBIENTE - DESCARGA ATMOSFERICA
18717963_17600292	ALIANCA	28/02/2024 17:15	28/02/2024 22:25	CONDADO	INTERNO - NAO PROGRAMADA - MEIO AMBIENTE - VENTO
18717963_17600292	ALIANCA	28/02/2024 17:15	28/02/2024 22:33	CONDADO	INTERNO - NAO PROGRAMADA - MEIO AMBIENTE - VENTO
18717963_17600292	ALIANCA	28/02/2024 17:15	28/02/2024 20:03	CONDADO	INTERNO - NAO PROGRAMADA - MEIO AMBIENTE - VENTO
18717972_17602640	QUIPAPA	28/02/2024 17:20	29/02/2024 11:27	QUIPAPA	INTERNO - NAO PROGRAMADA - MEIO AMBIENTE - DESCARGA ATMOSFERICA
18717987_17601100	ITAIBA	28/02/2024 17:25	29/02/2024 07:14	AGUAS BELAS	INTERNO - NAO PROGRAMADA - MEIO AMBIENTE - DESCARGA ATMOSFERICA
18717992_17600746	CARPINA	28/02/2024 17:26	28/02/2024 23:15	CARPINA	INTERNO - NAO PROGRAMADA - MEIO AMBIENTE - VENTO
18721009_17601910	CAPOEIRAS	28/02/2024 17:27	29/02/2024 13:04	CAETES	INTERNO - NAO PROGRAMADA - MEIO AMBIENTE - VENTO
18717997_17600781	PASSIRA	28/02/2024 17:27	28/02/2024 19:02	PASSIRA	INTERNO - NAO PROGRAMADA - MEIO AMBIENTE - VENTO
18717998_17602421	LAGOA DO CARRO	28/02/2024 17:27	29/02/2024 14:52	CARPINA	INTERNO - NAO PROGRAMADA - MEIO AMBIENTE - VENTO
18717997_17600781	PASSIRA	28/02/2024 17:27	28/02/2024 18:35	PASSIRA	INTERNO - NAO PROGRAMADA - MEIO AMBIENTE - VENTO
18714842_17600448	SERTANIA	28/02/2024 17:30	28/02/2024 19:30	SERTANIA	INTERNO - NAO PROGRAMADA - MEIO AMBIENTE - ARVORE OU VEGETACAO
18718011_17603472	TUPANATINGA	28/02/2024 17:31	28/02/2024 17:42	BUIQUE	INTERNO - NAO PROGRAMADA - MEIO AMBIENTE - DESCARGA ATMOSFERICA
18718022_17601456	CAETES	28/02/2024 17:33	29/02/2024 10:43	CAETES	INTERNO - NAO PROGRAMADA - MEIO AMBIENTE - DESCARGA ATMOSFERICA
18718021_17601086	ARARIPINA	28/02/2024 17:33	29/02/2024 07:45	ARARIPINA	INTERNO - NAO PROGRAMADA - MEIO AMBIENTE - ANIMAIS
18718040_17601469	LIMOEIRO	28/02/2024 17:37	29/02/2024 06:55	LIMOEIRO	INTERNO - NAO PROGRAMADA - MEIO AMBIENTE - VENTO
18718060_17600172	ARARIPINA	28/02/2024 17:37	29/02/2024 00:41	ARARIPINA	INTERNO - NAO PROGRAMADA - MEIO AMBIENTE - VENTO
18718060_17600172	ARARIPINA	28/02/2024 17:37	28/02/2024 19:32	ARARIPINA	INTERNO - NAO PROGRAMADA - MEIO AMBIENTE - VENTO
18718042_17601680	TIMBAUBA	28/02/2024 17:39	29/02/2024 05:00	TIMBAUBA	INTERNO - NAO PROGRAMADA - MEIO AMBIENTE - ARVORE OU VEGETACAO
18718057_17601244	SERRA TALHADA	28/02/2024 17:41	29/02/2024 08:26	BOM NOME	INTERNO - NAO PROGRAMADA - MEIO AMBIENTE - DESCARGA ATMOSFERICA
18718063_17600923	BUENOS AIRES	28/02/2024 17:42	29/02/2024 03:38	VICENCIA	INTERNO - NAO PROGRAMADA - MEIO AMBIENTE - VENTO
18718068_17601142	CANHOTINHO	28/02/2024 17:44	29/02/2024 08:20	QUIPAPA	INTERNO - NAO PROGRAMADA - MEIO AMBIENTE - DESCARGA ATMOSFERICA
18718068_17601140	CANHOTINHO	28/02/2024 17:44	29/02/2024 08:40	QUIPAPA	INTERNO - NAO PROGRAMADA - MEIO AMBIENTE - DESCARGA ATMOSFERICA
18718090_17600727	BOM JARDIM	28/02/2024 17:49	28/02/2024 22:00	BOM JARDIM	INTERNO - NAO PROGRAMADA - MEIO AMBIENTE - ARVORE OU VEGETACAO
18718097_17603412	FLORESTA	28/02/2024 17:51	29/02/2024 18:00	FLORESTA	INTERNO - NAO PROGRAMADA - MEIO AMBIENTE - VENTO
18718111_17600755	CARPINA	28/02/2024 17:53	29/02/2024 04:13	CARPINA	INTERNO - NAO PROGRAMADA - MEIO AMBIENTE - DESCARGA ATMOSFERICA
18718115_17602199	CUMARU	28/02/2024 17:54	29/02/2024 14:30	PASSIRA	INTERNO - NAO PROGRAMADA - MEIO AMBIENTE - DESCARGA ATMOSFERICA
18718119_17601117	BOM JARDIM	28/02/2024 17:55	29/02/2024 06:35	BOM JARDIM	INTERNO - NAO PROGRAMADA - MEIO AMBIENTE - DESCARGA ATMOSFERICA
18718128_17600710	PESQUEIRA	28/02/2024 17:58	28/02/2024 22:50	PESQUEIRA	INTERNO - NAO PROGRAMADA - MEIO AMBIENTE - VENTO
18718144_17601816	PAUDALHO	28/02/2024 18:00	29/02/2024 11:13	NAZARE DA MATA	INTERNO - NAO PROGRAMADA - MEIO AMBIENTE - DESCARGA ATMOSFERICA
18718147_17602239	ITAMBE	28/02/2024 18:00	29/02/2024 13:59	ORATORIO	INTERNO - NAO PROGRAMADA - MEIO AMBIENTE - VENTO
18718164_17601430	PAUDALHO	28/02/2024 18:04	29/02/2024 09:35	PAUDALHO	INTERNO - NAO PROGRAMADA - MEIO AMBIENTE - DESCARGA ATMOSFERICA
18718164_17601435	PAUDALHO	28/02/2024 18:04	29/02/2024 09:35	PAUDALHO	INTERNO - NAO PROGRAMADA - MEIO AMBIENTE - DESCARGA ATMOSFERICA
18718183_17601690	LIMOEIRO	28/02/2024 18:08	29/02/2024 15:40	LIMOEIRO	INTERNO - NAO PROGRAMADA - MEIO AMBIENTE - VENTO
18718184_17600724	BOM JARDIM	28/02/2024 18:08	28/02/2024 21:25	BOM JARDIM	INTERNO - NAO PROGRAMADA - MEIO AMBIENTE - DESCARGA ATMOSFERICA
18718192_17601912	SAO JOAQUIM DO MONTE	28/02/2024 18:09	29/02/2024 11:20	AGRESTINA	INTERNO - NAO PROGRAMADA - MEIO AMBIENTE - ARVORE OU VEGETACAO
18718194_17603500	BOM JARDIM	28/02/2024 18:09	29/02/2024 15:20	BOM JARDIM	INTERNO - NAO PROGRAMADA - MEIO AMBIENTE - ARVORE OU VEGETACAO
18718203_17603033	QUIPAPA	28/02/2024 18:10	29/02/2024 16:20	QUIPAPA	INTERNO - NAO PROGRAMADA - MEIO AMBIENTE - ARVORE OU VEGETACAO
18718207_17600904	BELO JARDIM	28/02/2024 18:11	29/02/2024 02:49	BELO JARDIM	INTERNO - NAO PROGRAMADA - MEIO AMBIENTE - DESCARGA ATMOSFERICA
18718215_17601871	CATENDE	28/02/2024 18:12	29/02/2024 08:20	CATENDE	INTERNO - NAO PROGRAMADA - MEIO AMBIENTE - VENTO
18718215_17600888	CATENDE	28/02/2024 18:12	29/02/2024 08:20	CATENDE	INTERNO - NAO PROGRAMADA - MEIO AMBIENTE - VENTO
18718223_17602380	BUIQUE	28/02/2024 18:13	29/02/2024 13:00	BUIQUE	INTERNO - NAO PROGRAMADA - MEIO AMBIENTE - DESCARGA ATMOSFERICA
18718264_17603572	BUIQUE	28/02/2024 18:22	29/02/2024 12:17	BUIQUE	INTERNO - NAO PROGRAMADA - MEIO AMBIENTE - DESCARGA ATMOSFERICA
18718271_17601479	BOM JARDIM	28/02/2024 18:22	29/02/2024 10:12	BOM JARDIM	INTERNO - NAO PROGRAMADA - MEIO AMBIENTE - DESCARGA ATMOSFERICA
18718275_17651885	ABREU E LIMA	28/02/2024 18:23	28/02/2024 21:55	BOTAFOGO	INTERNO - NAO PROGRAMADA - MEIO AMBIENTE - VENTO
18718298_17602890	PAUDALHO	28/02/2024 18:29	29/02/2024 21:15	PAUDALHO	INTERNO - NAO PROGRAMADA - MEIO AMBIENTE - DESCARGA ATMOSFERICA
18718297_17601503	ARACOIABA	28/02/2024 18:29	29/02/2024 10:10	CONDADO	INTERNO - NAO PROGRAMADA - MEIO AMBIENTE - DESCARGA ATMOSFERICA
18718317_17614276	MACAPARANA	28/02/2024 18:34	29/02/2024 14:27	TIMBAUBA	INTERNO - NAO PROGRAMADA - MEIO AMBIENTE - ARVORE OU VEGETACAO
18718325_17601303	SAO BENTO DO UNA	28/02/2024 18:35	29/02/2024 08:45	SAO BENTO DO UNA	INTERNO - NAO PROGRAMADA - MEIO AMBIENTE - VENTO
18718329_17602651	ITAIBA	28/02/2024 18:36	29/02/2024 11:48	BUIQUE	INTERNO - NAO PROGRAMADA - MEIO AMBIENTE - DESCARGA ATMOSFERICA
18718337_17632286	BUIQUE	28/02/2024 18:38	29/02/2024 10:03	BUIQUE	INTERNO - NAO PROGRAMADA - MEIO AMBIENTE - ARVORE OU VEGETACAO
18718354_17601053	FREI MIGUELINHO	28/02/2024 18:41	29/02/2024 05:33	SURUBIM	INTERNO - NAO PROGRAMADA - MEIO AMBIENTE - VENTO
18718354_17601052	FREI MIGUELINHO	28/02/2024 18:41	29/02/2024 05:10	VERTENTES	INTERNO - NAO PROGRAMADA - MEIO AMBIENTE - VENTO
18718354_17601053	FREI MIGUELINHO	28/02/2024 18:41	29/02/2024 05:33	VERTENTES	INTERNO - NAO PROGRAMADA - MEIO AMBIENTE - VENTO
18718357_17601238	JOAO ALFREDO	28/02/2024 18:42	29/02/2024 07:17	LIMOEIRO	INTERNO - NAO PROGRAMADA - MEIO AMBIENTE - DESCARGA ATMOSFERICA
18718356_17604033	POMBOS	28/02/2024 18:42	01/03/2024 07:40	VITORIA DE SANTO ANTAO	INTERNO - NAO PROGRAMADA - MEIO AMBIENTE - DESCARGA ATMOSFERICA
18718356_17604033	POMBOS	28/02/2024 18:42	01/03/2024 08:05	VITORIA DE SANTO ANTAO	INTERNO - NAO PROGRAMADA - MEIO AMBIENTE - DESCARGA ATMOSFERICA
18718356_17604031	POMBOS	28/02/2024 18:42	01/03/2024 07:25	VITORIA DE SANTO ANTAO	INTERNO - NAO PROGRAMADA - MEIO AMBIENTE - DESCARGA ATMOSFERICA
18718366_17601757	CARNAIBA	28/02/2024 18:43	29/02/2024 11:00	CARNAIBA	INTERNO - NAO PROGRAMADA - MEIO AMBIENTE - DESCARGA ATMOSFERICA
18717875_17600538	IBIMIRIM	28/02/2024 18:44	28/02/2024 18:49	AGUAS BELAS	INTERNO - NAO PROGRAMADA - MEIO AMBIENTE - DESCARGA ATMOSFERICA
18718378_17601333	PANELAS	28/02/2024 18:46	01/03/2024 15:46	QUIPAPA	INTERNO - NAO PROGRAMADA - MEIO AMBIENTE - DESCARGA ATMOSFERICA
18718429_17600597	CAPOEIRAS	28/02/2024 18:57	28/02/2024 22:45	CAETES	INTERNO - NAO PROGRAMADA - MEIO AMBIENTE - VENTO
18718437_17601200	PASSIRA	28/02/2024 18:59	01/03/2024 17:45	PASSIRA	INTERNO - NAO PROGRAMADA - MEIO AMBIENTE - DESCARGA ATMOSFERICA
18718437_17601200	PASSIRA	28/02/2024 18:59	29/02/2024 06:40	PASSIRA	INTERNO - NAO PROGRAMADA - MEIO AMBIENTE - DESCARGA ATMOSFERICA
18718437_17601200	PASSIRA	28/02/2024 18:59	29/02/2024 15:25	PASSIRA	INTERNO - NAO PROGRAMADA - MEIO AMBIENTE - DESCARGA ATMOSFERICA
18718438_17605975	BELEM DE SAO FRANCISCO	28/02/2024 19:00	01/03/2024 16:34	CABROBO	INTERNO - NAO PROGRAMADA - MEIO AMBIENTE - VENTO
18718448_17600867	CARUARU	28/02/2024 19:01	29/02/2024 00:55	CARUARU	INTERNO - NAO PROGRAMADA - MEIO AMBIENTE - VENTO
18718472_17600670	SALGUEIRO	28/02/2024 19:07	28/02/2024 23:18	SALGUEIRO	INTERNO - NAO PROGRAMADA - MEIO AMBIENTE - ARVORE OU VEGETACAO
18718475_17601827	PASSIRA	28/02/2024 19:08	29/02/2024 11:00	PASSIRA	INTERNO - NAO PROGRAMADA - MEIO AMBIENTE - DESCARGA ATMOSFERICA
18718493_17601482	PAUDALHO	28/02/2024 19:10	29/02/2024 07:20	PAUDALHO	INTERNO - NAO PROGRAMADA - MEIO AMBIENTE - DESCARGA ATMOSFERICA
18718496_17601079	CASINHAS	28/02/2024 19:11	29/02/2024 06:35	SURUBIM	INTERNO - NAO PROGRAMADA - MEIO AMBIENTE - VENTO
18718729_17601288	GRAVATA	28/02/2024 19:11	29/02/2024 09:20	PASSIRA	INTERNO - NAO PROGRAMADA - MEIO AMBIENTE - VENTO
18718504_17601355	LIMOEIRO	28/02/2024 19:12	29/02/2024 09:35	LIMOEIRO	INTERNO - NAO PROGRAMADA - MEIO AMBIENTE - DESCARGA ATMOSFERICA
18718539_17600366	SANTA CRUZ DO CAPIBARIBE	28/02/2024 19:13	29/02/2024 15:00	SANTA CRUZ DO CAPIBARIBE	INTERNO - NAO PROGRAMADA - MEIO AMBIENTE - DESCARGA ATMOSFERICA

Internal Use

18718539_17600366	SANTA CRUZ DO CAPIBARIBE	28/02/2024 19:13	29/02/2024 02:56	SANTA CRUZ DO CAPIBARIBE	INTERNO - NAO PROGRAMADA - MEIO AMBIENTE - DESCARGA ATMOSFERICA
18718539_17600366	SANTA CRUZ DO CAPIBARIBE	28/02/2024 19:13	29/02/2024 02:41	SANTA CRUZ DO CAPIBARIBE	INTERNO - NAO PROGRAMADA - MEIO AMBIENTE - DESCARGA ATMOSFERICA
18718539_17600366	SANTA CRUZ DO CAPIBARIBE	28/02/2024 19:13	28/02/2024 23:35	SANTA CRUZ DO CAPIBARIBE	INTERNO - NAO PROGRAMADA - MEIO AMBIENTE - DESCARGA ATMOSFERICA
18718539_17600366	SANTA CRUZ DO CAPIBARIBE	28/02/2024 19:13	01/03/2024 06:58	SANTA CRUZ DO CAPIBARIBE	INTERNO - NAO PROGRAMADA - MEIO AMBIENTE - DESCARGA ATMOSFERICA
18718539_17600366	SANTA CRUZ DO CAPIBARIBE	28/02/2024 19:13	29/02/2024 03:15	SANTA CRUZ DO CAPIBARIBE	INTERNO - NAO PROGRAMADA - MEIO AMBIENTE - DESCARGA ATMOSFERICA
18718539_17600366	SANTA CRUZ DO CAPIBARIBE	28/02/2024 19:13	29/02/2024 02:39	SANTA CRUZ DO CAPIBARIBE	INTERNO - NAO PROGRAMADA - MEIO AMBIENTE - DESCARGA ATMOSFERICA
18718511_17600705	FREI MIGUELINHO	28/02/2024 19:14	28/02/2024 23:30	SURUBIM	INTERNO - NAO PROGRAMADA - MEIO AMBIENTE - ARVORE OU VEGETACAO
18718514_17611185	JOAO ALFREDO	28/02/2024 19:14	29/02/2024 20:45	SURUBIM	INTERNO - NAO PROGRAMADA - MEIO AMBIENTE - DESCARGA ATMOSFERICA
18718514_17611185	JOAO ALFREDO	28/02/2024 19:14	02/03/2024 14:00	SURUBIM	INTERNO - NAO PROGRAMADA - MEIO AMBIENTE - DESCARGA ATMOSFERICA
18718540_17601596	PAUDALHO	28/02/2024 19:19	29/02/2024 10:25	PAUDALHO	INTERNO - NAO PROGRAMADA - MEIO AMBIENTE - DESCARGA ATMOSFERICA
18718551_17603469	TUPANATINGA	28/02/2024 19:22	29/02/2024 16:32	BUIQUE	INTERNO - NAO PROGRAMADA - MEIO AMBIENTE - DESCARGA ATMOSFERICA
18718554_17600650	VITORIA DE SANTO ANTAO	28/02/2024 19:24	29/02/2024 15:32	VITORIA DE SANTO ANTAO	INTERNO - NAO PROGRAMADA - MEIO AMBIENTE - ARVORE OU VEGETACAO
18718554_17600660	VITORIA DE SANTO ANTAO	28/02/2024 19:24	29/02/2024 15:35	VITORIA DE SANTO ANTAO	INTERNO - NAO PROGRAMADA - MEIO AMBIENTE - ARVORE OU VEGETACAO
18718554_17600664	VITORIA DE SANTO ANTAO	28/02/2024 19:24	29/02/2024 15:35	VITORIA DE SANTO ANTAO	INTERNO - NAO PROGRAMADA - MEIO AMBIENTE - ARVORE OU VEGETACAO
18718554_17600658	VITORIA DE SANTO ANTAO	28/02/2024 19:24	29/02/2024 15:35	VITORIA DE SANTO ANTAO	INTERNO - NAO PROGRAMADA - MEIO AMBIENTE - ARVORE OU VEGETACAO
18718554_17600663	VITORIA DE SANTO ANTAO	28/02/2024 19:24	29/02/2024 15:35	VITORIA DE SANTO ANTAO	INTERNO - NAO PROGRAMADA - MEIO AMBIENTE - ARVORE OU VEGETACAO
18718554_17600659	VITORIA DE SANTO ANTAO	28/02/2024 19:24	29/02/2024 15:35	VITORIA DE SANTO ANTAO	INTERNO - NAO PROGRAMADA - MEIO AMBIENTE - ARVORE OU VEGETACAO
18718554_17600662	VITORIA DE SANTO ANTAO	28/02/2024 19:24	29/02/2024 15:35	VITORIA DE SANTO ANTAO	INTERNO - NAO PROGRAMADA - MEIO AMBIENTE - ARVORE OU VEGETACAO
18718554_17600665	VITORIA DE SANTO ANTAO	28/02/2024 19:24	29/02/2024 15:35	VITORIA DE SANTO ANTAO	INTERNO - NAO PROGRAMADA - MEIO AMBIENTE - ARVORE OU VEGETACAO
18718577_17602490	IBIMIRIM	28/02/2024 19:30	29/02/2024 15:44	INAJA	INTERNO - NAO PROGRAMADA - MEIO AMBIENTE - VENTO
18718577_17602490	IBIMIRIM	28/02/2024 19:30	29/02/2024 15:44	INAJA	INTERNO - NAO PROGRAMADA - MEIO AMBIENTE - VENTO
18718649_17601869	JOAO ALFREDO	28/02/2024 19:48	29/02/2024 11:50	BOM JARDIM	INTERNO - NAO PROGRAMADA - MEIO AMBIENTE - VENTO
18718672_17601115	FLORESTA	28/02/2024 19:51	29/02/2024 08:10	NOVA PETROLANDIA	INTERNO - NAO PROGRAMADA - MEIO AMBIENTE - VENTO
18718676_17601618	PARNAMIRIM	28/02/2024 19:53	29/02/2024 11:14	PARNAMIRIM	INTERNO - NAO PROGRAMADA - MEIO AMBIENTE - VENTO
18718678_17600541	FLORESTA	28/02/2024 19:54	28/02/2024 21:21	FLORESTA	INTERNO - NAO PROGRAMADA - MEIO AMBIENTE - ARVORE OU VEGETACAO
18718718_17600443	BELEM DE SAO FRANCISCO	28/02/2024 20:04	29/02/2024 05:24	CABROBO	INTERNO - NAO PROGRAMADA - MEIO AMBIENTE - ANIMAIS
18718718_17600443	BELEM DE SAO FRANCISCO	28/02/2024 20:04	28/02/2024 22:44	CABROBO	INTERNO - NAO PROGRAMADA - MEIO AMBIENTE - ANIMAIS
18718718_17600443	BELEM DE SAO FRANCISCO	28/02/2024 20:04	29/02/2024 05:04	CABROBO	INTERNO - NAO PROGRAMADA - MEIO AMBIENTE - ANIMAIS
18718718_17600443	BELEM DE SAO FRANCISCO	28/02/2024 20:04	29/02/2024 05:24	BOM NOME	INTERNO - NAO PROGRAMADA - MEIO AMBIENTE - ANIMAIS
18718716_17628867	BREJO DA MADRE DE DEUS	28/02/2024 20:04	29/02/2024 16:26	BREJO DA MADRE DE DEUS	INTERNO - NAO PROGRAMADA - MEIO AMBIENTE - ARVORE OU VEGETACAO
18718171_17600637	SAO BENTO DO UNA	28/02/2024 20:06	28/02/2024 20:33	SAO BENTO DO UNA	INTERNO - NAO PROGRAMADA - MEIO AMBIENTE - DESCARGA ATMOSFERICA
18718722_17601918	BREJO DA MADRE DE DEUS	28/02/2024 20:07	29/02/2024 12:50	SANTA CRUZ DO CAPIBARIBE	INTERNO - NAO PROGRAMADA - MEIO AMBIENTE - ANIMAIS
18718722_17601918	BREJO DA MADRE DE DEUS	28/02/2024 20:07	29/02/2024 12:50	BREJO DA MADRE DE DEUS	INTERNO - NAO PROGRAMADA - MEIO AMBIENTE - ANIMAIS
18718738_17604032	JOAO ALFREDO	28/02/2024 20:10	01/03/2024 07:30	LIMOEIRO	INTERNO - NAO PROGRAMADA - MEIO AMBIENTE - DESCARGA ATMOSFERICA
18718746_17601814	PAUDALHO	28/02/2024 20:12	29/02/2024 12:10	PAUDALHO	INTERNO - NAO PROGRAMADA - MEIO AMBIENTE - DESCARGA ATMOSFERICA
18718776_17615813	FLORESTA	28/02/2024 20:22	05/03/2024 17:07	FLORESTA	INTERNO - NAO PROGRAMADA - MEIO AMBIENTE - VENTO
18718783_17600607	BEZERROS	28/02/2024 20:23	28/02/2024 22:10	BEZERROS	INTERNO - NAO PROGRAMADA - MEIO AMBIENTE - DESCARGA ATMOSFERICA
18718783_17600608	BEZERROS	28/02/2024 20:23	01/03/2024 16:40	BEZERROS	INTERNO - NAO PROGRAMADA - MEIO AMBIENTE - DESCARGA ATMOSFERICA
18718796_17602013	PETROLANDIA	28/02/2024 20:27	29/02/2024 14:50	NOVA PETROLANDIA	INTERNO - NAO PROGRAMADA - MEIO AMBIENTE - ANIMAIS
18719795_17603440	GRAVATA	28/02/2024 20:33	29/02/2024 16:20	GRAVATA II	INTERNO - NAO PROGRAMADA - MEIO AMBIENTE - VENTO
18718816_17600475	CHA GRANDE	28/02/2024 20:35	29/02/2024 02:20	VITORIA DE SANTO ANTAO	INTERNO - NAO PROGRAMADA - MEIO AMBIENTE - DESCARGA ATMOSFERICA
18718816_17600475	CHA GRANDE	28/02/2024 20:35	28/02/2024 21:22	VITORIA DE SANTO ANTAO	INTERNO - NAO PROGRAMADA - MEIO AMBIENTE - DESCARGA ATMOSFERICA
18718816_17600475	CHA GRANDE	28/02/2024 20:35	28/02/2024 21:22	GRAVATA II	INTERNO - NAO PROGRAMADA - MEIO AMBIENTE - DESCARGA ATMOSFERICA
18718816_17600475	CHA GRANDE	28/02/2024 20:35	29/02/2024 02:20	GRAVATA II	INTERNO - NAO PROGRAMADA - MEIO AMBIENTE - DESCARGA ATMOSFERICA
18718834_17603324	SAIRE	28/02/2024 20:42	29/02/2024 21:55	CAMOCIM DE SAO FELIX	INTERNO - NAO PROGRAMADA - MEIO AMBIENTE - DESCARGA ATMOSFERICA
18719062_17601129	SANTA CRUZ DO CAPIBARIBE	28/02/2024 20:52	29/02/2024 07:52	SANTA CRUZ DO CAPIBARIBE	INTERNO - NAO PROGRAMADA - MEIO AMBIENTE - DESCARGA ATMOSFERICA
18718876_17628872	BREJO DA MADRE DE DEUS	28/02/2024 21:01	01/03/2024 10:55	SANTA CRUZ DO CAPIBARIBE	INTERNO - NAO PROGRAMADA - MEIO AMBIENTE - DESCARGA ATMOSFERICA
18718884_17600675	BEZERROS	28/02/2024 21:03	28/02/2024 23:15	BEZERROS	INTERNO - NAO PROGRAMADA - MEIO AMBIENTE - VENTO
18718887_17601390	SANTA MARIA DA BOA VISTA	28/02/2024 21:04	29/02/2024 09:16	SANTA MARIA DA BOA VISTA	INTERNO - NAO PROGRAMADA - MEIO AMBIENTE - DESCARGA ATMOSFERICA
18718896_17601448	CARUARU	28/02/2024 21:07	29/02/2024 10:00	TORITAMA	INTERNO - NAO PROGRAMADA - MEIO AMBIENTE - VENTO
18718929_17601220	CARUARU	28/02/2024 21:20	29/02/2024 07:10	CAMPUS	INTERNO - NAO PROGRAMADA - MEIO AMBIENTE - VENTO
18718929_17601220	CARUARU	28/02/2024 21:20	29/02/2024 07:00	CAMPUS	INTERNO - NAO PROGRAMADA - MEIO AMBIENTE - VENTO
18718977_17603012	BODOCO	28/02/2024 21:50	29/02/2024 16:15	PARNAMIRIM	INTERNO - NAO PROGRAMADA - MEIO AMBIENTE - VENTO
18718985_17600900	JABOATAO DOS GUARARAPES	28/02/2024 21:53	29/02/2024 05:47	IBURA	INTERNO - NAO PROGRAMADA - MEIO AMBIENTE - ARVORE OU VEGETACAO
18718987_17601584	PETROLINA	28/02/2024 21:55	29/02/2024 05:00	MASSANGANO I	INTERNO - NAO PROGRAMADA - MEIO AMBIENTE - ANIMAIS
18719003_17603913	SANTA MARIA DO CAMBUCA	28/02/2024 22:01	29/02/2024 18:15	SURUBIM	INTERNO - NAO PROGRAMADA - MEIO AMBIENTE - VENTO
18719005_17602460	CARUARU	28/02/2024 22:02	29/02/2024 15:10	TORITAMA	INTERNO - NAO PROGRAMADA - MEIO AMBIENTE - ARVORE OU VEGETACAO
18719028_17600906	SAIRE	28/02/2024 22:14	29/02/2024 01:35	BEZERROS	INTERNO - NAO PROGRAMADA - MEIO AMBIENTE - VENTO
18718492_17603882	SALGADINHO	28/02/2024 22:20	29/02/2024 12:27	PASSIRA	INTERNO - NAO PROGRAMADA - MEIO AMBIENTE - VENTO
18719049_17602205	BELO JARDIM	28/02/2024 22:24	29/02/2024 04:40	BELO JARDIM	INTERNO - NAO PROGRAMADA - MEIO AMBIENTE - DESCARGA ATMOSFERICA
18719052_17601935	SANTA MARIA DO CAMBUCA	28/02/2024 22:24	29/02/2024 13:10	SURUBIM	INTERNO - NAO PROGRAMADA - MEIO AMBIENTE - DESCARGA ATMOSFERICA
18719052_17601935	SANTA MARIA DO CAMBUCA	28/02/2024 22:24	29/02/2024 13:10	VERTENTES	INTERNO - NAO PROGRAMADA - MEIO AMBIENTE - DESCARGA ATMOSFERICA
18719053_17604427	SANTA CRUZ DO CAPIBARIBE	28/02/2024 22:25	01/03/2024 08:37	SANTA CRUZ DO CAPIBARIBE	INTERNO - NAO PROGRAMADA - MEIO AMBIENTE - VENTO
18719057_17603915	FREI MIGUELINHO	28/02/2024 22:26	29/02/2024 17:23	VERTENTES	INTERNO - NAO PROGRAMADA - MEIO AMBIENTE - VENTO
18719059_17600729	VERTENTE DO LERIO	28/02/2024 22:28	29/02/2024 01:05	SURUBIM	INTERNO - NAO PROGRAMADA - MEIO AMBIENTE - DESCARGA ATMOSFERICA
18719084_17602575	BELO JARDIM	28/02/2024 22:41	29/02/2024 15:46	BELO JARDIM	INTERNO - NAO PROGRAMADA - MEIO AMBIENTE - VENTO
18719086_17600925	BELO JARDIM	28/02/2024 22:43	29/02/2024 14:59	BELO JARDIM	INTERNO - NAO PROGRAMADA - MEIO AMBIENTE - DESCARGA ATMOSFERICA
18719121_17600873	RECIFE	28/02/2024 22:56	29/02/2024 00:55	TAMARINEIRA	INTERNO - NAO PROGRAMADA - MEIO AMBIENTE - DESCARGA ATMOSFERICA
18719121_17600870	RECIFE	28/02/2024 22:56	29/02/2024 00:40	TAMARINEIRA	INTERNO - NAO PROGRAMADA - MEIO AMBIENTE - DESCARGA ATMOSFERICA
18719121_17600876	RECIFE	28/02/2024 22:56	29/02/2024 01:05	TAMARINEIRA	INTERNO - NAO PROGRAMADA - MEIO AMBIENTE - DESCARGA ATMOSFERICA
18719125_17601882	IATI	28/02/2024 22:57	29/02/2024 11:01	BOM CONSELHO	INTERNO - NAO PROGRAMADA - MEIO AMBIENTE - VENTO
18719146_17600965	CAMARAGIBE	28/02/2024 23:05	29/02/2024 05:25	CAMARAGIBE	INTERNO - NAO PROGRAMADA - MEIO AMBIENTE - ARVORE OU VEGETACAO
18719148_17602802	POCAO	28/02/2024 23:07	29/02/2024 16:45	PESQUEIRA	INTERNO - NAO PROGRAMADA - MEIO AMBIENTE - DESCARGA ATMOSFERICA
18718171_17600639	SAO BENTO DO UNA	28/02/2024 23:08	29/02/2024 15:15	SAO BENTO DO UNA	INTERNO - NAO PROGRAMADA - MEIO AMBIENTE - DESCARGA ATMOSFERICA
18719374_17601361	CARUARU	28/02/2024 23:19	29/02/2024 08:45	CAMPUS	INTERNO - NAO PROGRAMADA - MEIO AMBIENTE - DESCARGA ATMOSFERICA
18718718_17600652	BELEM DE SAO FRANCISCO	28/02/2024 23:29	28/02/2024 23:33	CABROBO	INTERNO - NAO PROGRAMADA - MEIO AMBIENTE - ANIMAIS
18721128_17611709	RECIFE	28/02/2024 23:34	29/02/2024 13:05	TAMARINEIRA	INTERNO - NAO PROGRAMADA - MEIO AMBIENTE - VENTO
18719276_17600752	CEDRO	29/02/2024 00:58	29/02/2024 14:55	SERRITA	INTERNO - NAO PROGRAMADA - MEIO AMBIENTE - DESCARGA ATMOSFERICA
18719276_17600752	CEDRO	29/02/2024 00:58	29/02/2024 08:33	SERRITA	INTERNO - NAO PROGRAMADA - MEIO AMBIENTE - DESCARGA ATMOSFERICA
18719276_17600752	CEDRO	29/02/2024 00:58	29/02/2024 03:36	SERRITA	INTERNO - NAO PROGRAMADA - MEIO AMBIENTE - DESCARGA ATMOSFERICA
18719276_17600752	CEDRO	29/02/2024 00:58	29/02/2024 14:00	SERRITA	INTERNO - NAO PROGRAMADA - MEIO AMBIENTE - DESCARGA ATMOSFERICA
18719271_17603933	SANTA CRUZ DO CAPIBARIBE	29/02/2024 01:00	01/03/2024 02:02	SANTA CRUZ DO CAPIBARIBE	INTERNO - NAO PROGRAMADA - MEIO AMBIENTE - VENTO
18719295_17601577	SAO JOSE DO EGITO	29/02/2024 01:38	29/02/2024 10:53	SAO JOSE DO EGITO	INTERNO - NAO PROGRAMADA - MEIO AMBIENTE - VENTO
18719317_17601313	CUMARU	29/02/2024 02:26	29/02/2024 12:18	RIACHO DAS ALMAS	INTERNO - NAO PROGRAMADA - MEIO AMBIENTE - DESCARGA ATMOSFERICA
18718539_17600853	SANTA CRUZ DO CAPIBARIBE	29/02/2024 02:36	29/02/2024 02:41	SANTA CRUZ DO CAPIBARIBE	INTERNO - NAO PROGRAMADA - MEIO AMBIENTE - DESCARGA ATMOSFERICA
18718539_17600853	SANTA CRUZ DO CAPIBARIBE	29/02/2024 02:36	29/02/2024 02:41	SANTA CRUZ DO CAPIBARIBE	INTERNO - NAO PROGRAMADA - MEIO AMBIENTE - DESCARGA ATMOSFERICA
18719329_17600871	ITACURUBA	29/02/2024 02:59	29/02/2024 13:30	FLORESTA	INTERNO - NAO PROGRAMADA - MEIO AMBIENTE - DESCARGA ATMOSFERICA
18719329_17600871	ITACURUBA	29/02/2024 02:59	29/02/2024 13:35	FLORESTA	INTERNO - NAO PROGRAMADA - MEIO AMBIENTE - DESCARGA ATMOSFERICA
18719329_17600871	ITACURUBA	29/02/2024 02:59	29/02/2024 13:40	FLORESTA	INTERNO - NAO PROGRAMADA - MEIO AMBIENTE - DESCARGA ATMOSFERICA
18719329_17600871	ITACURUBA	29/02/2024 02:59	29/02/2024 17:16	FLORESTA	INTERNO - NAO PROGRAMADA - MEIO AMBIENTE - DESCARGA ATMOSFERICA
18719329_17600871	ITACURUBA	29/02/2024 02:59	29/02/2024 09:45	FLORESTA	INTERNO - NAO PROGRAMADA - MEIO AMBIENTE - DESCARGA ATMOSFERICA
18718539_17601116	SANTA CRUZ DO CAPIBARIBE	29/02/2024 03:15	29/02/2024 12:05	SANTA CRUZ DO CAPIBARIBE	INTERNO - NAO PROGRAMADA - MEIO AMBIENTE - DESCARGA ATMOSFERICA
18719341_17600903	PARNAMIRIM	29/02/2024 03:40	29/02/2024 15:23	SERRITA	INTERNO - NAO PROGRAMADA - MEIO AMBIENTE - DESCARGA ATMOSFERICA
18719341_17600903	PARNAMIRIM	29/02/2024 03:40	29/02/2024 15:23	SALGUEIRO	INTERNO - NAO PROGRAMADA - MEIO AMBIENTE - DESCARGA ATMOSFERICA
18719341_17600903	PARNAMIRIM	29/02/2024 03:40	29/02/2024 11:35	SALGUEIRO	INTERNO - NAO PROGRAMADA - MEIO AMBIENTE - DESCARGA ATMOSFERICA
18719276_17601014	CEDRO	29/02/2024 05:21	29/02/2024 05:27	SERRITA	INTERNO - NAO PROGRAMADA - MEIO AMBIENTE - DESCARGA ATMOSFERICA
18719382_17602459	VERTENTES	29/02/2024 05:27	29/02/2024 15:20	VERTENTES	INTERNO - NAO PROGRAMADA - MEIO AMBIENTE - VENTO
18719383_17649560	CANHOTINHO	29/02/2024 05:27	29/02/2024 13:25	LAJEDO	INTERNO - NAO PROGRAMADA - MEIO AMBIENTE - DESCARGA ATMOSFERICA
18719383_17649560	CANHOTINHO	29/02/2024 05:27	29/02/2024 12:40	LAJEDO	INTERNO - NAO PROGRAMADA - MEIO AMBIENTE - DESCARGA ATMOSFERICA
18719401_17604853	CUMARU	29/02/2024 05:42	01/03/2024 10:55	PASSIRA	INTERNO - NAO PROGRAMADA - MEIO AMBIENTE - DESCARGA ATMOSFERICA
18719401_17604853	CUMARU	29/02/2024 05:42	01/03/2024 10:30	PASSIRA	INTERNO - NAO PROGRAMADA - MEIO AMBIENTE - DESCARGA ATMOSFERICA
18719401_17604853	CUMARU	29/02/2024 05:42	01/03/2024 11:05	PASSIRA	INTERNO - NAO PROGRAMADA - MEIO AMBIENTE - DESCARGA ATMOSFERICA
18719405_17624412	BELEM DE SAO FRANCISCO	29/02/2024 05:44	29/02/2024 21:50	CABROBO	INTERNO - NAO PROGRAMADA - MEIO AMBIENTE - ARVORE OU VEGETACAO
18719405_17624415	BELEM DE SAO FRANCISCO	29/02/2024 05:44	29/02/2024 21:50	CABROBO	INTERNO - NAO PROGRAMADA - MEIO AMBIENTE - ARVORE OU VEGETACAO
18719407_17601509	CARUARU	29/02/2024 05:46	29/02/2024 10:20	CARUARU	INTERNO - NAO PROGRAMADA - MEIO AMBIENTE - DESCARGA ATMOSFERICA
18719409_17603901	SANTA MARIA DO CAMBUCA	29/02/2024 05:47	29/02/2024 17:00	SURUBIM	INTERNO - NAO PROGRAMADA - MEIO AMBIENTE - ARVORE OU VEGETACAO
18719419_17601389	JUCATI	29/02/2024 05:50	29/02/2024 10:15	LAJEDO	INTERNO - NAO PROGRAMADA - MEIO AMBIENTE - DESCARGA ATMOSFERICA
18719416_17601488	BEZERROS	29/02/2024 05:50	29/02/2024 09:32	BEZERROS	INTERNO - NAO PROGRAMADA - MEIO AMBIENTE - VENTO
18719419_17601389	JUCATI	29/02/2024 05:50	29/02/2024 10:00	LAJEDO	INTERNO - NAO PROGRAMADA - MEIO AMBIENTE - DESCARGA ATMOSFERICA
18719416_17601488	BEZERROS	29/02/2024 05:50	29/02/2024 09:32	RIACHO DAS ALMAS	INTERNO - NAO PROGRAMADA - MEIO AMBIENTE - VENTO
18719418_17603001	TUPANATINGA	29/02/2024 05:50	29/02/2024 15:16	BUIQUE	INTERNO - NAO PROGRAMADA - MEIO AMBIENTE - DESCARGA ATMOSFERICA
18719419_17601389	JUCATI	29/02/2024 05:50	29/02/2024 10:54	LAJEDO	INTERNO - NAO PROGRAMADA - MEIO AMBIENTE - DESCARGA ATMOSFERICA
18719427_17602029	SAO BENTO DO UNA	29/02/2024 05:54	29/02/2024 12:25	BELO JARDIM	INTERNO - NAO PROGRAMADA - MEIO AMBIENTE - VENTO

Internal Use

18719426_17602054	BOM JARDIM	29/02/2024 05:54	29/02/2024 14:45	BOM JARDIM	INTERNO - NAO PROGRAMADA - MEIO AMBIENTE - VENTO
18719428_17601967	BEZERROS	29/02/2024 05:54	29/02/2024 12:30	GRAVATA	INTERNO - NAO PROGRAMADA - MEIO AMBIENTE - VENTO
18719428_17601967	BEZERROS	29/02/2024 05:54	29/02/2024 12:30	BEZERROS	INTERNO - NAO PROGRAMADA - MEIO AMBIENTE - VENTO
18719429_17602154	CAPOEIRAS	29/02/2024 05:56	29/02/2024 14:30	LAJEDO	INTERNO - NAO PROGRAMADA - MEIO AMBIENTE - VENTO
18719444_17601740	SALOA	29/02/2024 06:04	29/02/2024 11:00	BREJAO	INTERNO - NAO PROGRAMADA - MEIO AMBIENTE - ARVORE OU VEGETACAO
18719461_17602905	BUIQUE	29/02/2024 06:10	29/02/2024 17:14	BUIQUE	INTERNO - NAO PROGRAMADA - MEIO AMBIENTE - DESCARGA ATMOSFERICA
18719468_17603722	LAGOA DOS GATOS	29/02/2024 06:14	29/02/2024 13:30	CUPIRA	INTERNO - NAO PROGRAMADA - MEIO AMBIENTE - VENTO
18719473_17603053	SERTANIA	29/02/2024 06:16	29/02/2024 14:19	SERTANIA	INTERNO - NAO PROGRAMADA - MEIO AMBIENTE - DESCARGA ATMOSFERICA
18719496_17601249	SAO JOSE DO EGITO	29/02/2024 06:22	29/02/2024 08:33	TABIRA	INTERNO - NAO PROGRAMADA - MEIO AMBIENTE - VENTO
18719499_17605249	BUIQUE	29/02/2024 06:23	01/03/2024 11:12	BUIQUE	INTERNO - NAO PROGRAMADA - MEIO AMBIENTE - DESCARGA ATMOSFERICA
18719510_17602005	FLORES	29/02/2024 06:27	29/02/2024 11:35	FLORES	INTERNO - NAO PROGRAMADA - MEIO AMBIENTE - ARVORE OU VEGETACAO
18719509_17601495	AGRESTINA	29/02/2024 06:27	29/02/2024 10:18	AGRESTINA	INTERNO - NAO PROGRAMADA - MEIO AMBIENTE - DESCARGA ATMOSFERICA
18719525_17602062	IPUBI	29/02/2024 06:33	03/03/2024 17:37	TRINDADE	INTERNO - NAO PROGRAMADA - MEIO AMBIENTE - DESCARGA ATMOSFERICA
18719525_17602062	IPUBI	29/02/2024 06:33	29/02/2024 10:00	TRINDADE	INTERNO - NAO PROGRAMADA - MEIO AMBIENTE - DESCARGA ATMOSFERICA
18719525_17602062	IPUBI	29/02/2024 06:33	29/02/2024 10:32	TRINDADE	INTERNO - NAO PROGRAMADA - MEIO AMBIENTE - DESCARGA ATMOSFERICA
18719535_17606021	MANARI	29/02/2024 06:34	01/03/2024 13:12	INAJA	INTERNO - NAO PROGRAMADA - MEIO AMBIENTE - VENTO
18719545_17608703	JOAO ALFREDO	29/02/2024 06:37	02/03/2024 19:24	BOM JARDIM	INTERNO - NAO PROGRAMADA - MEIO AMBIENTE - DESCARGA ATMOSFERICA
18719549_17602170	BOM JARDIM	29/02/2024 06:38	29/02/2024 13:21	BOM JARDIM	INTERNO - NAO PROGRAMADA - MEIO AMBIENTE - VENTO
18719549_17602170	BOM JARDIM	29/02/2024 06:38	29/02/2024 13:45	BOM JARDIM	INTERNO - NAO PROGRAMADA - MEIO AMBIENTE - VENTO
18719549_17602170	BOM JARDIM	29/02/2024 06:38	29/02/2024 12:50	BOM JARDIM	INTERNO - NAO PROGRAMADA - MEIO AMBIENTE - VENTO
18719564_17601432	SAO BENTO DO UNA	29/02/2024 06:41	29/02/2024 09:40	SAO BENTO DO UNA	INTERNO - NAO PROGRAMADA - MEIO AMBIENTE - VENTO
18719579_17601422	BEZERROS	29/02/2024 06:45	29/02/2024 09:40	AGRESTINA	INTERNO - NAO PROGRAMADA - MEIO AMBIENTE - VENTO
18719596_17601925	JOAO ALFREDO	29/02/2024 06:51	29/02/2024 12:55	BOM JARDIM	INTERNO - NAO PROGRAMADA - MEIO AMBIENTE - DESCARGA ATMOSFERICA
18719610_17603679	POCAO	29/02/2024 06:54	29/02/2024 19:05	PESQUEIRA	INTERNO - NAO PROGRAMADA - MEIO AMBIENTE - ARVORE OU VEGETACAO
18719612_17602950	VERDEJANTE	29/02/2024 06:55	29/02/2024 17:26	SALGUEIRO	INTERNO - NAO PROGRAMADA - MEIO AMBIENTE - VENTO
18719632_17601468	ARARIPINA	29/02/2024 07:01	29/02/2024 09:06	ARARIPINA	INTERNO - NAO PROGRAMADA - MEIO AMBIENTE - ANIMAIS
18719632_17601468	ARARIPINA	29/02/2024 07:01	29/02/2024 08:57	ARARIPINA	INTERNO - NAO PROGRAMADA - MEIO AMBIENTE - ANIMAIS
18719053_17604428	SANTA CRUZ DO CAPIBARIBE	29/02/2024 07:07	01/03/2024 08:43	SANTA CRUZ DO CAPIBARIBE	INTERNO - NAO PROGRAMADA - MEIO AMBIENTE - VENTO
18719688_17608651	JATAUBA	29/02/2024 07:18	02/03/2024 16:15	PESQUEIRA	INTERNO - NAO PROGRAMADA - MEIO AMBIENTE - DESCARGA ATMOSFERICA
18719696_17603898	SURUBIM	29/02/2024 07:19	29/02/2024 13:35	SURUBIM	INTERNO - NAO PROGRAMADA - MEIO AMBIENTE - VENTO
18719702_17602874	SALOA	29/02/2024 07:20	29/02/2024 22:10	BREJAO	INTERNO - NAO PROGRAMADA - MEIO AMBIENTE - DESCARGA ATMOSFERICA
18719700_17601761	SANHARO	29/02/2024 07:20	29/02/2024 11:17	BELO JARDIM	INTERNO - NAO PROGRAMADA - MEIO AMBIENTE - DESCARGA ATMOSFERICA
18719707_17602047	BEZERROS	29/02/2024 07:21	29/02/2024 13:00	GRAVATA	INTERNO - NAO PROGRAMADA - MEIO AMBIENTE - VENTO
18719707_17602049	BEZERROS	29/02/2024 07:21	29/02/2024 13:25	GRAVATA	INTERNO - NAO PROGRAMADA - MEIO AMBIENTE - VENTO
18719720_17603031	PETROLINA	29/02/2024 07:24	29/02/2024 09:26	PETROLINA I	INTERNO - NAO PROGRAMADA - MEIO AMBIENTE - ANIMAIS
18718539_17601123	SANTA CRUZ DO CAPIBARIBE	29/02/2024 07:25	29/02/2024 12:05	SANTA CRUZ DO CAPIBARIBE	INTERNO - NAO PROGRAMADA - MEIO AMBIENTE - DESCARGA ATMOSFERICA
18719754_17604532	BELEM DE SAO FRANCISCO	29/02/2024 07:33	01/03/2024 08:45	CABROBO	INTERNO - NAO PROGRAMADA - MEIO AMBIENTE - ANIMAIS
18719783_17603955	CUSTODIA	29/02/2024 07:39	29/02/2024 19:40	CUSTODIA	INTERNO - NAO PROGRAMADA - MEIO AMBIENTE - DESCARGA ATMOSFERICA
18719824_17602114	CARNAIBA	29/02/2024 07:47	29/02/2024 13:15	AFOGADOS DA INGAZEIRA	INTERNO - NAO PROGRAMADA - MEIO AMBIENTE - DESCARGA ATMOSFERICA
18719854_17602862	JUCATI	29/02/2024 07:52	29/02/2024 17:23	LAJEDO	INTERNO - NAO PROGRAMADA - MEIO AMBIENTE - ANIMAIS
18719276_17601156	CEDRO	29/02/2024 07:53	29/02/2024 08:33	SERRITA	INTERNO - NAO PROGRAMADA - MEIO AMBIENTE - DESCARGA ATMOSFERICA
18719862_17604406	VERTENTES	29/02/2024 07:53	01/03/2024 12:05	VERTENTES	INTERNO - NAO PROGRAMADA - MEIO AMBIENTE - VENTO
18719881_17601130	CASINHAS	29/02/2024 07:54	29/02/2024 09:52	SURUBIM	INTERNO - NAO PROGRAMADA - MEIO AMBIENTE - VENTO
18719881_17601130	CASINHAS	29/02/2024 07:54	29/02/2024 09:55	SURUBIM	INTERNO - NAO PROGRAMADA - MEIO AMBIENTE - VENTO
18719881_17601130	CASINHAS	29/02/2024 07:54	29/02/2024 09:55	BOM JARDIM	INTERNO - NAO PROGRAMADA - MEIO AMBIENTE - VENTO
18719881_17601130	CASINHAS	29/02/2024 07:54	29/02/2024 09:55	SURUBIM	INTERNO - NAO PROGRAMADA - MEIO AMBIENTE - VENTO
18719881_17601130	CASINHAS	29/02/2024 07:54	29/02/2024 12:15	SURUBIM	INTERNO - NAO PROGRAMADA - MEIO AMBIENTE - VENTO
18719871_17603311	BETANIA	29/02/2024 07:56	29/02/2024 17:30	CUSTODIA	INTERNO - NAO PROGRAMADA - MEIO AMBIENTE - DESCARGA ATMOSFERICA
18719870_17602198	SAO JOSE DO EGITO	29/02/2024 07:56	29/02/2024 11:37	SAO JOSE DO EGITO	INTERNO - NAO PROGRAMADA - MEIO AMBIENTE - DESCARGA ATMOSFERICA
18719886_17608632	SAO BENTO DO UNA	29/02/2024 07:58	02/03/2024 15:00	SAO BENTO DO UNA	INTERNO - NAO PROGRAMADA - MEIO AMBIENTE - ANIMAIS
18719901_17602260	PARNAMIRIM	29/02/2024 08:02	29/02/2024 13:48	PARNAMIRIM	INTERNO - NAO PROGRAMADA - MEIO AMBIENTE - VENTO
18719923_17604635	ARCOVERDE	29/02/2024 08:05	01/03/2024 14:19	ARCOVERDE	INTERNO - NAO PROGRAMADA - MEIO AMBIENTE - DESCARGA ATMOSFERICA
18719930_17602223	EXU	29/02/2024 08:07	29/02/2024 13:15	EXU	INTERNO - NAO PROGRAMADA - MEIO AMBIENTE - VENTO
18719952_17603868	ITAIBA	29/02/2024 08:10	29/02/2024 21:05	AGUAS BELAS	INTERNO - NAO PROGRAMADA - MEIO AMBIENTE - DESCARGA ATMOSFERICA
18719958_17604759	SALOA	29/02/2024 08:11	01/03/2024 11:30	BREJAO	INTERNO - NAO PROGRAMADA - MEIO AMBIENTE - ARVORE OU VEGETACAO
18719975_17601496	BOM JARDIM	29/02/2024 08:14	29/02/2024 10:13	SURUBIM	INTERNO - NAO PROGRAMADA - MEIO AMBIENTE - DESCARGA ATMOSFERICA
18720009_17608082	PETROLINA	29/02/2024 08:17	02/03/2024 17:55	BARRA DE BEBEDOURO	INTERNO - NAO PROGRAMADA - MEIO AMBIENTE - VENTO
18720020_17602221	PETROLINA	29/02/2024 08:18	29/02/2024 09:13	MASSANGANO II	INTERNO - NAO PROGRAMADA - MEIO AMBIENTE - VENTO
18720045_17602430	CARUARU	29/02/2024 08:24	29/02/2024 15:10	CARUARU	INTERNO - NAO PROGRAMADA - MEIO AMBIENTE - DESCARGA ATMOSFERICA
18720083_17603986	BELO JARDIM	29/02/2024 08:32	01/03/2024 07:44	BELO JARDIM	INTERNO - NAO PROGRAMADA - MEIO AMBIENTE - ARVORE OU VEGETACAO
18719276_17601195	CEDRO	29/02/2024 08:35	29/02/2024 10:53	SERRITA	INTERNO - NAO PROGRAMADA - MEIO AMBIENTE - DESCARGA ATMOSFERICA
18719276_17601195	CEDRO	29/02/2024 08:35	29/02/2024 12:15	SERRITA	INTERNO - NAO PROGRAMADA - MEIO AMBIENTE - DESCARGA ATMOSFERICA
18719276_17601195	CEDRO	29/02/2024 08:35	29/02/2024 10:21	SERRITA	INTERNO - NAO PROGRAMADA - MEIO AMBIENTE - DESCARGA ATMOSFERICA
18720133_17604450	CUSTODIA	29/02/2024 08:40	01/03/2024 09:03	CUSTODIA	INTERNO - NAO PROGRAMADA - MEIO AMBIENTE - DESCARGA ATMOSFERICA
18720132_17601404	ALTINHO	29/02/2024 08:40	29/02/2024 09:57	AGRESTINA	INTERNO - NAO PROGRAMADA - MEIO AMBIENTE - DESCARGA ATMOSFERICA
18720139_17603322	PANELAS	29/02/2024 08:42	29/02/2024 16:47	QUIPAPA	INTERNO - NAO PROGRAMADA - MEIO AMBIENTE - DESCARGA ATMOSFERICA
18720142_17603832	JOAO ALFREDO	29/02/2024 08:42	01/03/2024 00:33	BOM JARDIM	INTERNO - NAO PROGRAMADA - MEIO AMBIENTE - VENTO
18720158_17605356	VERTENTE DO LERIO	29/02/2024 08:44	01/03/2024 15:30	SURUBIM	INTERNO - NAO PROGRAMADA - MEIO AMBIENTE - VENTO
18720164_17611105	OROCO	29/02/2024 08:46	29/02/2024 17:55	PARNAMIRIM	INTERNO - NAO PROGRAMADA - MEIO AMBIENTE - VENTO
18720194_17602231	VERTENTE DO LERIO	29/02/2024 08:49	29/02/2024 14:20	SURUBIM	INTERNO - NAO PROGRAMADA - MEIO AMBIENTE - ARVORE OU VEGETACAO
18720229_17601825	CAETES	29/02/2024 08:55	29/02/2024 11:58	CAETES	INTERNO - NAO PROGRAMADA - MEIO AMBIENTE - DESCARGA ATMOSFERICA
18720254_17605339	BOM JARDIM	29/02/2024 08:59	01/03/2024 15:01	BOM JARDIM	INTERNO - NAO PROGRAMADA - MEIO AMBIENTE - VENTO
18720264_17612110	PEDRA	29/02/2024 09:00	04/03/2024 14:41	VENTUROSA	INTERNO - NAO PROGRAMADA - MEIO AMBIENTE - DESCARGA ATMOSFERICA
18717048_17601267	CABO DE SANTO AGOSTINHO	29/02/2024 09:09	29/02/2024 09:15	ESCADA	INTERNO - NAO PROGRAMADA - MEIO AMBIENTE - ANIMAIS
18720330_17602488	BOM JARDIM	29/02/2024 09:12	29/02/2024 16:43	SURUBIM	INTERNO - NAO PROGRAMADA - MEIO AMBIENTE - ARVORE OU VEGETACAO
18720333_17603303	SAO JOSE DO BELMONTE	29/02/2024 09:12	29/02/2024 18:28	SAO JOSE DO BELMONTE	INTERNO - NAO PROGRAMADA - MEIO AMBIENTE - DESCARGA ATMOSFERICA
18720372_17602614	ALAGOINHA	29/02/2024 09:23	29/02/2024 12:10	VENTUROSA	INTERNO - NAO PROGRAMADA - MEIO AMBIENTE - DESCARGA ATMOSFERICA
18720428_17607615	CACHOEIRINHA	29/02/2024 09:34	02/03/2024 11:55	SAO BENTO DO UNA	INTERNO - NAO PROGRAMADA - MEIO AMBIENTE - VENTO
18719317_17601386	CUMARU	29/02/2024 09:36	29/02/2024 12:18	RIACHO DAS ALMAS	INTERNO - NAO PROGRAMADA - MEIO AMBIENTE - DESCARGA ATMOSFERICA
18720464_17611009	PALMARES	29/02/2024 09:42	04/03/2024 11:30	PALMARES	INTERNO - NAO PROGRAMADA - MEIO AMBIENTE - DESCARGA ATMOSFERICA
18720471_17602878	CAETES	29/02/2024 09:44	29/02/2024 15:22	CAETES	INTERNO - NAO PROGRAMADA - MEIO AMBIENTE - DESCARGA ATMOSFERICA
18720495_17608508	BELO JARDIM	29/02/2024 09:49	02/03/2024 14:50	BELO JARDIM	INTERNO - NAO PROGRAMADA - MEIO AMBIENTE - DESCARGA ATMOSFERICA
18720499_17609385	PEDRA	29/02/2024 09:50	01/03/2024 06:00	VENTUROSA	INTERNO - NAO PROGRAMADA - MEIO AMBIENTE - VENTO
18720503_17602920	CAETES	29/02/2024 09:51	29/02/2024 15:43	CAETES	INTERNO - NAO PROGRAMADA - MEIO AMBIENTE - VENTO
18720503_17602920	CAETES	29/02/2024 09:51	29/02/2024 16:40	CAETES	INTERNO - NAO PROGRAMADA - MEIO AMBIENTE - VENTO
18719329_17601453	ITACURUBA	29/02/2024 09:52	29/02/2024 13:20	FLORESTA	INTERNO - NAO PROGRAMADA - MEIO AMBIENTE - DESCARGA ATMOSFERICA
18719329_17601453	ITACURUBA	29/02/2024 09:52	29/02/2024 12:45	FLORESTA	INTERNO - NAO PROGRAMADA - MEIO AMBIENTE - DESCARGA ATMOSFERICA
18719329_17601453	ITACURUBA	29/02/2024 09:52	29/02/2024 13:25	FLORESTA	INTERNO - NAO PROGRAMADA - MEIO AMBIENTE - DESCARGA ATMOSFERICA
18719329_17601453	ITACURUBA	29/02/2024 09:52	29/02/2024 13:15	FLORESTA	INTERNO - NAO PROGRAMADA - MEIO AMBIENTE - DESCARGA ATMOSFERICA
18720523_17603013	SANTA CRUZ DO CAPIBARIBE	29/02/2024 09:55	29/02/2024 17:39	SANTA CRUZ DO CAPIBARIBE	INTERNO - NAO PROGRAMADA - MEIO AMBIENTE - VENTO
18720551_17605194	BELO JARDIM	29/02/2024 10:01	01/03/2024 10:58	BELO JARDIM	INTERNO - NAO PROGRAMADA - MEIO AMBIENTE - DESCARGA ATMOSFERICA
18720561_17605143	EXU	29/02/2024 10:04	01/03/2024 13:00	EXU	INTERNO - NAO PROGRAMADA - MEIO AMBIENTE - DESCARGA ATMOSFERICA
18720561_17605143	EXU	29/02/2024 10:04	01/03/2024 13:28	EXU	INTERNO - NAO PROGRAMADA - MEIO AMBIENTE - DESCARGA ATMOSFERICA
18720578_17629396	CATENDE	29/02/2024 10:07	29/02/2024 13:00	CATENDE	INTERNO - NAO PROGRAMADA - MEIO AMBIENTE - ARVORE OU VEGETACAO
18720591_17603146	CANHOTINHO	29/02/2024 10:10	29/02/2024 15:44	QUIPAPA	INTERNO - NAO PROGRAMADA - MEIO AMBIENTE - DESCARGA ATMOSFERICA
18720591_17603142	CANHOTINHO	29/02/2024 10:10	29/02/2024 17:30	QUIPAPA	INTERNO - NAO PROGRAMADA - MEIO AMBIENTE - DESCARGA ATMOSFERICA
18720591_17603145	CANHOTINHO	29/02/2024 10:10	29/02/2024 15:29	QUIPAPA	INTERNO - NAO PROGRAMADA - MEIO AMBIENTE - DESCARGA ATMOSFERICA
18720591_17603143	CANHOTINHO	29/02/2024 10:10	29/02/2024 15:10	QUIPAPA	INTERNO - NAO PROGRAMADA - MEIO AMBIENTE - DESCARGA ATMOSFERICA
18720591_17603144	CANHOTINHO	29/02/2024 10:10	29/02/2024 15:20	QUIPAPA	INTERNO - NAO PROGRAMADA - MEIO AMBIENTE - DESCARGA ATMOSFERICA
18720591_17603148	CANHOTINHO	29/02/2024 10:10	29/02/2024 17:05	QUIPAPA	INTERNO - NAO PROGRAMADA - MEIO AMBIENTE - DESCARGA ATMOSFERICA
18720590_17605878	CANHOTINHO	29/02/2024 10:10	01/03/2024 17:00	LAJEDO	INTERNO - NAO PROGRAMADA - MEIO AMBIENTE - DESCARGA ATMOSFERICA
18720591_17603147	CANHOTINHO	29/02/2024 10:10	29/02/2024 16:27	QUIPAPA	INTERNO - NAO PROGRAMADA - MEIO AMBIENTE - DESCARGA ATMOSFERICA
18720600_17648920	FLORESTA	29/02/2024 10:12	01/03/2024 11:40	FLORESTA	INTERNO - NAO PROGRAMADA - MEIO AMBIENTE - DESCARGA ATMOSFERICA
18720660_17602560	MOREILANDIA	29/02/2024 10:26	29/02/2024 16:10	EXU	INTERNO - NAO PROGRAMADA - MEIO AMBIENTE - VENTO
18720691_17643523	PETROLINA	29/02/2024 10:32	29/02/2024 13:15	MASSANGANO I	INTERNO - NAO PROGRAMADA - MEIO AMBIENTE - VENTO
18720727_17617268	ALAGOINHA	29/02/2024 10:39	01/03/2024 10:10	PESQUEIRA	INTERNO - NAO PROGRAMADA - MEIO AMBIENTE - ARVORE OU VEGETACAO
18720762_17604888	CUSTODIA	29/02/2024 10:48	01/03/2024 10:45	CUSTODIA	INTERNO - NAO PROGRAMADA - MEIO AMBIENTE - DESCARGA ATMOSFERICA
18720762_17604887	CUSTODIA	29/02/2024 10:48	01/03/2024 10:45	CUSTODIA	INTERNO - NAO PROGRAMADA - MEIO AMBIENTE - DESCARGA ATMOSFERICA
18720775_17602519	SALGUEIRO	29/02/2024 10:49	29/02/2024 15:20	SERRITA	INTERNO - NAO PROGRAMADA - MEIO AMBIENTE - VENTO
18720782_17605993	ARARIPINA	29/02/2024 10:50	01/03/2024 13:10	ARARIPINA	INTERNO - NAO PROGRAMADA - MEIO AMBIENTE - DESCARGA ATMOSFERICA
18720779_17603030	BOM JARDIM	29/02/2024 10:50	29/02/2024 18:45	BOM JARDIM	INTERNO - NAO PROGRAMADA - MEIO AMBIENTE - VENTO
18719276_17601838	CEDRO	29/02/2024 10:53	29/02/2024 11:24	SERRITA	INTERNO - NAO PROGRAMADA - MEIO AMBIENTE - DESCARGA ATMOSFERICA
18720798_17604587	SAO JOAQUIM DO MONTE	29/02/2024 10:53	01/03/2024 11:14	AGRESTINA	INTERNO - NAO PROGRAMADA - MEIO AMBIENTE - ANIMAIS

Internal Use

18719276_17601838	CEDRO	29/02/2024 10:53	29/02/2024 14:18	SERRITA	INTERNO - NAO PROGRAMADA - MEIO AMBIENTE - DESCARGA ATMOSFERICA
18720802_17602947	SALOA	29/02/2024 10:55	29/02/2024 15:25	BREJAO	INTERNO - NAO PROGRAMADA - MEIO AMBIENTE - ANIMAIS
18720866_17603903	FREI MIGUELINHO	29/02/2024 11:05	29/02/2024 16:00	VERTENTES	INTERNO - NAO PROGRAMADA - MEIO AMBIENTE - ARVORE OU VEGETACAO
18720887_17603892	TRINDADE	29/02/2024 11:09	01/03/2024 05:33	TRINDADE	INTERNO - NAO PROGRAMADA - MEIO AMBIENTE - ARVORE OU VEGETACAO
18720906_17603039	CAETES	29/02/2024 11:14	29/02/2024 18:35	CAETES	INTERNO - NAO PROGRAMADA - MEIO AMBIENTE - DESCARGA ATMOSFERICA
18720988_17606266	EXU	29/02/2024 11:34	01/03/2024 17:45	EXU	INTERNO - NAO PROGRAMADA - MEIO AMBIENTE - DESCARGA ATMOSFERICA
18720998_17603047	ARARIPINA	29/02/2024 11:36	29/02/2024 18:50	ARARIPINA	INTERNO - NAO PROGRAMADA - MEIO AMBIENTE - DESCARGA ATMOSFERICA
18721008_17604440	JATOBA	29/02/2024 11:38	01/03/2024 10:40	ITAPARICA	INTERNO - NAO PROGRAMADA - MEIO AMBIENTE - VENTO
18721018_17649569	POCAO	29/02/2024 11:40	01/03/2024 16:32	PESQUEIRA	INTERNO - NAO PROGRAMADA - MEIO AMBIENTE - DESCARGA ATMOSFERICA
18721021_17605336	PESQUEIRA	29/02/2024 11:41	01/03/2024 12:03	PESQUEIRA	INTERNO - NAO PROGRAMADA - MEIO AMBIENTE - ARVORE OU VEGETACAO
18721025_17601965	FLORESTA	29/02/2024 11:42	29/02/2024 12:51	FLORESTA	INTERNO - NAO PROGRAMADA - MEIO AMBIENTE - VENTO
18721047_17607052	SERTANIA	29/02/2024 11:47	01/03/2024 18:00	ARCOVERDE	INTERNO - NAO PROGRAMADA - MEIO AMBIENTE - DESCARGA ATMOSFERICA
18721062_17648926	BUIQUE	29/02/2024 11:51	29/02/2024 14:44	BUIQUE	INTERNO - NAO PROGRAMADA - MEIO AMBIENTE - DESCARGA ATMOSFERICA
18714329_17612197	BELEM DE MARIA	29/02/2024 12:00	29/02/2024 15:13	CUPIRA	INTERNO - NAO PROGRAMADA - MEIO AMBIENTE - DESCARGA ATMOSFERICA
18721118_17607118	BOM JARDIM	29/02/2024 12:06	02/03/2024 07:07	LIMOEIRO	INTERNO - NAO PROGRAMADA - MEIO AMBIENTE - VENTO
18721164_17603432	TUPANATINGA	29/02/2024 12:16	29/02/2024 22:45	BUIQUE	INTERNO - NAO PROGRAMADA - MEIO AMBIENTE - ARVORE OU VEGETACAO
18721178_17602965	SALOA	29/02/2024 12:21	29/02/2024 16:44	BREJAO	INTERNO - NAO PROGRAMADA - MEIO AMBIENTE - VENTO
18720790_17604669	BOM JARDIM	29/02/2024 12:25	29/02/2024 16:00	BOM JARDIM	INTERNO - NAO PROGRAMADA - MEIO AMBIENTE - DESCARGA ATMOSFERICA
18721221_17605997	PETROLANDIA	29/02/2024 12:34	01/03/2024 12:02	NOVA PETROLANDIA	INTERNO - NAO PROGRAMADA - MEIO AMBIENTE - ARVORE OU VEGETACAO
18719318_17602111	VERTENTES	29/02/2024 12:34	29/02/2024 13:38	VERTENTES	INTERNO - NAO PROGRAMADA - MEIO AMBIENTE - VENTO
18721231_17602652	CAETES	29/02/2024 12:36	29/02/2024 16:29	CAETES	INTERNO - NAO PROGRAMADA - MEIO AMBIENTE - DESCARGA ATMOSFERICA
18721232_17603894	QUIPAPA	29/02/2024 12:36	01/03/2024 01:10	QUIPAPA	INTERNO - NAO PROGRAMADA - MEIO AMBIENTE - DESCARGA ATMOSFERICA
18721259_17603571	BOM JARDIM	29/02/2024 12:44	29/02/2024 23:55	BOM JARDIM	INTERNO - NAO PROGRAMADA - MEIO AMBIENTE - VENTO
18721259_17603571	BOM JARDIM	29/02/2024 12:44	29/02/2024 23:56	BOM JARDIM	INTERNO - NAO PROGRAMADA - MEIO AMBIENTE - VENTO
18721270_17603043	CANHOTINHO	29/02/2024 12:48	01/03/2024 13:25	QUIPAPA	INTERNO - NAO PROGRAMADA - MEIO AMBIENTE - ARVORE OU VEGETACAO
18721275_17605172	EXU	29/02/2024 12:49	01/03/2024 09:35	EXU	INTERNO - NAO PROGRAMADA - MEIO AMBIENTE - VENTO
18721289_17603285	CAPOEIRAS	29/02/2024 12:52	29/02/2024 20:03	LAJEDO	INTERNO - NAO PROGRAMADA - MEIO AMBIENTE - VENTO
18721292_17608035	CARNAUBEIRA DA PENHA	29/02/2024 12:53	02/03/2024 11:20	FLORESTA	INTERNO - NAO PROGRAMADA - MEIO AMBIENTE - DESCARGA ATMOSFERICA
18721295_17604830	BREJAO	29/02/2024 12:54	01/03/2024 12:43	BREJAO	INTERNO - NAO PROGRAMADA - MEIO AMBIENTE - ARVORE OU VEGETACAO
18721311_17620963	JUREMA	29/02/2024 12:58	01/03/2024 04:05	CUPIRA	INTERNO - NAO PROGRAMADA - MEIO AMBIENTE - DESCARGA ATMOSFERICA
18721311_17620963	JUREMA	29/02/2024 12:58	01/03/2024 03:40	LAJEDO	INTERNO - NAO PROGRAMADA - MEIO AMBIENTE - DESCARGA ATMOSFERICA
18721311_17620963	JUREMA	29/02/2024 12:58	01/03/2024 00:12	LAJEDO	INTERNO - NAO PROGRAMADA - MEIO AMBIENTE - DESCARGA ATMOSFERICA
18721321_17603061	SAO JOAQUIM DO MONTE	29/02/2024 13:01	29/02/2024 17:50	AGRESTINA	INTERNO - NAO PROGRAMADA - MEIO AMBIENTE - VENTO
18721385_17603065	SAO JOAQUIM DO MONTE	29/02/2024 13:20	29/02/2024 18:40	AGRESTINA	INTERNO - NAO PROGRAMADA - MEIO AMBIENTE - VENTO
18721391_17603168	PEDRA	29/02/2024 13:21	06/03/2024 10:38	ARCOVERDE	INTERNO - NAO PROGRAMADA - MEIO AMBIENTE - ARVORE OU VEGETACAO
18721391_17603168	PEDRA	29/02/2024 13:21	29/02/2024 16:05	ARCOVERDE	INTERNO - NAO PROGRAMADA - MEIO AMBIENTE - ARVORE OU VEGETACAO
18721405_17602700	CARUARU	29/02/2024 13:24	29/02/2024 16:15	CAMPUS	INTERNO - NAO PROGRAMADA - MEIO AMBIENTE - DESCARGA ATMOSFERICA
18721406_17603260	BONITO	29/02/2024 13:24	29/02/2024 18:10	BONITO	INTERNO - NAO PROGRAMADA - MEIO AMBIENTE - ARVORE OU VEGETACAO
18721416_17649819	AFRANIO	29/02/2024 13:27	29/02/2024 17:00	AFRANIO	INTERNO - NAO PROGRAMADA - MEIO AMBIENTE - ANIMAIS
18721419_17603900	CAETES	29/02/2024 13:29	01/03/2024 10:49	CAETES	INTERNO - NAO PROGRAMADA - MEIO AMBIENTE - DESCARGA ATMOSFERICA
18718796_17602103	PETROLANDIA	29/02/2024 13:33	29/02/2024 14:50	NOVA PETROLANDIA	INTERNO - NAO PROGRAMADA - MEIO AMBIENTE - ANIMAIS
18721442_17607693	BELO JARDIM	29/02/2024 13:36	02/03/2024 13:04	BELO JARDIM	INTERNO - NAO PROGRAMADA - MEIO AMBIENTE - DESCARGA ATMOSFERICA
18721492_17605472	BUIQUE	29/02/2024 13:50	01/03/2024 13:26	BUIQUE	INTERNO - NAO PROGRAMADA - MEIO AMBIENTE - DESCARGA ATMOSFERICA
18721498_17606681	PESQUEIRA	29/02/2024 13:52	01/03/2024 10:05	PESQUEIRA	INTERNO - NAO PROGRAMADA - MEIO AMBIENTE - DESCARGA ATMOSFERICA
18721516_17604994	CAETES	29/02/2024 13:58	02/03/2024 14:30	CAETES	INTERNO - NAO PROGRAMADA - MEIO AMBIENTE - DESCARGA ATMOSFERICA
18721553_17602149	IATI	29/02/2024 14:03	29/02/2024 14:08	BREJAO	INTERNO - NAO PROGRAMADA - MEIO AMBIENTE - DESCARGA ATMOSFERICA
18720959_17602828	ARARIPINA	29/02/2024 14:20	06/03/2024 12:04	TRINDADE	INTERNO - NAO PROGRAMADA - MEIO AMBIENTE - DESCARGA ATMOSFERICA
18720959_17602828	ARARIPINA	29/02/2024 14:20	29/02/2024 16:30	TRINDADE	INTERNO - NAO PROGRAMADA - MEIO AMBIENTE - DESCARGA ATMOSFERICA
18720665_17603032	TAQUARITINGA DO NORTE	29/02/2024 14:20	29/02/2024 17:15	SANTA CRUZ DO CAPIBARIBE	INTERNO - NAO PROGRAMADA - MEIO AMBIENTE - DESCARGA ATMOSFERICA
18720959_17602828	ARARIPINA	29/02/2024 14:20	29/02/2024 16:30	ARARIPINA	INTERNO - NAO PROGRAMADA - MEIO AMBIENTE - DESCARGA ATMOSFERICA
18721630_17608252	BEZERROS	29/02/2024 14:27	02/03/2024 18:50	BEZERROS	INTERNO - NAO PROGRAMADA - MEIO AMBIENTE - DESCARGA ATMOSFERICA
18721657_17604965	ARARIPINA	29/02/2024 14:35	01/03/2024 13:46	ARARIPINA	INTERNO - NAO PROGRAMADA - MEIO AMBIENTE - DESCARGA ATMOSFERICA
18721667_17606543	SAO CAETANO	29/02/2024 14:39	01/03/2024 20:37	BELO JARDIM	INTERNO - NAO PROGRAMADA - MEIO AMBIENTE - DESCARGA ATMOSFERICA
18719341_17602216	PARNAMIRIM	29/02/2024 14:39	29/02/2024 15:23	SALGUEIRO	INTERNO - NAO PROGRAMADA - MEIO AMBIENTE - DESCARGA ATMOSFERICA
18721667_17606543	SAO CAETANO	29/02/2024 14:39	01/03/2024 20:37	SAO CAETANO	INTERNO - NAO PROGRAMADA - MEIO AMBIENTE - DESCARGA ATMOSFERICA
18721672_17602936	QUIPAPA	29/02/2024 14:40	29/02/2024 17:40	QUIPAPA	INTERNO - NAO PROGRAMADA - MEIO AMBIENTE - DESCARGA ATMOSFERICA
18721690_17603115	BUIQUE	29/02/2024 14:45	29/02/2024 19:05	BUIQUE	INTERNO - NAO PROGRAMADA - MEIO AMBIENTE - DESCARGA ATMOSFERICA
18721716_17605208	CAPOEIRAS	29/02/2024 14:51	01/03/2024 11:58	LAJEDO	INTERNO - NAO PROGRAMADA - MEIO AMBIENTE - VENTO
18721716_17605208	CAPOEIRAS	29/02/2024 14:51	01/03/2024 11:58	CAETES	INTERNO - NAO PROGRAMADA - MEIO AMBIENTE - VENTO
18721752_17605876	EXU	29/02/2024 15:01	01/03/2024 12:50	EXU	INTERNO - NAO PROGRAMADA - MEIO AMBIENTE - DESCARGA ATMOSFERICA
18721768_17605101	AFOGADOS DA INGAZEIRA	29/02/2024 15:08	01/03/2024 13:40	AFOGADOS DA INGAZEIRA	INTERNO - NAO PROGRAMADA - MEIO AMBIENTE - VENTO
18721773_17603626	CUSTODIA	29/02/2024 15:09	01/03/2024 18:55	CUSTODIA	INTERNO - NAO PROGRAMADA - MEIO AMBIENTE - DESCARGA ATMOSFERICA
18721792_17649597	PEDRA	29/02/2024 15:13	04/03/2024 16:48	VENTUROSA	INTERNO - NAO PROGRAMADA - MEIO AMBIENTE - DESCARGA ATMOSFERICA
18721794_17603111	EXU	29/02/2024 15:14	29/02/2024 20:00	EXU	INTERNO - NAO PROGRAMADA - MEIO AMBIENTE - VENTO
18721806_17604211	SANTA TEREZINHA	29/02/2024 15:17	01/03/2024 02:00	TABIRA	INTERNO - NAO PROGRAMADA - MEIO AMBIENTE - DESCARGA ATMOSFERICA
18721811_17603514	CAETES	29/02/2024 15:19	29/02/2024 20:15	CAETES	INTERNO - NAO PROGRAMADA - MEIO AMBIENTE - ARVORE OU VEGETACAO
18721816_17605135	SALOA	29/02/2024 15:21	01/03/2024 13:35	BOM CONSELHO	INTERNO - NAO PROGRAMADA - MEIO AMBIENTE - ARVORE OU VEGETACAO
18721818_17606246	BELO JARDIM	29/02/2024 15:21	01/03/2024 15:40	BELO JARDIM	INTERNO - NAO PROGRAMADA - MEIO AMBIENTE - DESCARGA ATMOSFERICA
18721819_17607792	BOM CONSELHO	29/02/2024 15:22	01/03/2024 19:18	BREJAO	INTERNO - NAO PROGRAMADA - MEIO AMBIENTE - DESCARGA ATMOSFERICA
18721840_17603877	IPUBI	29/02/2024 15:28	29/02/2024 23:50	TRINDADE	INTERNO - NAO PROGRAMADA - MEIO AMBIENTE - ANIMAIS
18721917_17604487	SANTA MARIA DA BOA VISTA	29/02/2024 15:43	01/03/2024 07:20	SANTA MARIA DA BOA VISTA	INTERNO - NAO PROGRAMADA - MEIO AMBIENTE - VENTO
18721938_17605476	PARNAMIRIM	29/02/2024 15:50	01/03/2024 13:28	PARNAMIRIM	INTERNO - NAO PROGRAMADA - MEIO AMBIENTE - DESCARGA ATMOSFERICA
18721941_17604893	BODOCO	29/02/2024 15:50	01/03/2024 13:09	OURICURI	INTERNO - NAO PROGRAMADA - MEIO AMBIENTE - VENTO
18721940_17604801	BUIQUE	29/02/2024 15:50	01/03/2024 11:32	BUIQUE	INTERNO - NAO PROGRAMADA - MEIO AMBIENTE - DESCARGA ATMOSFERICA
18721941_17604893	BODOCO	29/02/2024 15:50	01/03/2024 13:00	OURICURI	INTERNO - NAO PROGRAMADA - MEIO AMBIENTE - VENTO
18721938_17605476	PARNAMIRIM	29/02/2024 15:50	01/03/2024 14:10	PARNAMIRIM	INTERNO - NAO PROGRAMADA - MEIO AMBIENTE - DESCARGA ATMOSFERICA
18721947_17602794	SALGUEIRO	29/02/2024 15:51	29/02/2024 16:33	SALGUEIRO	INTERNO - NAO PROGRAMADA - MEIO AMBIENTE - VENTO
18721952_17606194	BELEM DE SAO FRANCISCO	29/02/2024 15:52	01/03/2024 16:48	CABROBO	INTERNO - NAO PROGRAMADA - MEIO AMBIENTE - VENTO
18721961_17606684	PEDRA	29/02/2024 15:54	01/03/2024 09:10	PESQUEIRA	INTERNO - NAO PROGRAMADA - MEIO AMBIENTE - ARVORE OU VEGETACAO
18721973_17605211	PARNAMIRIM	29/02/2024 15:58	01/03/2024 11:10	SALGUEIRO	INTERNO - NAO PROGRAMADA - MEIO AMBIENTE - VENTO
18721985_17605302	AGUAS BELAS	29/02/2024 15:59	01/03/2024 11:35	VENTUROSA	INTERNO - NAO PROGRAMADA - MEIO AMBIENTE - DESCARGA ATMOSFERICA
18721985_17605302	AGUAS BELAS	29/02/2024 15:59	01/03/2024 11:43	VENTUROSA	INTERNO - NAO PROGRAMADA - MEIO AMBIENTE - DESCARGA ATMOSFERICA
18721995_17638911	ITAIBA	29/02/2024 16:02	29/02/2024 18:28	AGUAS BELAS	INTERNO - NAO PROGRAMADA - MEIO AMBIENTE - DESCARGA ATMOSFERICA
18722011_17608066	IPUBI	29/02/2024 16:06	29/02/2024 20:30	TRINDADE	INTERNO - NAO PROGRAMADA - MEIO AMBIENTE - VENTO
18722031_17603671	OURICURI	29/02/2024 16:09	01/03/2024 00:32	TRINDADE	INTERNO - NAO PROGRAMADA - MEIO AMBIENTE - DESCARGA ATMOSFERICA
18722031_17603669	OURICURI	29/02/2024 16:09	29/02/2024 23:00	TRINDADE	INTERNO - NAO PROGRAMADA - MEIO AMBIENTE - DESCARGA ATMOSFERICA
18722043_17609556	QUIPAPA	29/02/2024 16:13	03/03/2024 12:45	QUIPAPA	INTERNO - NAO PROGRAMADA - MEIO AMBIENTE - ARVORE OU VEGETACAO
18722045_17603843	OURICURI	29/02/2024 16:14	01/03/2024 01:32	OURICURI	INTERNO - NAO PROGRAMADA - MEIO AMBIENTE - DESCARGA ATMOSFERICA
18722065_17605234	FLORES	29/02/2024 16:21	01/03/2024 11:30	FLORES	INTERNO - NAO PROGRAMADA - MEIO AMBIENTE - DESCARGA ATMOSFERICA
18722075_17603275	CALUMBI	29/02/2024 16:23	29/02/2024 19:38	SERRA TALHADA	INTERNO - NAO PROGRAMADA - MEIO AMBIENTE - DESCARGA ATMOSFERICA
18722075_17603280	CALUMBI	29/02/2024 16:23	29/02/2024 19:38	SERRA TALHADA	INTERNO - NAO PROGRAMADA - MEIO AMBIENTE - DESCARGA ATMOSFERICA
18722077_17606504	SERTANIA	29/02/2024 16:24	01/03/2024 22:20	SERTANIA	INTERNO - NAO PROGRAMADA - MEIO AMBIENTE - ANIMAIS
18722103_17603113	CARNAIBA	29/02/2024 16:30	05/03/2024 08:52	AFOGADOS DA INGAZEIRA	INTERNO - NAO PROGRAMADA - MEIO AMBIENTE - ARVORE OU VEGETACAO
18722102_17605633	CACHOEIRINHA	29/02/2024 16:30	01/03/2024 12:55	SAO BENTO DO UNA	INTERNO - NAO PROGRAMADA - MEIO AMBIENTE - DESCARGA ATMOSFERICA
18722102_17605633	CACHOEIRINHA	29/02/2024 16:30	01/03/2024 12:40	SAO BENTO DO UNA	INTERNO - NAO PROGRAMADA - MEIO AMBIENTE - DESCARGA ATMOSFERICA
18722107_17605991	TAQUARITINGA DO NORTE	29/02/2024 16:32	01/03/2024 15:58	TORITAMA	INTERNO - NAO PROGRAMADA - MEIO AMBIENTE - DESCARGA ATMOSFERICA
18722107_17605991	TAQUARITINGA DO NORTE	29/02/2024 16:32	01/03/2024 15:58	VERTENTES	INTERNO - NAO PROGRAMADA - MEIO AMBIENTE - DESCARGA ATMOSFERICA
18722106_17603917	JATOBA	29/02/2024 16:32	01/03/2024 00:35	ITAPARICA	INTERNO - NAO PROGRAMADA - MEIO AMBIENTE - DESCARGA ATMOSFERICA
18722107_17605989	TAQUARITINGA DO NORTE	29/02/2024 16:32	01/03/2024 15:30	TORITAMA	INTERNO - NAO PROGRAMADA - MEIO AMBIENTE - DESCARGA ATMOSFERICA
18722117_17650157	SALGUEIRO	29/02/2024 16:35	01/03/2024 12:10	SERRITA	INTERNO - NAO PROGRAMADA - MEIO AMBIENTE - VENTO
18722117_17650164	SALGUEIRO	29/02/2024 16:35	01/03/2024 12:20	SERRITA	INTERNO - NAO PROGRAMADA - MEIO AMBIENTE - VENTO
18722123_17607487	MOREILANDIA	29/02/2024 16:37	01/03/2024 23:29	EXU	INTERNO - NAO PROGRAMADA - MEIO AMBIENTE - DESCARGA ATMOSFERICA
18722133_17603650	ALAGOINHA	29/02/2024 16:39	29/02/2024 23:00	PESQUEIRA	INTERNO - NAO PROGRAMADA - MEIO AMBIENTE - VENTO
18722146_17611617	SERTANIA	29/02/2024 16:43	03/03/2024 14:45	ARCOVERDE	INTERNO - NAO PROGRAMADA - MEIO AMBIENTE - DESCARGA ATMOSFERICA
18722172_17633893	IPUBI	29/02/2024 16:47	01/03/2024 03:25	TRINDADE	INTERNO - NAO PROGRAMADA - MEIO AMBIENTE - ARVORE OU VEGETACAO
18722175_17606057	GARANHUNS	29/02/2024 16:48	01/03/2024 16:14	GARANHUNS	INTERNO - NAO PROGRAMADA - MEIO AMBIENTE - ARVORE OU VEGETACAO
18722190_17611954	CARNAIBA	29/02/2024 16:52	04/03/2024 12:30	AFOGADOS DA INGAZEIRA	INTERNO - NAO PROGRAMADA - MEIO AMBIENTE - VENTO
18722192_17606650	SAO CAETANO	29/02/2024 16:52	01/03/2024 15:45	SAO CAETANO	INTERNO - NAO PROGRAMADA - MEIO AMBIENTE - ARVORE OU VEGETACAO
18722195_17650183	SERRA TALHADA	29/02/2024 16:53	29/02/2024 23:55	SERRA TALHADA	INTERNO - NAO PROGRAMADA - MEIO AMBIENTE - DESCARGA ATMOSFERICA
18722194_17608091	PEDRA	29/02/2024 16:53	02/03/2024 16:15	VENTUROSA	INTERNO - NAO PROGRAMADA - MEIO AMBIENTE - DESCARGA ATMOSFERICA
18722201_17603099	SALGUEIRO	29/02/2024 16:54	29/02/2024 19:13	SALGUEIRO	INTERNO - NAO PROGRAMADA - MEIO AMBIENTE - VENTO
18722230_17603258	SAO BENTO DO UNA	29/02/2024 17:01	29/02/2024 20:35	SAO BENTO DO UNA	INTERNO - NAO PROGRAMADA - MEIO AMBIENTE - DESCARGA ATMOSFERICA
18722243_17603268	SALGUEIRO	29/02/2024 17:04	29/02/2024 20:54	SALGUEIRO	INTERNO - NAO PROGRAMADA - MEIO AMBIENTE - VENTO

Internal Use

18722270_17649599	CAPOEIRAS	29/02/2024 17:09	04/03/2024 15:32	CAETES	INTERNO - NAO PROGRAMADA - MEIO AMBIENTE - VENTO
18722288_17604508	PETROLINA	29/02/2024 17:13	01/03/2024 09:55	MASSANGANO II	INTERNO - NAO PROGRAMADA - MEIO AMBIENTE - DESCARGA ATMOSFERICA
18722288_17604509	PETROLINA	29/02/2024 17:13	01/03/2024 09:55	MASSANGANO II	INTERNO - NAO PROGRAMADA - MEIO AMBIENTE - DESCARGA ATMOSFERICA
18722300_17605748	FREI MIGUELINHO	29/02/2024 17:16	01/03/2024 17:15	VERTENTES	INTERNO - NAO PROGRAMADA - MEIO AMBIENTE - ARVORE OU VEGETACAO
18722305_17603589	SERRITA	29/02/2024 17:16	29/02/2024 23:42	SERRITA	INTERNO - NAO PROGRAMADA - MEIO AMBIENTE - VENTO
18722309_17603132	QUIPAPA	29/02/2024 17:17	29/02/2024 19:50	QUIPAPA	INTERNO - NAO PROGRAMADA - MEIO AMBIENTE - DESCARGA ATMOSFERICA
18722342_17602898	BELO JARDIM	29/02/2024 17:19	02/03/2024 13:28	BREJO DA MADRE DE DEUS	INTERNO - NAO PROGRAMADA - MEIO AMBIENTE - ARVORE OU VEGETACAO
18722342_17602898	BELO JARDIM	29/02/2024 17:19	01/03/2024 17:36	BELO JARDIM	INTERNO - NAO PROGRAMADA - MEIO AMBIENTE - ARVORE OU VEGETACAO
18722342_17602898	BELO JARDIM	29/02/2024 17:19	29/02/2024 20:12	BREJO DA MADRE DE DEUS	INTERNO - NAO PROGRAMADA - MEIO AMBIENTE - ARVORE OU VEGETACAO
18722342_17602898	BELO JARDIM	29/02/2024 17:19	01/03/2024 17:36	BREJO DA MADRE DE DEUS	INTERNO - NAO PROGRAMADA - MEIO AMBIENTE - ARVORE OU VEGETACAO
18722321_17604467	CABROBO	29/02/2024 17:20	01/03/2024 10:10	CABROBO	INTERNO - NAO PROGRAMADA - MEIO AMBIENTE - DESCARGA ATMOSFERICA
18722323_17611422	TAQUARITINGA DO NORTE	29/02/2024 17:21	04/03/2024 11:04	TORITAMA	INTERNO - NAO PROGRAMADA - MEIO AMBIENTE - DESCARGA ATMOSFERICA
18722328_17606160	VERTENTES	29/02/2024 17:22	06/03/2024 17:15	VERTENTES	INTERNO - NAO PROGRAMADA - MEIO AMBIENTE - ARVORE OU VEGETACAO
18722338_17603561	GARANHUNS	29/02/2024 17:23	01/03/2024 00:35	HELIOPOLIS	INTERNO - NAO PROGRAMADA - MEIO AMBIENTE - DESCARGA ATMOSFERICA
18722341_17650192	CACHOEIRINHA	29/02/2024 17:24	01/03/2024 14:15	LAJEDO	INTERNO - NAO PROGRAMADA - MEIO AMBIENTE - VENTO
18722344_17606676	ALAGOINHA	29/02/2024 17:26	01/03/2024 14:45	PESQUEIRA	INTERNO - NAO PROGRAMADA - MEIO AMBIENTE - ARVORE OU VEGETACAO
18722378_17606662	ALAGOINHA	29/02/2024 17:31	01/03/2024 11:26	PESQUEIRA	INTERNO - NAO PROGRAMADA - MEIO AMBIENTE - ARVORE OU VEGETACAO
18722378_17606666	ALAGOINHA	29/02/2024 17:31	01/03/2024 11:26	PESQUEIRA	INTERNO - NAO PROGRAMADA - MEIO AMBIENTE - ARVORE OU VEGETACAO
18722435_17602941	PARNAMIRIM	29/02/2024 17:36	29/02/2024 17:44	SERRITA	INTERNO - NAO PROGRAMADA - MEIO AMBIENTE - VENTO
18722435_17602941	PARNAMIRIM	29/02/2024 17:36	29/02/2024 17:44	SALGUEIRO	INTERNO - NAO PROGRAMADA - MEIO AMBIENTE - VENTO
18722403_17604803	BUIQUE	29/02/2024 17:37	01/03/2024 11:32	BUIQUE	INTERNO - NAO PROGRAMADA - MEIO AMBIENTE - DESCARGA ATMOSFERICA
18722422_17605183	IBIMIRIM	29/02/2024 17:41	01/03/2024 14:35	IBIMIRIM	INTERNO - NAO PROGRAMADA - MEIO AMBIENTE - DESCARGA ATMOSFERICA
18722426_17605864	CUMARU	29/02/2024 17:41	01/03/2024 14:30	PASSIRA	INTERNO - NAO PROGRAMADA - MEIO AMBIENTE - ARVORE OU VEGETACAO
18722438_17603688	CAETES	29/02/2024 17:43	29/02/2024 22:10	GARANHUNS	INTERNO - NAO PROGRAMADA - MEIO AMBIENTE - ARVORE OU VEGETACAO
18722811_17603060	BOM CONSELHO	29/02/2024 17:44	29/02/2024 22:58	BOM CONSELHO	INTERNO - NAO PROGRAMADA - MEIO AMBIENTE - DESCARGA ATMOSFERICA
18722811_17603060	BOM CONSELHO	29/02/2024 17:44	01/03/2024 00:58	BOM CONSELHO	INTERNO - NAO PROGRAMADA - MEIO AMBIENTE - DESCARGA ATMOSFERICA
18722811_17603060	BOM CONSELHO	29/02/2024 17:44	01/03/2024 00:32	BOM CONSELHO	INTERNO - NAO PROGRAMADA - MEIO AMBIENTE - DESCARGA ATMOSFERICA
18722811_17603060	BOM CONSELHO	29/02/2024 17:44	29/02/2024 21:06	BOM CONSELHO	INTERNO - NAO PROGRAMADA - MEIO AMBIENTE - DESCARGA ATMOSFERICA
18722811_17603060	BOM CONSELHO	29/02/2024 17:44	01/03/2024 01:20	BOM CONSELHO	INTERNO - NAO PROGRAMADA - MEIO AMBIENTE - DESCARGA ATMOSFERICA
18722439_17606172	CASINHAS	29/02/2024 17:44	01/03/2024 13:55	BOM JARDIM	INTERNO - NAO PROGRAMADA - MEIO AMBIENTE - VENTO
18722483_17605984	SANTA CRUZ	29/02/2024 17:53	01/03/2024 14:30	SANTA CRUZ	INTERNO - NAO PROGRAMADA - MEIO AMBIENTE - DESCARGA ATMOSFERICA
18722486_17604834	ALAGOINHA	29/02/2024 17:54	01/03/2024 19:20	PESQUEIRA	INTERNO - NAO PROGRAMADA - MEIO AMBIENTE - ARVORE OU VEGETACAO
18722487_17650202	JUCATI	29/02/2024 17:55	01/03/2024 14:30	GARANHUNS	INTERNO - NAO PROGRAMADA - MEIO AMBIENTE - VENTO
18722489_17606319	AFRANIO	29/02/2024 17:56	01/03/2024 17:20	AFRANIO	INTERNO - NAO PROGRAMADA - MEIO AMBIENTE - VENTO
18722489_17606319	AFRANIO	29/02/2024 17:56	01/03/2024 17:03	AFRANIO	INTERNO - NAO PROGRAMADA - MEIO AMBIENTE - VENTO
18722490_17607701	SAO BENTO DO UNA	29/02/2024 17:56	02/03/2024 11:53	SAO BENTO DO UNA	INTERNO - NAO PROGRAMADA - MEIO AMBIENTE - ARVORE OU VEGETACAO
18722495_17605001	SANHARO	29/02/2024 17:57	01/03/2024 12:00	BELO JARDIM	INTERNO - NAO PROGRAMADA - MEIO AMBIENTE - DESCARGA ATMOSFERICA
18722518_17606469	QUIXABA	29/02/2024 18:01	02/03/2024 13:15	CARNAIBA	INTERNO - NAO PROGRAMADA - MEIO AMBIENTE - DESCARGA ATMOSFERICA
18722520_17604746	SALOA	29/02/2024 18:02	01/03/2024 11:35	BREJAO	INTERNO - NAO PROGRAMADA - MEIO AMBIENTE - VENTO
18722545_17604050	GRANITO	29/02/2024 18:07	01/03/2024 08:05	EXU	INTERNO - NAO PROGRAMADA - MEIO AMBIENTE - VENTO
18722545_17604048	GRANITO	29/02/2024 18:07	01/03/2024 07:52	SANTA CRUZ	INTERNO - NAO PROGRAMADA - MEIO AMBIENTE - VENTO
18722565_17603853	BODOCO	29/02/2024 18:11	01/03/2024 01:43	OURICURI	INTERNO - NAO PROGRAMADA - MEIO AMBIENTE - VENTO
18722578_17604787	SERRITA	29/02/2024 18:14	01/03/2024 00:59	SERRITA	INTERNO - NAO PROGRAMADA - MEIO AMBIENTE - VENTO
18722585_17650211	PETROLINA	29/02/2024 18:15	01/03/2024 18:00	BARRA DE BEBEDOURO	INTERNO - NAO PROGRAMADA - MEIO AMBIENTE - ANIMAIS
18722585_17650215	PETROLINA	29/02/2024 18:15	01/03/2024 17:48	BARRA DE BEBEDOURO	INTERNO - NAO PROGRAMADA - MEIO AMBIENTE - ANIMAIS
18722595_17604650	BODOCO	29/02/2024 18:16	01/03/2024 10:46	OURICURI	INTERNO - NAO PROGRAMADA - MEIO AMBIENTE - DESCARGA ATMOSFERICA
18722611_17605932	BELO JARDIM	29/02/2024 18:19	01/03/2024 14:58	BELO JARDIM	INTERNO - NAO PROGRAMADA - MEIO AMBIENTE - DESCARGA ATMOSFERICA
18722623_17604692	BODOCO	29/02/2024 18:20	01/03/2024 10:40	PARNAMIRIM	INTERNO - NAO PROGRAMADA - MEIO AMBIENTE - VENTO
18722630_17607468	SALGUEIRO	29/02/2024 18:22	02/03/2024 11:50	BOM NOME	INTERNO - NAO PROGRAMADA - MEIO AMBIENTE - DESCARGA ATMOSFERICA
18722638_17604765	SALOA	29/02/2024 18:24	01/03/2024 10:40	BREJAO	INTERNO - NAO PROGRAMADA - MEIO AMBIENTE - VENTO
18722649_17605134	SANTA CRUZ	29/02/2024 18:26	01/03/2024 12:20	SANTA CRUZ	INTERNO - NAO PROGRAMADA - MEIO AMBIENTE - DESCARGA ATMOSFERICA
18722651_17628893	ALTINHO	29/02/2024 18:26	29/02/2024 21:50	AGRESTINA	INTERNO - NAO PROGRAMADA - MEIO AMBIENTE - VENTO
18722659_17605097	BELO JARDIM	29/02/2024 18:27	01/03/2024 13:48	PESQUEIRA	INTERNO - NAO PROGRAMADA - MEIO AMBIENTE - DESCARGA ATMOSFERICA
18722659_17605097	BELO JARDIM	29/02/2024 18:27	01/03/2024 13:20	PESQUEIRA	INTERNO - NAO PROGRAMADA - MEIO AMBIENTE - DESCARGA ATMOSFERICA
18722665_17604484	SAO BENTO DO UNA	29/02/2024 18:28	01/03/2024 10:10	SAO BENTO DO UNA	INTERNO - NAO PROGRAMADA - MEIO AMBIENTE - DESCARGA ATMOSFERICA
18722679_17608591	DORMENTES	29/02/2024 18:31	02/03/2024 22:25	AFRANIO	INTERNO - NAO PROGRAMADA - MEIO AMBIENTE - VENTO
18722697_17609235	JOAO ALFREDO	29/02/2024 18:38	03/03/2024 09:50	BOM JARDIM	INTERNO - NAO PROGRAMADA - MEIO AMBIENTE - VENTO
18722711_17604059	SANTA CRUZ	29/02/2024 18:41	01/03/2024 07:20	SANTA CRUZ	INTERNO - NAO PROGRAMADA - MEIO AMBIENTE - VENTO
18722710_17603654	PETROLINA	29/02/2024 18:41	01/03/2024 01:40	MASSANGANO I	INTERNO - NAO PROGRAMADA - MEIO AMBIENTE - VENTO
18722716_17606646	BELO JARDIM	29/02/2024 18:42	01/03/2024 14:40	BELO JARDIM	INTERNO - NAO PROGRAMADA - MEIO AMBIENTE - DESCARGA ATMOSFERICA
18722733_17603044	PETROLINA	29/02/2024 18:44	29/02/2024 21:03	MASSANGANO II	INTERNO - NAO PROGRAMADA - MEIO AMBIENTE - VENTO
18722733_17603044	PETROLINA	29/02/2024 18:44	29/02/2024 23:52	MASSANGANO II	INTERNO - NAO PROGRAMADA - MEIO AMBIENTE - VENTO
18722753_17605959	BODOCO	29/02/2024 18:53	01/03/2024 14:30	OURICURI	INTERNO - NAO PROGRAMADA - MEIO AMBIENTE - DESCARGA ATMOSFERICA
18722766_17650452	SANTA CRUZ	29/02/2024 18:59	01/03/2024 11:29	SANTA CRUZ	INTERNO - NAO PROGRAMADA - MEIO AMBIENTE - DESCARGA ATMOSFERICA
18722768_17608084	SANTA CRUZ	29/02/2024 18:59	01/03/2024 10:50	SANTA CRUZ	INTERNO - NAO PROGRAMADA - MEIO AMBIENTE - DESCARGA ATMOSFERICA
18722766_17650453	SANTA CRUZ	29/02/2024 18:59	01/03/2024 11:48	SANTA CRUZ	INTERNO - NAO PROGRAMADA - MEIO AMBIENTE - DESCARGA ATMOSFERICA
18722776_17612251	CUSTODIA	29/02/2024 19:00	04/03/2024 13:40	SERTANIA	INTERNO - NAO PROGRAMADA - MEIO AMBIENTE - DESCARGA ATMOSFERICA
18722780_17604523	PETROLINA	29/02/2024 19:02	01/03/2024 10:40	AFRANIO	INTERNO - NAO PROGRAMADA - MEIO AMBIENTE - VENTO
18722787_17604942	TAQUARITINGA DO NORTE	29/02/2024 19:03	01/03/2024 12:54	TORITAMA	INTERNO - NAO PROGRAMADA - MEIO AMBIENTE - DESCARGA ATMOSFERICA
18722814_17604780	SALOA	29/02/2024 19:09	01/03/2024 12:29	BREJAO	INTERNO - NAO PROGRAMADA - MEIO AMBIENTE - ARVORE OU VEGETACAO
18722825_17605035	SAO CAETANO	29/02/2024 19:12	01/03/2024 13:05	SAO CAETANO	INTERNO - NAO PROGRAMADA - MEIO AMBIENTE - DESCARGA ATMOSFERICA
18722835_17606181	CUMARU	29/02/2024 19:14	01/03/2024 15:50	PASSIRA	INTERNO - NAO PROGRAMADA - MEIO AMBIENTE - VENTO
18722834_17603478	PETROLINA	29/02/2024 19:14	03/03/2024 11:30	MASSANGANO I	INTERNO - NAO PROGRAMADA - MEIO AMBIENTE - VENTO
18722840_17650247	CACHOEIRINHA	29/02/2024 19:16	01/03/2024 16:18	LAJEDO	INTERNO - NAO PROGRAMADA - MEIO AMBIENTE - VENTO
18722848_17611807	LAGOA DOS GATOS	29/02/2024 19:18	01/03/2024 10:56	CUPIRA	INTERNO - NAO PROGRAMADA - MEIO AMBIENTE - DESCARGA ATMOSFERICA
18722870_17650253	AFRANIO	29/02/2024 19:26	01/03/2024 11:24	AFRANIO	INTERNO - NAO PROGRAMADA - MEIO AMBIENTE - DESCARGA ATMOSFERICA
18722899_17605217	EXU	29/02/2024 19:37	01/03/2024 08:55	EXU	INTERNO - NAO PROGRAMADA - MEIO AMBIENTE - VENTO
18722900_17604345	ALTINHO	29/02/2024 19:38	01/03/2024 10:00	LAJEDO	INTERNO - NAO PROGRAMADA - MEIO AMBIENTE - ARVORE OU VEGETACAO
18722910_17603091	SANTA CRUZ DO CAPIBARIBE	29/02/2024 19:39	02/03/2024 14:20	SANTA CRUZ DO CAPIBARIBE	INTERNO - NAO PROGRAMADA - MEIO AMBIENTE - DESCARGA ATMOSFERICA
18722910_17603091	SANTA CRUZ DO CAPIBARIBE	29/02/2024 19:39	04/03/2024 15:10	SANTA CRUZ DO CAPIBARIBE	INTERNO - NAO PROGRAMADA - MEIO AMBIENTE - DESCARGA ATMOSFERICA
18722910_17603091	SANTA CRUZ DO CAPIBARIBE	29/02/2024 19:39	02/03/2024 04:55	SANTA CRUZ DO CAPIBARIBE	INTERNO - NAO PROGRAMADA - MEIO AMBIENTE - DESCARGA ATMOSFERICA
18722910_17603091	SANTA CRUZ DO CAPIBARIBE	29/02/2024 19:39	01/03/2024 06:58	SANTA CRUZ DO CAPIBARIBE	INTERNO - NAO PROGRAMADA - MEIO AMBIENTE - DESCARGA ATMOSFERICA
18722910_17603091	SANTA CRUZ DO CAPIBARIBE	29/02/2024 19:39	29/02/2024 23:43	SANTA CRUZ DO CAPIBARIBE	INTERNO - NAO PROGRAMADA - MEIO AMBIENTE - DESCARGA ATMOSFERICA
18722910_17603091	SANTA CRUZ DO CAPIBARIBE	29/02/2024 19:39	02/03/2024 14:12	SANTA CRUZ DO CAPIBARIBE	INTERNO - NAO PROGRAMADA - MEIO AMBIENTE - DESCARGA ATMOSFERICA
18722910_17603091	SANTA CRUZ DO CAPIBARIBE	29/02/2024 19:39	04/03/2024 14:50	SANTA CRUZ DO CAPIBARIBE	INTERNO - NAO PROGRAMADA - MEIO AMBIENTE - DESCARGA ATMOSFERICA
18722910_17603091	SANTA CRUZ DO CAPIBARIBE	29/02/2024 19:39	02/03/2024 13:55	SANTA CRUZ DO CAPIBARIBE	INTERNO - NAO PROGRAMADA - MEIO AMBIENTE - DESCARGA ATMOSFERICA
18722910_17603091	SANTA CRUZ DO CAPIBARIBE	29/02/2024 19:39	02/03/2024 04:20	SANTA CRUZ DO CAPIBARIBE	INTERNO - NAO PROGRAMADA - MEIO AMBIENTE - DESCARGA ATMOSFERICA
18722910_17603091	SANTA CRUZ DO CAPIBARIBE	29/02/2024 19:39	02/03/2024 05:35	SANTA CRUZ DO CAPIBARIBE	INTERNO - NAO PROGRAMADA - MEIO AMBIENTE - DESCARGA ATMOSFERICA
18722910_17603091	SANTA CRUZ DO CAPIBARIBE	29/02/2024 19:39	02/03/2024 05:22	SANTA CRUZ DO CAPIBARIBE	INTERNO - NAO PROGRAMADA - MEIO AMBIENTE - DESCARGA ATMOSFERICA
18722910_17603091	SANTA CRUZ DO CAPIBARIBE	29/02/2024 19:39	01/03/2024 14:06	SANTA CRUZ DO CAPIBARIBE	INTERNO - NAO PROGRAMADA - MEIO AMBIENTE - DESCARGA ATMOSFERICA
18722910_17603091	SANTA CRUZ DO CAPIBARIBE	29/02/2024 19:39	02/03/2024 14:40	SANTA CRUZ DO CAPIBARIBE	INTERNO - NAO PROGRAMADA - MEIO AMBIENTE - DESCARGA ATMOSFERICA
18722910_17603091	SANTA CRUZ DO CAPIBARIBE	29/02/2024 19:39	02/03/2024 05:10	SANTA CRUZ DO CAPIBARIBE	INTERNO - NAO PROGRAMADA - MEIO AMBIENTE - DESCARGA ATMOSFERICA
18722910_17603091	SANTA CRUZ DO CAPIBARIBE	29/02/2024 19:39	02/03/2024 05:15	SANTA CRUZ DO CAPIBARIBE	INTERNO - NAO PROGRAMADA - MEIO AMBIENTE - DESCARGA ATMOSFERICA
18722910_17603091	SANTA CRUZ DO CAPIBARIBE	29/02/2024 19:39	04/03/2024 14:44	SANTA CRUZ DO CAPIBARIBE	INTERNO - NAO PROGRAMADA - MEIO AMBIENTE - DESCARGA ATMOSFERICA
18722910_17603091	SANTA CRUZ DO CAPIBARIBE	29/02/2024 19:39	04/03/2024 15:05	SANTA CRUZ DO CAPIBARIBE	INTERNO - NAO PROGRAMADA - MEIO AMBIENTE - DESCARGA ATMOSFERICA
18722910_17603091	SANTA CRUZ DO CAPIBARIBE	29/02/2024 19:39	04/03/2024 14:57	SANTA CRUZ DO CAPIBARIBE	INTERNO - NAO PROGRAMADA - MEIO AMBIENTE - DESCARGA ATMOSFERICA
18722910_17603091	SANTA CRUZ DO CAPIBARIBE	29/02/2024 19:39	04/03/2024 14:47	SANTA CRUZ DO CAPIBARIBE	INTERNO - NAO PROGRAMADA - MEIO AMBIENTE - DESCARGA ATMOSFERICA
18722915_17606284	SERRITA	29/02/2024 19:41	01/03/2024 16:40	PARNAMIRIM	INTERNO - NAO PROGRAMADA - MEIO AMBIENTE - DESCARGA ATMOSFERICA
18722915_17606278	SERRITA	29/02/2024 19:41	01/03/2024 17:25	PARNAMIRIM	INTERNO - NAO PROGRAMADA - MEIO AMBIENTE - DESCARGA ATMOSFERICA
18722915_17606279	SERRITA	29/02/2024 19:41	01/03/2024 17:38	PARNAMIRIM	INTERNO - NAO PROGRAMADA - MEIO AMBIENTE - DESCARGA ATMOSFERICA
18722915_17606277	SERRITA	29/02/2024 19:41	01/03/2024 17:10	PARNAMIRIM	INTERNO - NAO PROGRAMADA - MEIO AMBIENTE - DESCARGA ATMOSFERICA
18722915_17606272	SERRITA	29/02/2024 19:41	01/03/2024 16:55	PARNAMIRIM	INTERNO - NAO PROGRAMADA - MEIO AMBIENTE - DESCARGA ATMOSFERICA
18722919_17606808	SERRITA	29/02/2024 19:42	01/03/2024 23:57	SALGUEIRO	INTERNO - NAO PROGRAMADA - MEIO AMBIENTE - VENTO
18722967_17605276	SANTA CRUZ	29/02/2024 19:54	01/03/2024 10:05	SANTA CRUZ	INTERNO - NAO PROGRAMADA - MEIO AMBIENTE - DESCARGA ATMOSFERICA
18722975_17604229	SANHARO	29/02/2024 19:59	01/03/2024 09:20	BELO JARDIM	INTERNO - NAO PROGRAMADA - MEIO AMBIENTE - DESCARGA ATMOSFERICA
18722975_17604229	SANHARO	29/02/2024 19:59	01/03/2024 09:20	SAO BENTO DO UNA	INTERNO - NAO PROGRAMADA - MEIO AMBIENTE - DESCARGA ATMOSFERICA
18722986_17605308	AFRANIO	29/02/2024 20:03	01/03/2024 14:25	AFRANIO	INTERNO - NAO PROGRAMADA - MEIO AMBIENTE - DESCARGA ATMOSFERICA
18722990_17605957	VERDEJANTE	29/02/2024 20:04	01/03/2024 15:30	SALGUEIRO	INTERNO - NAO PROGRAMADA - MEIO AMBIENTE - DESCARGA ATMOSFERICA
18723010_17649821	EXU	29/02/2024 20:10	29/02/2024 21:40	EXU	INTERNO - NAO PROGRAMADA - MEIO AMBIENTE - VENTO
18723012_17605164	SAO BENTO DO UNA	29/02/2024 20:12	01/03/2024 12:38	BELO JARDIM	INTERNO - NAO PROGRAMADA - MEIO AMBIENTE - DESCARGA ATMOSFERICA
18723017_17606225	FREI MIGUELINHO	29/02/2024 20:15	01/03/2024 16:50	VERTENTES	INTERNO - NAO PROGRAMADA - MEIO AMBIENTE - DESCARGA ATMOSFERICA
18723022_17603265	AFOGADOS DA INGAZEIRA	29/02/2024 20:16	29/02/2024 21:10	AFOGADOS DA INGAZEIRA	INTERNO - NAO PROGRAMADA - MEIO AMBIENTE - VENTO
18712673_17603527	VICENCIA	29/02/2024 20:20	29/02/2024 22:50	VICENCIA	INTERNO - NAO PROGRAMADA - MEIO AMBIENTE - DESCARGA ATMOSFERICA

Internal Use

18723055_17606237	LAGOA GRANDE	29/02/2024 20:26	01/03/2024 17:30	SANTA MARIA DA BOA VISTA	INTERNO - NAO PROGRAMADA - MEIO AMBIENTE - VENTO
18723055_17606237	LAGOA GRANDE	29/02/2024 20:26	01/03/2024 17:30	BARRA DE BEBEDOURO	INTERNO - NAO PROGRAMADA - MEIO AMBIENTE - VENTO
18722982_17610595	IPUBI	29/02/2024 20:30	03/03/2024 22:35	TRINDADE	INTERNO - NAO PROGRAMADA - MEIO AMBIENTE - ARVORE OU VEGETACAO
18723066_17604988	PETROLINA	29/02/2024 20:30	01/03/2024 09:57	BARRA DE BEBEDOURO	INTERNO - NAO PROGRAMADA - MEIO AMBIENTE - VENTO
18723072_17603930	BOM JARDIM	29/02/2024 20:31	02/03/2024 18:40	BOM JARDIM	INTERNO - NAO PROGRAMADA - MEIO AMBIENTE - DESCARGA ATMOSFERICA
18723074_17650265	IGUARACI	29/02/2024 20:32	01/03/2024 07:55	SAO JOSE DO EGITO	INTERNO - NAO PROGRAMADA - MEIO AMBIENTE - VENTO
18723078_17604309	SALGUEIRO	29/02/2024 20:33	01/03/2024 08:45	SERRITA	INTERNO - NAO PROGRAMADA - MEIO AMBIENTE - VENTO
18723080_17604101	SAIRE	29/02/2024 20:34	03/03/2024 19:25	BEZERROS	INTERNO - NAO PROGRAMADA - MEIO AMBIENTE - ARVORE OU VEGETACAO
18723080_17604091	SAIRE	29/02/2024 20:34	03/03/2024 19:25	BEZERROS	INTERNO - NAO PROGRAMADA - MEIO AMBIENTE - ARVORE OU VEGETACAO
18723080_17604091	SAIRE	29/02/2024 20:34	29/02/2024 23:35	BEZERROS	INTERNO - NAO PROGRAMADA - MEIO AMBIENTE - ARVORE OU VEGETACAO
18723084_17604004	JUCATI	29/02/2024 20:36	01/03/2024 08:05	LAJEDO	INTERNO - NAO PROGRAMADA - MEIO AMBIENTE - DESCARGA ATMOSFERICA
18723092_17604564	BOM JARDIM	29/02/2024 20:39	01/03/2024 05:07	BOM JARDIM	INTERNO - NAO PROGRAMADA - MEIO AMBIENTE - DESCARGA ATMOSFERICA
18723092_17604564	BOM JARDIM	29/02/2024 20:39	01/03/2024 05:40	BOM JARDIM	INTERNO - NAO PROGRAMADA - MEIO AMBIENTE - DESCARGA ATMOSFERICA
18723092_17604564	BOM JARDIM	29/02/2024 20:39	01/03/2024 04:50	BOM JARDIM	INTERNO - NAO PROGRAMADA - MEIO AMBIENTE - DESCARGA ATMOSFERICA
18723105_17650402	SAO JOSE DO EGITO	29/02/2024 20:44	01/03/2024 12:53	SAO JOSE DO EGITO	INTERNO - NAO PROGRAMADA - MEIO AMBIENTE - VENTO
18723105_17650400	SAO JOSE DO EGITO	29/02/2024 20:44	01/03/2024 12:53	SAO JOSE DO EGITO	INTERNO - NAO PROGRAMADA - MEIO AMBIENTE - VENTO
18723116_17605529	ITAPETIM	29/02/2024 20:47	01/03/2024 14:00	SAO JOSE DO EGITO	INTERNO - NAO PROGRAMADA - MEIO AMBIENTE - VENTO
18723122_17604961	SAO CAETANO	29/02/2024 20:49	01/03/2024 11:20	SAO CAETANO	INTERNO - NAO PROGRAMADA - MEIO AMBIENTE - VENTO
18723131_17605513	VERTENTES	29/02/2024 20:54	01/03/2024 07:59	TORITAMA	INTERNO - NAO PROGRAMADA - MEIO AMBIENTE - DESCARGA ATMOSFERICA
18723154_17650408	SERRITA	29/02/2024 21:06	01/03/2024 02:45	SERRITA	INTERNO - NAO PROGRAMADA - MEIO AMBIENTE - VENTO
18723157_17606937	PETROLINA	29/02/2024 21:07	01/03/2024 20:40	PETROLINA II	INTERNO - NAO PROGRAMADA - MEIO AMBIENTE - VENTO
18722834_17603480	PETROLINA	29/02/2024 21:11	03/03/2024 11:35	MASSANGANO I	INTERNO - NAO PROGRAMADA - MEIO AMBIENTE - VENTO
18723163_17605684	SANTA CRUZ DO CAPIBARIBE	29/02/2024 21:12	01/03/2024 15:50	SANTA CRUZ DO CAPIBARIBE	INTERNO - NAO PROGRAMADA - MEIO AMBIENTE - DESCARGA ATMOSFERICA
18722733_17603267	PETROLINA	29/02/2024 21:16	29/02/2024 21:53	MASSANGANO II	INTERNO - NAO PROGRAMADA - MEIO AMBIENTE - VENTO
18723176_17604602	SANTA CRUZ DO CAPIBARIBE	29/02/2024 21:22	01/03/2024 09:58	SANTA CRUZ DO CAPIBARIBE	INTERNO - NAO PROGRAMADA - MEIO AMBIENTE - DESCARGA ATMOSFERICA
18723201_17609567	BREJO DA MADRE DE DEUS	29/02/2024 21:37	03/03/2024 11:19	SANTA CRUZ DO CAPIBARIBE	INTERNO - NAO PROGRAMADA - MEIO AMBIENTE - DESCARGA ATMOSFERICA
18723231_17603291	CAPOEIRAS	29/02/2024 21:53	29/02/2024 23:53	CAETES	INTERNO - NAO PROGRAMADA - MEIO AMBIENTE - VENTO
18723254_17603570	SURUBIM	29/02/2024 22:12	01/03/2024 00:33	SURUBIM	INTERNO - NAO PROGRAMADA - MEIO AMBIENTE - DESCARGA ATMOSFERICA
18723265_17650418	TABIRA	29/02/2024 22:20	01/03/2024 07:03	TABIRA	INTERNO - NAO PROGRAMADA - MEIO AMBIENTE - DESCARGA ATMOSFERICA
18723266_17603837	BREJINHO	29/02/2024 22:21	01/03/2024 04:10	SAO JOSE DO EGITO	INTERNO - NAO PROGRAMADA - MEIO AMBIENTE - DESCARGA ATMOSFERICA
18723280_17650437	BONITO	29/02/2024 22:35	01/03/2024 17:30	BONITO	INTERNO - NAO PROGRAMADA - MEIO AMBIENTE - VENTO
18723285_17605663	SANTA CRUZ DO CAPIBARIBE	29/02/2024 22:39	01/03/2024 16:26	SANTA CRUZ DO CAPIBARIBE	INTERNO - NAO PROGRAMADA - MEIO AMBIENTE - DESCARGA ATMOSFERICA
18723289_17604167	AFOGADOS DA INGAZEIRA	29/02/2024 22:45	01/03/2024 06:20	TABIRA	INTERNO - NAO PROGRAMADA - MEIO AMBIENTE - DESCARGA ATMOSFERICA
18723289_17604164	AFOGADOS DA INGAZEIRA	29/02/2024 22:45	01/03/2024 05:55	AFOGADOS DA INGAZEIRA	INTERNO - NAO PROGRAMADA - MEIO AMBIENTE - DESCARGA ATMOSFERICA
18723289_17604164	AFOGADOS DA INGAZEIRA	29/02/2024 22:45	01/03/2024 05:55	TABIRA	INTERNO - NAO PROGRAMADA - MEIO AMBIENTE - DESCARGA ATMOSFERICA
18723310_17604937	AFOGADOS DA INGAZEIRA	29/02/2024 22:58	01/03/2024 11:41	TABIRA	INTERNO - NAO PROGRAMADA - MEIO AMBIENTE - DESCARGA ATMOSFERICA
18723401_17612107	PEDRA	29/02/2024 23:58	04/03/2024 14:03	VENTUROSA	INTERNO - NAO PROGRAMADA - MEIO AMBIENTE - DESCARGA ATMOSFERICA

Internal Use

Anexo III – Diagramas Unifilares dos Regionais

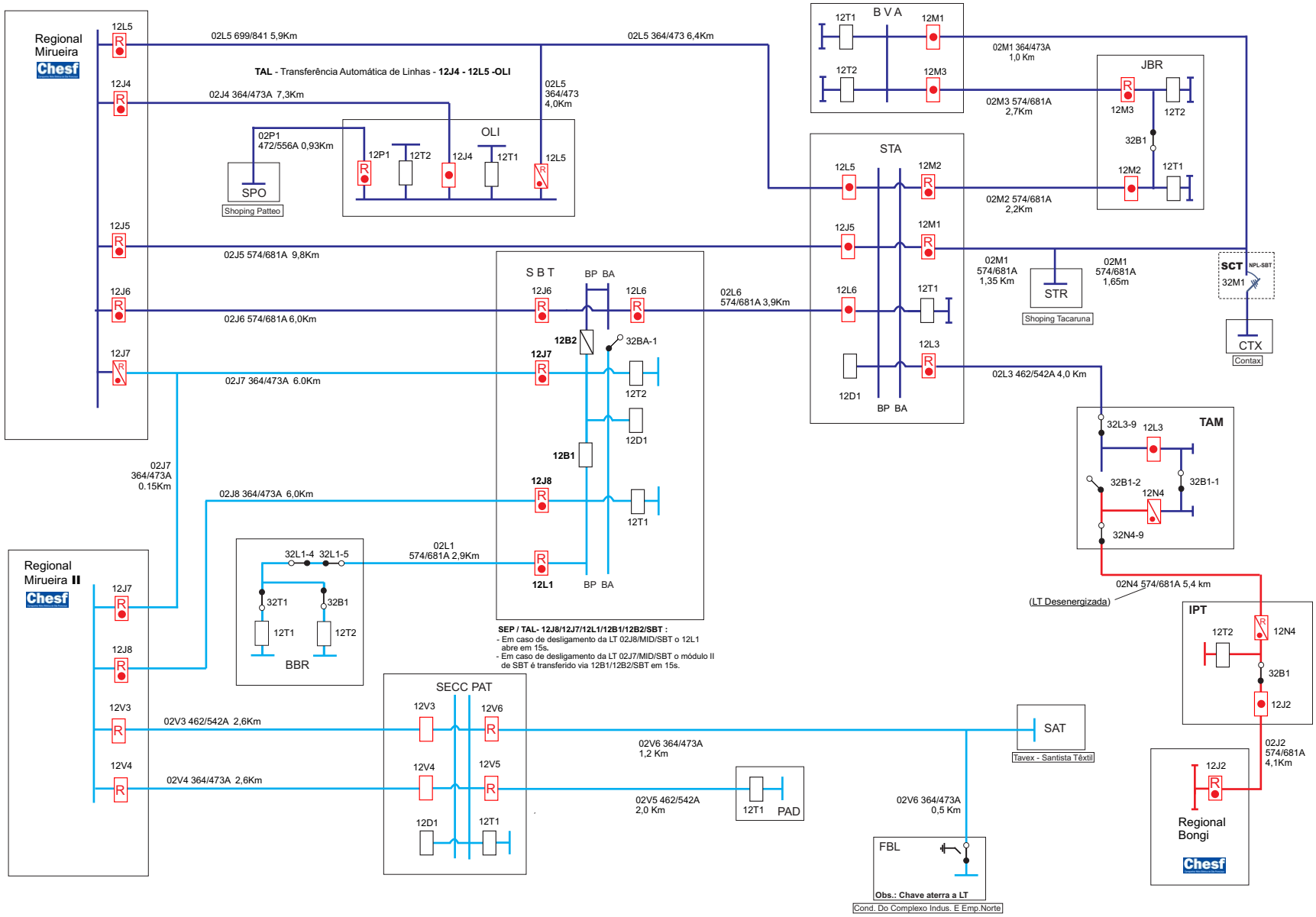

Dados das alterações	
Natalício / 24.08.16	Transferência S/Es SBT/BBR em definitivo de MRR para Regional Mirueira II - MID
Natalício / 05.02.18	Entrada em operação LT 02L5 MRR/STA - Derivação 02L5/OLI
Natalício / 27.05.18	Transferência S/E TAM de BGI para MRR
Natalício / 11.09.22	Interligação com link provisório Lts 02J8 MID-SBT e 02L1 SBT-BBR.
Elizeu/22.08.23	Entrada em operação dos novos disjuntores 12B1, 12B2, 12D1, 12J8 e 12J7.

Legenda

Urbano	Predominante Rural	Rural
Aberto	Aberto	Aberto
Fechado	Fechado	Fechado
Fechado c/Rel.	Fechado c/Rel.	Fechado c/Rel.
Aberto c/Rel (quando fechado)	Aberto c/Rel (quando fechado)	Aberto c/Rel (quando fechado)

Padrão de cores

- MID- 69 kV
- BGI- 69 kV
- MRR - 69 kV
- PFE - 69 kV
- JRM- 69 kV
- RCD - 230 kV

NEOENERGIA PERNAMBUCO

STN - NOP - NOLT

Supervisora NOLT - Eng. Elaine França

REGIONAL MIRUEIRA II - MID

Cópia deste diagrama - http://portalcoi

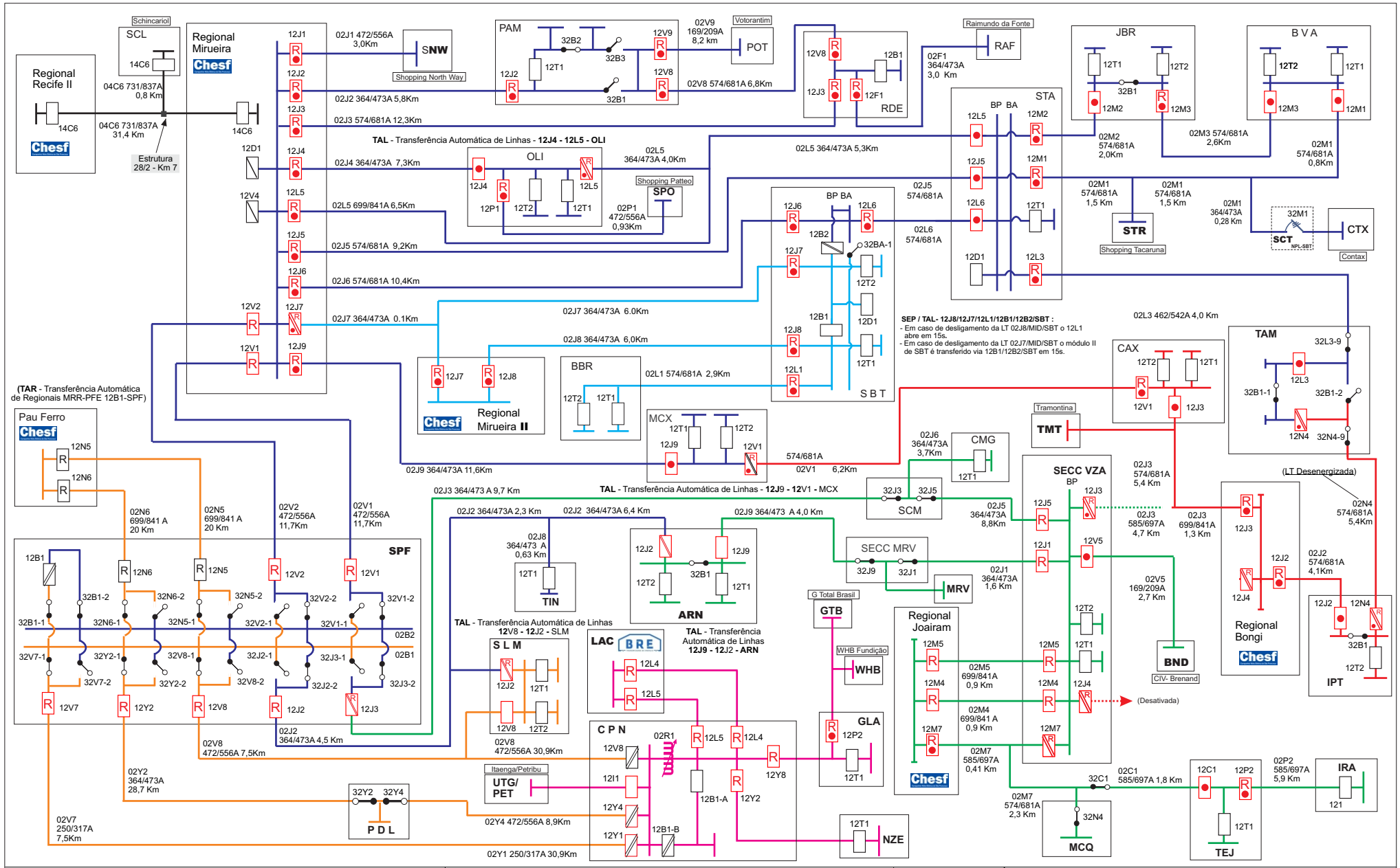

Dados das alterações	
Natalício / 15.10.20	Entrada em operação Regional LAC - Lagoa do Carro.
Natalício / 27.10.20	Transferência Sec CPN para Regional LAC - Lagoa do Carro.
Natalício / 28.01.21	Retorno para operação 12J3 e 12J5-VZA.
Natalício / 11.09.22	Interligação com link provisório entre 02J8 MID-SBT e 02L1 SBT-BBR.
Elizeu/22.08.23	Entrada em operação dos novos disjuntores 12B1, 12B2, 12D1, 12J8 e 12J7.

Legenda

Urbano	Predominante Rural	Rural
Aberto	Aberto	Aberto
Fechado	Fechado	Fechado
Fechado c/Rel.	Fechado c/Rel.	Fechado c/Rel.
Aberto c/Rel (quando fechado)	Aberto c/Rel (quando fechado)	Aberto c/Rel (quando fechado)

Padrão de cores

- MRR - 69 kV
- MID - 69 kV
- BGI- 69 kV
- PFE - 69 kV
- JRM- 69 kV
- RCD - 230 kV
- LAC- 69 kV

NEOENERGIA PERNAMBUCO

STN - NOP - NOLT

Supervisora NOLT - Eng. Elaine França

REGIONAL MIRUEIRA - MRR

Cópia deste diagrama - http://portalcoi

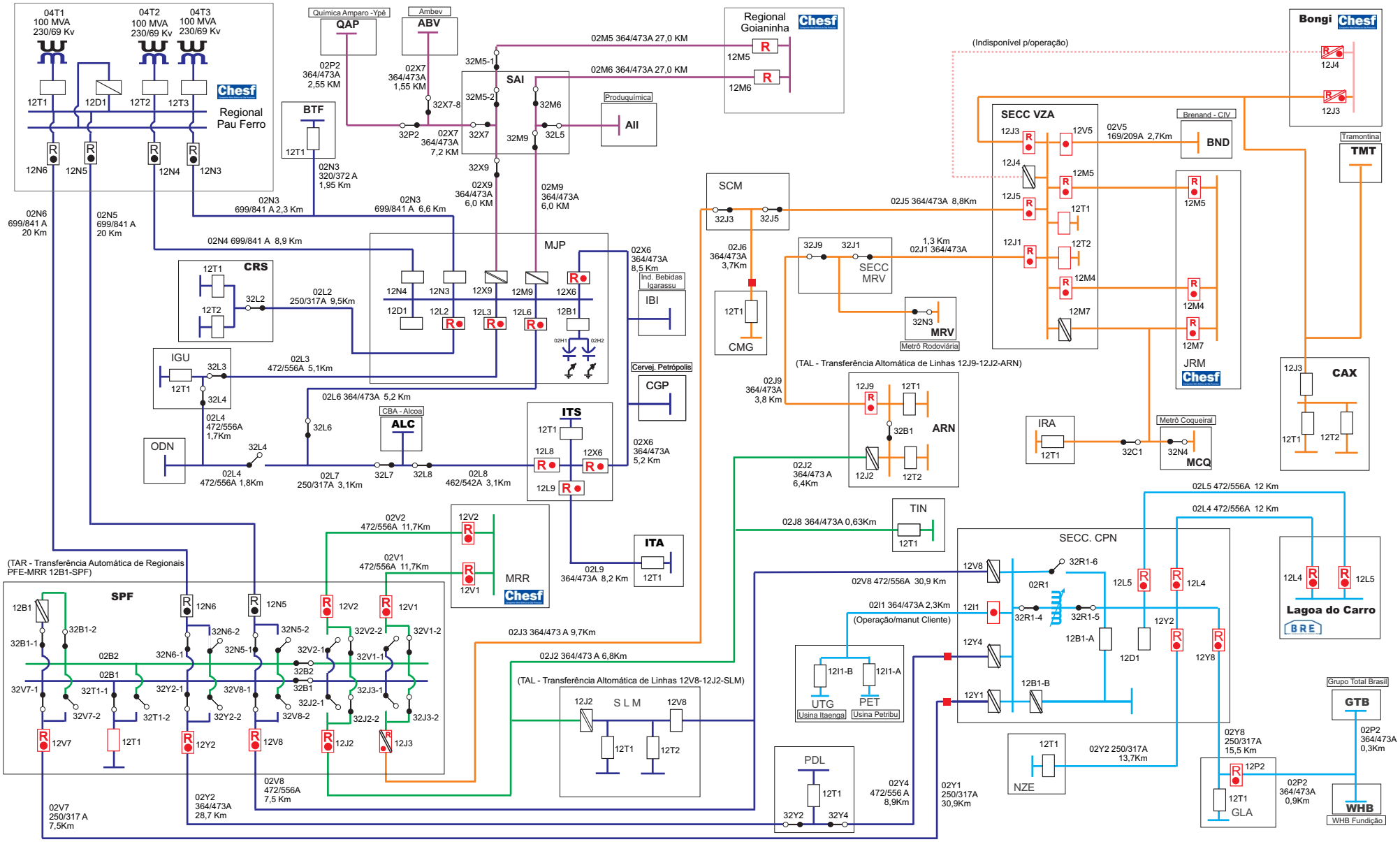

Dados das alterações	
Natalício / 29.06.20	Expressamento Lts 02M4/02M5 para atendimento VZA Típica e BND.
Natalício / 15.10.20	Entrada em operação Regional LAC (Eixo I - LME).
Natalício / 27.10.20	Transferência Sec CPN para Regional LAC.
Natalício / 28.01.21	Retorno 12J3 e 12J5-VZA para operação.
Natalício / 20.03.22	Energização/entrada em operação LT 02P2 Der-QAP (Química Amparo-Ypê).

Legenda

Urbano	Predominante Rural	Rural
Aberto	Aberto	Aberto
Fechado	Fechado	Fechado
Fechado c/Rel.	Fechado c/Rel.	Fechado c/Rel.
Aberto c/Rel (quando fechado)	Aberto c/Rel (quando fechado)	Aberto c/Rel (quando fechado)

Padrão de cores

- PFE
- MRR
- JRM
- LAC
- BGI
- GNN

NEOENERGIA PERNAMBUCO

STN - NOP - NOLT

Supervisora NOLT - Eng. Elaine França

REGIONAL PAU FERRO- PFE

Cópia deste diagrama - http://portalcoi

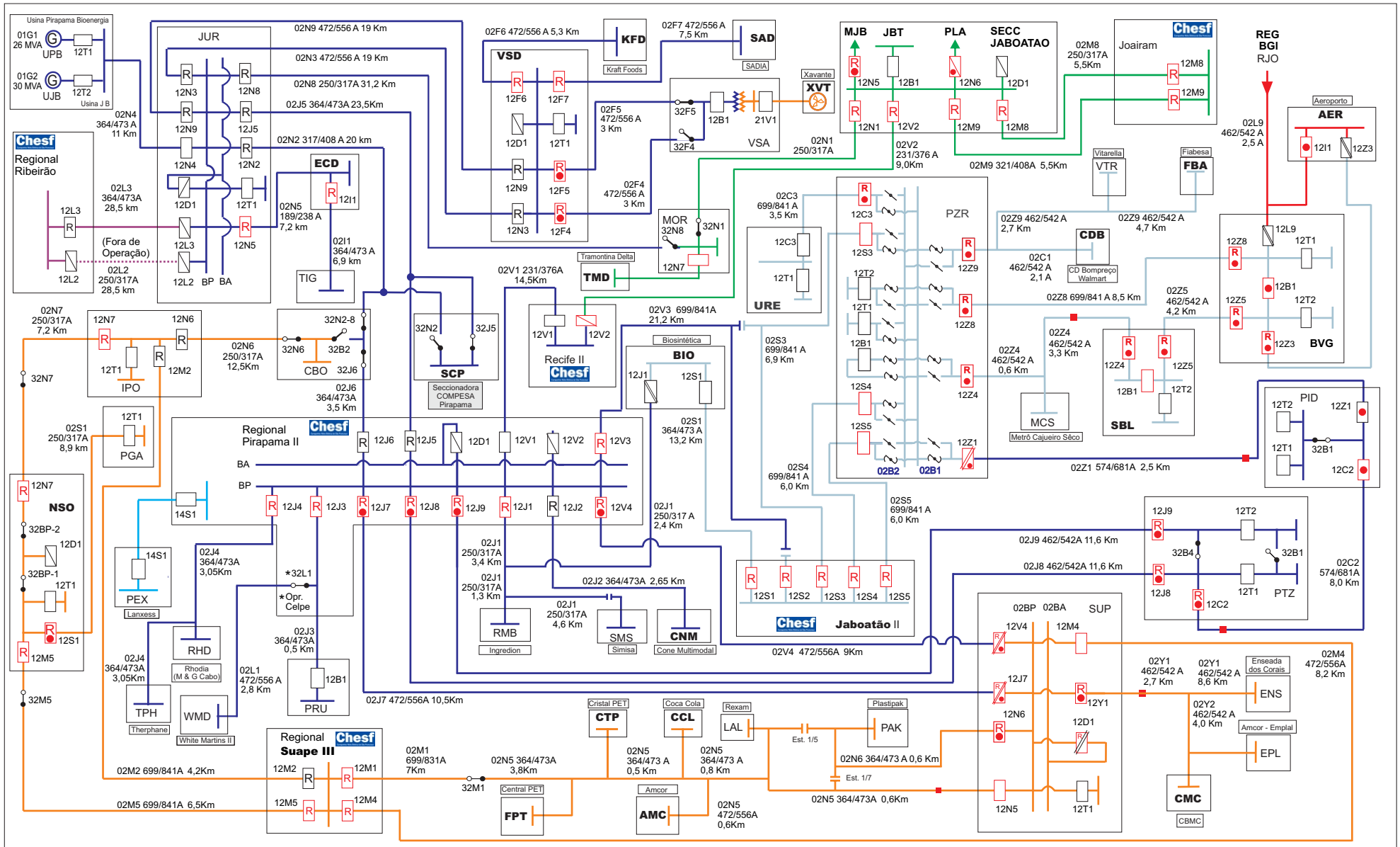

Dados das alterações	
Natalício / 12.07.22	Fechamento anel Lts 02M2/02N7/02M5 SUT/IPO/NSO.
Natalício / 10.03.23	Mudança de configuração de operação de barras de 69kV Sec PZR.
Natalício / 12.03.23	Mudança config 02M5 SUT-NSO com entrada em operação 12M5-SUT.
Natalício / 13.07.23	Entrada em operação Cliente Amcor-Emplal na derivação 02Y2-CMC.

Legenda Disjuntores

Urbano	Predominante Rural	Rural
Aberto	Aberto	Aberto
Fechado	Fechado	Fechado
Fechado c/Rel.	Fechado c/Rel.	Fechado c/Rel.
Aberto c/Rel (quando fechado)	Aberto c/Rel (quando fechado)	Aberto c/Rel (quando fechado)

Padrão de cores

- PRD 230 kV
- PRD 69 kV
- BGI 69 kV
- RIB 69 kV
- JRM 69 kV
- SUT 69 kV
- JBD 69 kV

NEOENERGIA PERNAMBUCO

STN - NOP - NOLT

Supervisora NOLT - Eng. Elaine França

REGIONAL PIRAPAMA II - PRD

Cópia deste diagrama - http://portalcoi

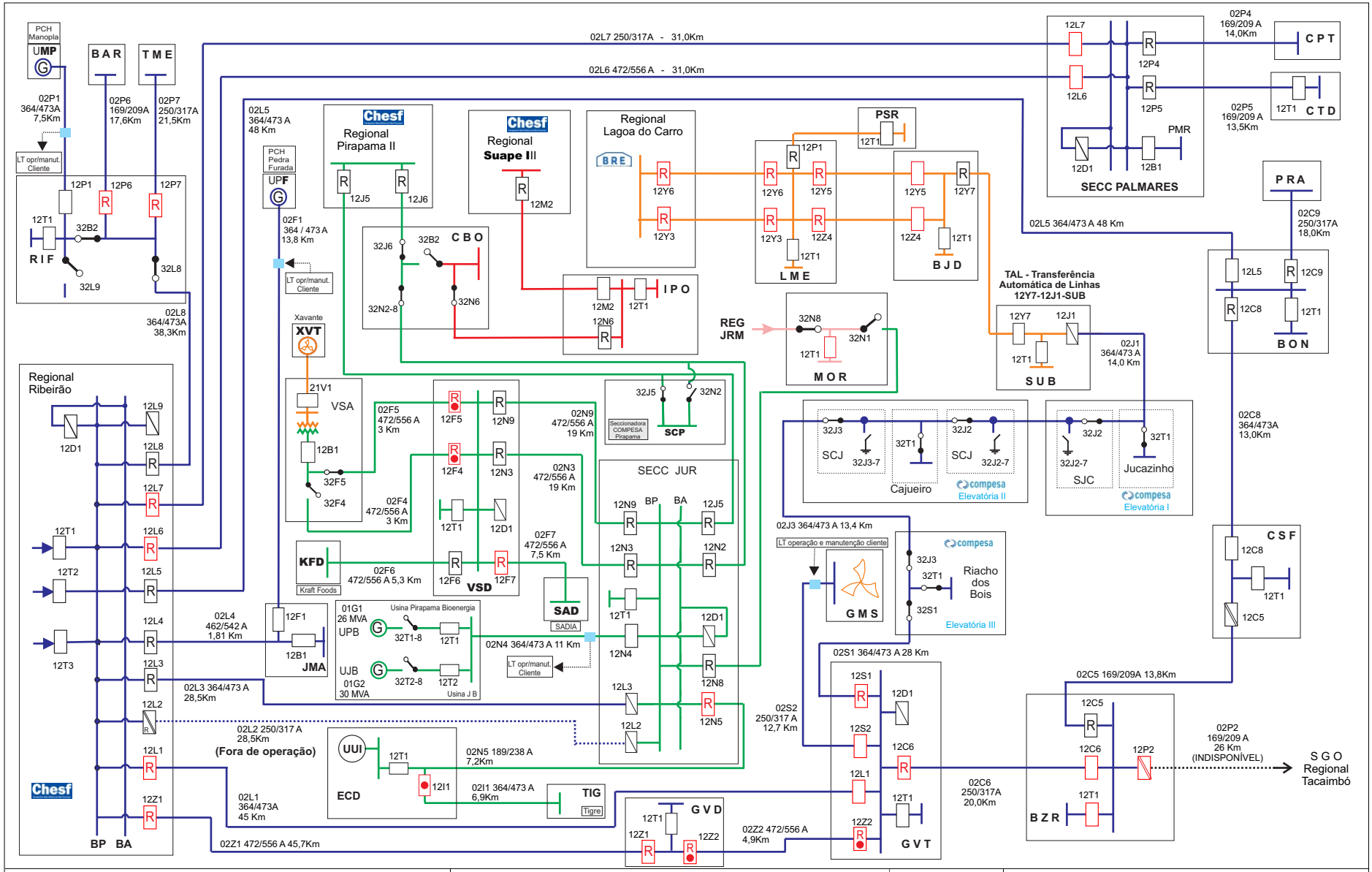

Dados das alterações	
Natalicio / 25.07.21	Desligamento/desativação Sec JUR (Obra retrofit JUR)
Natalicio / 20.03.22	Término obra e retorno Sec JUR para operação.
Natalicio / 21.12.22	Entrada em operação 12L5-BON, 12C8-CSF, 12Y7/12J1-SUB.
Natalicio / 13.04.23	Entrada em operação 12C8-12C9-BON, 12C5-CSF.

Legenda

Urbano	Predominante Rural	Rural
Aberto	Aberto	Aberto
Fechado	Fechado	Fechado
Fechado c/Rel.	Fechado c/Rel.	Fechado c/Rel.
Aberto c/Rel (quando fechado)	Aberto c/Rel (quando fechado)	Aberto c/Rel (quando fechado)

Padrão de cores

- RIB - 69 kV
- TAC - 69 kV
- SUT - 69 kV
- PFE - 69 kV
- PRD - 69 kV
- JRM - 69 kV

NEOENERGIA PERNAMBUCO

STN - NOP - NOLT

Supervisora NOLT - Eng. Elaine França

REGIONAL RIBEIRÃO - RIB

Cópia deste diagrama - http://portalcoi

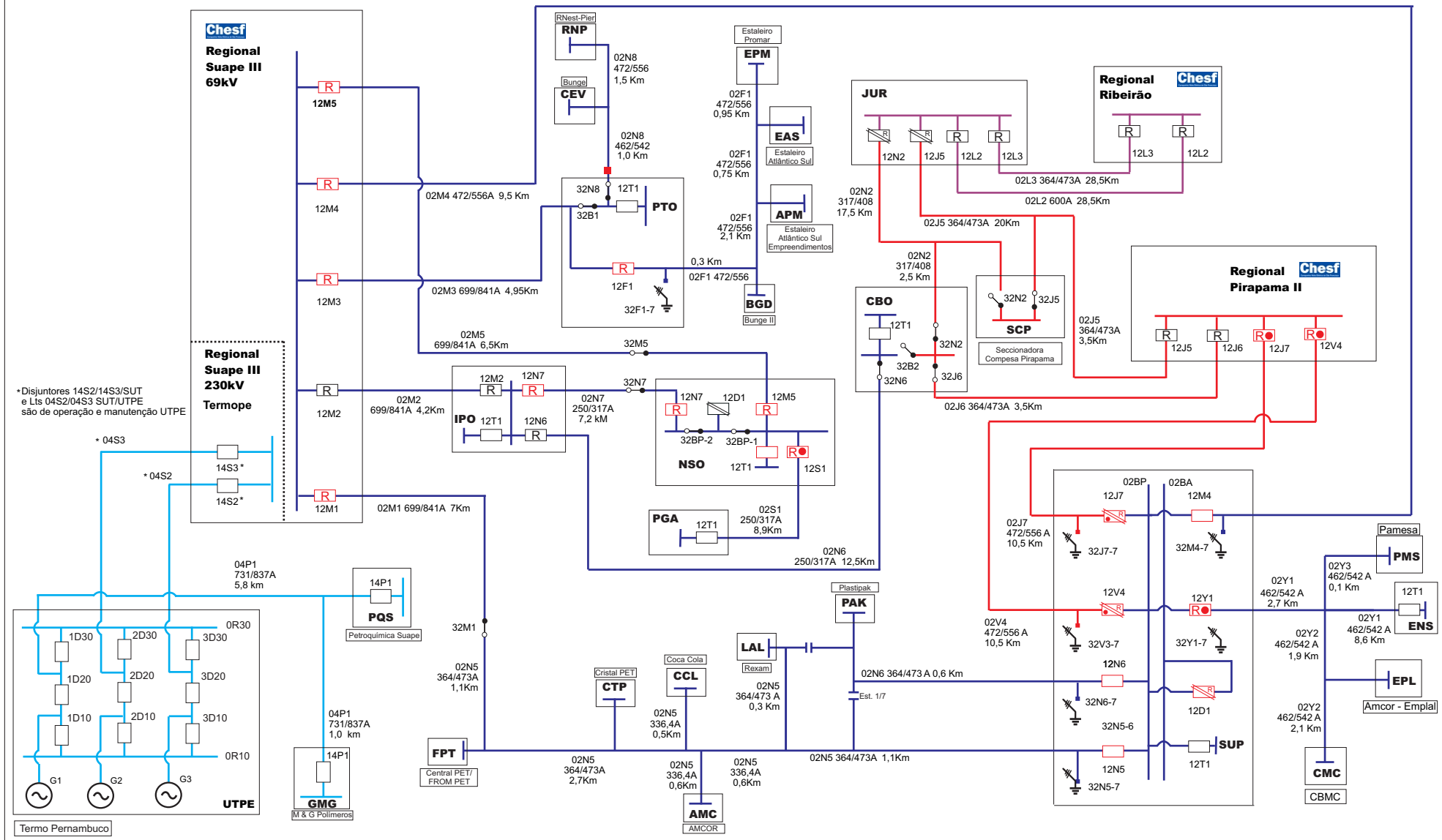

Dados das alterações	
J.Vicente / 31.01.23	Atualização da configuração dos disjuntores em SUP
Natalício / 12.03.23	Nova configuração LT 02M5 com entrada em operação 12M5-SUT
Natalício / 13.07.23	Entrada em Operação novo Cliente 69kV Amcor-Emplal (EPL)
Natalício / 14.11.23	Entrada em Operação novo Cliente 69kV Pamesa (PMS)

Legenda Disjuntores

Urbano	Predominante Rural	Rural
Aberto	Aberto	Aberto
Fechado	Fechado	Fechado
Fechado c/Rel.	Fechado c/Rel.	Fechado c/Rel.
Aberto c/Rel (quando fechado)	Aberto c/Rel (quando fechado)	Aberto c/Rel (quando fechado)

Padrão de cores

- SUT 230 kV
- SUT 69 kV
- PRD 69 kV
- RIB 69 kV

Neoenergia Pernambuco

STN - NOP - NOLT

Supervisora NOLT - Eng. Elaine França

REGIONAL SUAPE III - SUT

Cópia deste diagrama - http://portalcoi

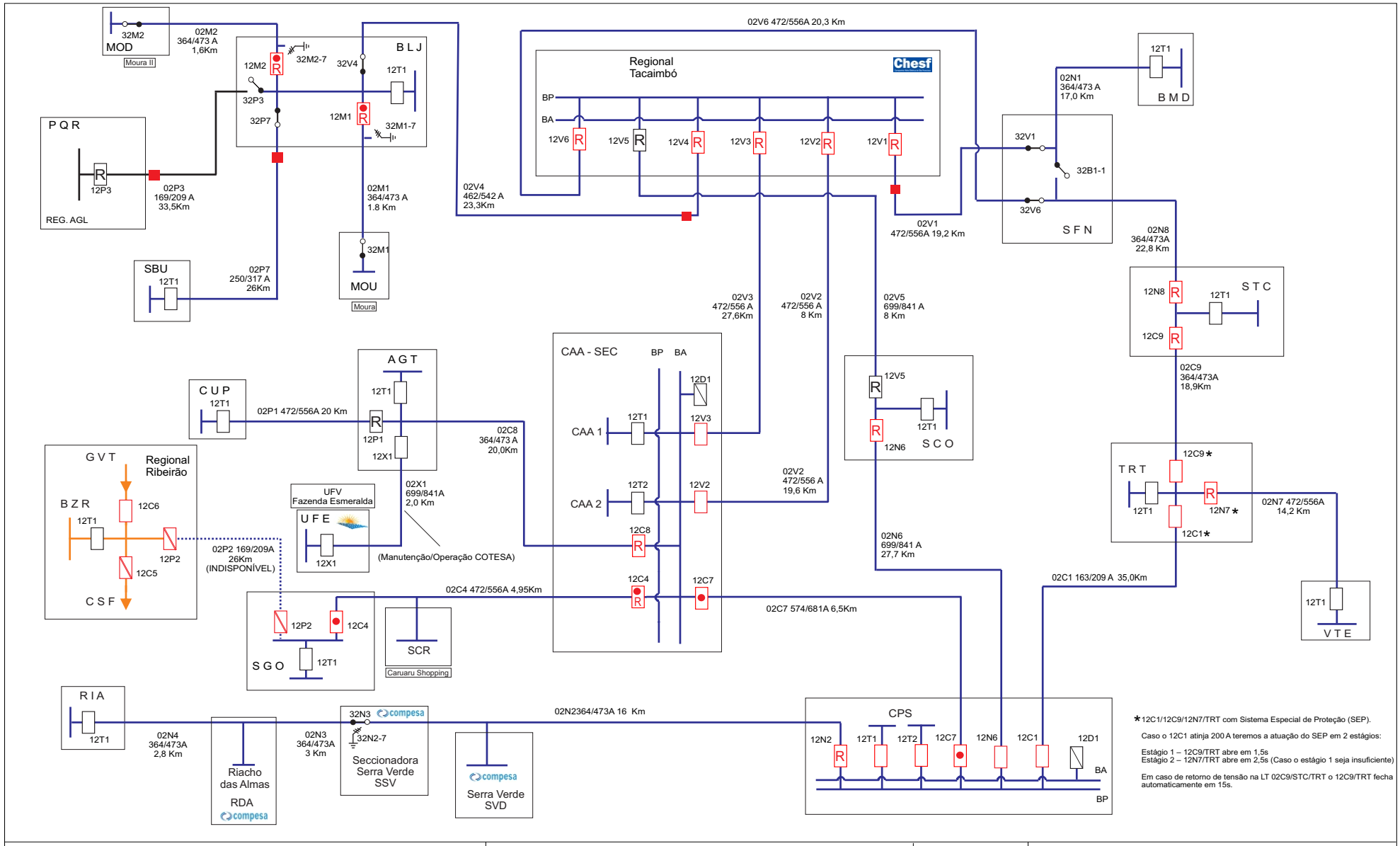

Dados das alterações	
Natalício / 08.04.17	Fechamento do 12C1/TRT.
Natalício / 01.05.17	Alteração de configuração S/E BLJ, com entrada em operação bay 12M2.
Natalício / 02.12.17	Entrada em operação disjuntores 12T1/12C4/12C6 na S/E BZR.
Natalício / 21.03.19	Energização LT 02X1 UFE/AGT (Usina Fazenda Esmeralda)
Natalício / 21.12.22	Energização em Vazio nova SE Salgado - SGO.

Legenda Disjuntores

Urbano	Predominante Rural	Rural
Aberto	Aberto	Aberto
Fechado	Fechado	Fechado
Fechado c/Rel.	Fechado c/Rel.	Fechado c/Rel.
Aberto c/Rel (quando fechado)	Aberto c/Rel (quando fechado)	Aberto c/Rel (quando fechado)

Padrão de cores

TAC
AGL
RIB

NEOENERGIA PERNAMBUCO

STN - NOP - NOLT

Supervisora NOLT - Eng. Elaine França

REGIONAL TACAIMBÓ - TAC

Cópia deste diagrama - http://portalcoi

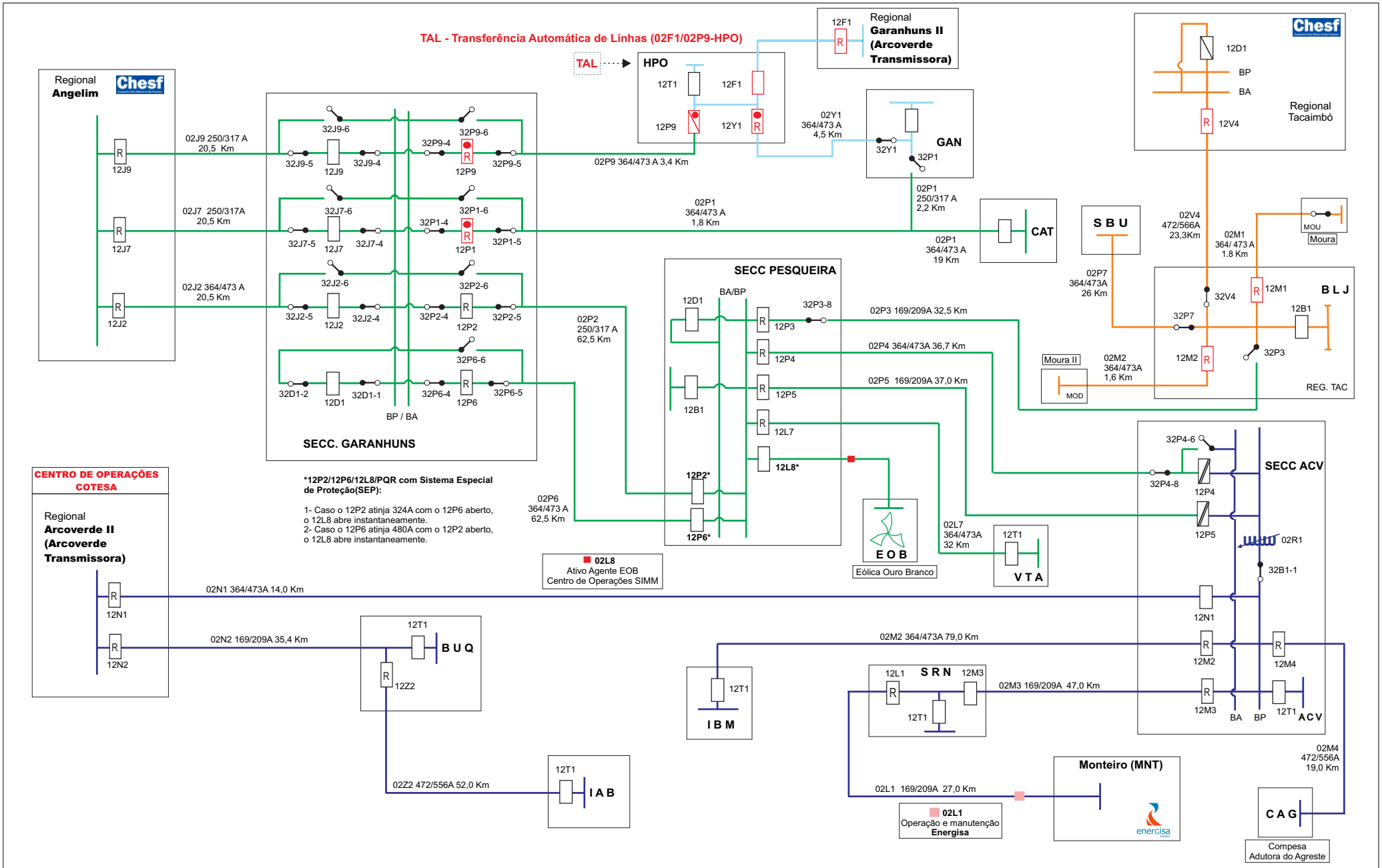

Dados das alterações	
Natalício / 21.10.21	Energização LT 02Z2 BUQ/IAB e Energização Setor 69kV SE IAB.
Natalício / 17.05.22	Desconexão/retirada de operação 02R1-PQR.
Natalício / 12.12.22	Entrada em operação LT 02L8 EOB-PQR (Eólica Ouro Branco).
Natalício / 06.09.23	Conexão futura LT 02M4 ACV/CAG ao 12M4-ACV (Antigo 12D1)

Legenda Disjuntores

Urbano	Predominante Rural	Rural
Aberto	Aberto	Aberto
Fechado	Fechado	Fechado
Fechado c/Rel.	Fechado c/Rel.	Fechado c/Rel.
Aberto c/Rel (quando fechado)	Aberto c/Rel (quando fechado)	Aberto c/Rel (quando fechado)

Padrão de cores

- AED
- AGL
- TAC
- GRD

NEOENERGIA PERNAMBUCO

STN - NOP - NOLT

Supervisora NOLT - Eng. Elaine França

REGIONAL ARCOVERDE II - AED

Cópia deste diagrama - http://portalcoi

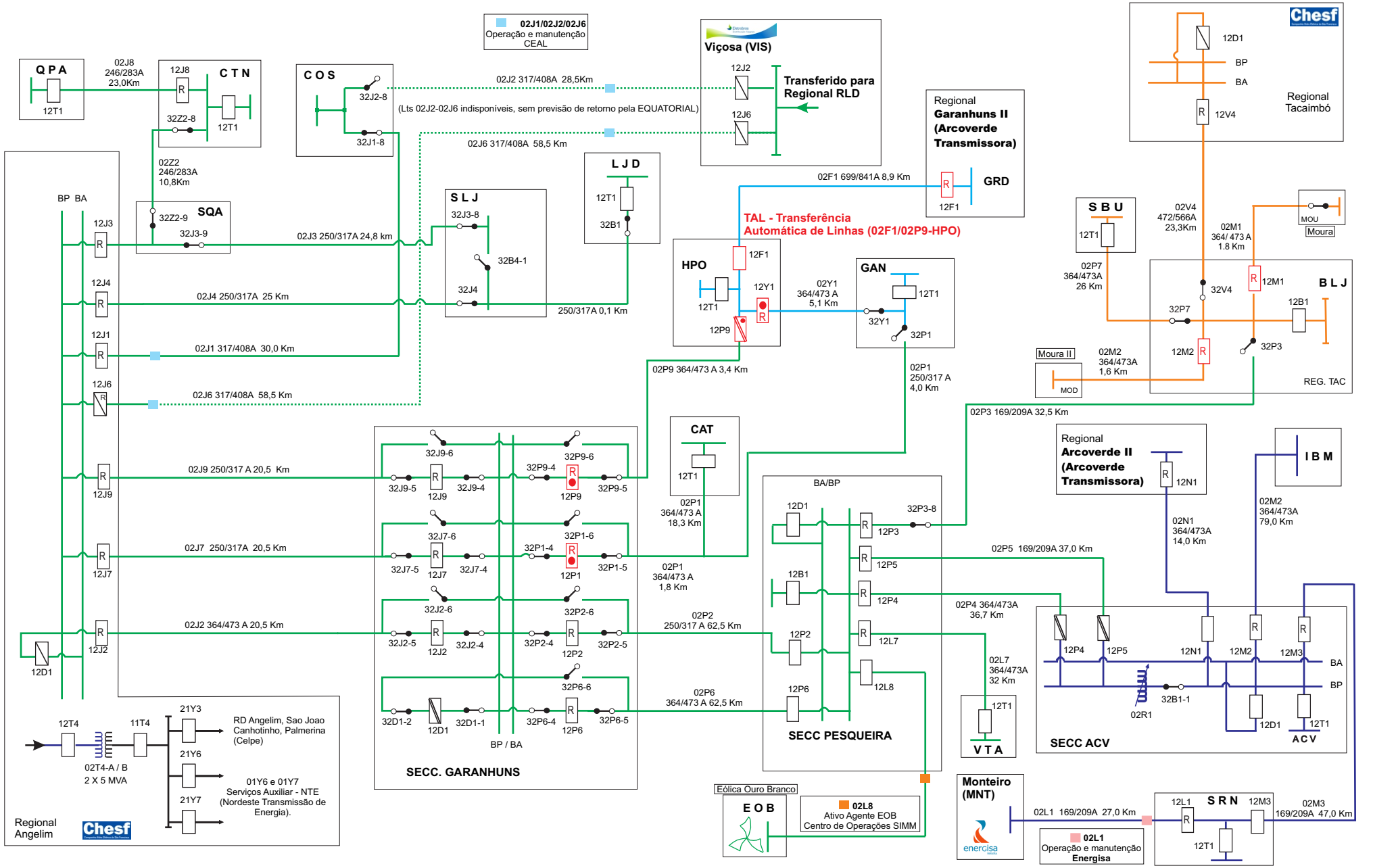

Dados das alterações	
Natalício / 04.12.20	Transferência GAN/HPO para Regional GRD via nova LT 02F1 GRD/HPO.
J Vicente / 09.12.21	Atualização da configuração das chaves S/E COS.
Natalício / 04.05.22	Desconexão/retirada de operação 02R1-PQR.
Natalício / 12.12.22	Entrada em Operação LT 02L8 EOB-PQR (Eólica Ouro Branco).

Legenda Disjuntores

Urbano	Predominante Rural	Rural
Aberto	Aberto	Aberto
Fechado	Fechado	Fechado
Fechado c/Rel.	Fechado c/Rel.	Fechado c/Rel.
Aberto c/Rel (quando fechado)	Aberto c/Rel (quando fechado)	Aberto c/Rel (quando fechado)

Padrão de cores

- AED
- AGL
- TAC
- GRD

NEOENERGIA PERNAMBUCO

STN - NOP - NOLT

Supervisora NOLT - Eng. Elaine França

REGIONAL ANGELIM - AGL

Cópia deste diagrama - http://portalcoi

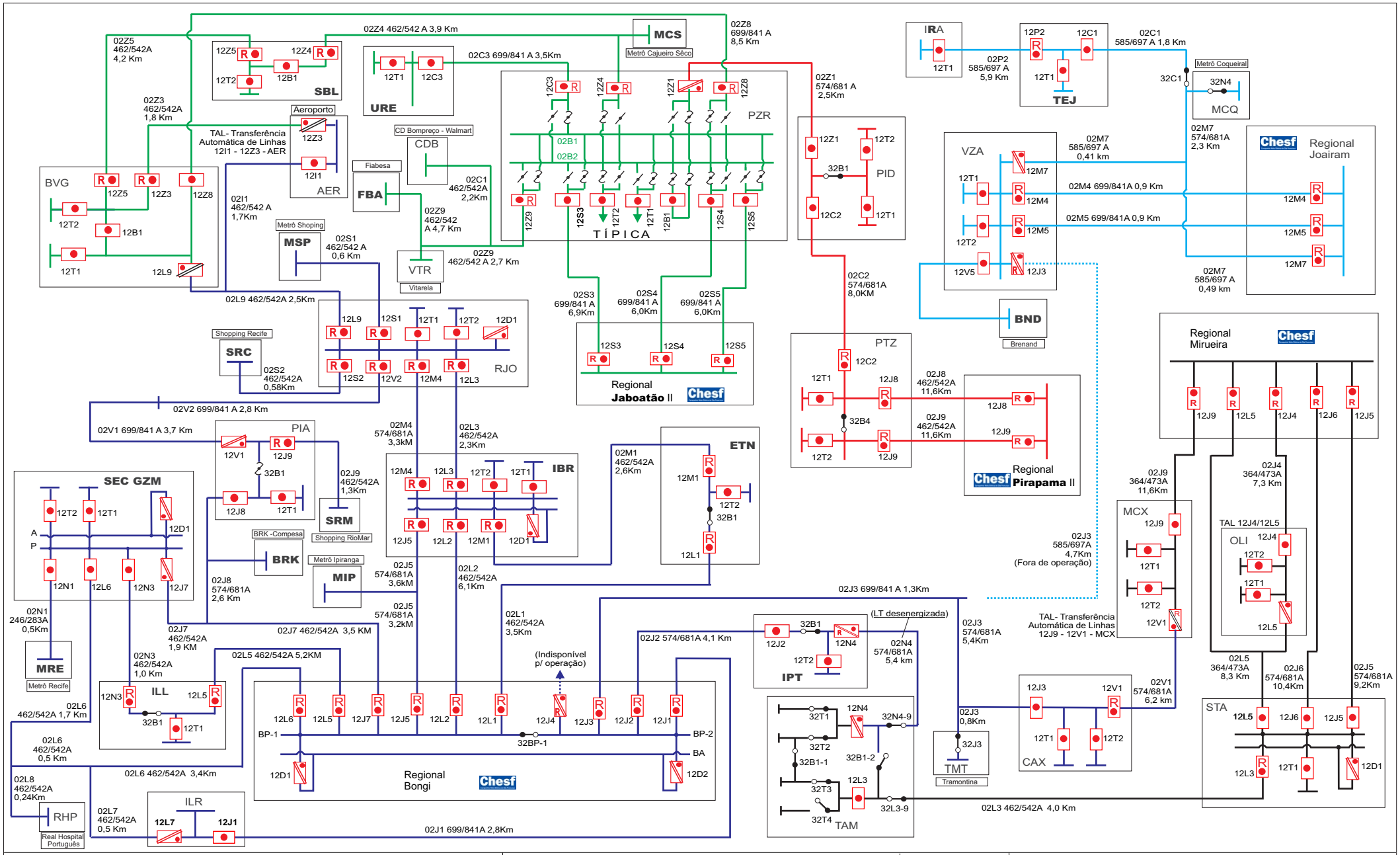

Dados das alterações	
Natalício / 25.01.22	Fechamento de pulos de interligação entre Lts 02Z4/02Z5 PZR/SBL/BVG (Obra recuperação SBL).
Natalício / 20.08.22	Abertura de pulos de interligação entre Lts 02Z4/02Z5 PZR/SBL/BVG.
Natalício / 22.12.22	Conexão do novo Cliente de 69kV BRK-Compesa.
Natalício / 10.03.23	Mudança de configuração barras de 69kV Sec PZR.

Legenda Disjuntores

Urbano	Predominante Rural	Rural
Aberto	Aberto	Aberto
Fechado	Fechado	Fechado
Fechado c/Rel.	Fechado c/Rel.	Fechado c/Rel.
Aberto c/Rel (quando fechado)	Aberto c/Rel (quando fechado)	Aberto c/Rel (quando fechado)

Padrão de cores

BGI, MRR, PRD, PFE, RIB, JRM, JBD

NEOENERGIA PERNAMBUCO

STN - NOP - NOLT

Supervisora NOLT - Eng. Elaine França

REGIONAL BONGI - BGI

Cópia deste diagrama - http://portalcoi

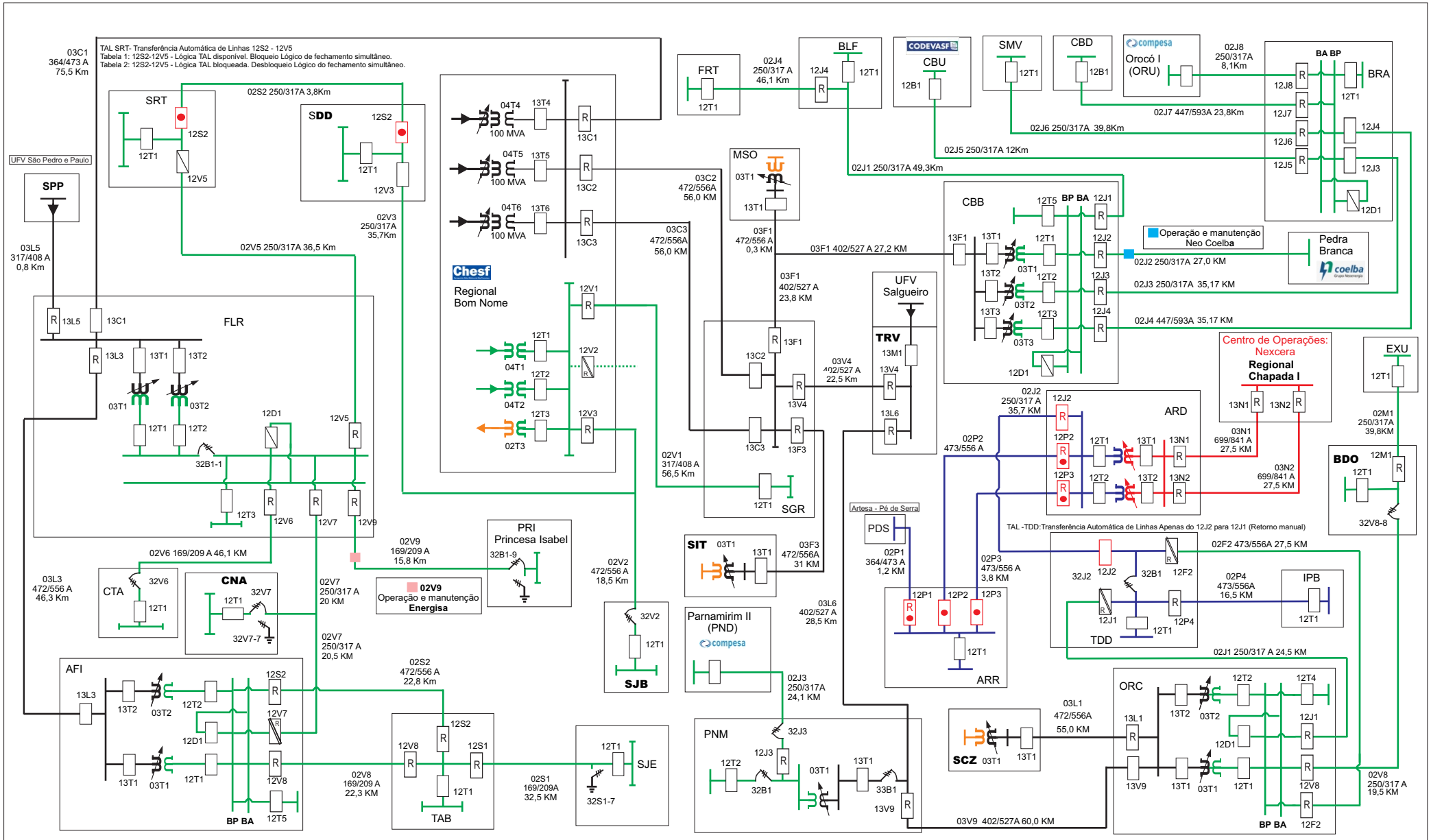

Dados das alterações	
Natalicio / 28.05.2023	Entrada em operação novo Regional Chapada I - CH1.
Natalicio / 06.09.2023	Transferência em definitivo cargas ARR / PDS para Regional CH1.
Natalicio /28.11.2023	Transferência em definitivo cargas TDD / IPB para Regional CH1.
Natalicio /13.12.2023	Entrada em operação LT 02P3 ARD-ARR.

Legenda

Urbano	Predominante Rural	Rural
Aberto	Aberto	Aberto
Fechado	Fechado	Fechado
Fechado c/Rel.	Fechado c/Rel.	Fechado c/Rel.
Aberto c/Rel (quando fechado)	Aberto c/Rel (quando fechado)	Aberto c/Rel (quando fechado)

Padrão de cores

- BNO 138kV
- BNO 69kV
- CH1 138kV
- CH1 69kV

Neoenergia Pernambuco

STN - NOP - NOLT

Supervisora NOLT - Eng. Elaine França

REGIONAL BOM NOME - BNO

Cópia deste diagrama - http://portalcoi

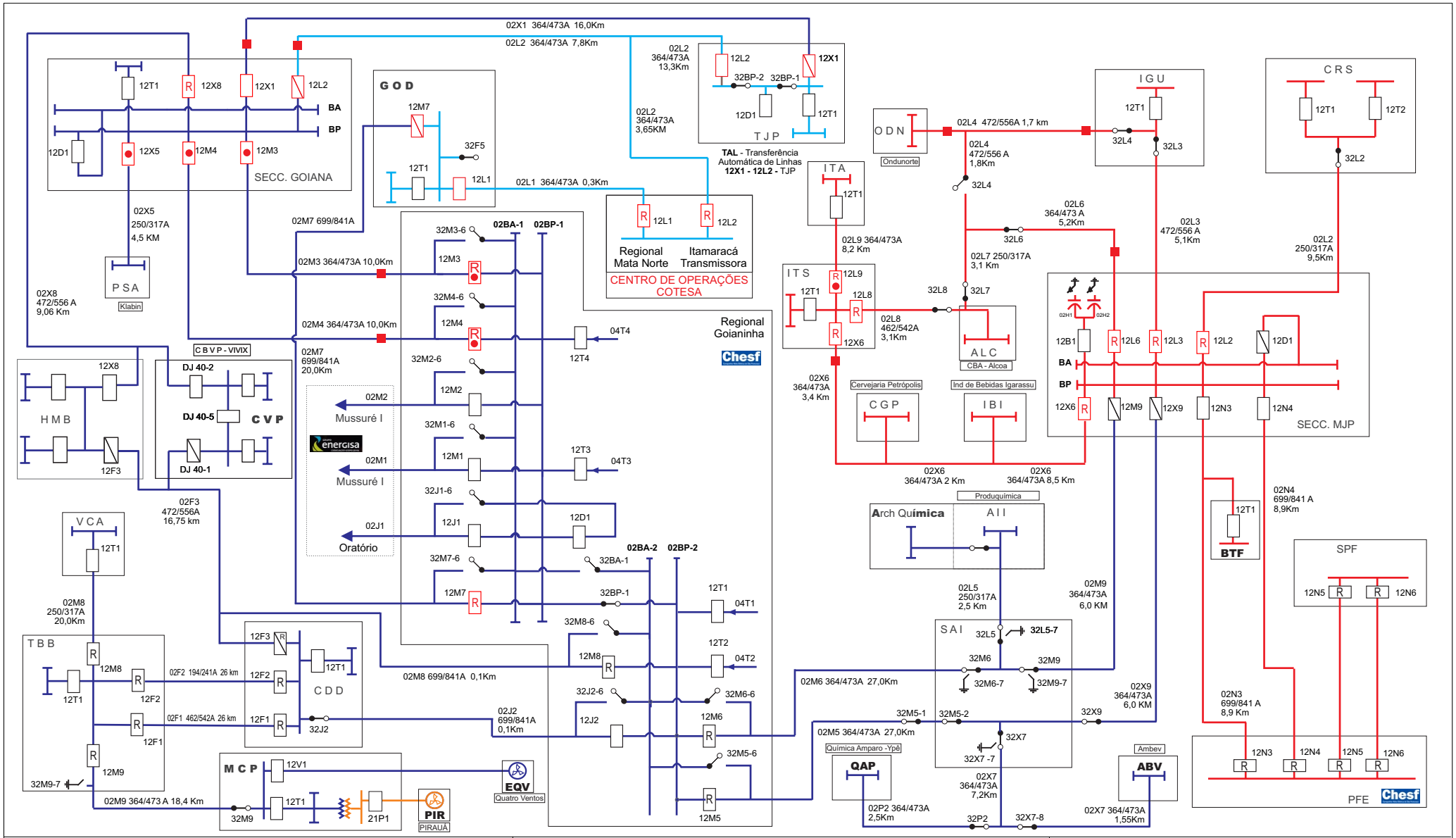

Dados das alterações	
Natalício / 26.04.20	Energização Nova Sec TJP.
Natalício / 20.03.22	Energização/Entrada em operação LT 02P2 Derivação QAP (Cliente Ypê).
Natalício / 18.09.22	Instalação/energização novas chaves 32P2 e 32X7-8 (derivações QAP e ABV).
Natalício / 10.10.22	Nova configuração com entrada do Regional Mata Norte.
Natalício / 27.04.23	Energização LT 02V1 EQV-MCP (Eólica Quatro Ventos).

Legenda

Urbano	Predominante Rural	Rural
Aberto	Aberto	Aberto
Fechado	Fechado	Fechado
Fechado c/Rel.	Fechado c/Rel.	Fechado c/Rel.
Aberto c/Rel (quando fechado)	Aberto c/Rel (quando fechado)	Aberto c/Rel (quando fechado)

Padrão de cores

- GNN
- PFE
- MNO
- CGD (Chesf)

NEOENERGIA PERNAMBUCO

STN - NOP - NOLT

Supervisora NOLT - Eng. Elaine França

REGIONAL GOIANINHA - GNN

Cópia deste diagrama - http://portalcoi

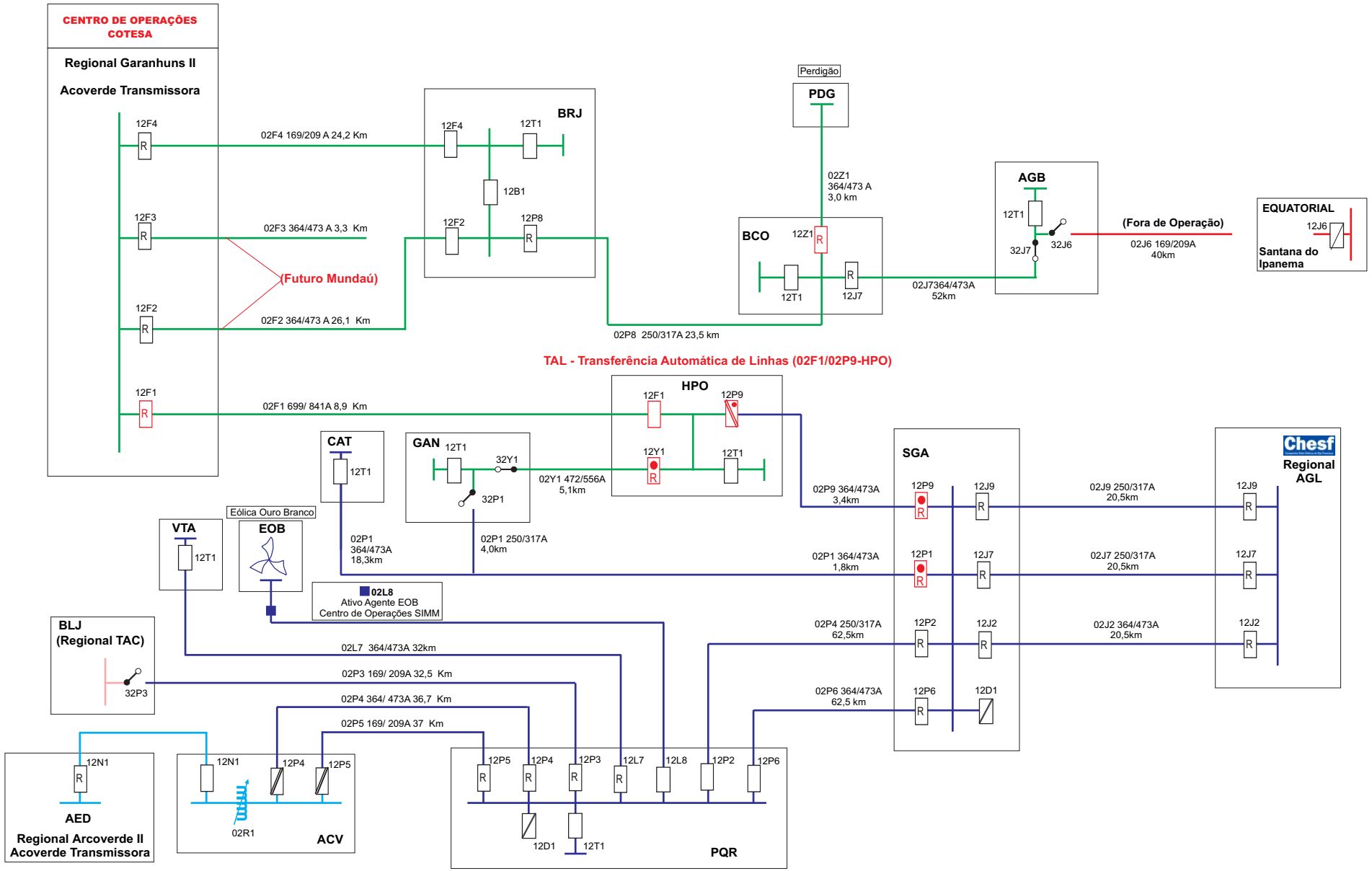

Dados das alterações	
Natalício / 28.10.20	Energização LT 02F1 GRD/HPO.
Natalício / 07.12.20	Transferência de cargas HPO/GAN para GRD via LT 02F1 GRD/HPO.
Natalício / 17.05.22	Desconexão/retirada de operação 02R1-PQR.
Natalício / 12.12.22	Entrada em operação LT 02L8 EOB-PQR (Eólica Ouro Branco).

Legenda Disjuntores

Urbano	Predominante Rural	Rural
Aberto	Aberto	Aberto
Fechado	Fechado	Fechado
Fechado c/Rel.	Fechado c/Rel.	Fechado c/Rel.
Aberto c/Rel (quando fechado)	Aberto c/Rel (quando fechado)	Aberto c/Rel (quando fechado)

Padrão de cores

- GRD
- GRD 13,8kV
- AGL
- AED
- TAC
- SDI

NEOENERGIA PERNAMBUCO

STN - NOP - NOLT

Supervisora NOLT - Eng. Elaine França

REGIONAL GARANHUNS II - GRD

Cópia deste diagrama - http://portalcoi

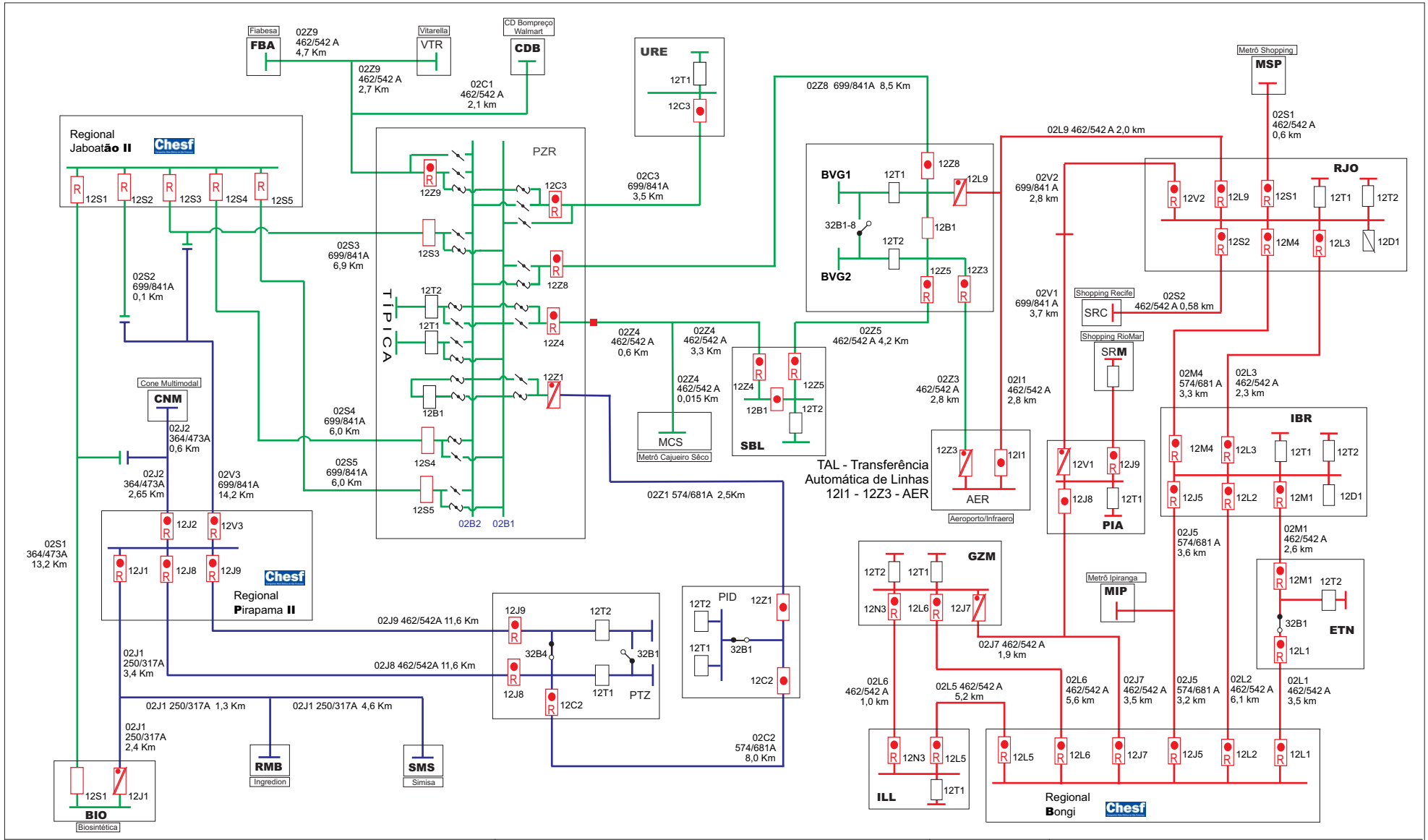

Dados das alterações	
Natalício / 24.05.21	Energização LT 02C3 PZR-URE para atendimento futura SE UR-10.
Natalício / 25.01.22	Fechamento de pulos de interligação Lts 02Z4/02Z5 PZR/SBL/BVG.
Natalício / 20.08.22	Abertura de pulos de interligação Lts 02Z4/02Z5 PZR/SBL/BVG.
Natalício / 10.03.23	Mudança de configuração barras de 69kV Sec-PZR.

Legenda Disjuntores

Urbano	Predominante Rural	Rural
Aberto	Aberto	Aberto
Fechado	Fechado	Fechado
Fechado c/Rel.	Fechado c/Rel.	Fechado c/Rel.
Aberto c/Rel (quando fechado)	Aberto c/Rel (quando fechado)	Aberto c/Rel (quando fechado)

Padrão de cores

- PRD 69 kV
- BGI 69 kV
- JBD 69 kV

NEOENERGIA PERNAMBUCO

STN - NOP - NOLT

Supervisora NOLT - Eng. Elaine França

REGIONAL JABOATÃO II - JBD

Cópia deste diagrama - http://portalcoi

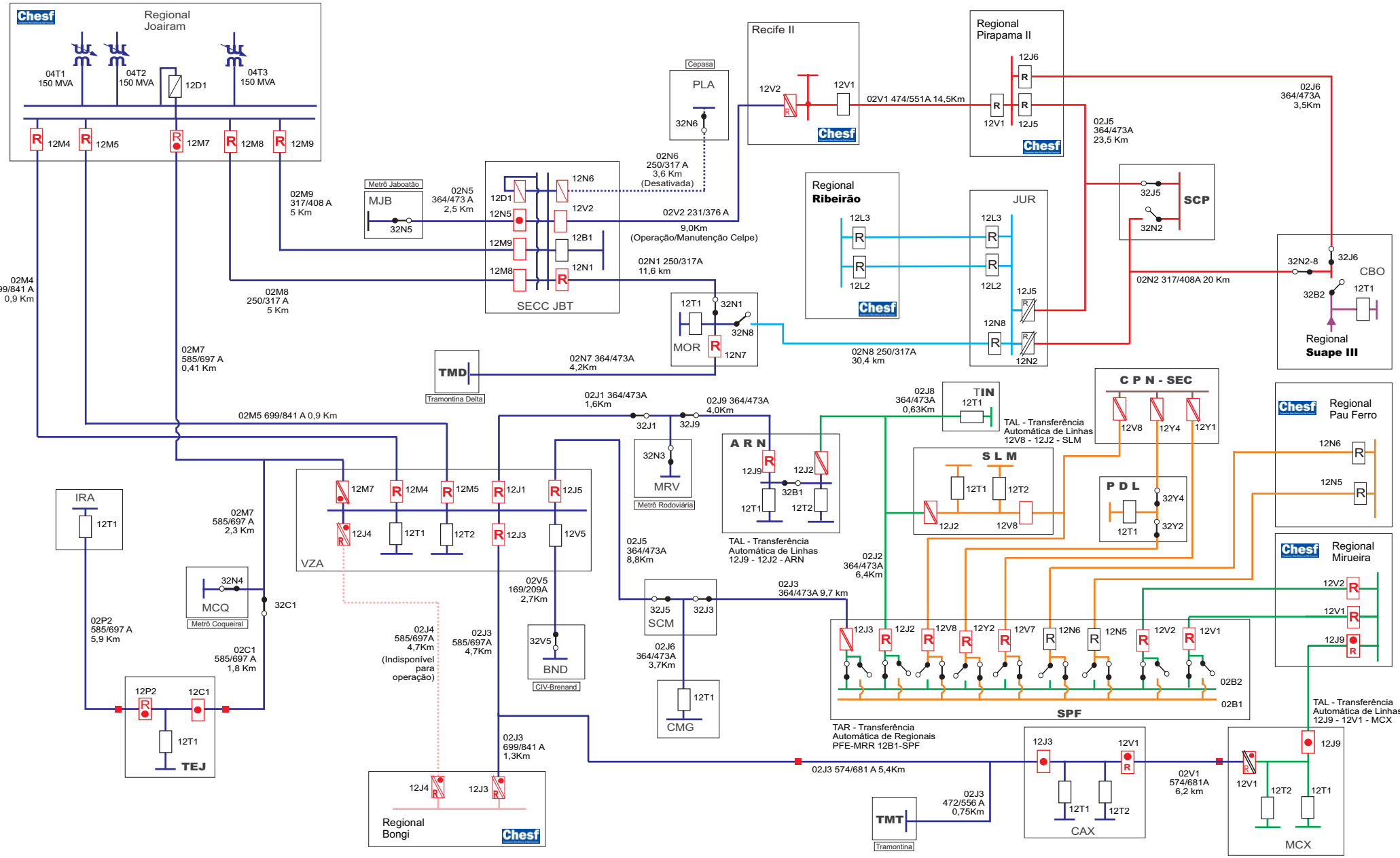

Dados das alterações	
Natalício / 29.06.20	Expressamento da LT 02M4 para atender VZA Típica, e da LT 02M5 para atender BND.
Natalício / 01.09.20	Energização LT 02N7 MOR/TMD para atendimento novo Cliente 69kV Tramontina Delta.
Natalício / 28.01.21	Retorno para operação 12J3 e 12J5/VZA.
Elizeu / 19.03.24	Normalização da LT 02J3 BGI/VZA/CAX e retorno de cargas da SE CAX para o Regional Joairam.

Legenda Disjuntores

Urbano	Predominante Rural	Rural
Aberto	Aberto	Aberto
Fechado	Fechado	Fechado
Fechado c/Rel.	Fechado c/Rel.	Fechado c/Rel.
Aberto c/Rel (quando fechado)	Aberto c/Rel (quando fechado)	Aberto c/Rel (quando fechado)

Padrão de cores

JRM	RIB
PRD	PFE
LAC	BGI
MRR	SUT

Neoenergia Pernambuco

STN - NOP - NOLT

Supervisora NOLT - Eng. Elaine França

REGIONAL JOAIRAM - JRM

Cópia deste diagrama - http://portalcoi

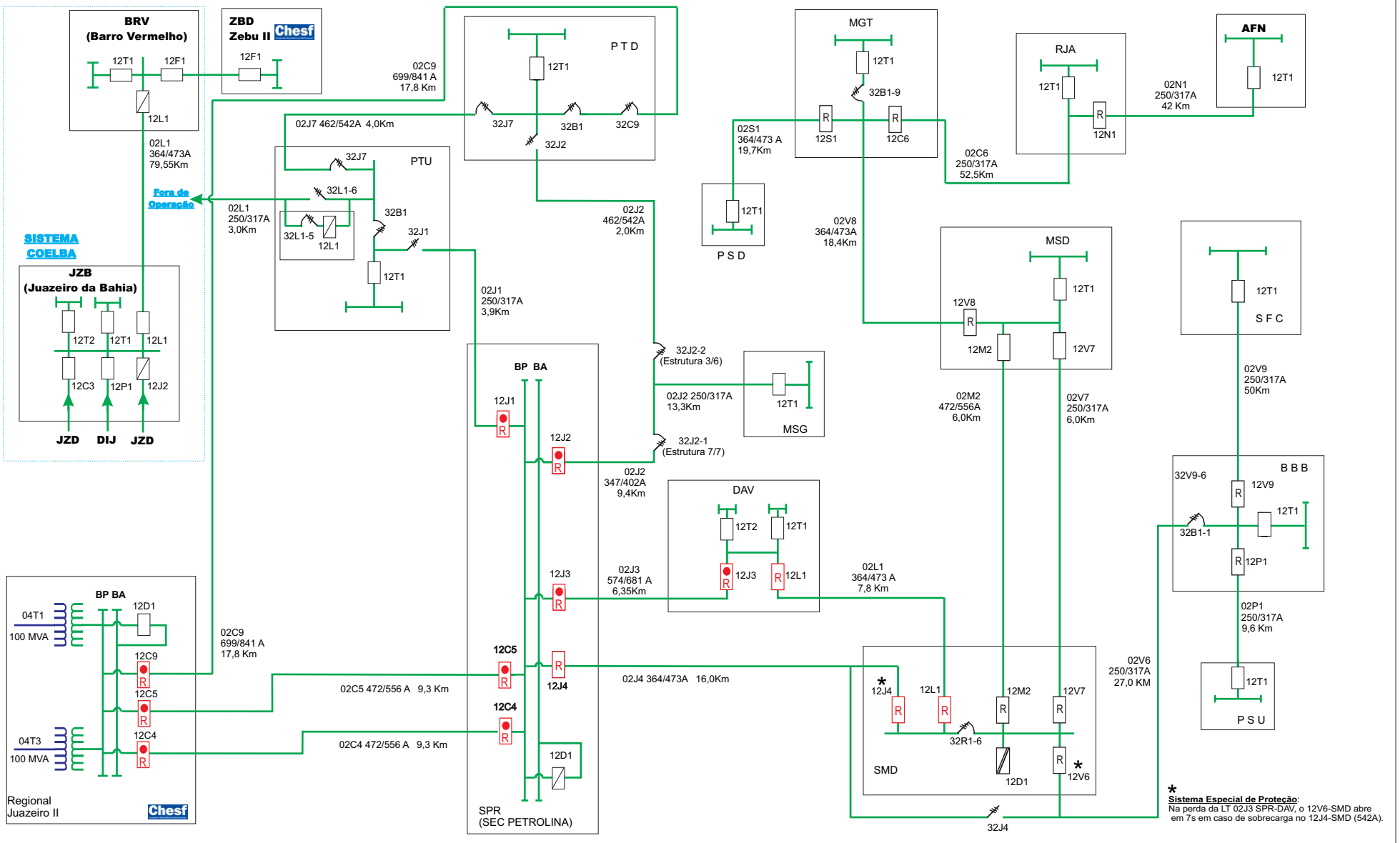

Dados das alterações	
Natalício / 14.03.23	Entrada em operação chave 32J2 (estrutura 3/6 da LT 02J2 DER-PTD).
Elizeu / 01.01.24	Desligamento definitivo da UPT e desativação dos bays 12C2/12C3/SPR.
Elizeu / 17.04.24	Entrada em operação 32J2-1(Est. 7/7 LT 02J2 SPR/PTD/MSG).
Elizeu / 24.04.24	Recodificação da chave 32J2 (LT 02J2 SPR/PTD/MSG) para 32J2-2.

Legenda

Urbano	Predominante Rural	Rural
Aberto	Aberto	Aberto
Fechado	Fechado	Fechado
R → Fechado c/Rel.	R → Fechado c/Rel.	R → Fechado c/Rel.
R → Aberto c/Rel (quando fechado)	R → Aberto c/Rel (quando fechado)	R → Aberto c/Rel (quando fechado)

Padrão de cores

- 230kV
- 138kV
- 69kV
- 13.8kV

NEOENERGIA PERNAMBUCO

STN - NOP - NOLT

Supervisora NOLT - Eng. Elaine França

REGIONAL JUAZEIRO II - JZD

Cópia deste diagrama - http://portalcoi

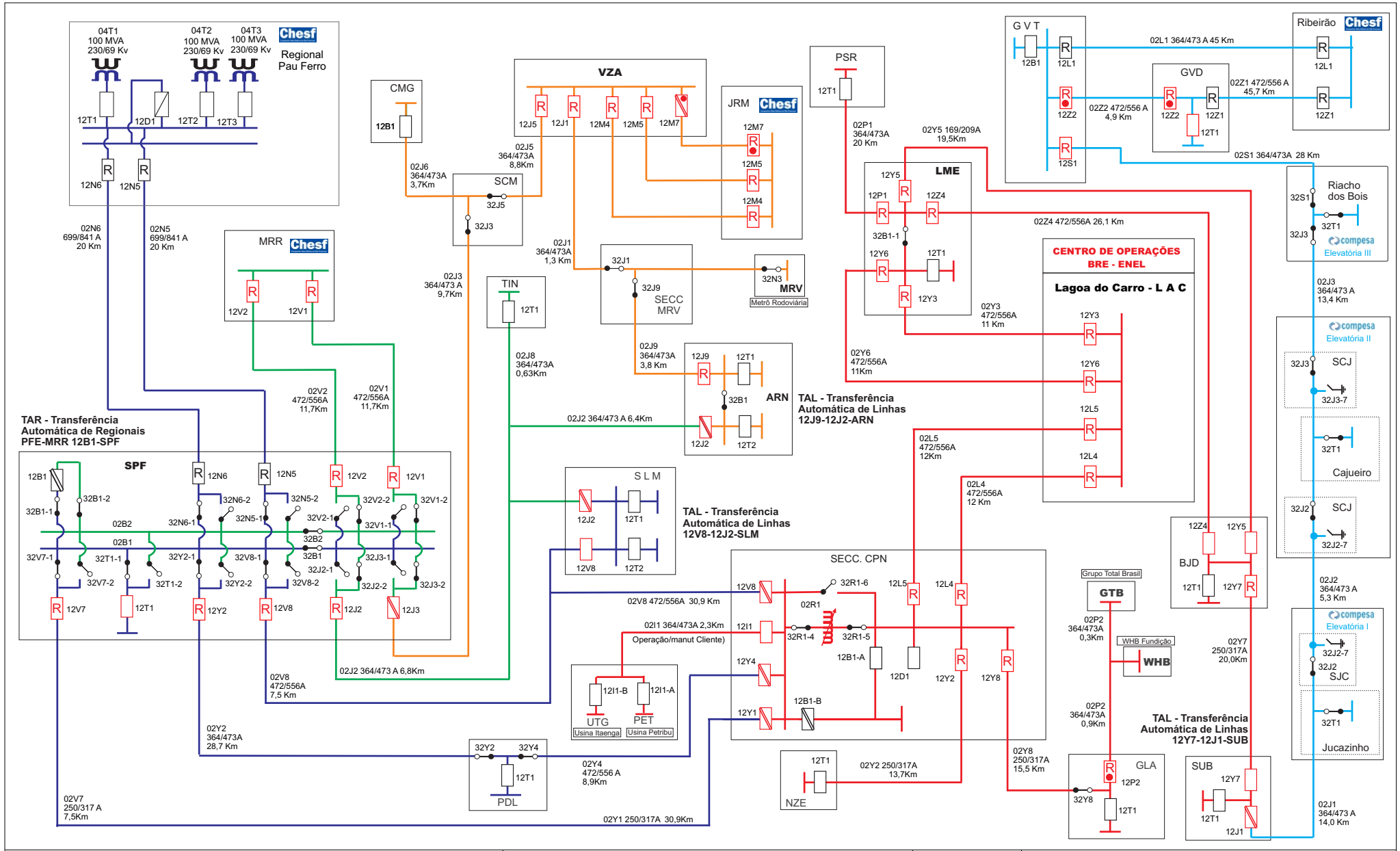

Dados das alterações	
Natalício / 27.10.20	Transferência Sec CPN para Novo Regional Lagoa do Carro - LAC
Natalício / 31.01.21	Nova configuração SE SLM e SEC VZA
Natalício / 31.05.21	Tomada de carga nova LT 02Z4 LME/BJD
Natalício / 12.07.21	Transferência em carater definitivo SE SUB de RIB para LAC
Natalício / 21.12.22	Entrada em operação disjuntores 12Y7 e 12J1-SUB.

Legenda Disjuntores

Urbano	Predominante Rural	Rural
Aberto	Aberto	Aberto
Fechado	Fechado	Fechado
R → Fechado c/Rel.	R → Fechado c/Rel.	R → Fechado c/Rel.
R → Aberto c/Rel (quando fechado)	R → Aberto c/Rel (quando fechado)	R → Aberto c/Rel (quando fechado)

Padrão de cores

- LAC
- PFE
- MRR
- JRM
- RIB

NEOENERGIA PERNAMBUCO

STN - NOP - NOLT

Supervisora NOLT - Eng. Elaine França

REGIONAL LAGOA DO CARRO - LAC

Cópia deste diagrama - http://portalcoi

Anexo IV – Diagramas Unifilares dos Conjuntos

Companhia Energética de Pernambuco
SDB / RBD / RBBS - Unidade Gestão Base de Dados da Distribuição Neoenergia Pernambuco
Conjunto:

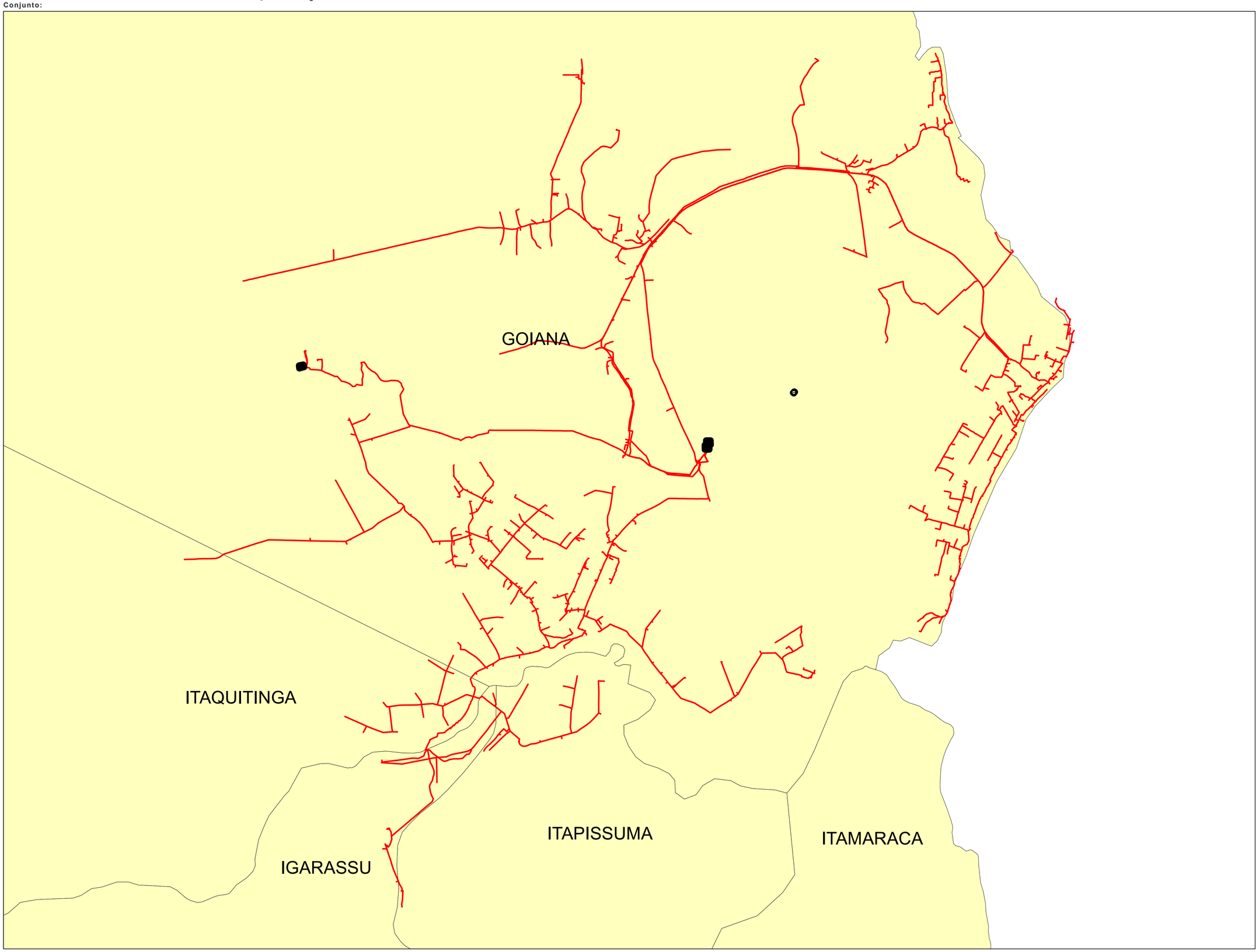

Legendas
- SUBESTAÇÃO
- ALIMENTADOR
- MUNICIPIO

0 0,425 0,85 1,7 2,55 3,4 Kilometers

	Descrição:	
	CONJUNTO:	
	Elaborado por:	Setor:
Data:	**RBBS**	**RBBS**
28/07/2022	Fonte dos dados:	Escala:
	GSE	**1:40.050**

Companhia Energética de Pernambuco
SDB / RBD / RBBS - Unidade Gestão Base de Dados da Distribuição Neoenergia Pernambuco
Conjunto:

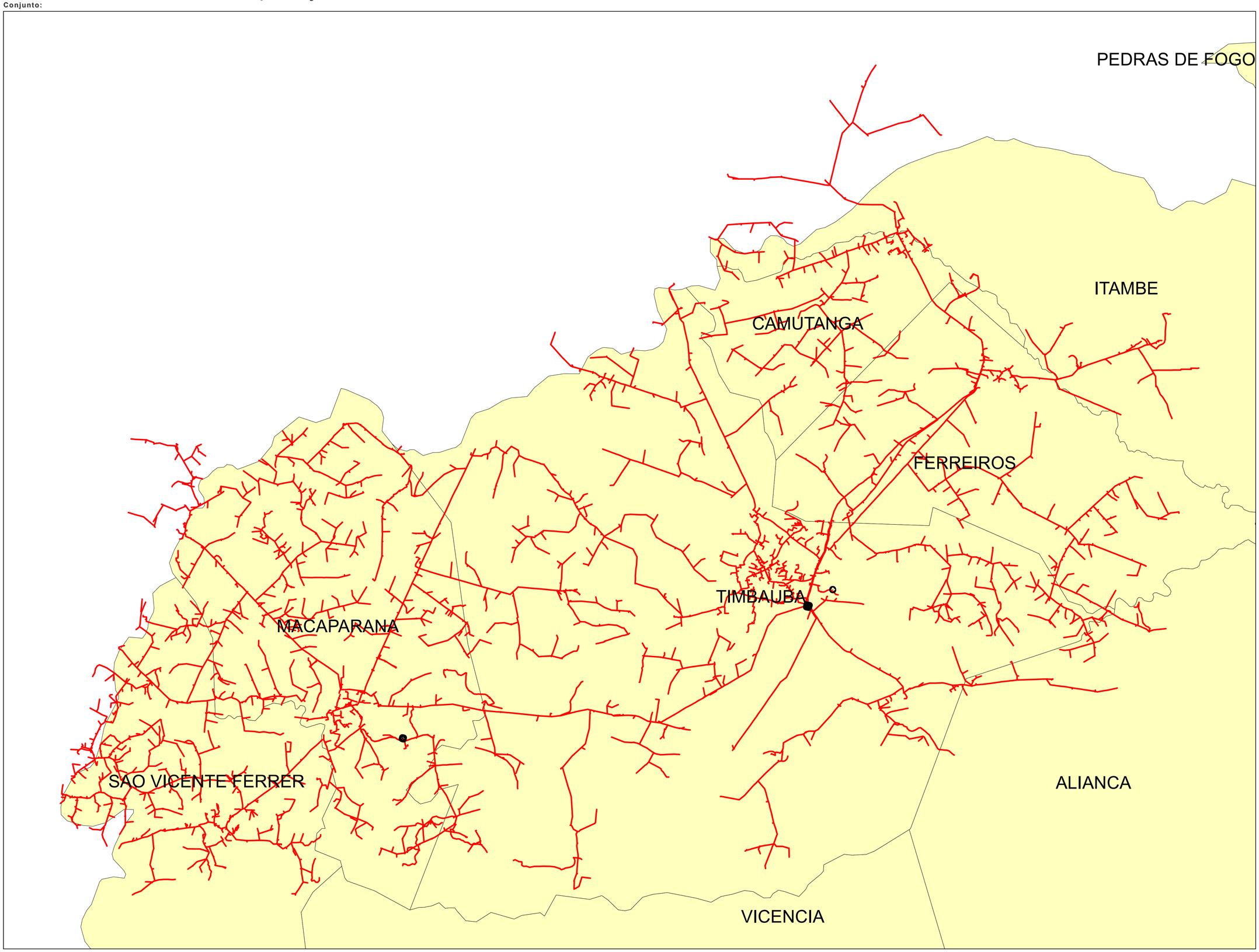

0 0,5 1 2 3 4 Kilometers

	Descrição:	
	CONJUNTO:	
	Elaborado por:	Setor:
Data:	**RBBS**	**RBBS**
28/07/2022	Fonte dos dados:	Escala:
	GSE	**1:62.120**

Companhia Energética de Pernambuco
SDB / RBD / RBBS - Unidade Gestão Base de Dados da Distribuição Neoenergia Pernambuco
Conjunto:

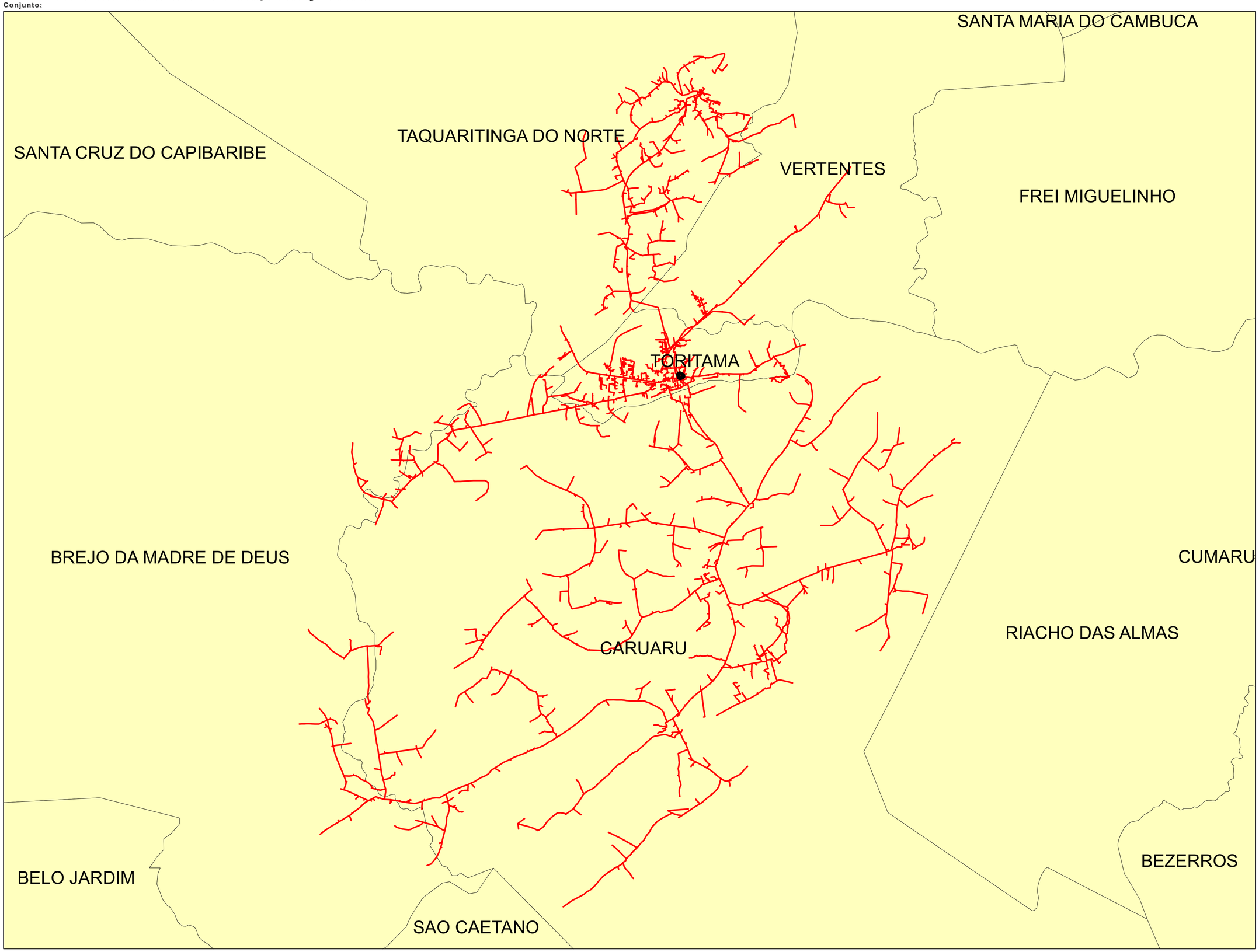

0 0,75 1,5 3 4,5 6 Kilometers

	Descrição:	
	CONJUNTO:	
	Elaborado por:	Setor:
Data:	**RBBS**	**RBBS**
28/07/2022	Fonte dos dados:	Escala:
	GSE	**1:73.850**

Companhia Energética de Pernambuco
SDB / RBD / RBBS - Unidade Gestão Base de Dados da Distribuição Neoenergia Pernambuco
Conjunto:

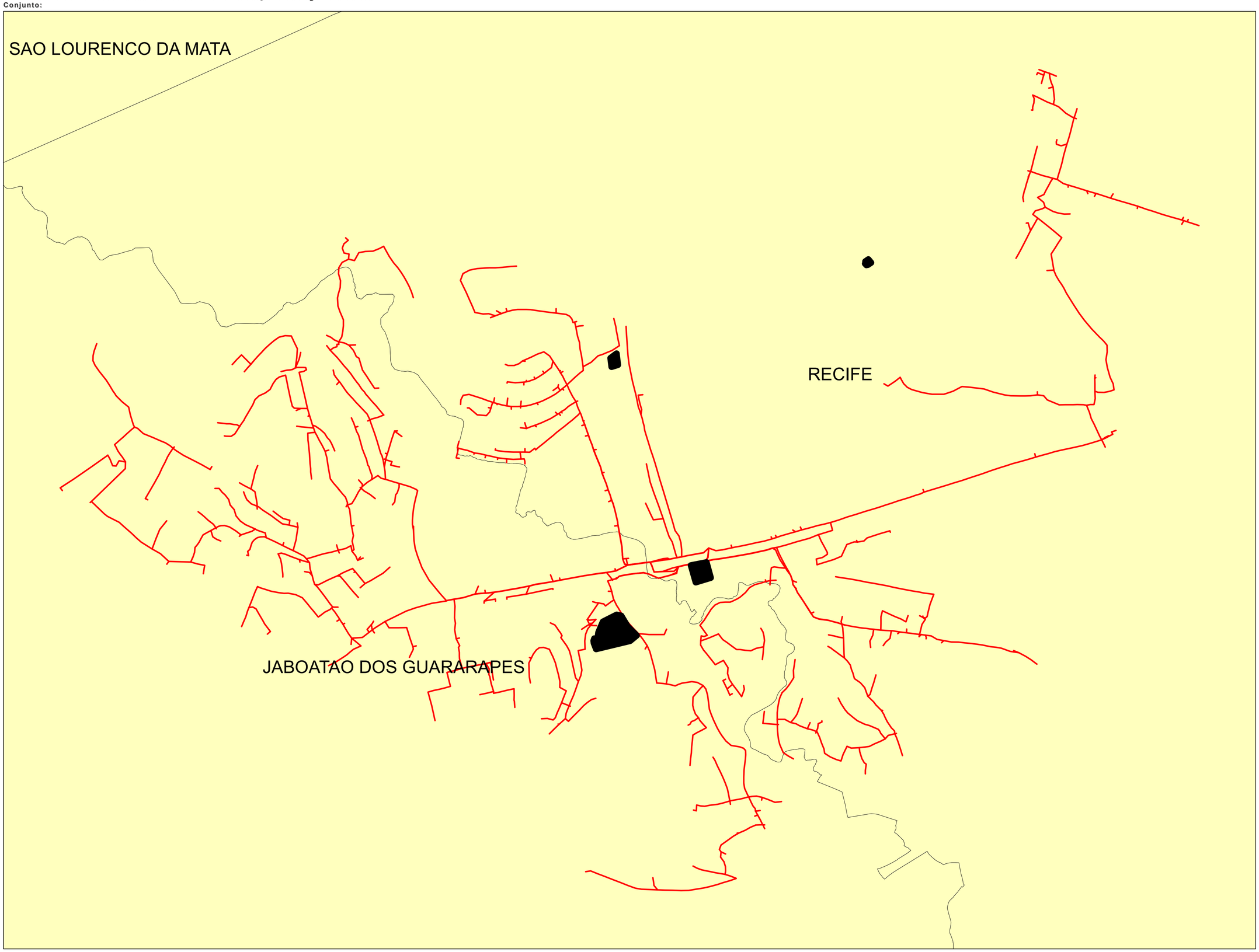

Legendas

- SUBESTAÇÃO
- ALIMENTADOR
- MUNICIPIO

0 0,1 0,2 0,4 0,6 0,8 Kilometers

	Descrição:	
	CONJUNTO:	
	Elaborado por:	Setor:
Data:	**RBBS**	**RBBS**
28/07/2022	Fonte dos dados:	Escala:
	GSE	**1:11.040**

Companhia Energética de Pernambuco
SDB / RBD / RBBS - Unidade Gestão Base de Dados da Distribuição Neoenergia Pernambuco
Conjunto:

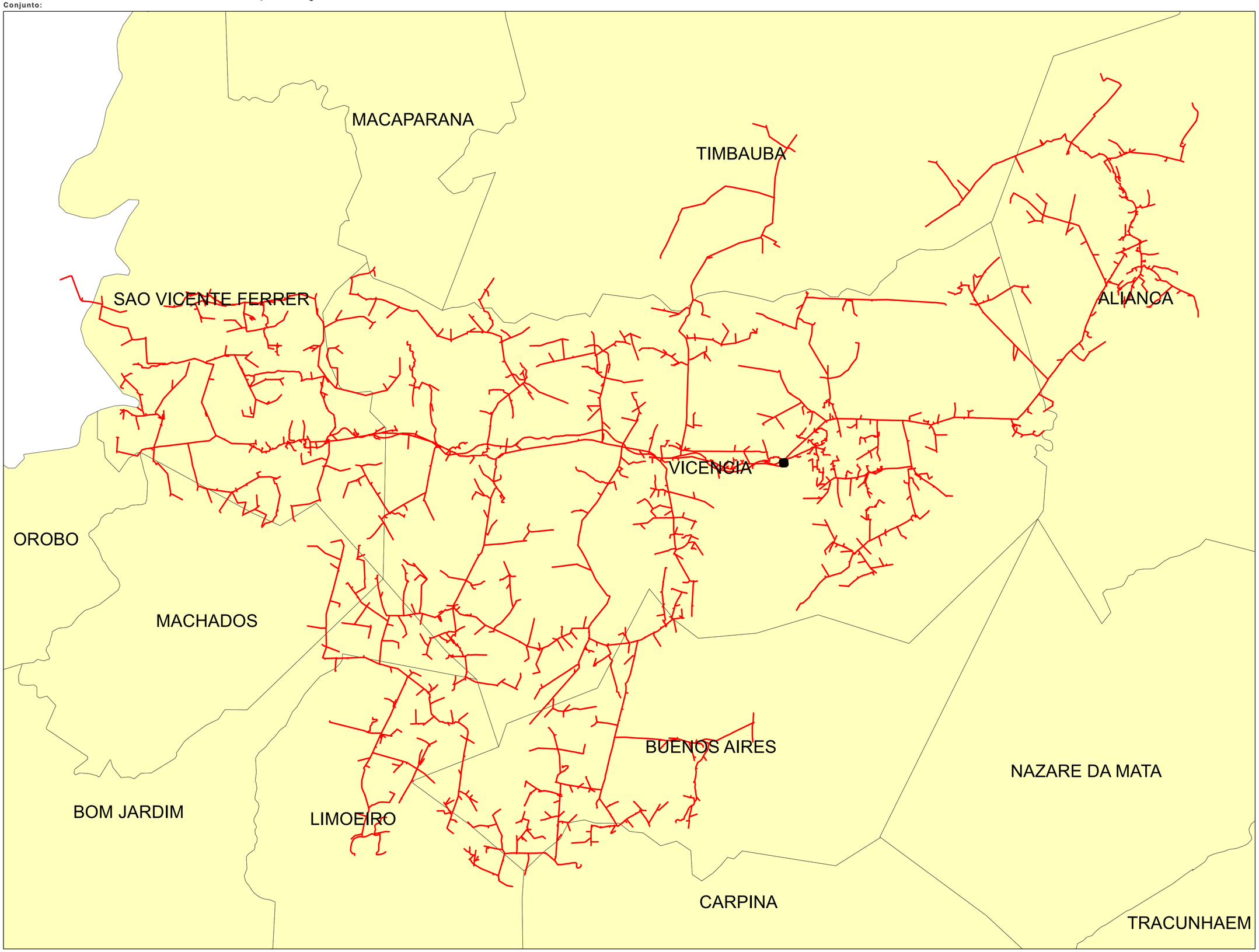

Legendas

- SUBESTAÇÃO
- ALIMENTADOR
- MUNICIPIO

0 0,5 1 2 3 4 Kilometers

	Descrição:	
	CONJUNTO:	
	Elaborado por:	Setor:
Data:	**RBBS**	**RBBS**
28/07/2022	Fonte dos dados:	Escala:
	GSE	**1:56.520**

Companhia Energética de Pernambuco
SDB / RBD / RBBS - Unidade Gestão Base de Dados da Distribuição Neoenergia Pernambuco
Conjunto:

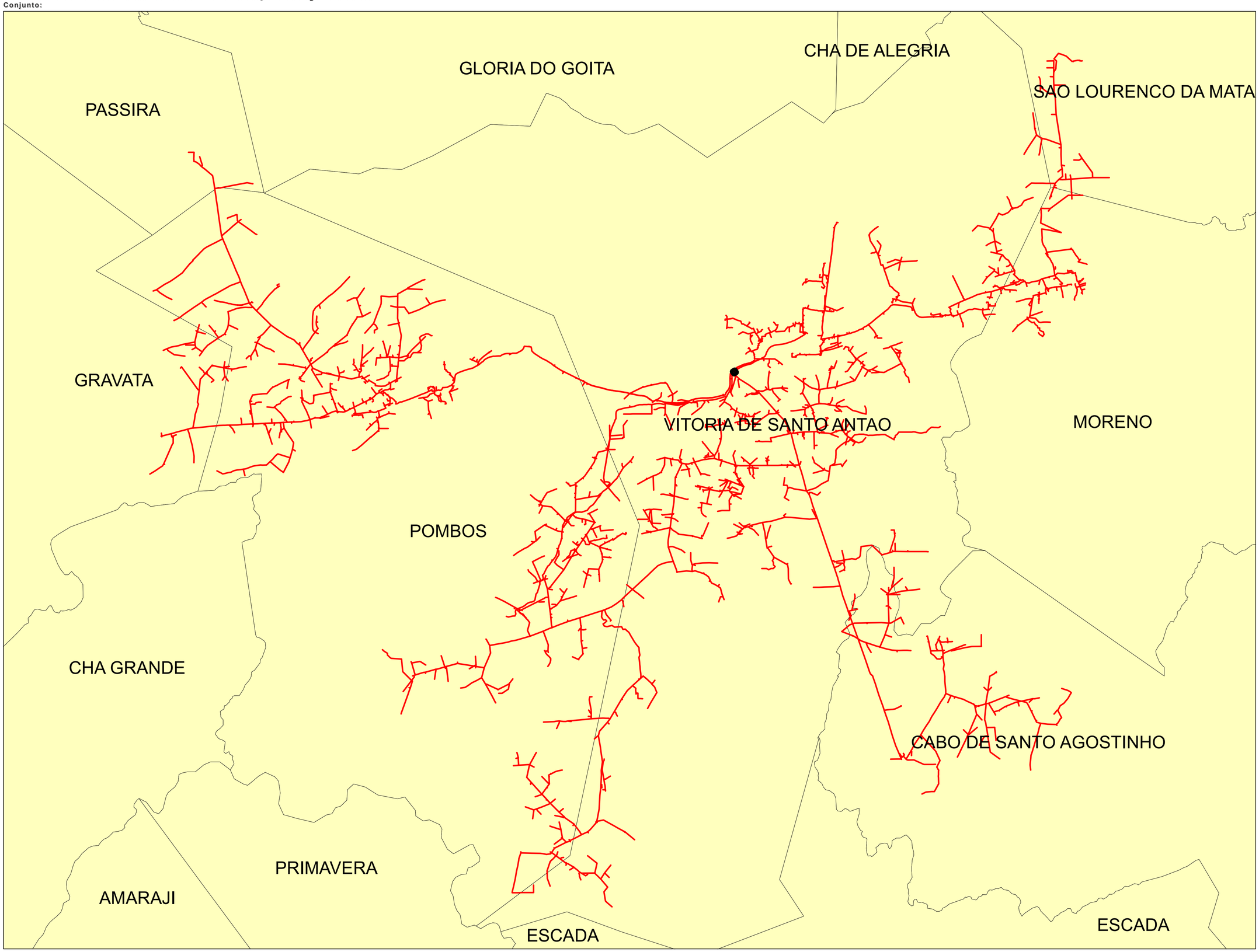

Legendas

- SUBESTAÇÃO
- ALIMENTADOR
- MUNICIPIO

0 0,5 1 2 3 4 Kilometers

	Descrição:	
	CONJUNTO:	
	Elaborado por:	Setor:
Data:	**RBBS**	**RBBS**
28/07/2022	Fonte dos dados:	Escala:
	GSE	**1:59.040**

Companhia Energética de Pernambuco
SDB / RBD / RBBS - Unidade Gestão Base de Dados da Distribuição Neoenergia Pernambuco
Conjunto:

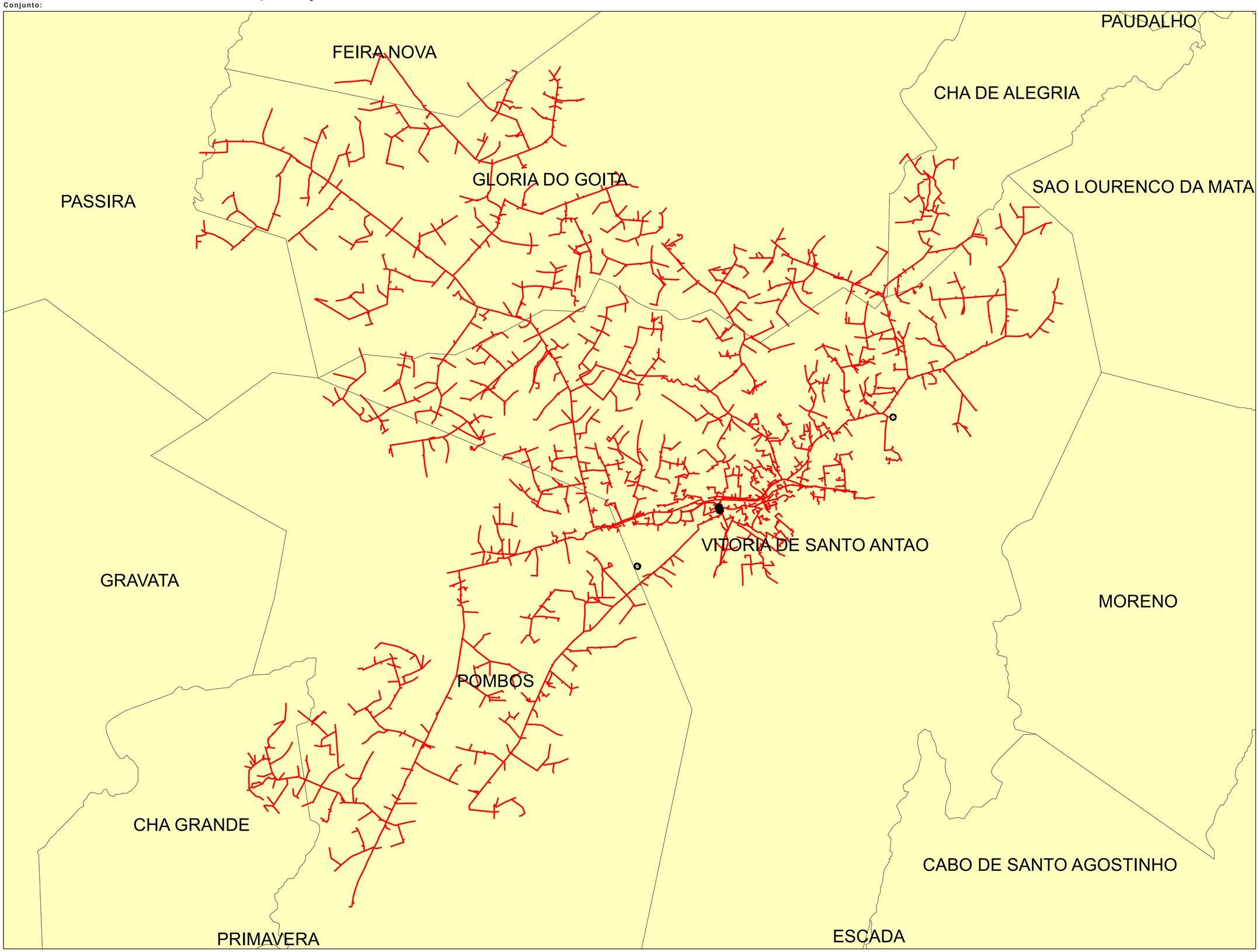

Legendas

- SUBESTAÇÃO
- ALIMENTADOR
- MUNICIPIO

0 0,5 1 2 3 4 Kilometers

	Descrição:	
	CONJUNTO:	
	Elaborado por:	Setor:
Data:	**RBBS**	**RBBS**
28/07/2022	Fonte dos dados:	Escala:
	GSE	**1:59.310**

Companhia Energética de Pernambuco
SDB / RBD / RBBS - Unidade Gestão Base de Dados da Distribuição Neoenergia Pernambuco
Conjunto:

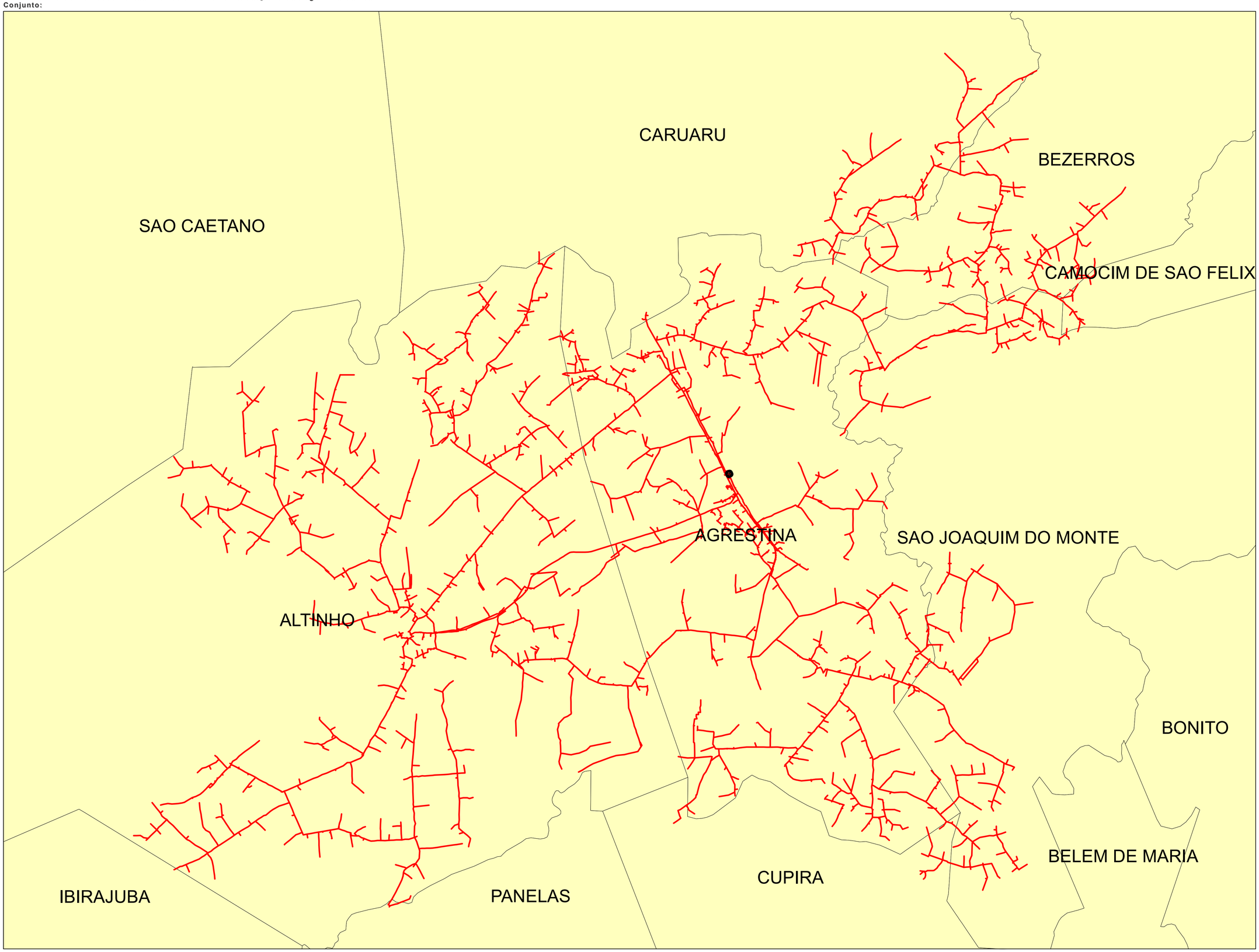

Legendas
- SUBESTAÇÃO
- ALIMENTADOR
- MUNICIPIO

0 0,5 1 2 3 4 Kilometers

	Descrição:	
	CONJUNTO:	
	Elaborado por:	Setor:
Data:	**RBBS**	**RBBS**
28/07/2022	Fonte dos dados:	Escala:
	GSE	**1:65.180**

Companhia Energética de Pernambuco
SDB / RBD / RBBS - Unidade Gestão Base de Dados da Distribuição Neoenergia Pernambuco
Conjunto:

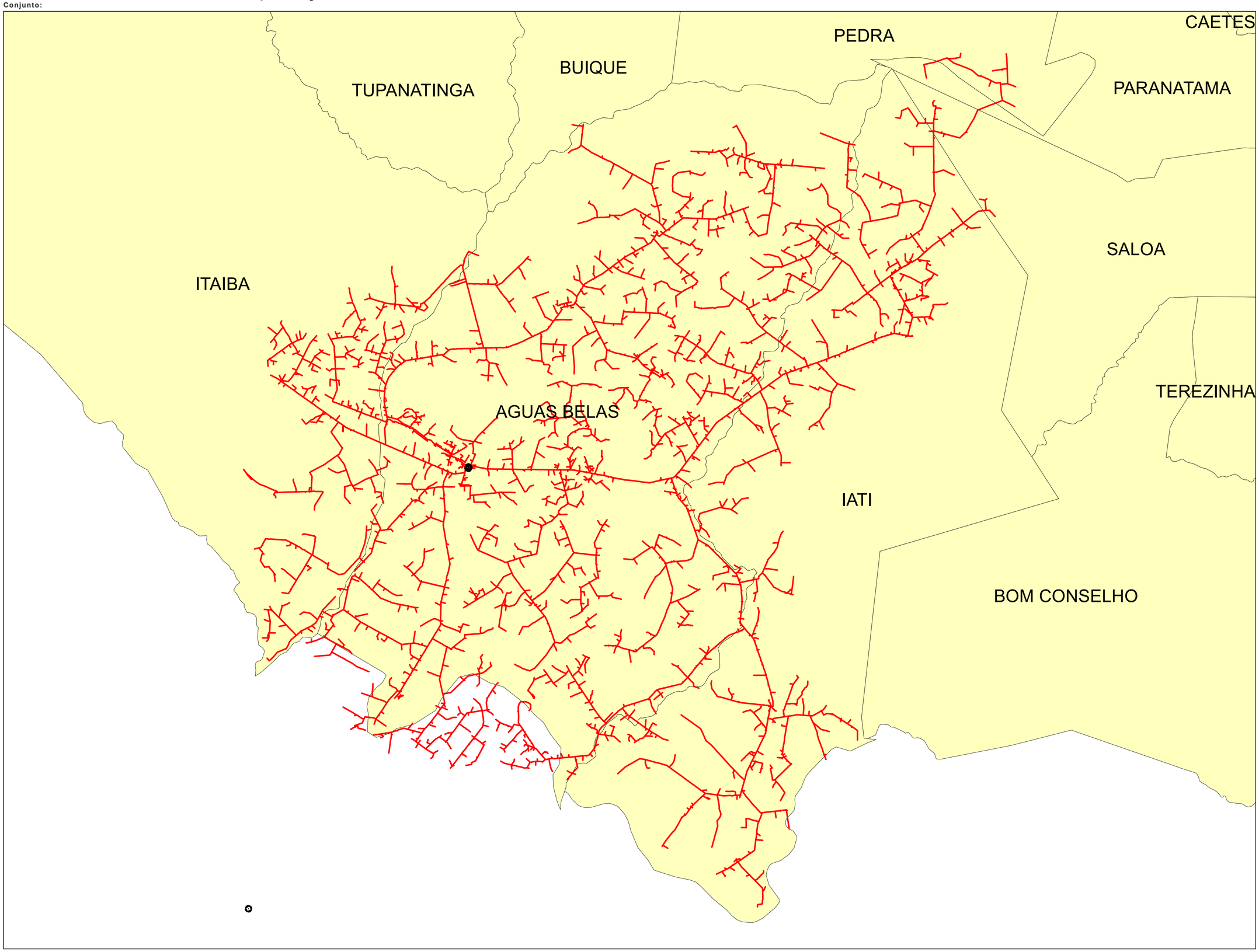

0 1 2 4 6 8 Kilometers

	Descrição:	
	CONJUNTO:	
	Elaborado por:	Setor:
Data:	RBBS	RBBS
28/07/2022	Fonte dos dados:	Escala:
	GSE	1:115.170

Companhia Energética de Pernambuco
SDB / RBD / RBBS - Unidade Gestão Base de Dados da Distribuição Neoenergia Pernambuco
Conjunto:

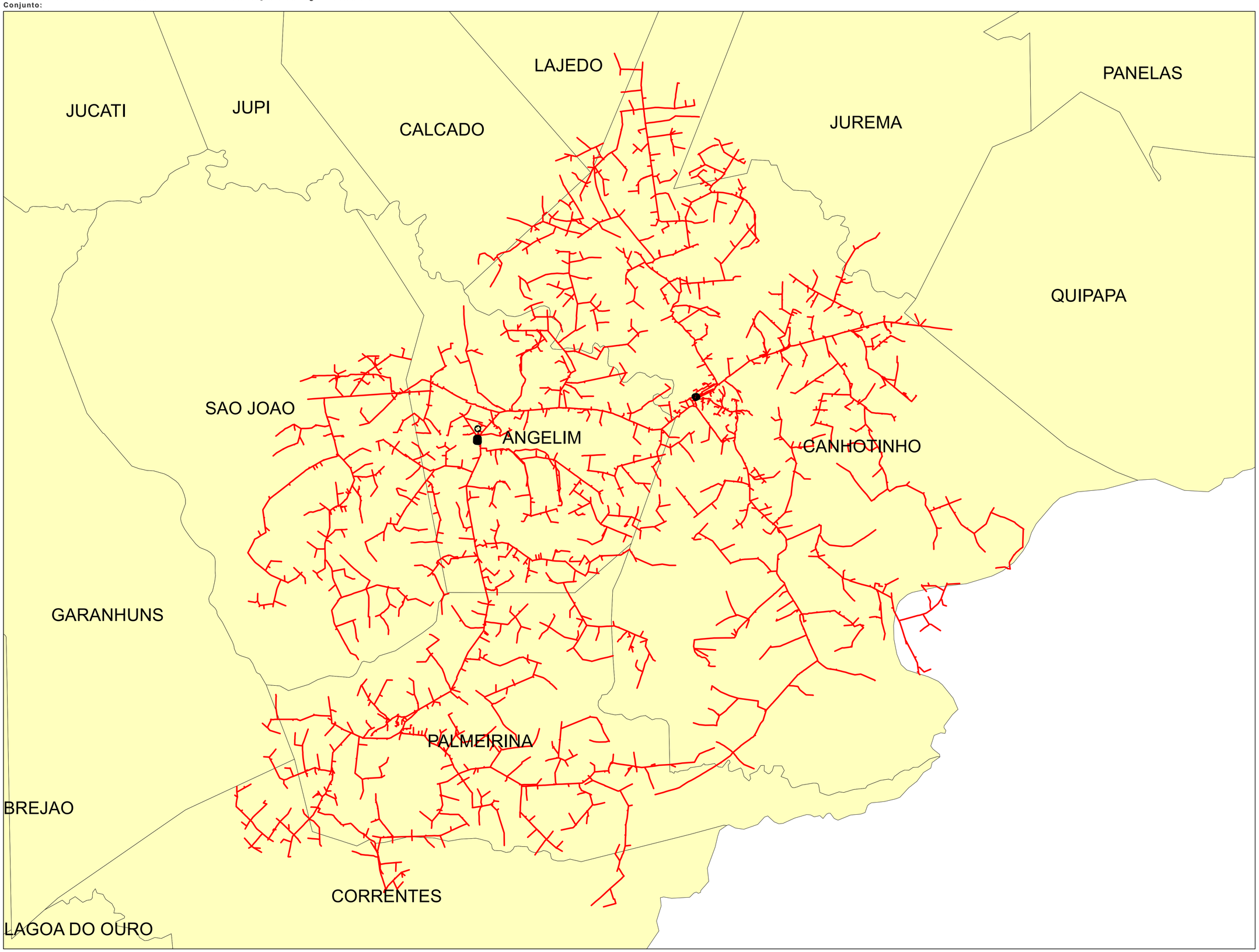

Legendas

- SUBESTAÇÃO
- ALIMENTADOR
- MUNICIPIO

0 0,75 1,5 3 4,5 6 Kilometers

	Descrição:	
	CONJUNTO:	
	Elaborado por:	Setor:
Data:	**RBBS**	**RBBS**
28/07/2022	Fonte dos dados:	Escala:
	GSE	**1:78.530**

Companhia Energética de Pernambuco
SDB / RBD / RBBS - Unidade Gestão Base de Dados da Distribuição Neoenergia Pernambuco
Conjunto:

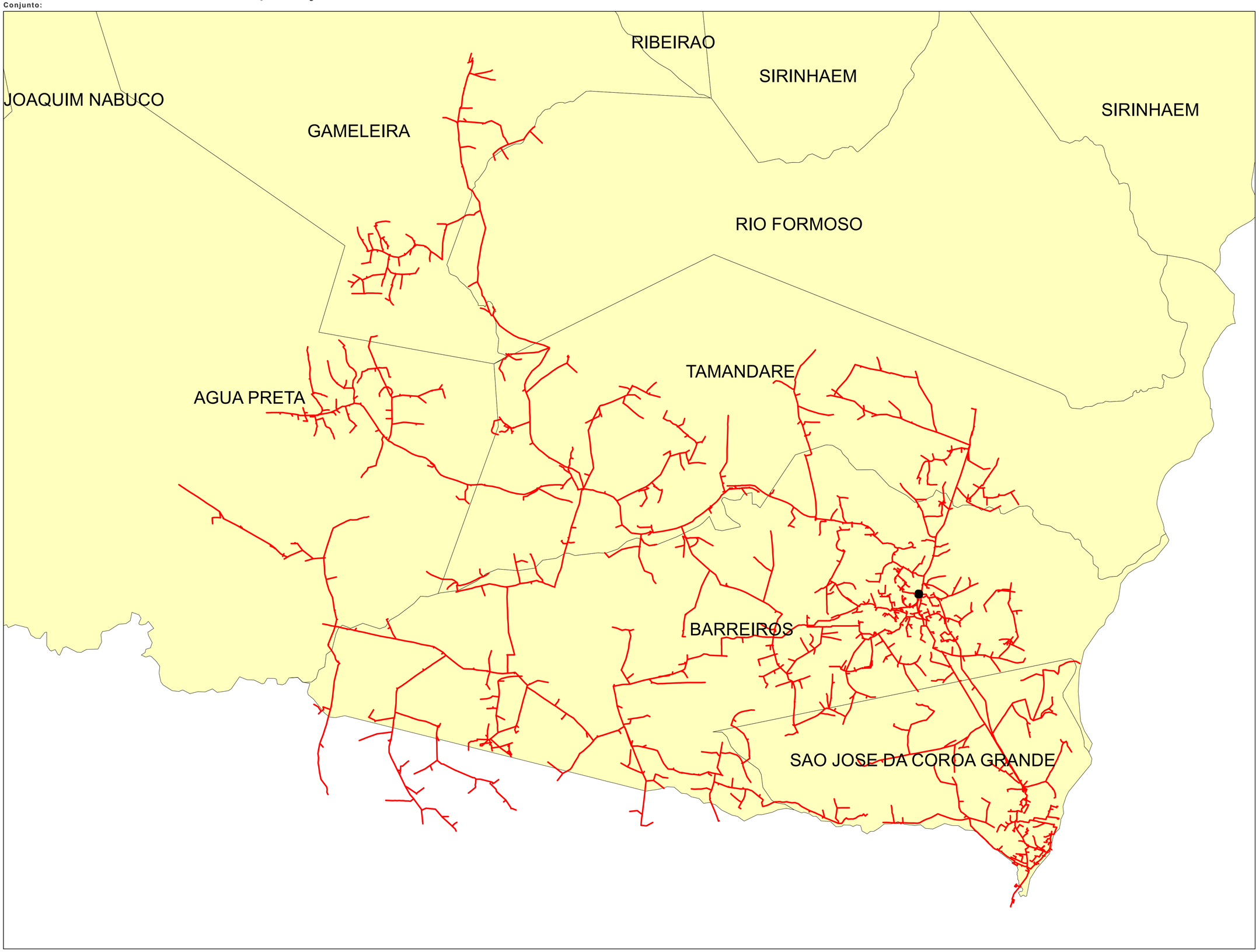

Legendas

- SUBESTAÇÃO
- ALIMENTADOR
- MUNICIPIO

0 0,75 1,5 3 4,5 6 Kilometers

	Descrição:	
	CONJUNTO:	
	Elaborado por:	Setor:
Data:	**RBBS**	**RBBS**
28/07/2022	Fonte dos dados:	Escala:
	GSE	**1:70.560**

Companhia Energética de Pernambuco
SDB / RBD / RBBS - Unidade Gestão Base de Dados da Distribuição Neoenergia Pernambuco
Conjunto:

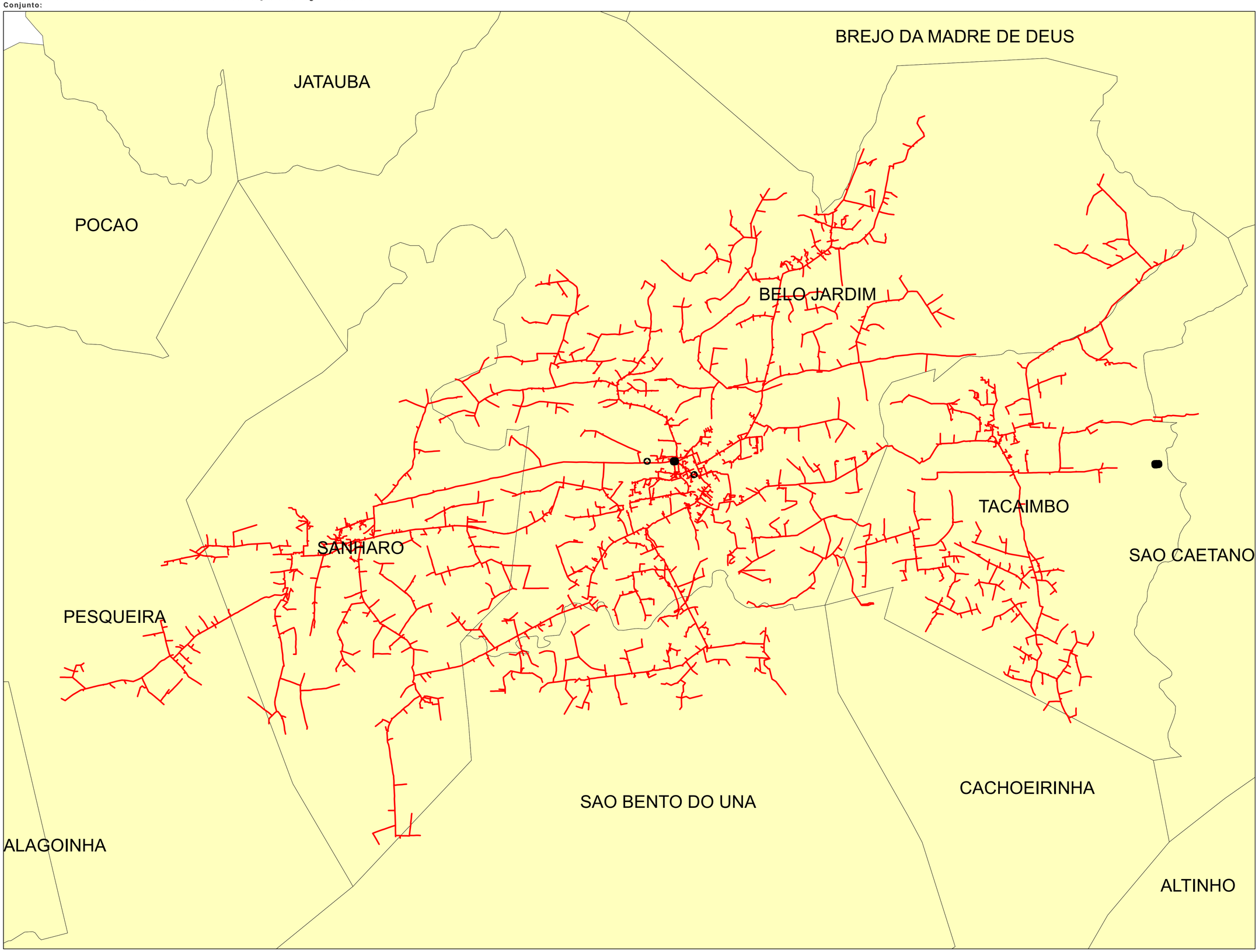

Legendas

- SUBESTAÇÃO
- ALIMENTADOR
- MUNICIPIO

0 0,75 1,5 3 4,5 6 Kilometers

	Descrição:	
	CONJUNTO:	
	Elaborado por:	Setor:
Data:	**RBBS**	**RBBS**
28/07/2022	Fonte dos dados:	Escala:
	GSE	**1:82.890**

Companhia Energética de Pernambuco
SDB / RBD / RBBS - Unidade Gestão Base de Dados da Distribuição Neoenergia Pernambuco
Conjunto:

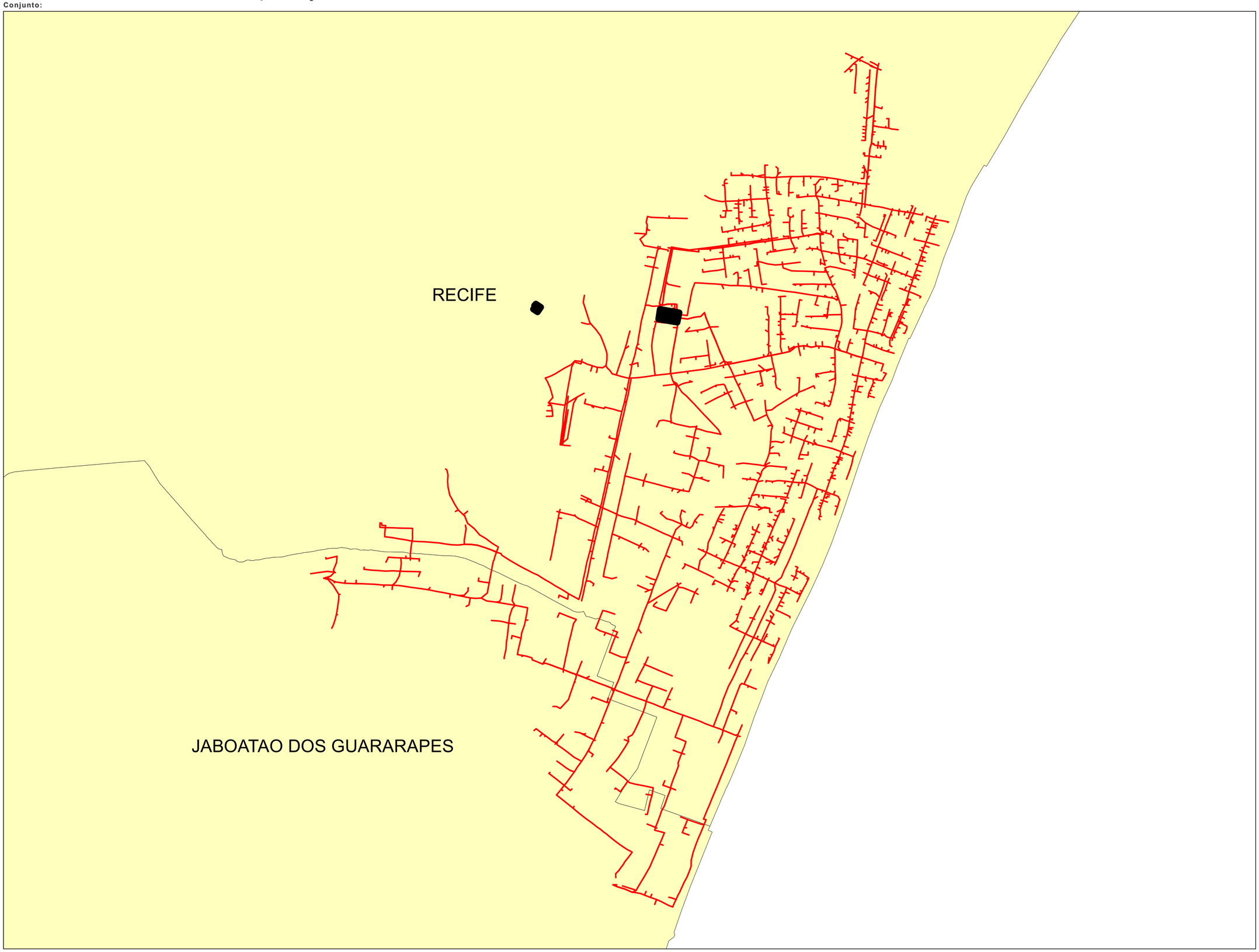

Legendas

- SUBESTAÇÃO
- ALIMENTADOR
- MUNICIPIO

0 0,1 0,2 0,4 0,6 0,8 Kilometers

	Descrição:	
	CONJUNTO:	
	Elaborado por:	Setor:
Data:	**RBBS**	**RBBS**
28/07/2022	Fonte dos dados:	Escala:
	GSE	**1:9.960**

Companhia Energética de Pernambuco
SDB / RBD / RBBS - Unidade Gestão Base de Dados da Distribuição Neoenergia Pernambuco
Conjunto:

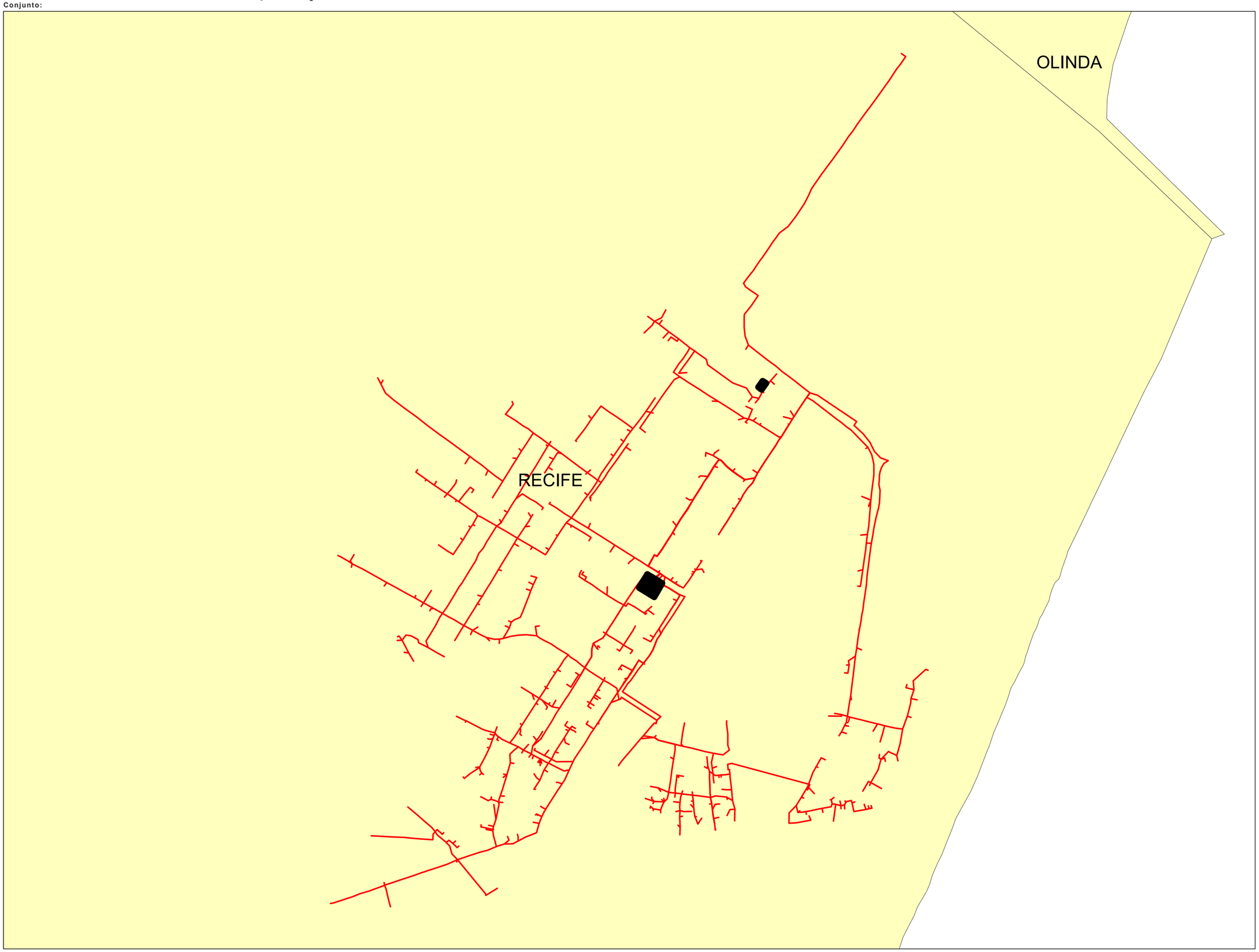

Legendas

- SUBESTAÇÃO
- ALIMENTADOR
- MUNICIPIO

0 0,05 0,1 0,2 0,3 0,4 Kilometers

	Descrição:	
	CONJUNTO:	
	Elaborado por:	Setor:
Data:	**RBBS**	**RBBS**
28/07/2022	Fonte dos dados:	Escala:
	GSE	**1:6.400**

Companhia Energética de Pernambuco
SDB / RBD / RBBS - Unidade Gestão Base de Dados da Distribuição Neoenergia Pernambuco
Conjunto:

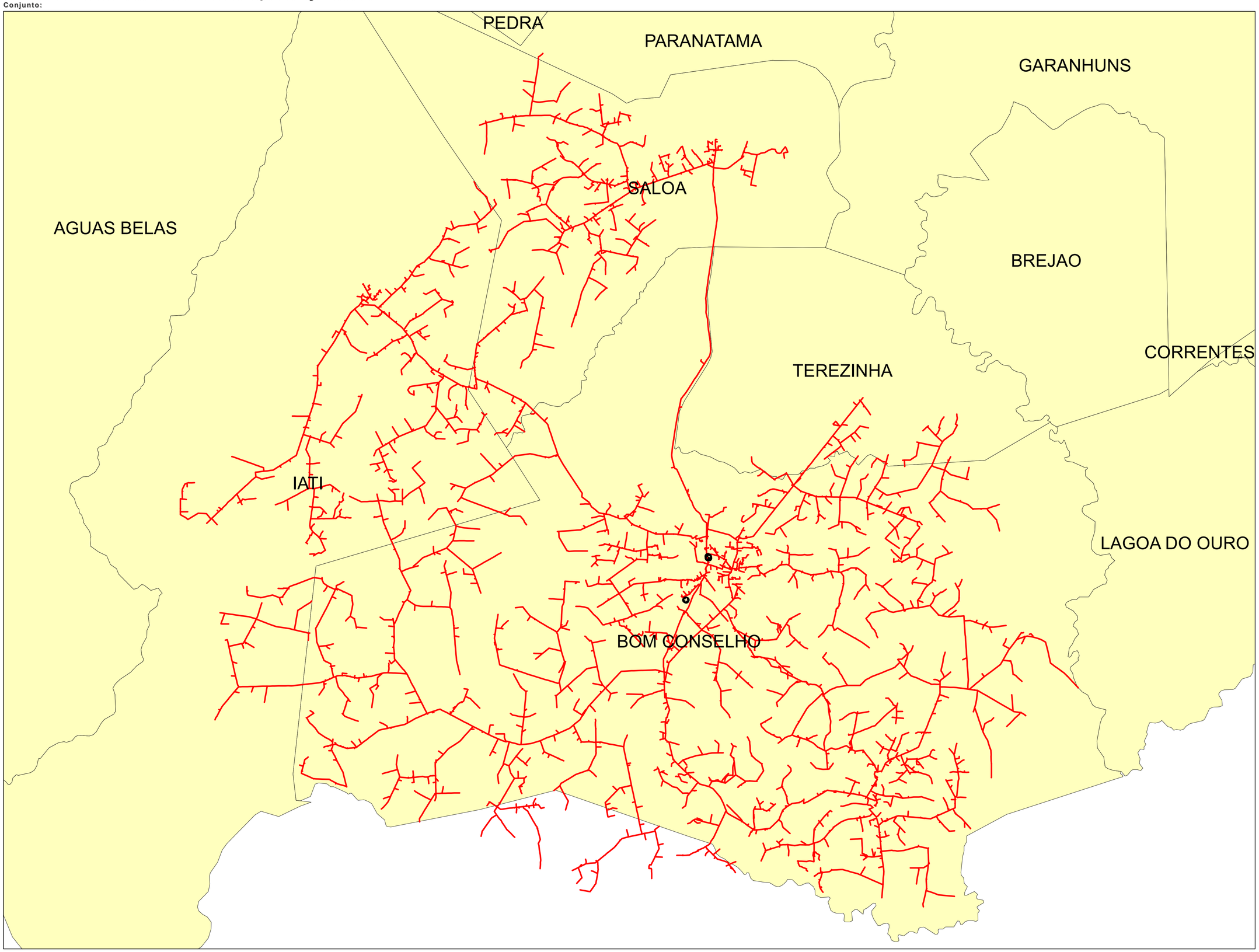

Legendas

- SUBESTAÇÃO
- ALIMENTADOR
- MUNICIPIO

0 0,75 1,5 3 4,5 6 Kilometers

	Descrição:	
	CONJUNTO:	
	Elaborado por:	Setor:
Data:	**RBBS**	**RBBS**
28/07/2022	Fonte dos dados:	Escala:
	GSE	**1:91.870**

Companhia Energética de Pernambuco
SDB / RBD / RBBS - Unidade Gestão Base de Dados da Distribuição Neoenergia Pernambuco
Conjunto:

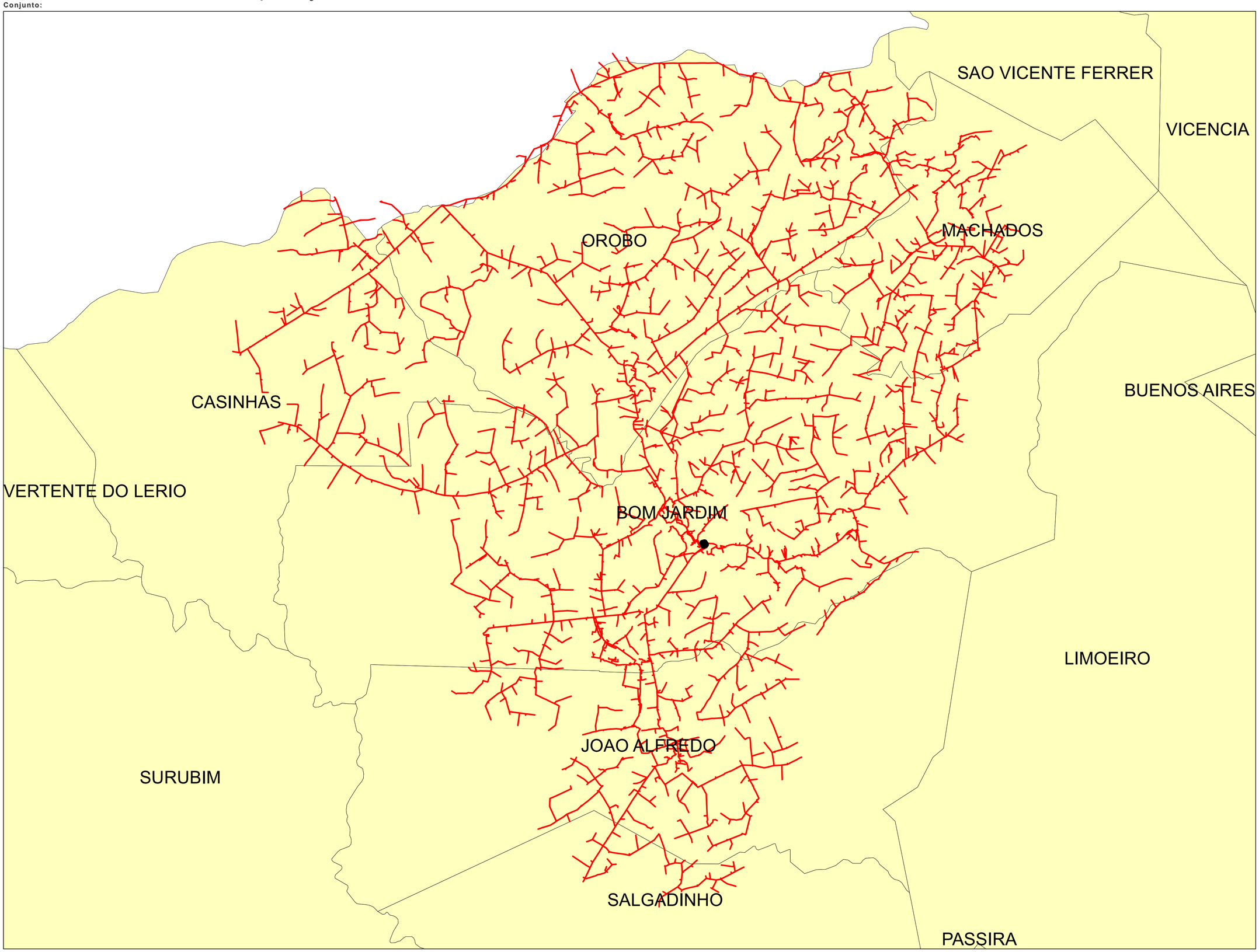

Legendas

- SUBESTAÇÃO
- ALIMENTADOR
- MUNICIPIO

0 0,5 1 2 3 4 Kilometers

	Descrição:	
	CONJUNTO:	
	Elaborado por:	Setor:
Data:	**RBBS**	**RBBS**
28/07/2022	Fonte dos dados:	Escala:
	GSE	**1:59.950**

Companhia Energética de Pernambuco
SDB / RBD / RBBS - Unidade Gestão Base de Dados da Distribuição Neoenergia Pernambuco
Conjunto:

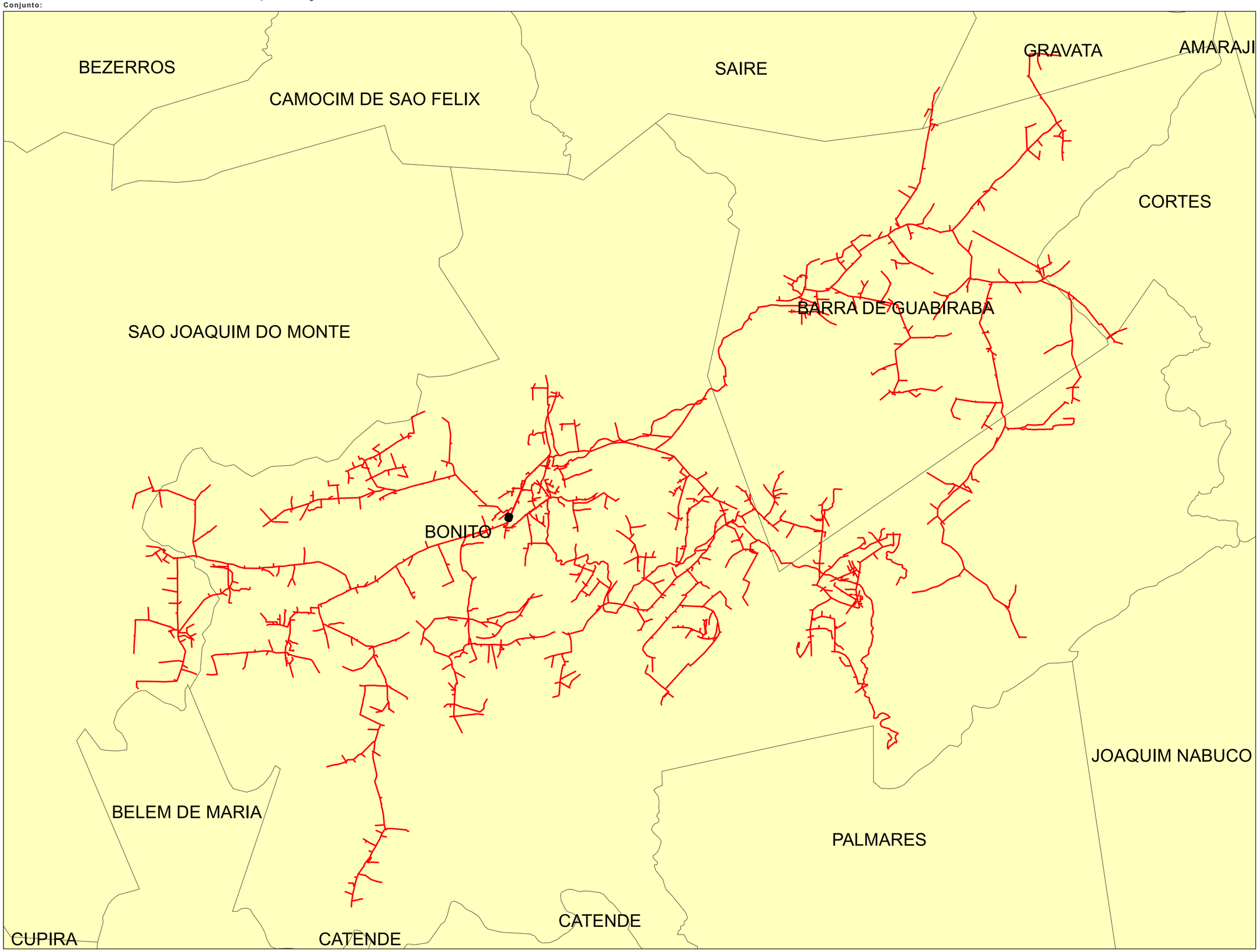

Legendas

- SUBESTAÇÃO
- ALIMENTADOR
- MUNICIPIO

0 0,5 1 2 3 4 Kilometers

	Descrição:	
	CONJUNTO:	
	Elaborado por:	Setor:
Data:	**RBBS**	**RBBS**
28/07/2022	Fonte dos dados:	Escala:
	GSE	**1:53.500**

Companhia Energética de Pernambuco
SDB / RBD / RBBS - Unidade Gestão Base de Dados da Distribuição Neoenergia Pernambuco
Conjunto:

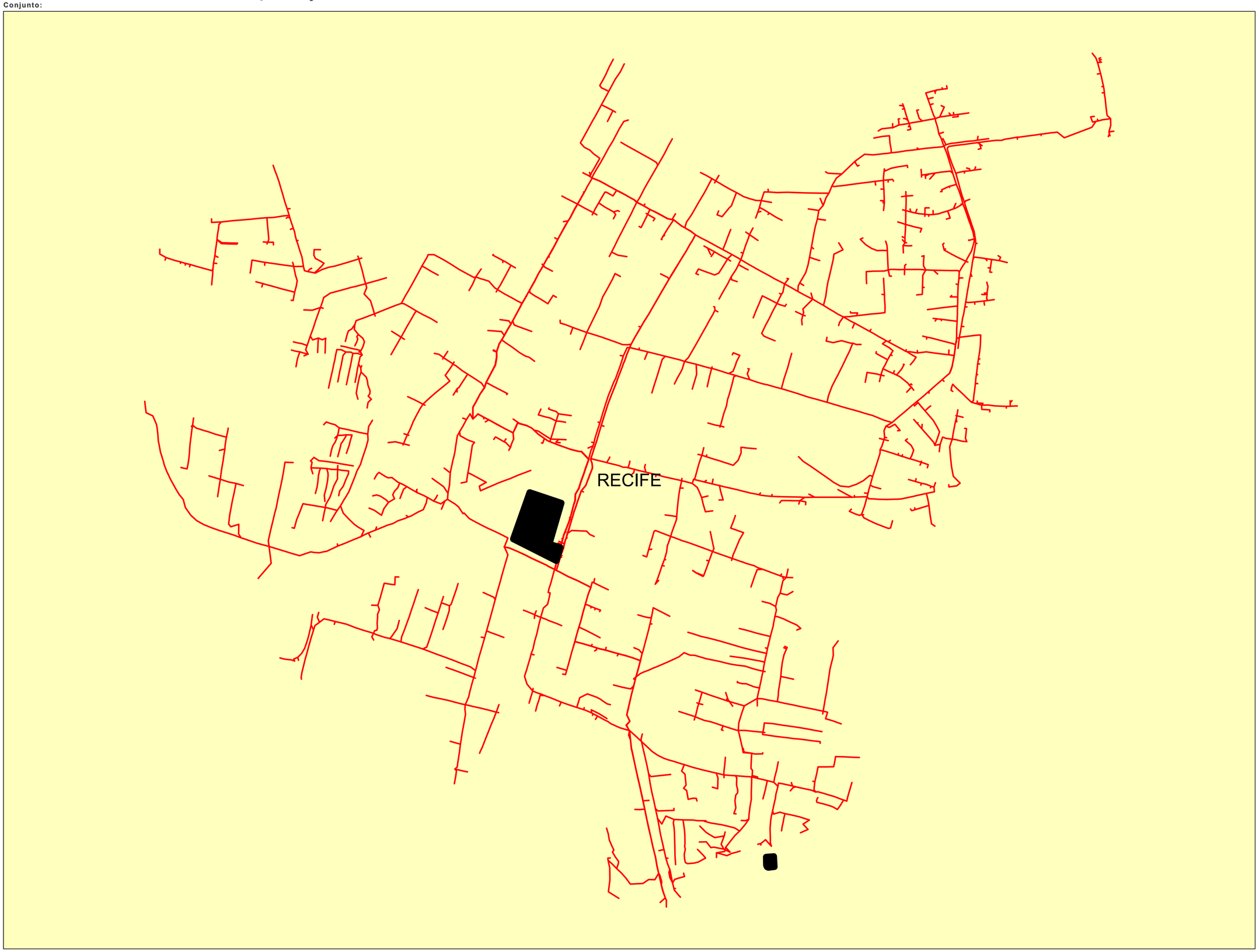

Legendas

- SUBESTAÇÃO
- ALIMENTADOR
- MUNICIPIO

0 0,075 0,15 0,3 0,45 0,6 Kilometers

	Descrição:	
	CONJUNTO:	
	Elaborado por:	Setor:
Data:	**RBBS**	**RBBS**
28/07/2022	Fonte dos dados:	Escala:
	GSE	**1:9.080**

Companhia Energética de Pernambuco
SDB / RBD / RBBS - Unidade Gestão Base de Dados da Distribuição Neoenergia Pernambuco
Conjunto:

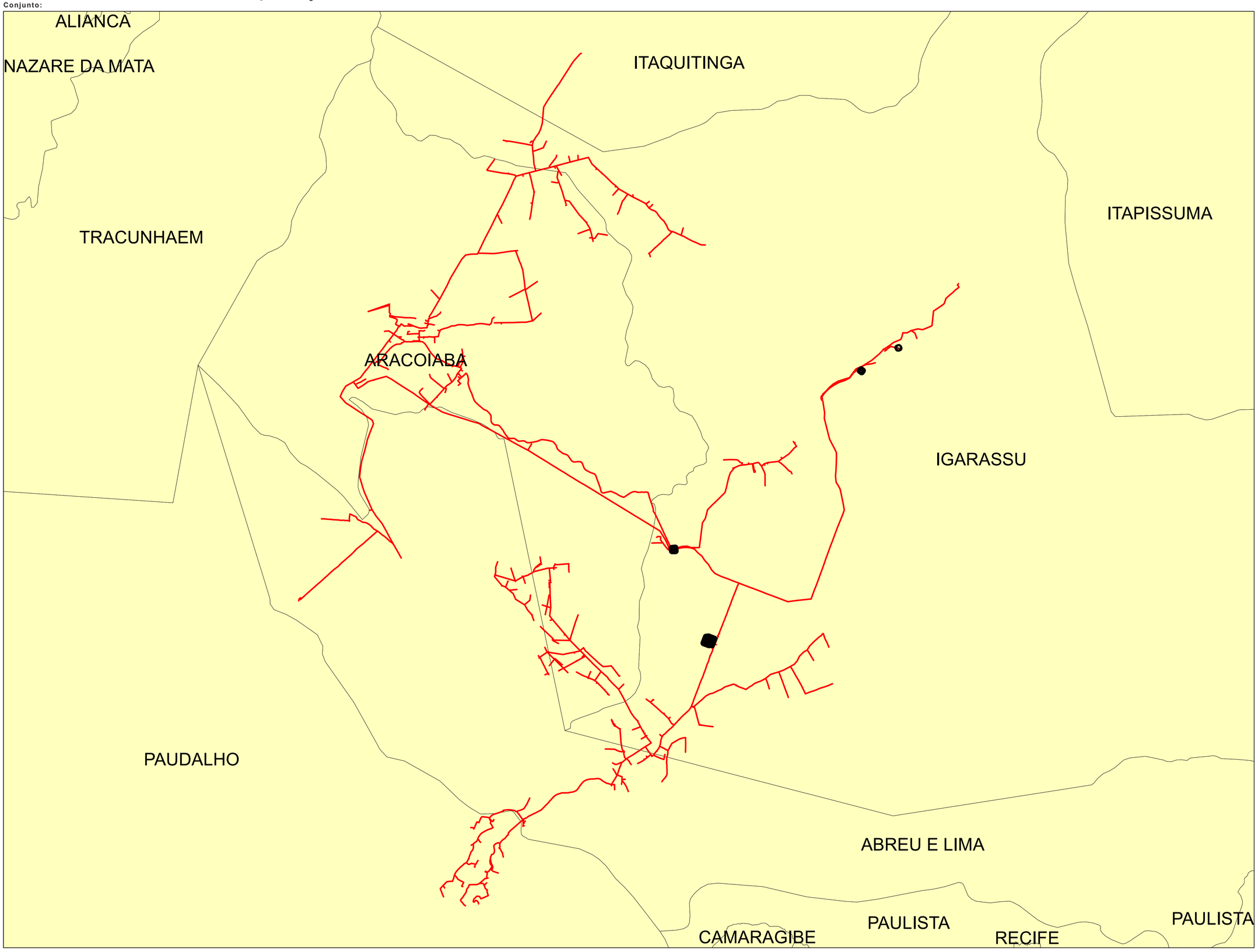

0 0,5 1 2 3 4 Kilometers

	Descrição:	
	CONJUNTO:	
	Elaborado por:	Setor:
Data:	RBBS	RBBS
28/07/2022	Fonte dos dados:	Escala:
	GSE	1:46.520

Companhia Energética de Pernambuco
SDB / RBD / RBBS - Unidade Gestão Base de Dados da Distribuição Neoenergia Pernambuco
Conjunto:

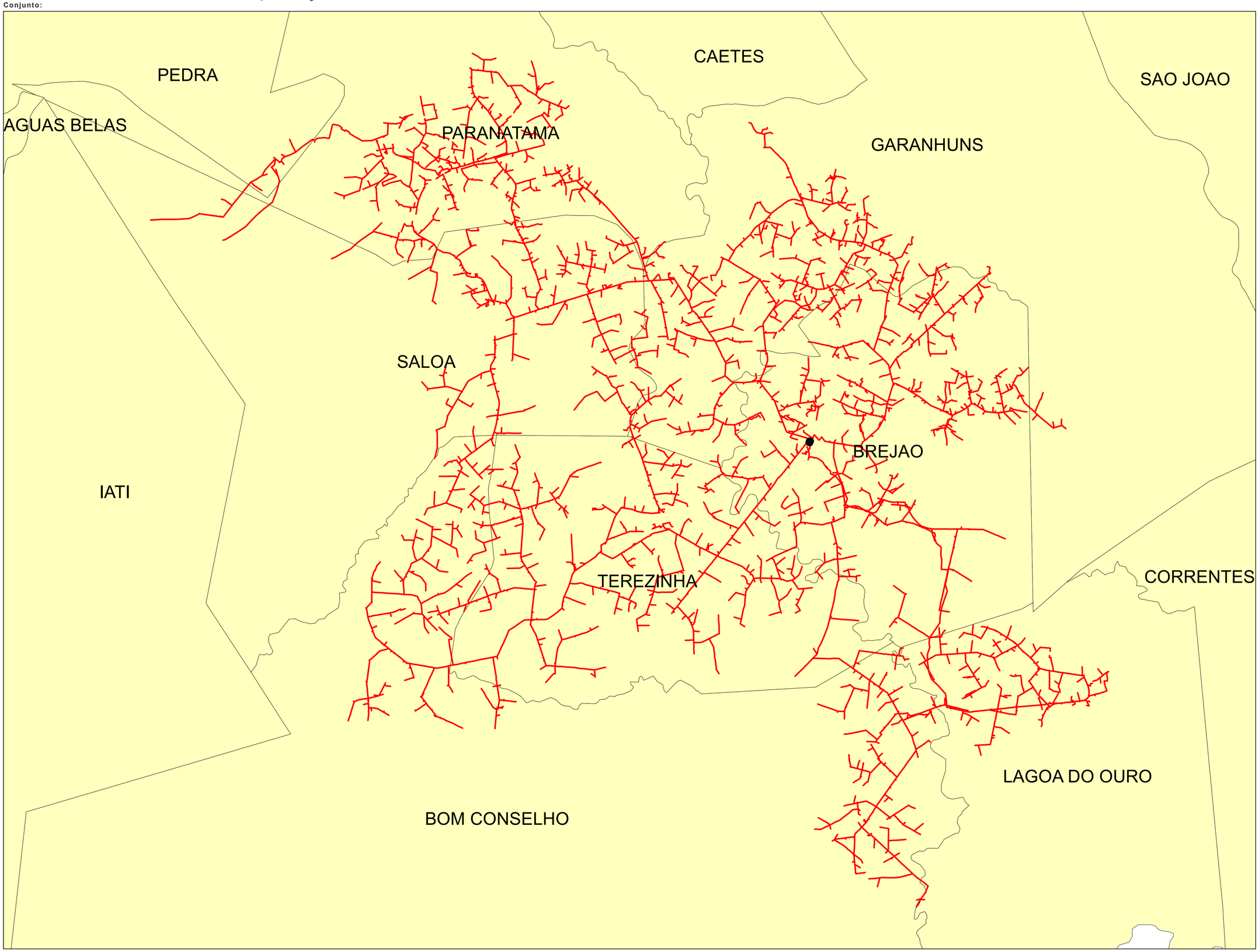

Legendas

- SUBESTAÇÃO
- ALIMENTADOR
- MUNICIPIO

0 0,75 1,5 3 4,5 6 Kilometers

	Descrição:	
	CONJUNTO:	
	Elaborado por:	Setor:
Data:	**RBBS**	**RBBS**
28/07/2022	Fonte dos dados:	Escala:
	GSE	**1:77.870**

Companhia Energética de Pernambuco
SDB / RBD / RBBS - Unidade Gestão Base de Dados da Distribuição Neoenergia Pernambuco
Conjunto:

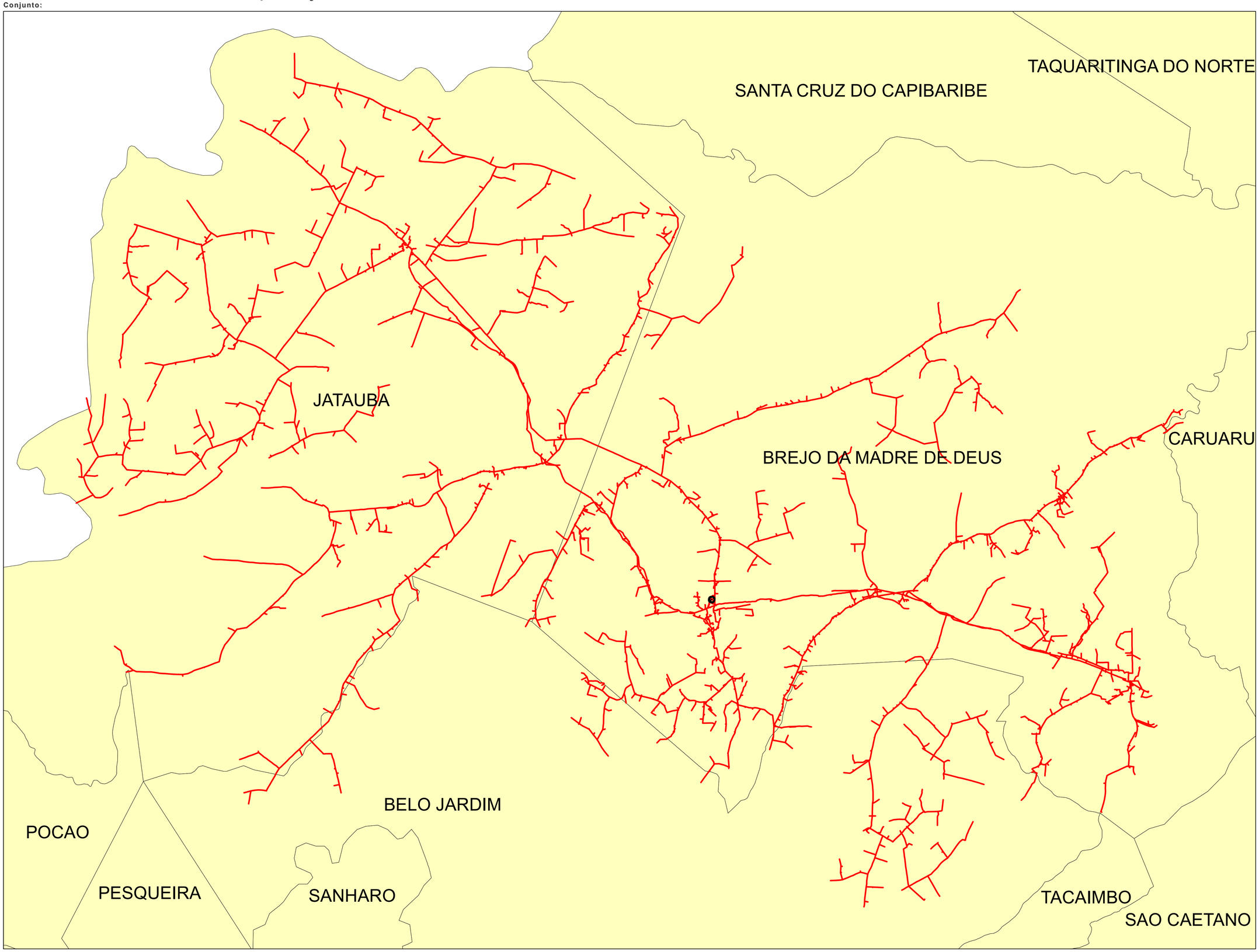

Legendas

- SUBESTAÇÃO
- ALIMENTADOR
- MUNICIPIO

0 0,75 1,5 3 4,5 6 Kilometers

	Descrição:	
	CONJUNTO:	
	Elaborado por:	Setor:
Data:	**RBBS**	**RBBS**
28/07/2022	Fonte dos dados:	Escala:
	GSE	**1:82.880**

Companhia Energética de Pernambuco
SDB / RBD / RBBS - Unidade Gestão Base de Dados da Distribuição Neoenergia Pernambuco
Conjunto:

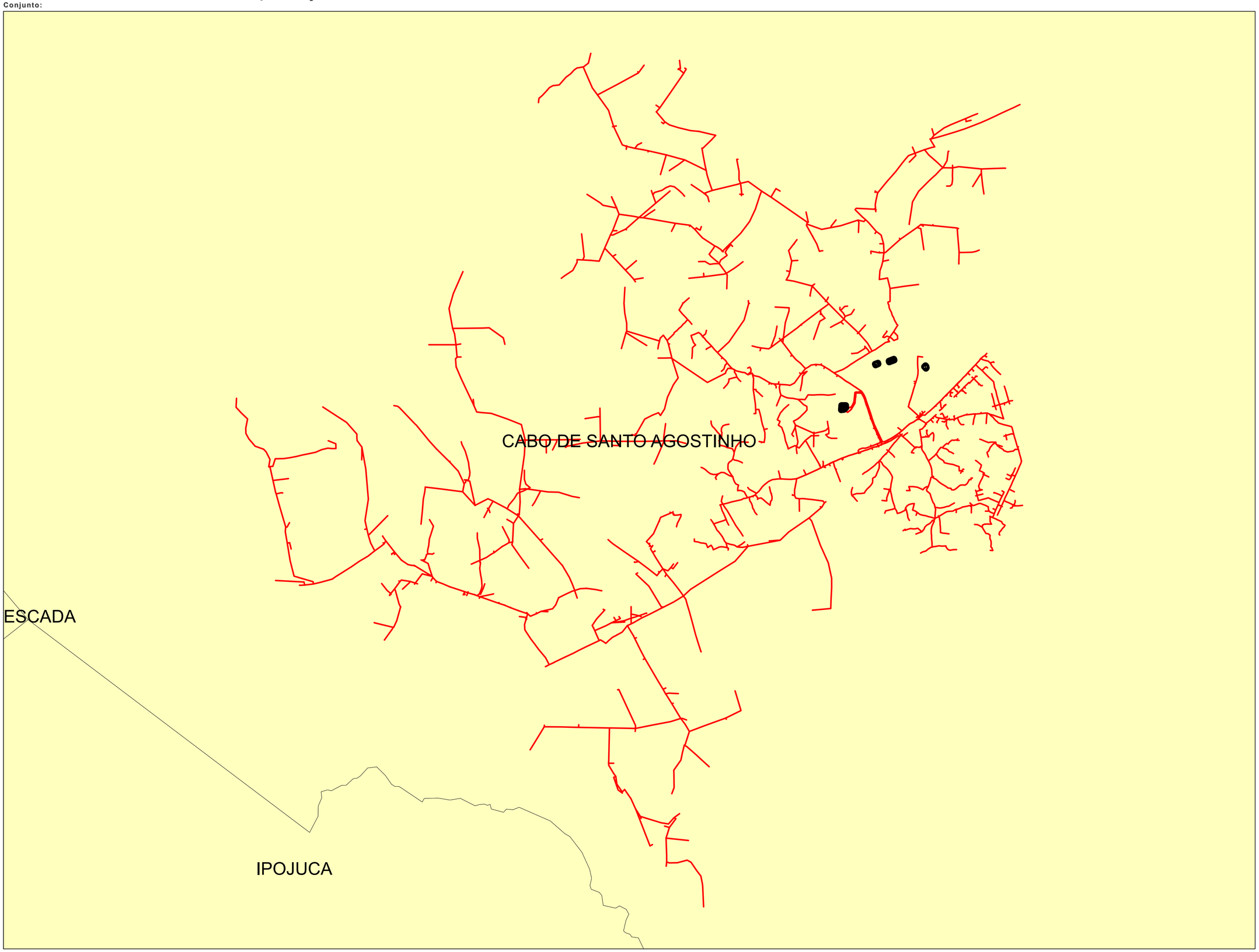

Legendas

- SUBESTAÇÃO
- ALIMENTADOR
- MUNICIPIO

0 0,225 0,45 0,9 1,35 1,8
Kilometers

	Descrição:	
	CONJUNTO:	
	Elaborado por:	Setor:
Data:	**RBBS**	**RBBS**
28/07/2022	Fonte dos dados:	Escala:
	GSE	**1:22.540**

Companhia Energética de Pernambuco
SDB / RBD / RBBS - Unidade Gestão Base de Dados da Distribuição Neoenergia Pernambuco
Conjunto:

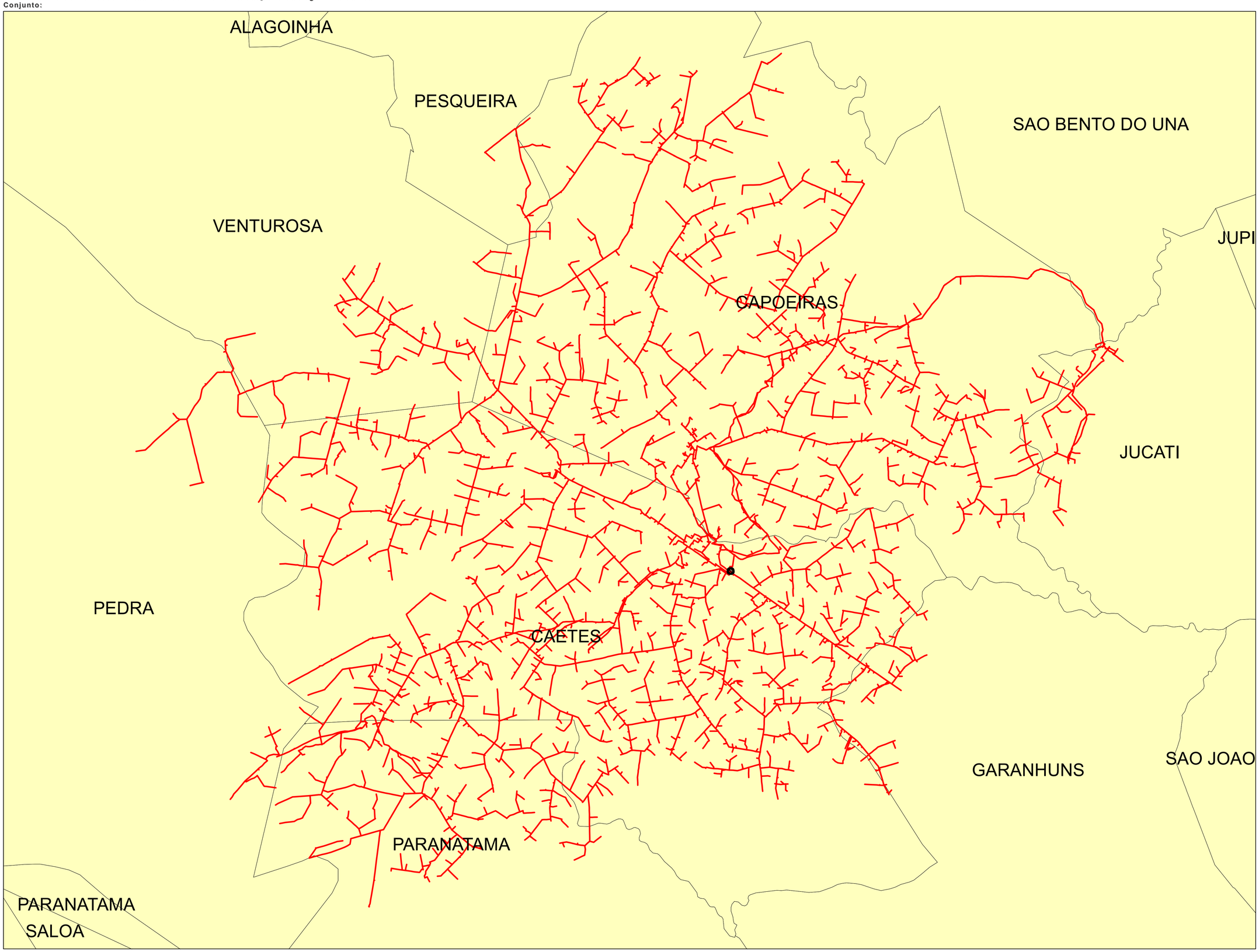

Legendas

- SUBESTAÇÃO
- ALIMENTADOR
- MUNICIPIO

0 0,5 1 2 3 4 Kilometers

	Descrição:	
	CONJUNTO:	
	Elaborado por:	Setor:
Data:	**RBBS**	**RBBS**
28/07/2022	Fonte dos dados:	Escala:
	GSE	**1:67.940**

Companhia Energética de Pernambuco
SDB / RBD / RBBS - Unidade Gestão Base de Dados da Distribuição Neoenergia Pernambuco
Conjunto:

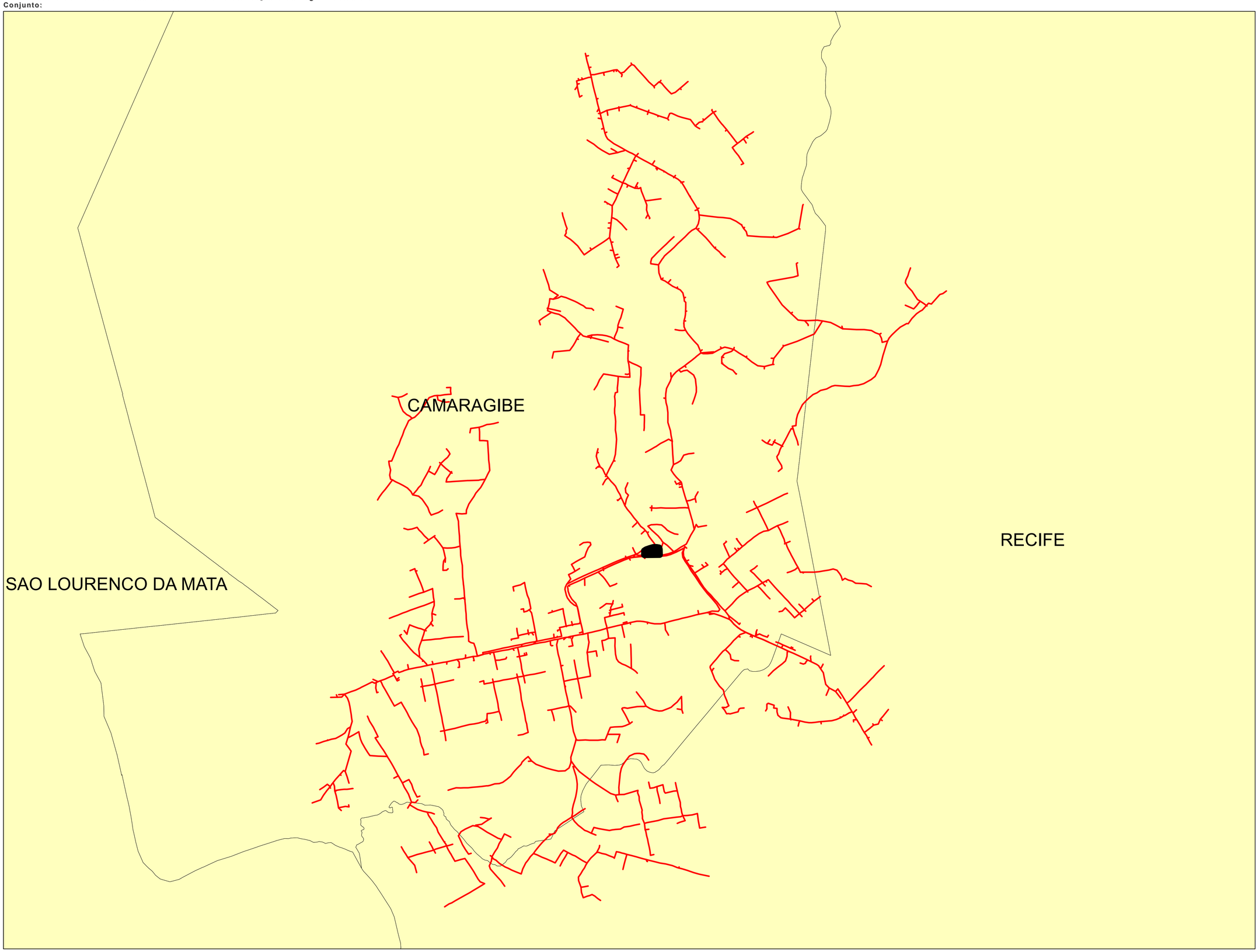

Legendas

- SUBESTAÇÃO
- ALIMENTADOR
- MUNICIPIO

0 0,15 0,3 0,6 0,9 1,2 Kilometers

	Descrição:	
	CONJUNTO:	
	Elaborado por:	Setor:
Data:	**RBBS**	**RBBS**
28/07/2022	Fonte dos dados:	Escala:
	GSE	**1:14.480**

Companhia Energética de Pernambuco
SDB / RBD / RBBS - Unidade Gestão Base de Dados da Distribuição Neoenergia Pernambuco
Conjunto:

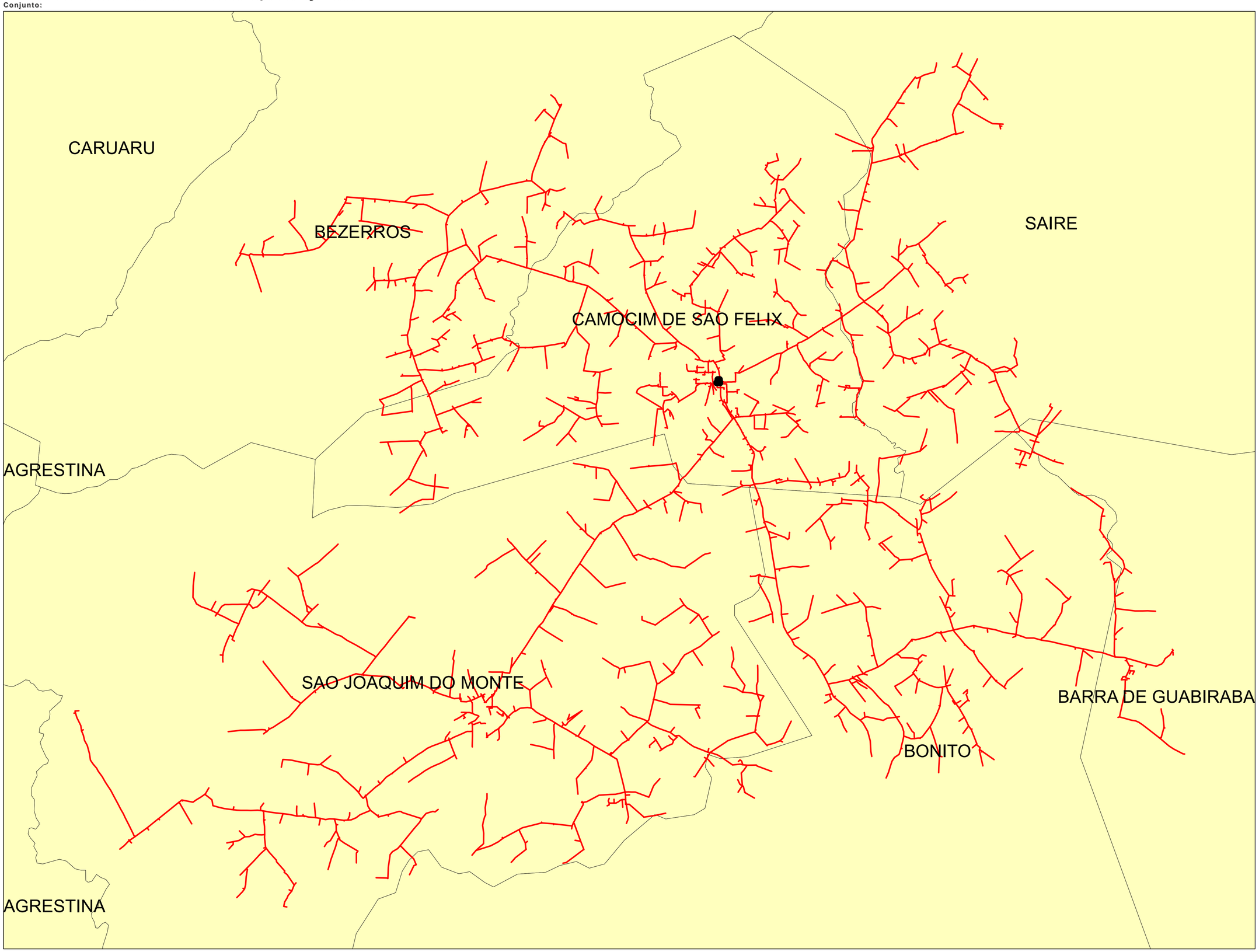

Legendas

- SUBESTAÇÃO
- ALIMENTADOR
- MUNICIPIO

0 0,425 0,85 1,7 2,55 3,4 Kilometers

	Descrição:	
	CONJUNTO:	
	Elaborado por:	Setor:
Data:	**RBBS**	**RBBS**
28/07/2022	Fonte dos dados:	Escala:
	GSE	**1:41.480**

Companhia Energética de Pernambuco
SDB / RBD / RBBS - Unidade Gestão Base de Dados da Distribuição Neoenergia Pernambuco
Conjunto:

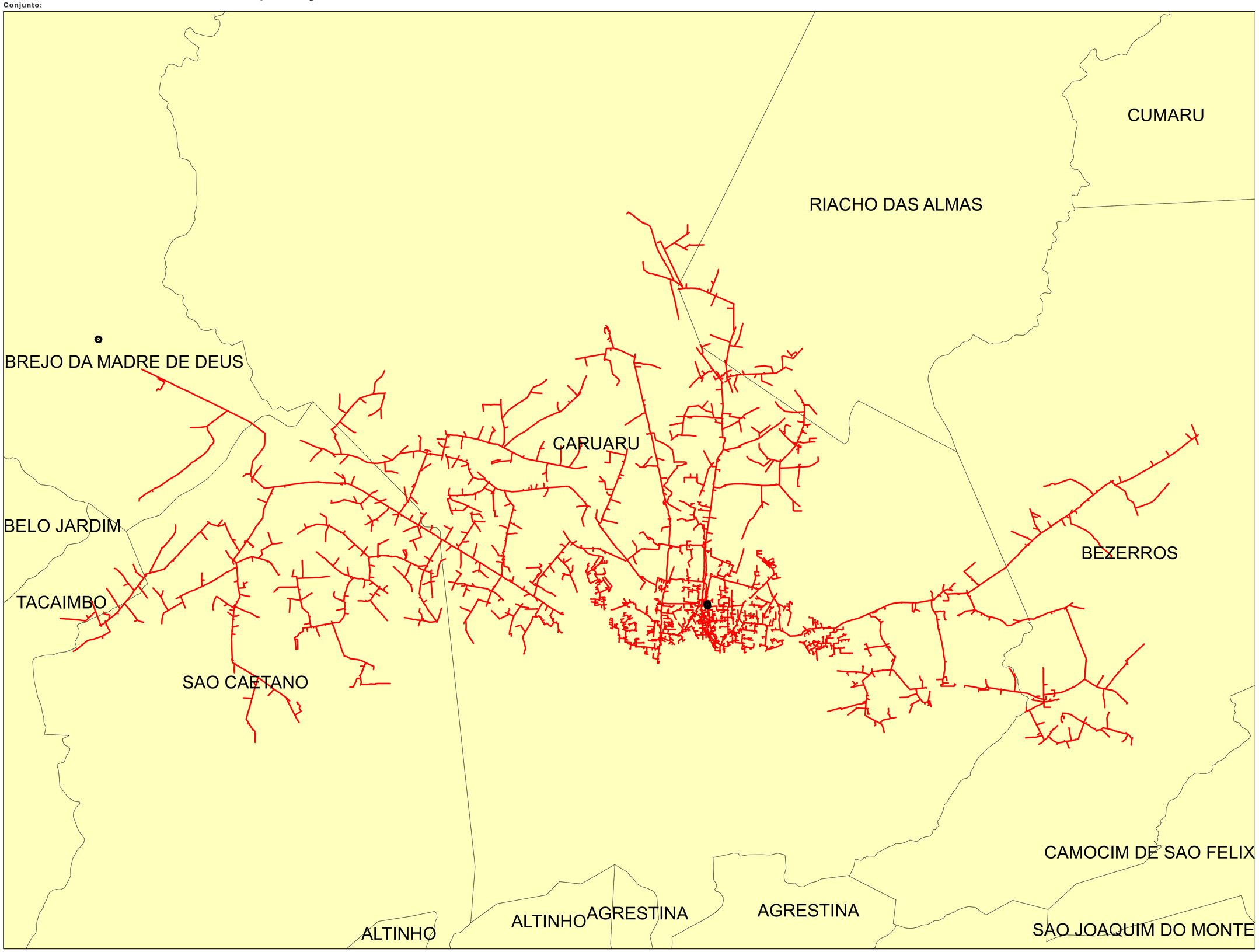

Legendas

- SUBESTAÇÃO
- ALIMENTADOR
- MUNICIPIO

0 0,75 1,5 3 4,5 6 Kilometers

	Descrição:	
	CONJUNTO:	
	Elaborado por:	Setor:
Data:	**RBBS**	**RBBS**
28/07/2022	Fonte dos dados:	Escala:
	GSE	**1:74.900**

Companhia Energética de Pernambuco
SDB / RBD / RBBS - Unidade Gestão Base de Dados da Distribuição Neoenergia Pernambuco
Conjunto:

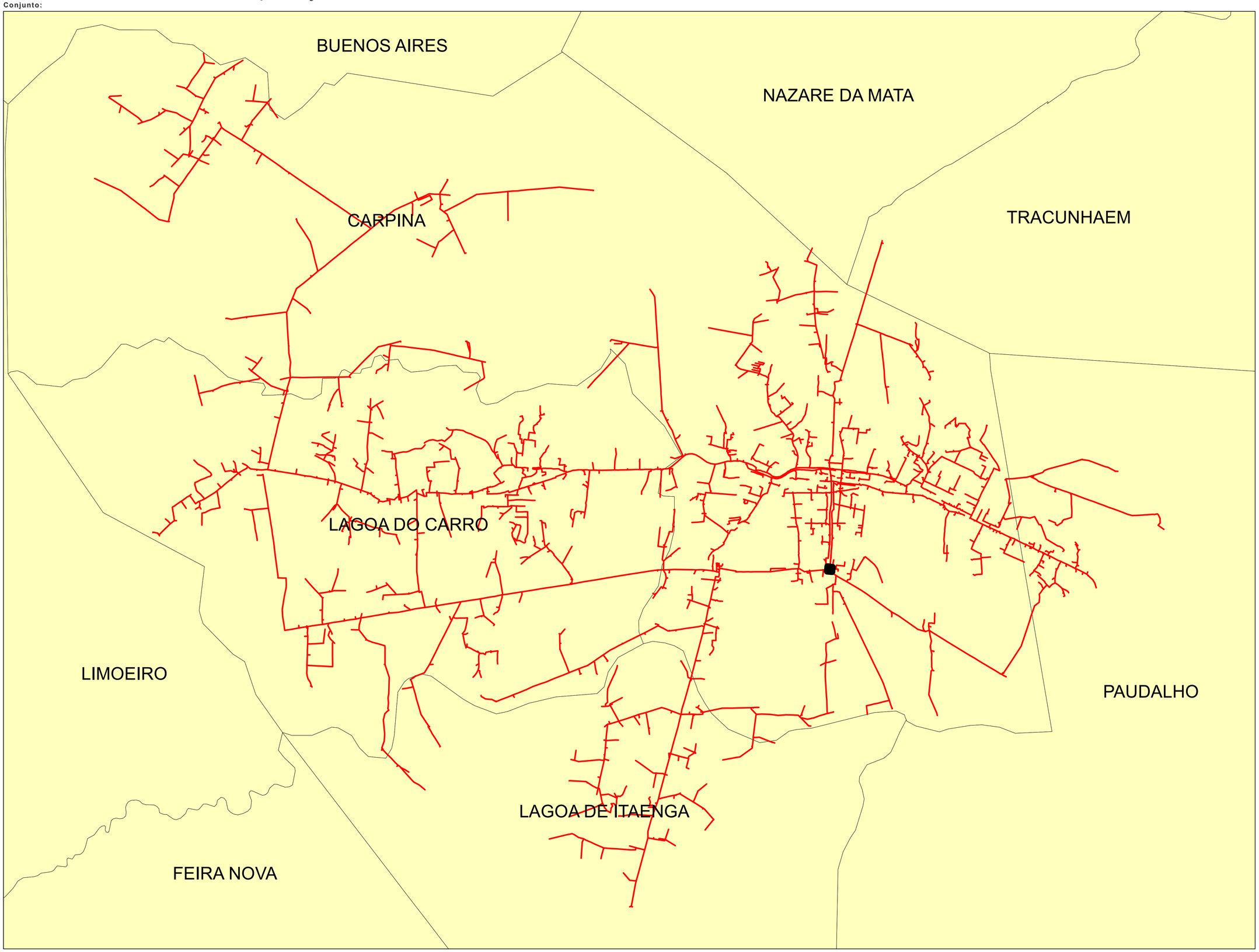

Legendas

- SUBESTAÇÃO
- ALIMENTADOR
- MUNICIPIO

0 0,375 0,75 1,5 2,25 3 Kilometers

	Descrição:	
	CONJUNTO:	
	Elaborado por:	Setor:
Data:	**RBBS**	**RBBS**
28/07/2022	Fonte dos dados:	Escala:
	GSE	**1:36.350**

Companhia Energética de Pernambuco
SDB / RBD / RBBS - Unidade Gestão Base de Dados da Distribuição Neoenergia Pernambuco
Conjunto:

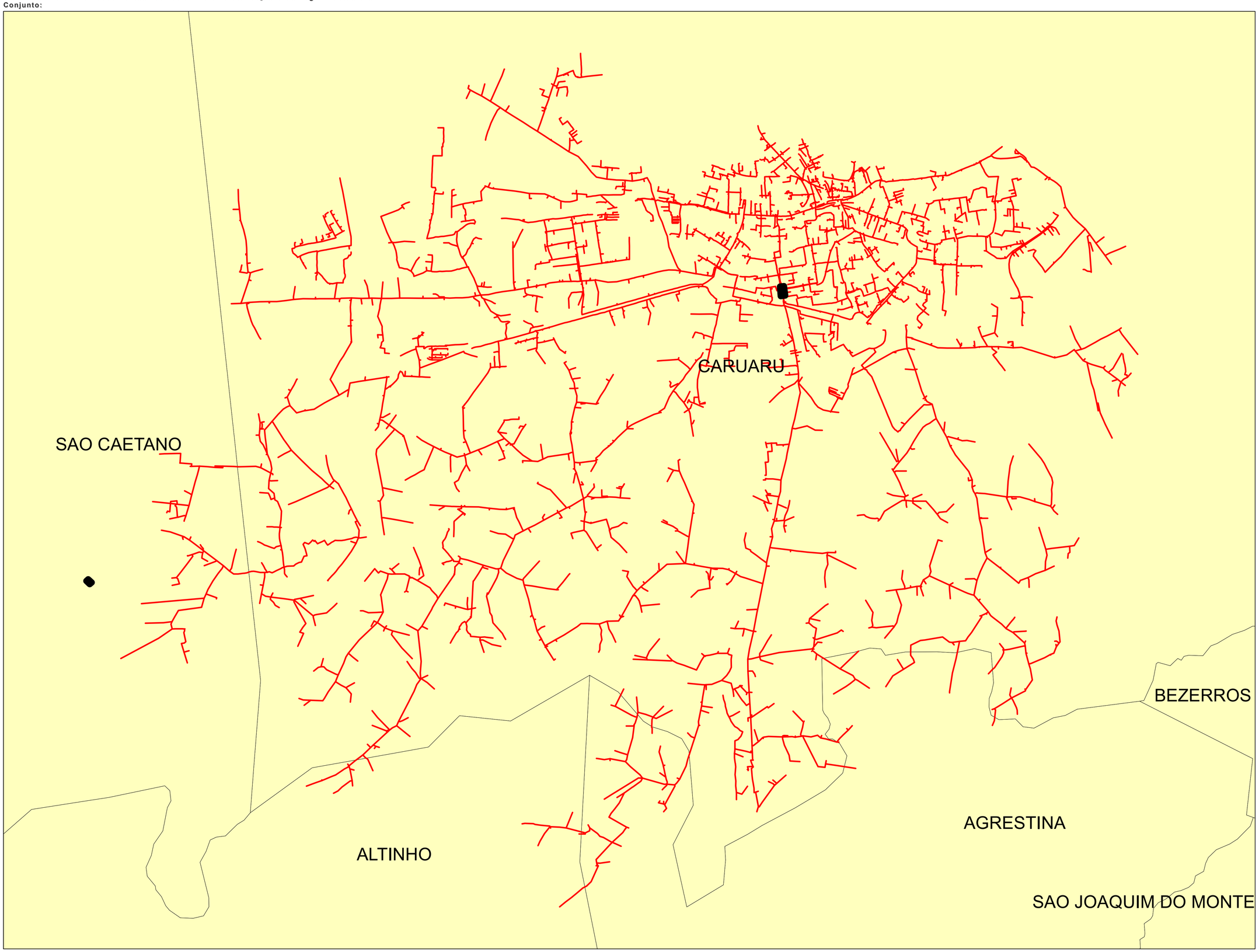

Legendas
- SUBESTAÇÃO
- ALIMENTADOR
- MUNICIPIO

0 0,325 0,65 1,3 1,95 2,6 Kilometers

	Descrição:	
	CONJUNTO:	
	Elaborado por:	Setor:
Data:	**RBBS**	**RBBS**
28/07/2022	Fonte dos dados:	Escala:
	GSE	**1:31.770**

Companhia Energética de Pernambuco
SDB / RBD / RBBS - Unidade Gestão Base de Dados da Distribuição Neoenergia Pernambuco
Conjunto:

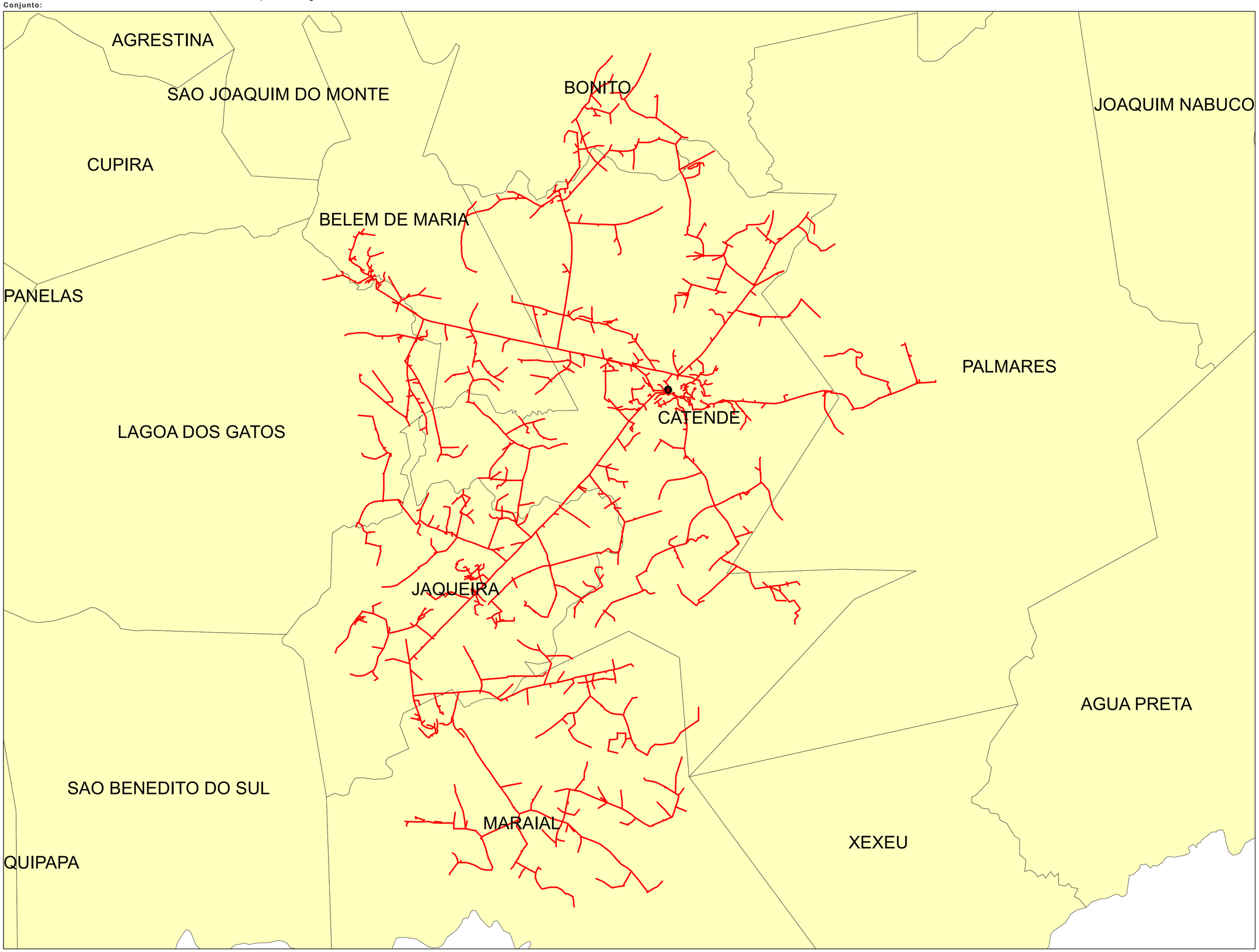

Legendas

- SUBESTAÇÃO
- ALIMENTADOR
- MUNICIPIO

0 0,5 1 2 3 4 Kilometers

	Descrição:	
	CONJUNTO:	
	Elaborado por:	Setor:
Data:	**RBBS**	**RBBS**
28/07/2022	Fonte dos dados:	Escala:
	GSE	**1:69.240**

Companhia Energética de Pernambuco
SDB / RBD / RBBS - Unidade Gestão Base de Dados da Distribuição Neoenergia Pernambuco
Conjunto:

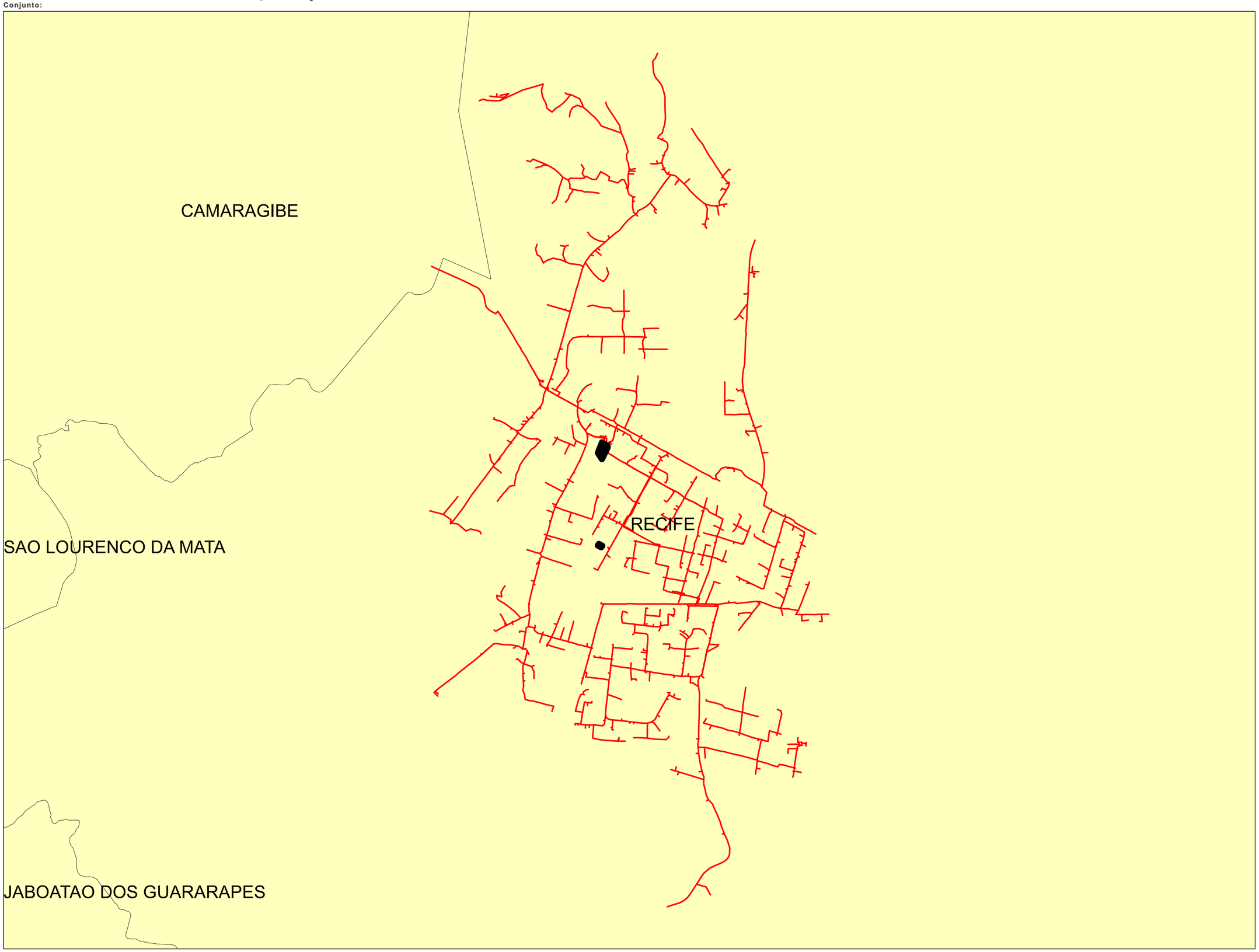

Legendas

- SUBESTAÇÃO
- ALIMENTADOR
- MUNICIPIO

0 0,15 0,3 0,6 0,9 1,2 Kilometers

	Descrição:	
	CONJUNTO:	
	Elaborado por:	Setor:
Data:	**RBBS**	**RBBS**
28/07/2022	Fonte dos dados:	Escala:
	GSE	**1:15.020**

Companhia Energética de Pernambuco
SDB / RBD / RBBS - Unidade Gestão Base de Dados da Distribuição Neoenergia Pernambuco
Conjunto:

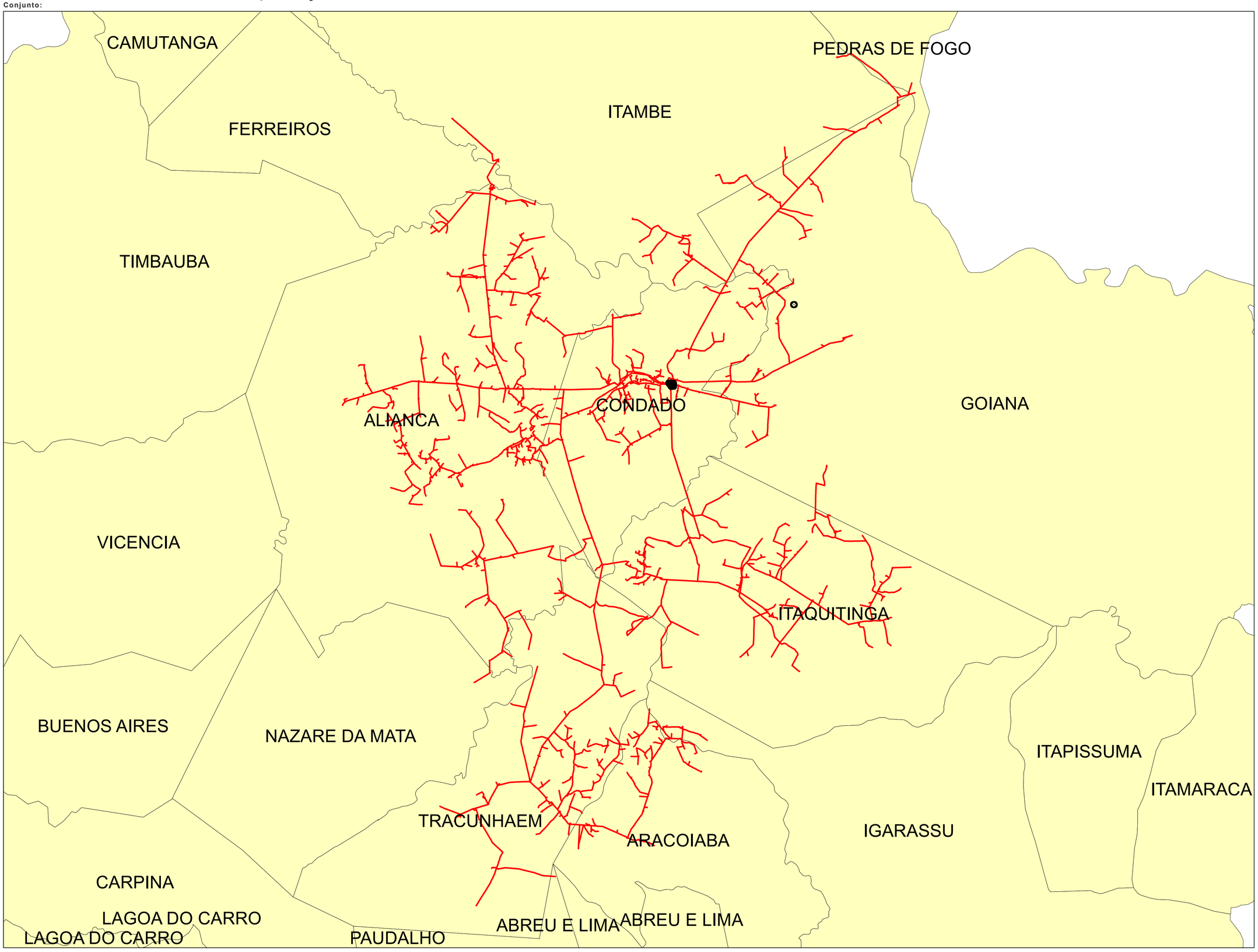

0 0,75 1,5 3 4,5 6 Kilometers

	Descrição:	
	CONJUNTO:	
	Elaborado por:	Setor:
Data:	RBBS	RBBS
28/07/2022	Fonte dos dados:	Escala:
	GSE	1:85.740

Companhia Energética de Pernambuco
SDB / RBD / RBBS - Unidade Gestão Base de Dados da Distribuição Neoenergia Pernambuco
Conjunto:

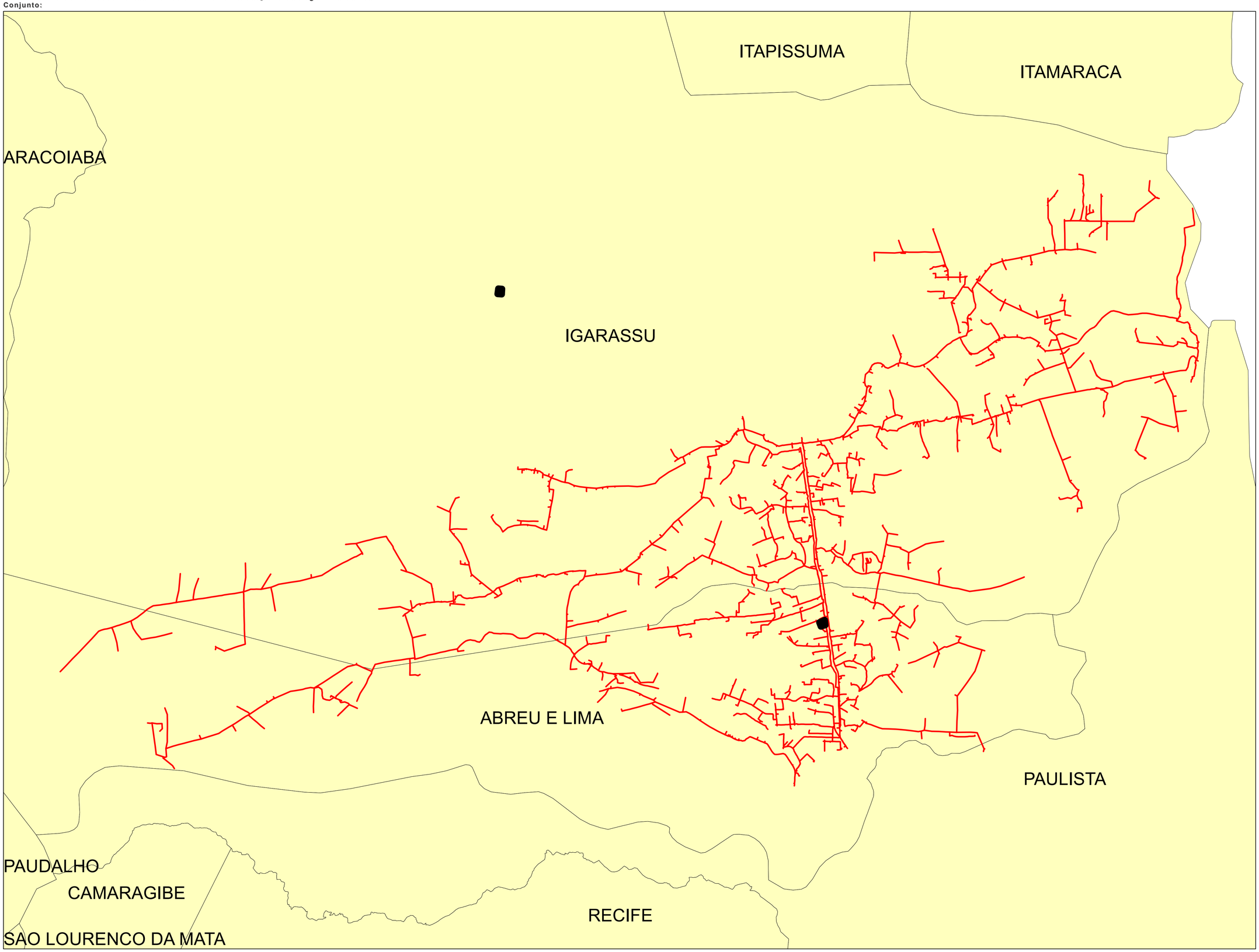

Legendas

- SUBESTAÇÃO
- ALIMENTADOR
- MUNICIPIO

0 0,35 0,7 1,4 2,1 2,8 Kilometers

	Descrição:	
	CONJUNTO:	
	Elaborado por:	Setor:
Data:	**RBBS**	**RBBS**
28/07/2022	Fonte dos dados:	Escala:
	GSE	**1:32.410**

Companhia Energética de Pernambuco
SDB / RBD / RBBS - Unidade Gestão Base de Dados da Distribuição Neoenergia Pernambuco
Conjunto:

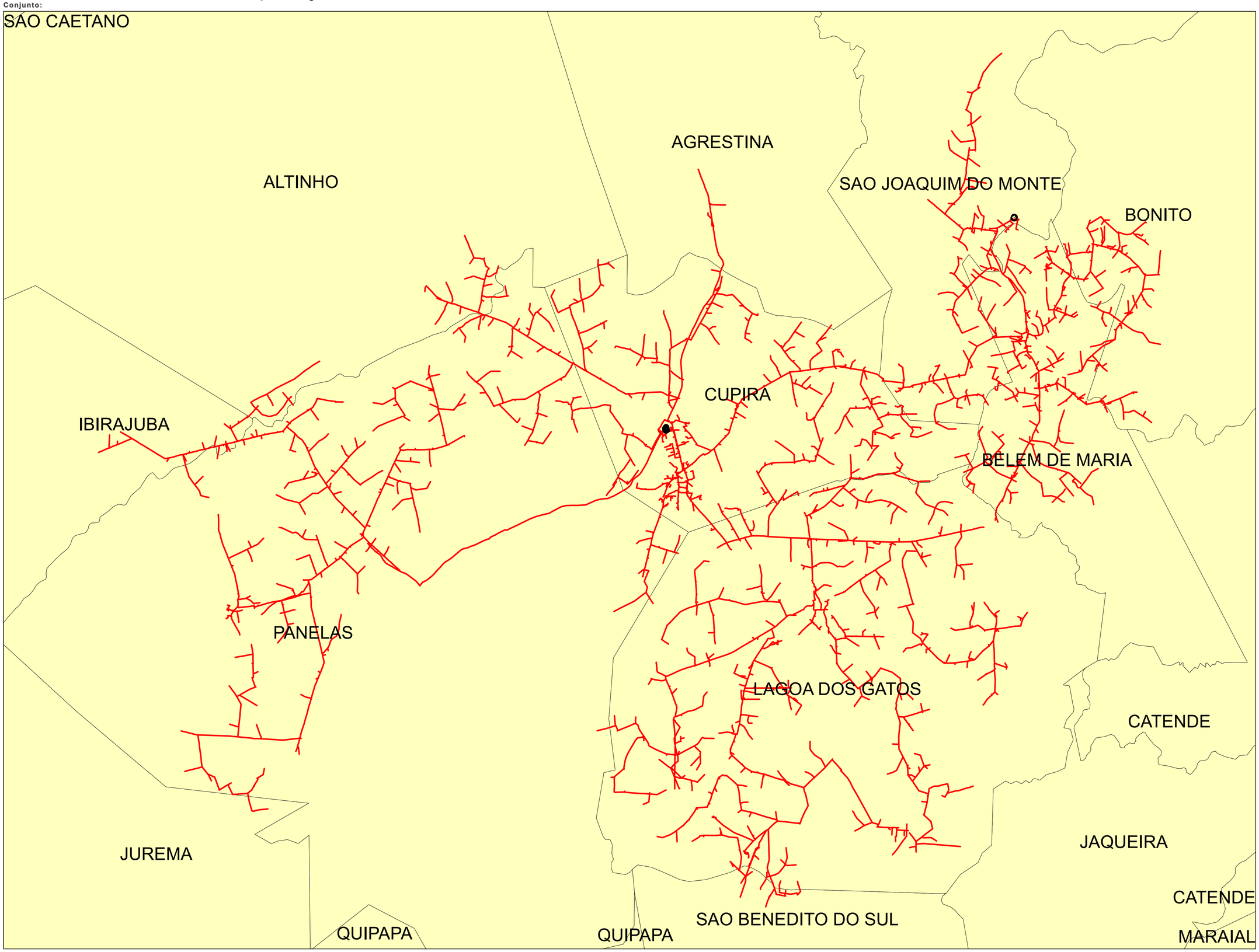

0 0,5 1 2 3 4 Kilometers

	Descrição:	
	CONJUNTO:	
	Elaborado por:	Setor:
Data:	RBBS	RBBS
28/07/2022	Fonte dos dados:	Escala:
	GSE	1:67.060

Companhia Energética de Pernambuco
SDB / RBD / RBBS - Unidade Gestão Base de Dados da Distribuição Neoenergia Pernambuco
Conjunto:

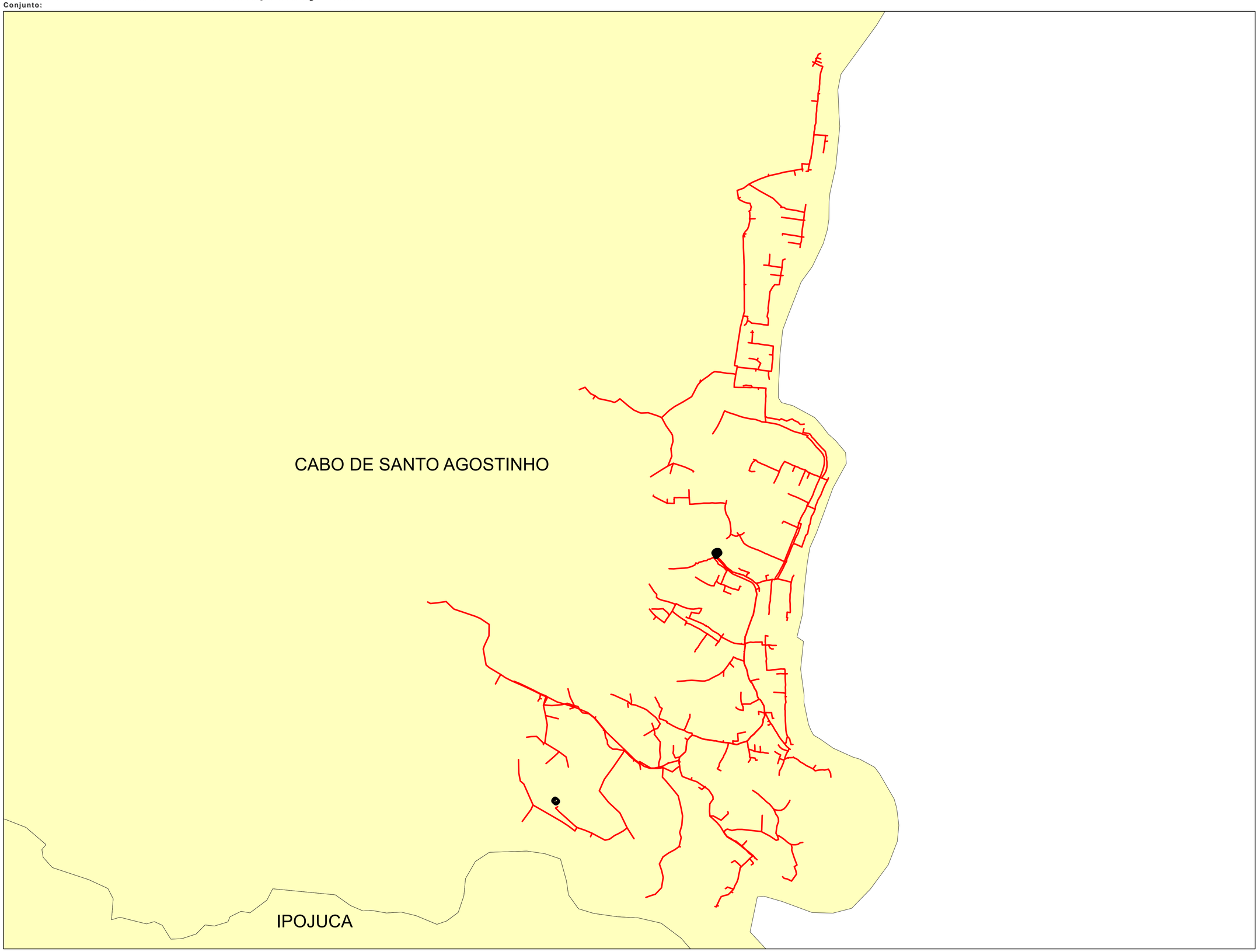

Legendas

- SUBESTAÇÃO
- ALIMENTADOR
- MUNICIPIO

0 0,25 0,5 1 1,5 2 Kilometers

	Descrição:	
	CONJUNTO:	
	Elaborado por:	Setor:
Data:	**RBBS**	**RBBS**
28/07/2022	Fonte dos dados:	Escala:
	GSE	**1:23.720**

Companhia Energética de Pernambuco
SDB / RBD / RBBS - Unidade Gestão Base de Dados da Distribuição Neoenergia Pernambuco
Conjunto:

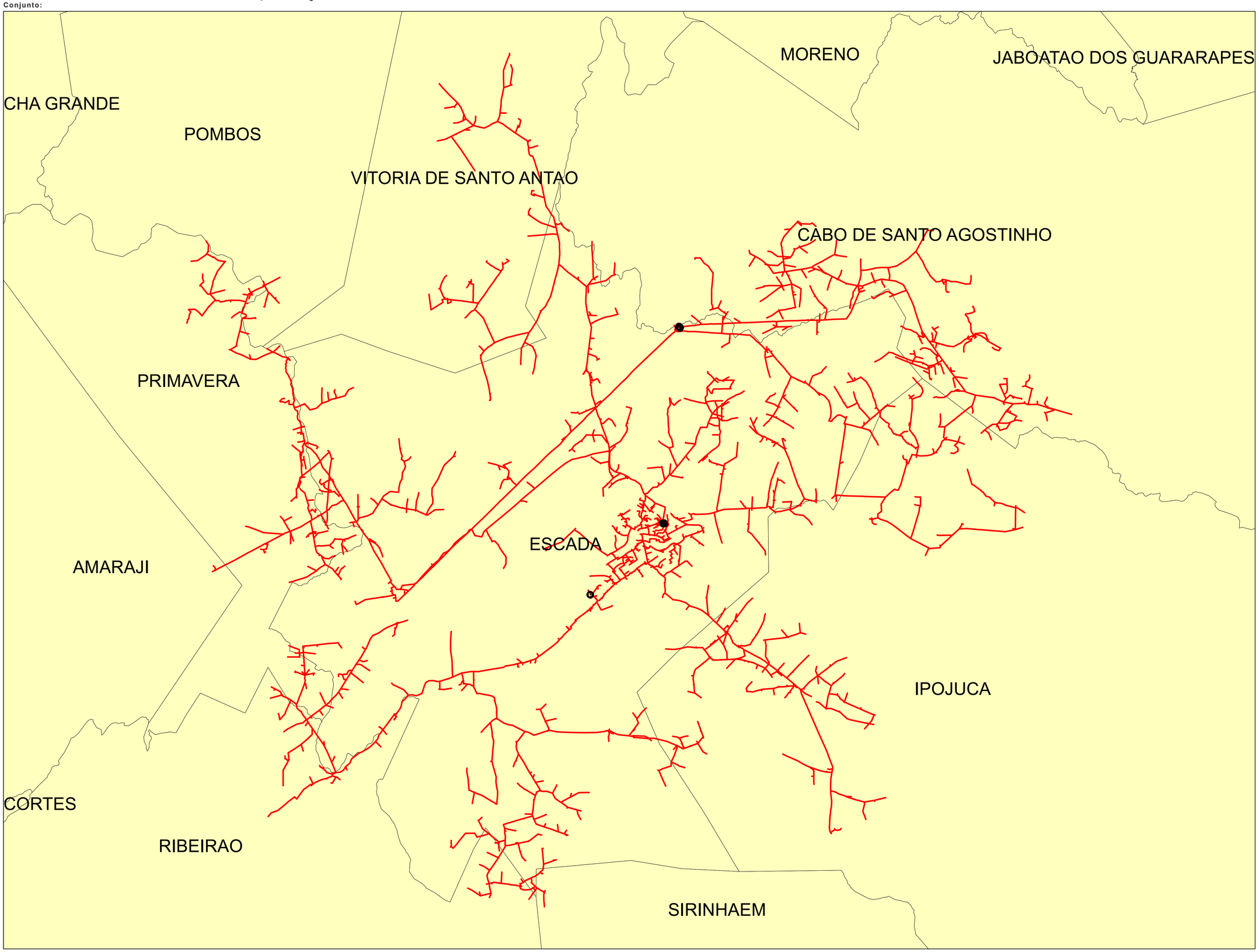

Legendas

- SUBESTAÇÃO
- ALIMENTADOR
- MUNICIPIO

0 0,5 1 2 3 4 Kilometers

	Descrição:	
	CONJUNTO:	
	Elaborado por:	Setor:
Data:	**RBBS**	**RBBS**
28/07/2022	Fonte dos dados:	Escala:
	GSE	**1:68.180**

Companhia Energética de Pernambuco
SDB / RBD / RBBS - Unidade Gestão Base de Dados da Distribuição Neoenergia Pernambuco
Conjunto:

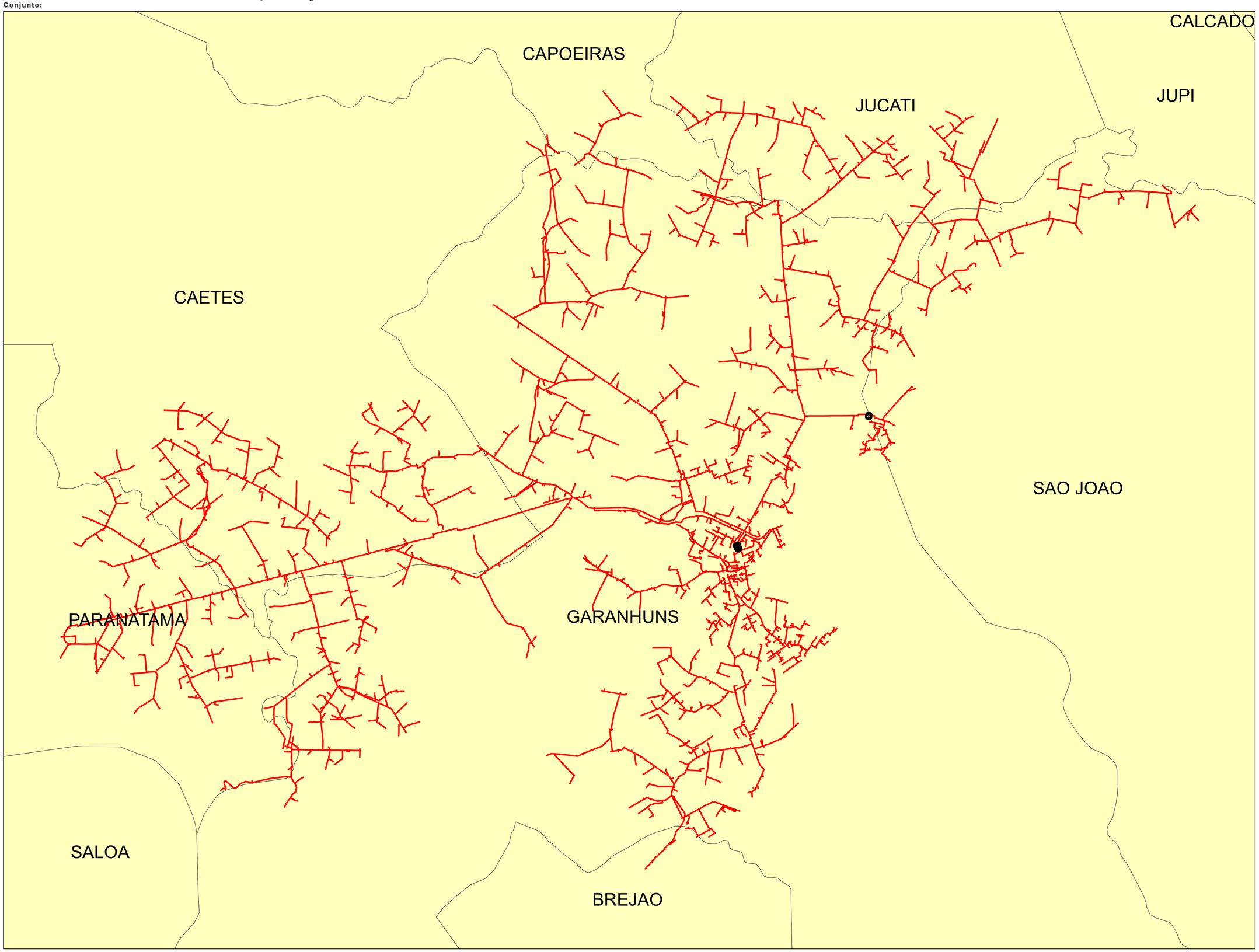

Legendas

- SUBESTAÇÃO
- ALIMENTADOR
- MUNICIPIO

0 0,5 1 2 3 4 Kilometers

	Descrição:	
	CONJUNTO:	
	Elaborado por:	Setor:
Data:	**RBBS**	**RBBS**
28/07/2022	Fonte dos dados:	Escala:
	GSE	**1:50.340**

Companhia Energética de Pernambuco
SDB / RBD / RBBS - Unidade Gestão Base de Dados da Distribuição Neoenergia Pernambuco
Conjunto:

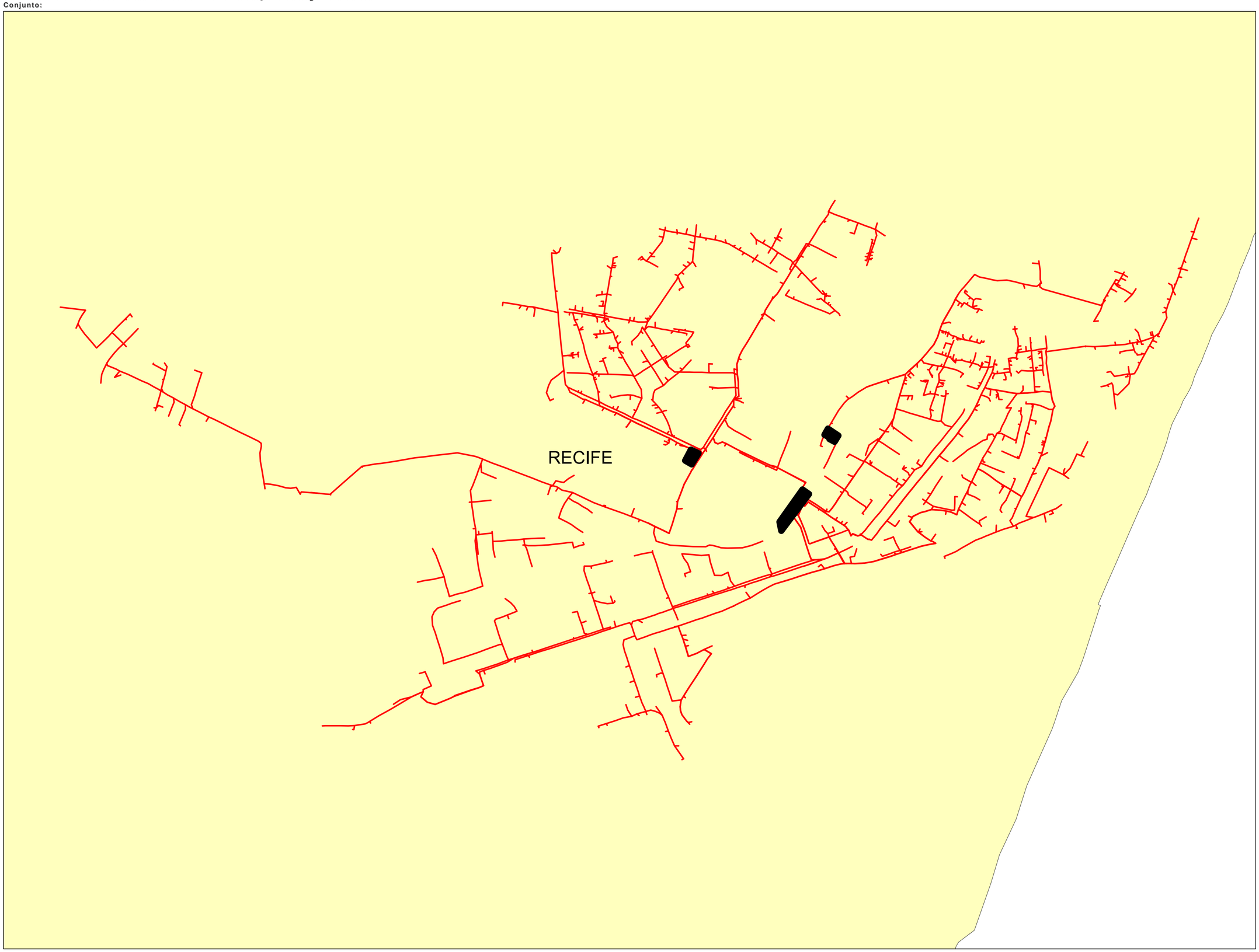

Legendas

- SUBESTAÇÃO
- ALIMENTADOR
- MUNICIPIO

0 0,075 0,15 0,3 0,45 0,6
Kilometers

	Descrição:	
	CONJUNTO:	
	Elaborado por:	Setor:
Data:	**RBBS**	**RBBS**
28/07/2022	Fonte dos dados:	Escala:
	GSE	**1:8.510**

Companhia Energética de Pernambuco
SDB / RBD / RBBS - Unidade Gestão Base de Dados da Distribuição Neoenergia Pernambuco
Conjunto:

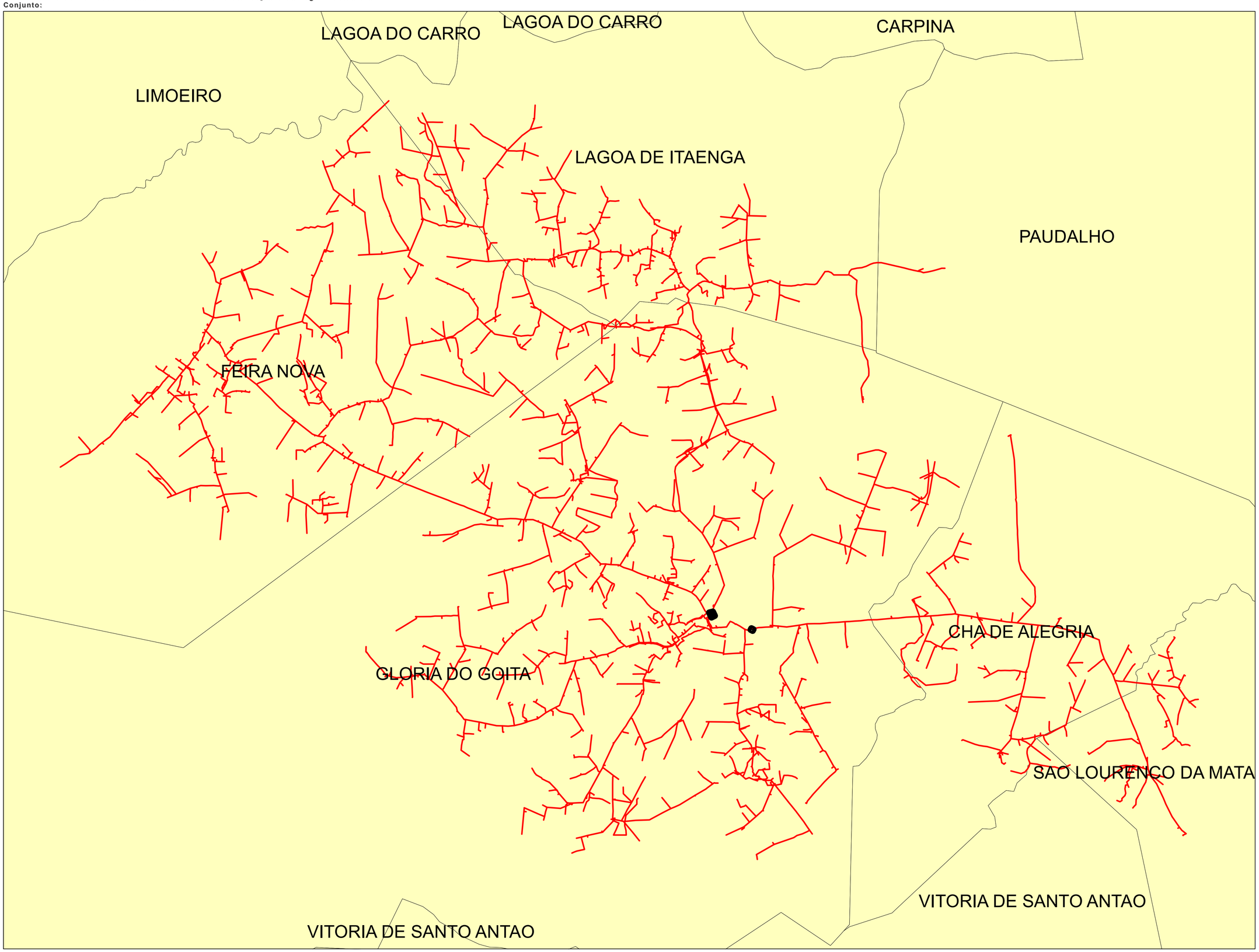

0 0,4 0,8 1,6 2,4 3,2 Kilometers

	Descrição:	
	CONJUNTO:	
	Elaborado por:	Setor:
Data:	RBBS	RBBS
28/07/2022	Fonte dos dados:	Escala:
	GSE	1:38.190

Companhia Energética de Pernambuco
SDB / RBD / RBBS - Unidade Gestão Base de Dados da Distribuição Neoenergia Pernambuco
Conjunto:

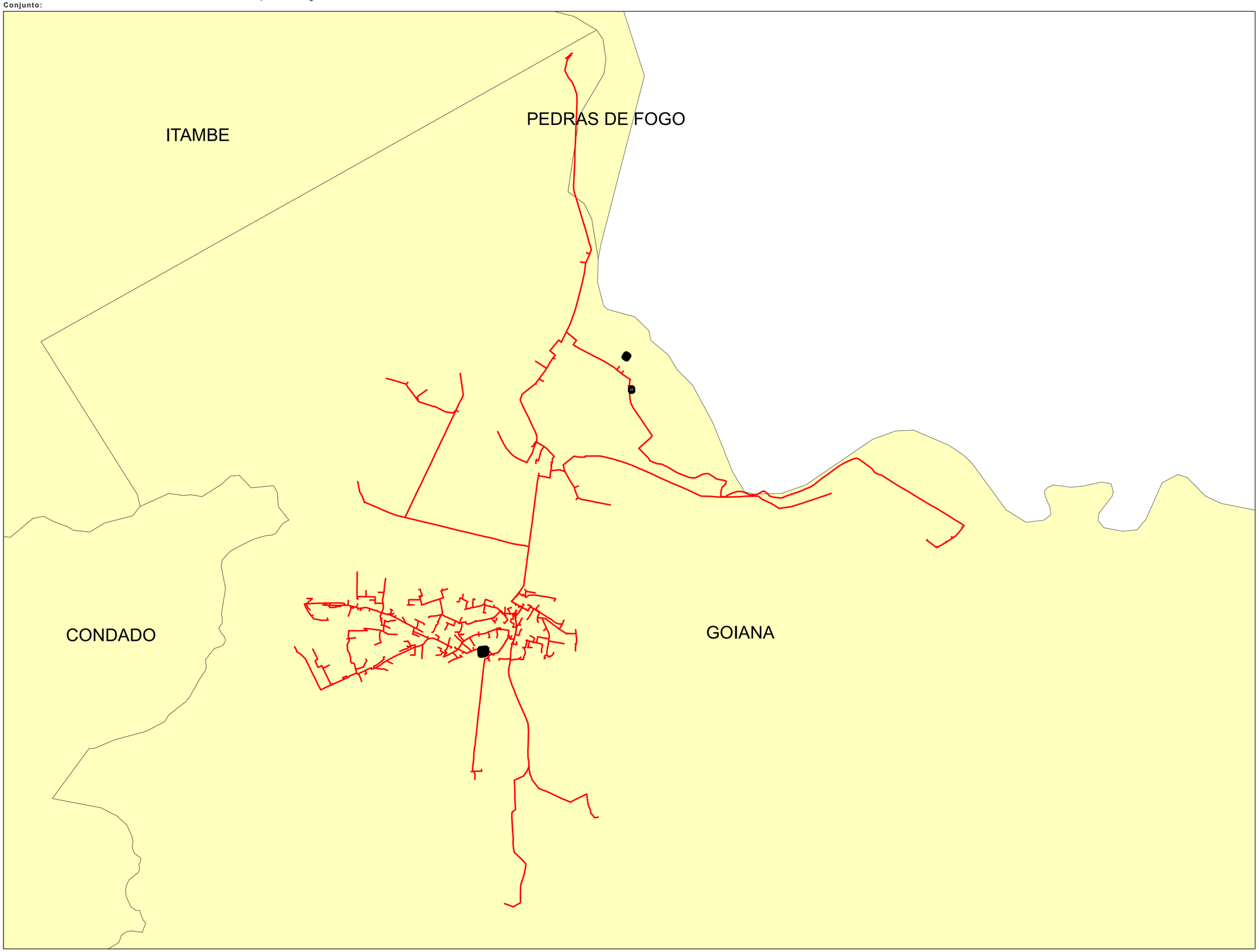

Legendas

- SUBESTAÇÃO
- ALIMENTADOR
- MUNICIPIO

0 0,35 0,7 1,4 2,1 2,8 Kilometers

	Descrição:	
	CONJUNTO:	
	Elaborado por:	Setor:
Data:	**RBBS**	**RBBS**
28/07/2022	Fonte dos dados:	Escala:
	GSE	**1:33.050**

Companhia Energética de Pernambuco
SDB / RBD / RBBS - Unidade Gestão Base de Dados da Distribuição Neoenergia Pernambuco
Conjunto:

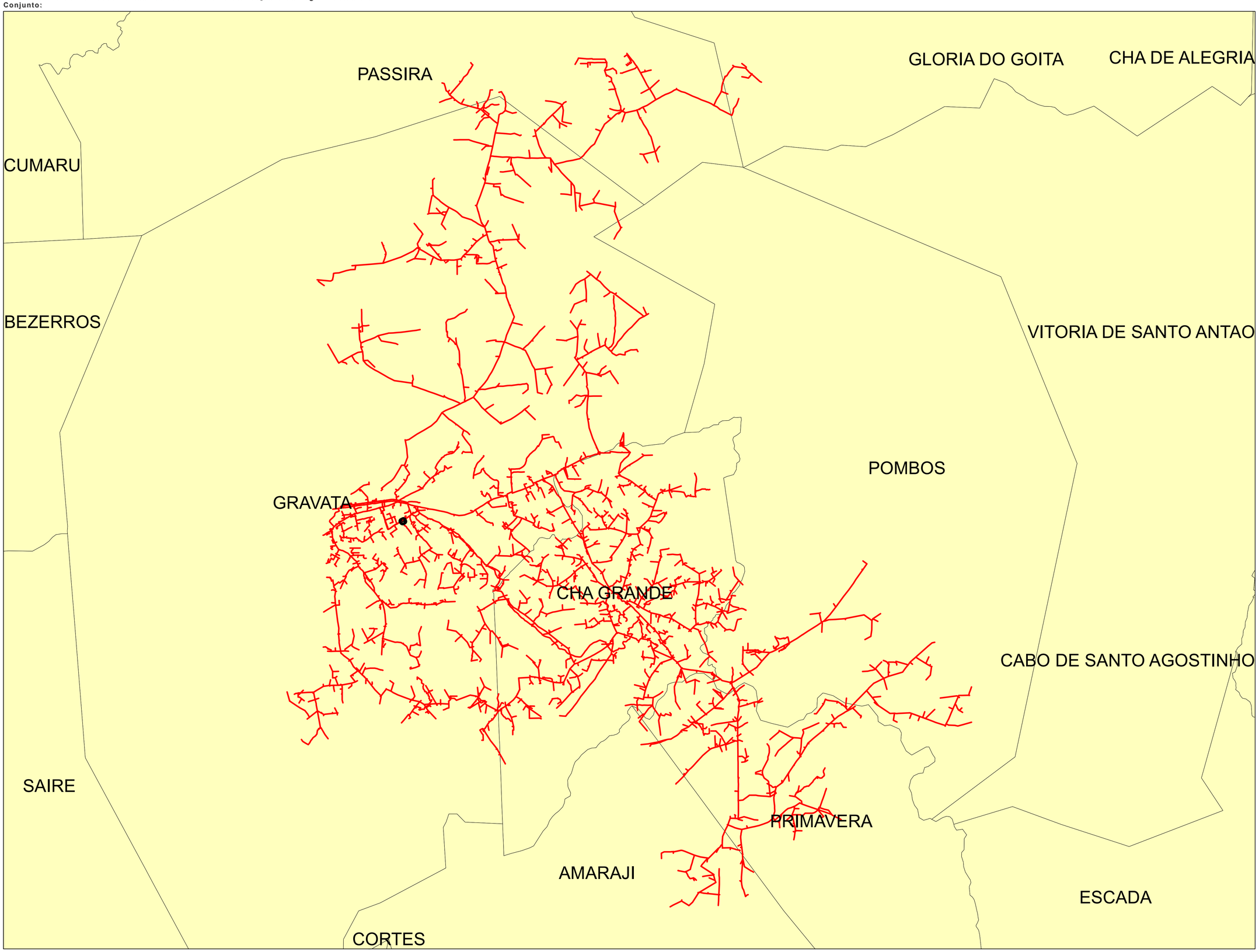

	Descrição:	
	CONJUNTO:	
	Elaborado por:	Setor:
Data:	RBBS	RBBS
28/07/2022	Fonte dos dados:	Escala:
	GSE	1:66.400

Companhia Energética de Pernambuco
SDB / RBD / RBBS - Unidade Gestão Base de Dados da Distribuição Neoenergia Pernambuco
Conjunto:

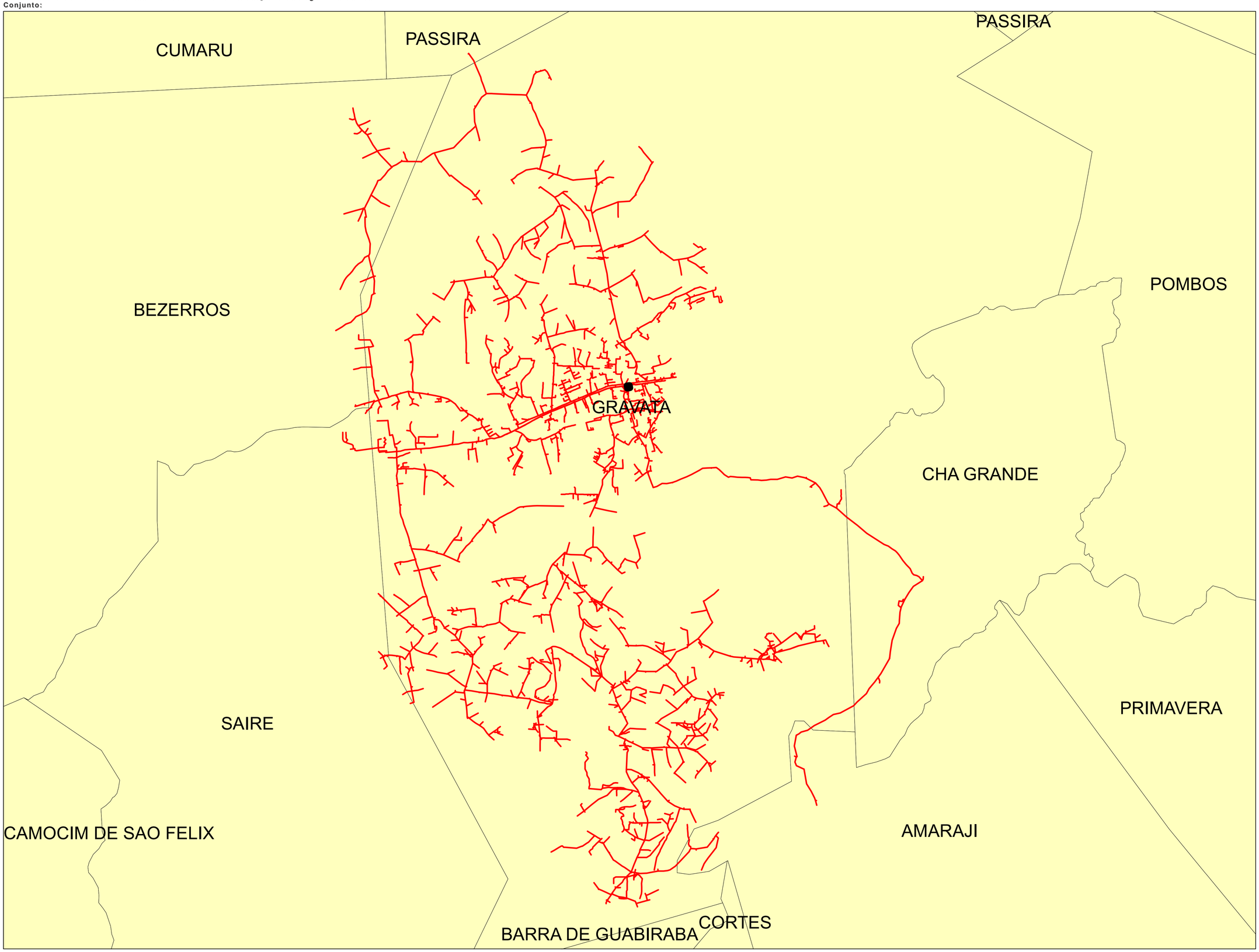

	Descrição:	
	CONJUNTO:	
	Elaborado por:	Setor:
Data:	RBBS	RBBS
28/07/2022	Fonte dos dados:	Escala:
	GSE	1:59.460

Companhia Energética de Pernambuco
SDB / RBD / RBBS - Unidade Gestão Base de Dados da Distribuição Neoenergia Pernambuco
Conjunto:

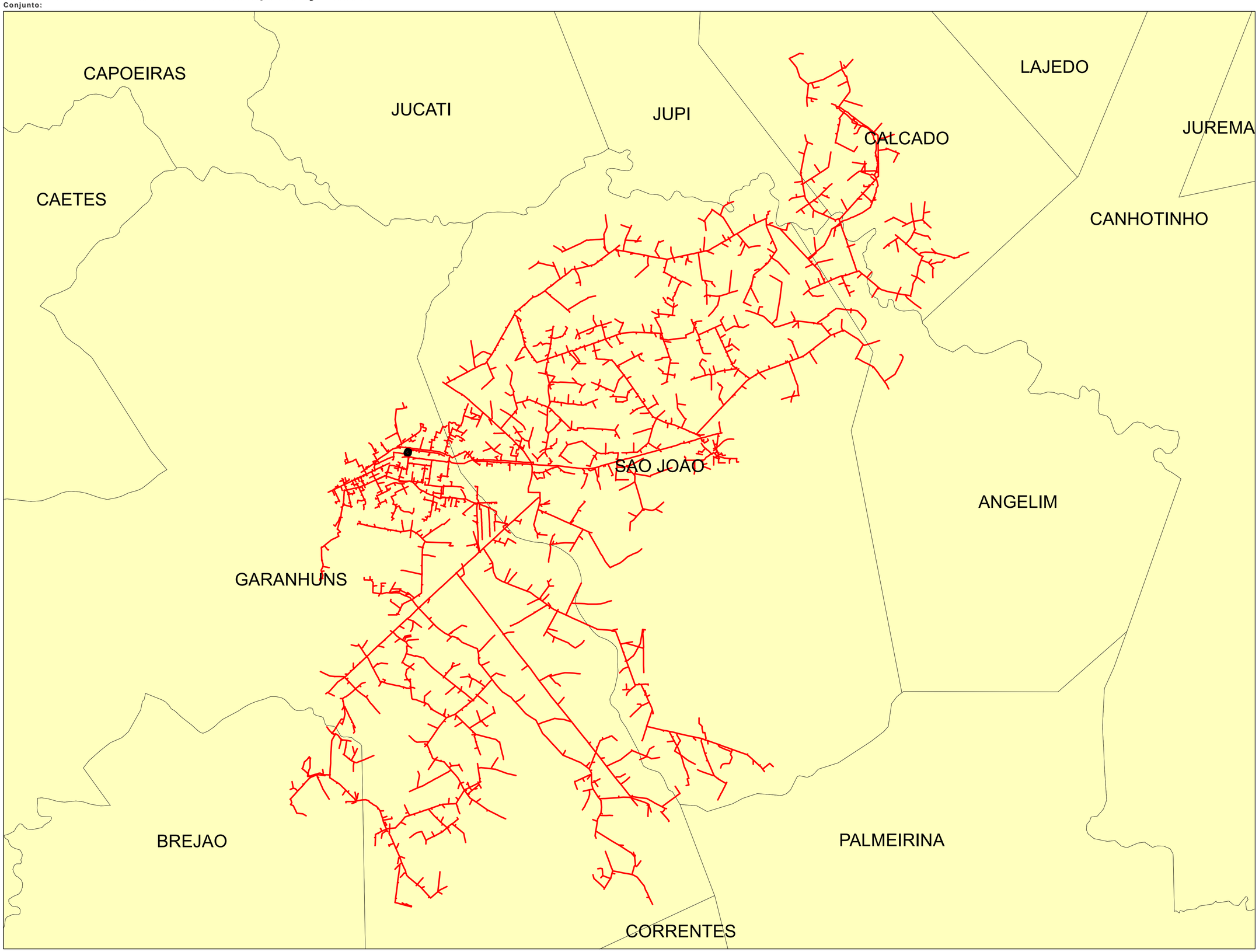

	Descrição:	
	CONJUNTO:	
	Elaborado por:	Setor:
Data:	RBBS	RBBS
28/07/2022	Fonte dos dados:	Escala:
	GSE	1:64.140

Companhia Energética de Pernambuco
SDB / RBD / RBBS - Unidade Gestão Base de Dados da Distribuição Neoenergia Pernambuco
Conjunto:

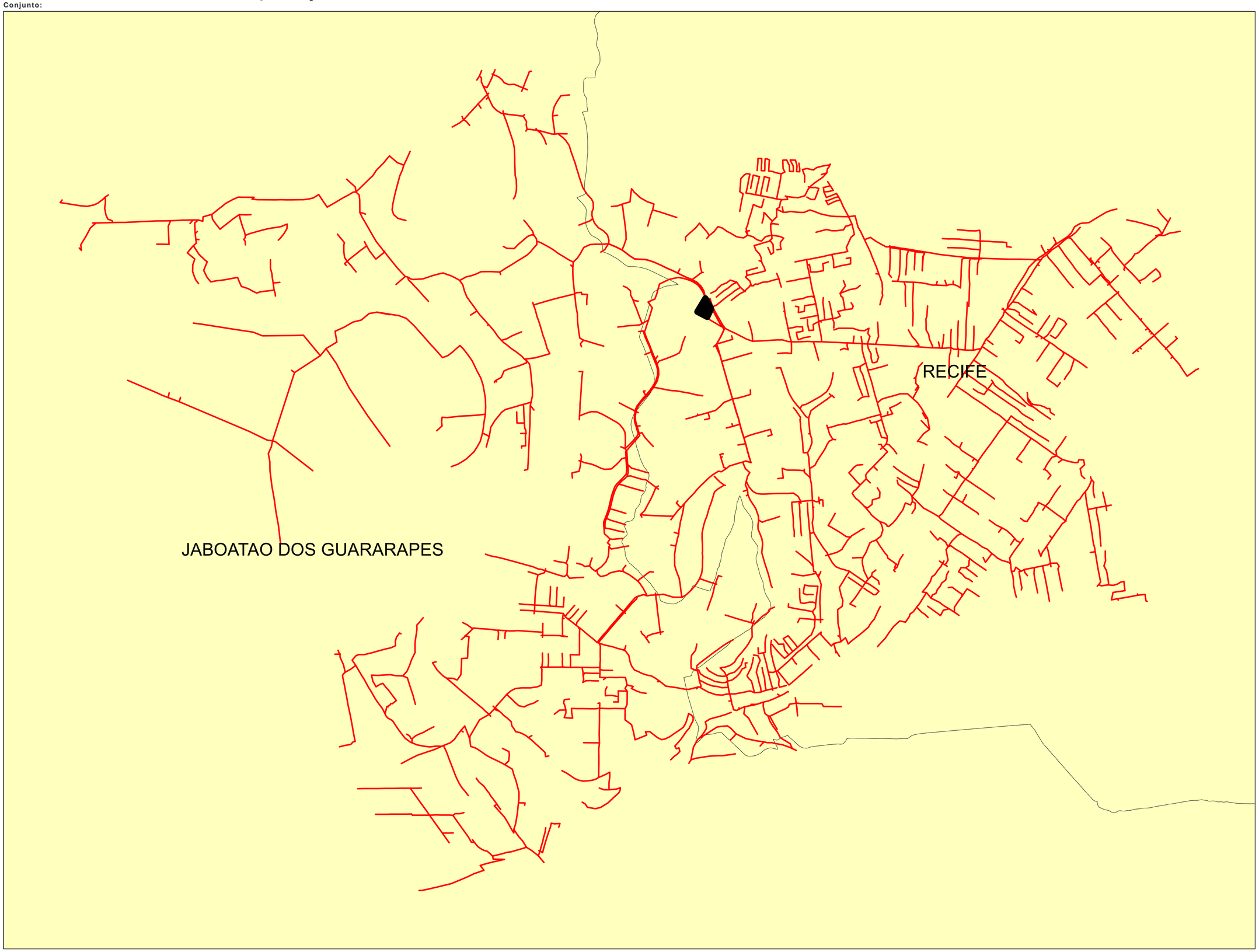

Legendas

- SUBESTAÇÃO
- ALIMENTADOR
- MUNICIPIO

0 0,1 0,2 0,4 0,6 0,8
Kilometers

	Descrição:	
	CONJUNTO:	
	Elaborado por:	Setor:
Data:	**RBBS**	**RBBS**
28/07/2022	Fonte dos dados:	Escala:
	GSE	**1:11.460**

Companhia Energética de Pernambuco
SDB / RBD / RBBS - Unidade Gestão Base de Dados da Distribuição Neoenergia Pernambuco
Conjunto:

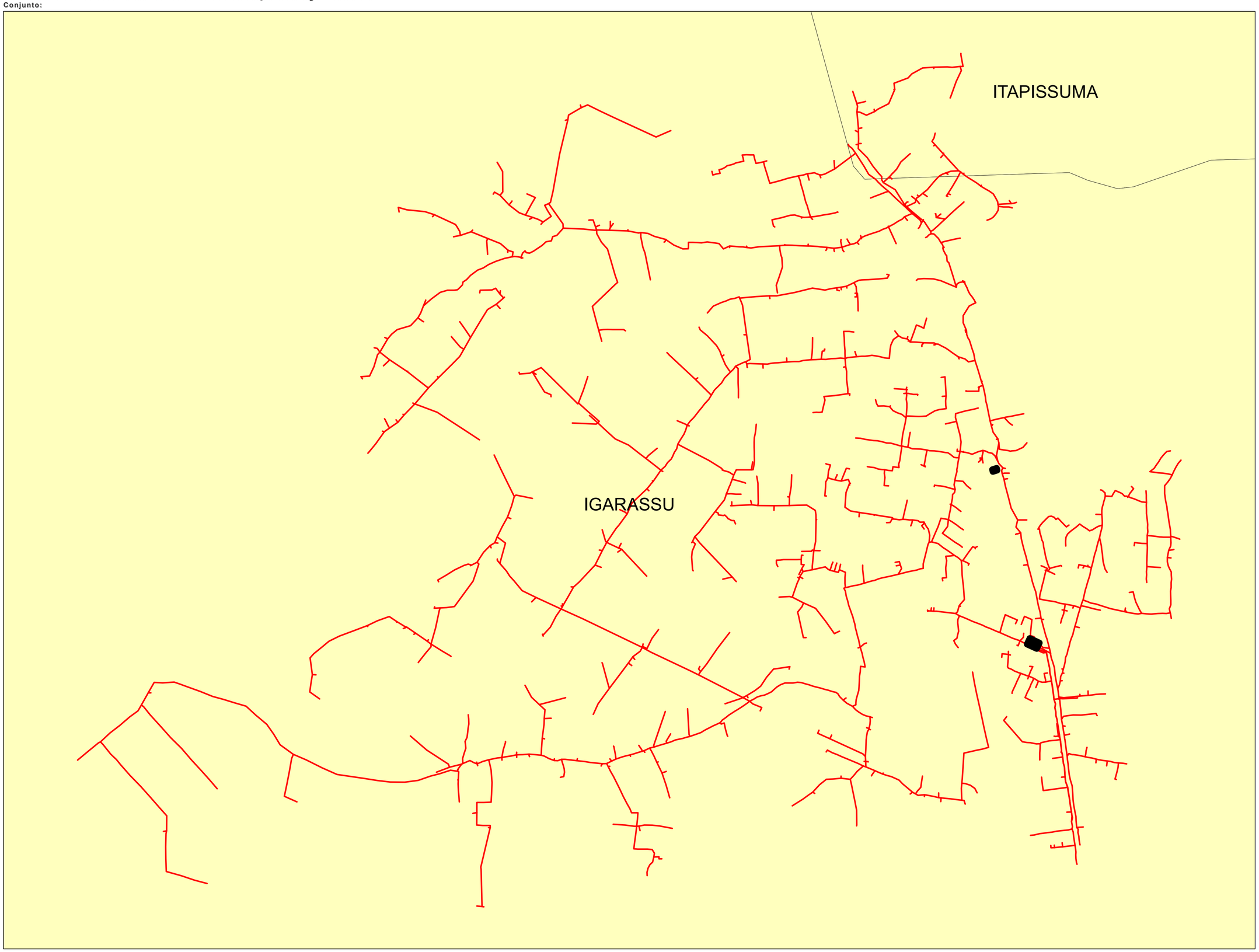

Legendas

- SUBESTAÇÃO
- ALIMENTADOR
- MUNICIPIO

0 0,175 0,35 0,7 1,05 1,4 Kilometers

	Descrição:	
	CONJUNTO:	
	Elaborado por:	Setor:
Data:	**RBBS**	**RBBS**
28/07/2022	Fonte dos dados:	Escala:
	GSE	**1:16.670**

Companhia Energética de Pernambuco
SDB / RBD / RBBS - Unidade Gestão Base de Dados da Distribuição Neoenergia Pernambuco
Conjunto:

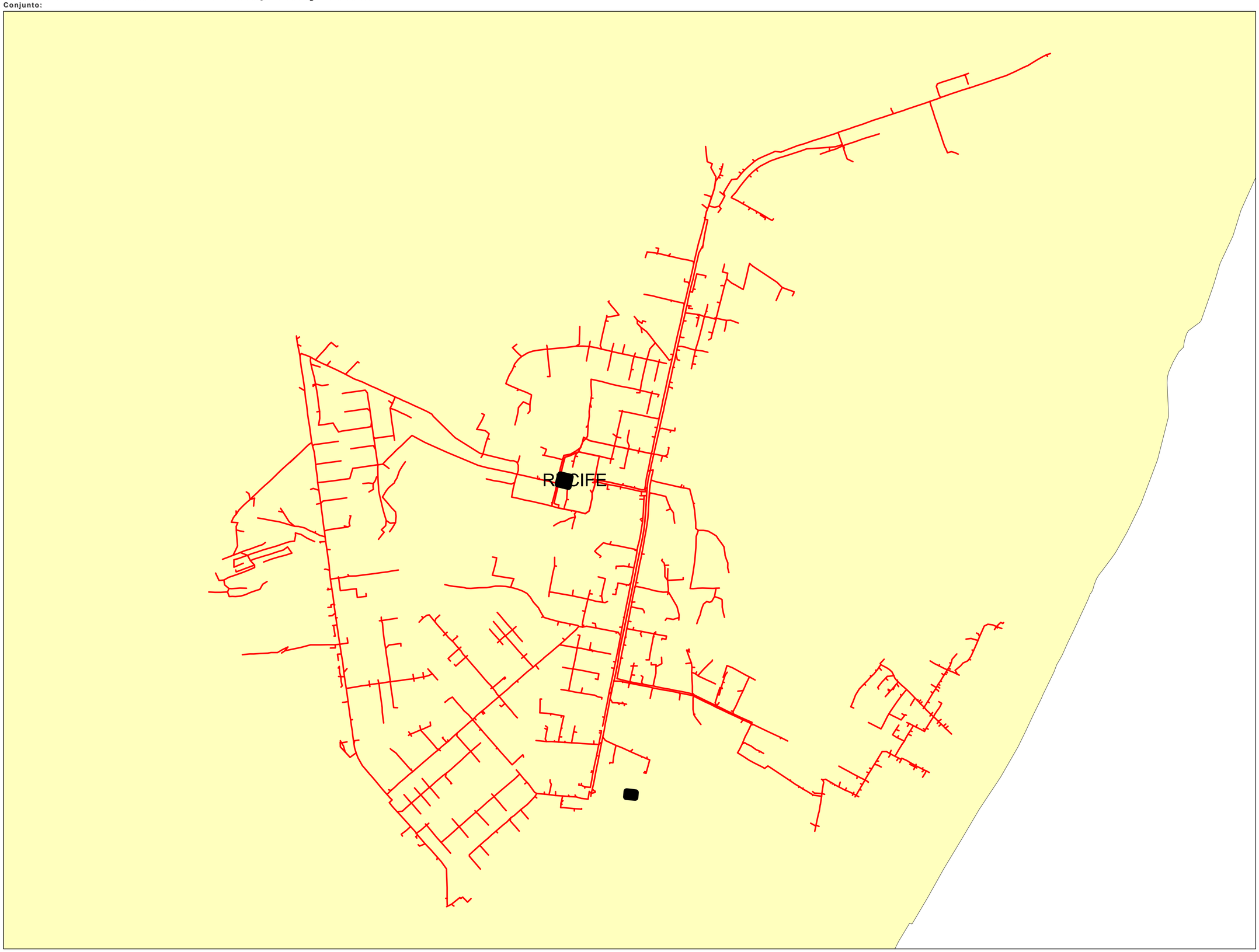

Legendas

- SUBESTAÇÃO
- ALIMENTADOR
- MUNICIPIO

0 0,1 0,2 0,4 0,6 0,8 Kilometers

	Descrição:	
	CONJUNTO:	
	Elaborado por:	Setor:
Data:	**RBBS**	**RBBS**
28/07/2022	Fonte dos dados:	Escala:
	GSE	**1:11.040**

Companhia Energética de Pernambuco
SDB / RBD / RBBS - Unidade Gestão Base de Dados da Distribuição Neoenergia Pernambuco
Conjunto:

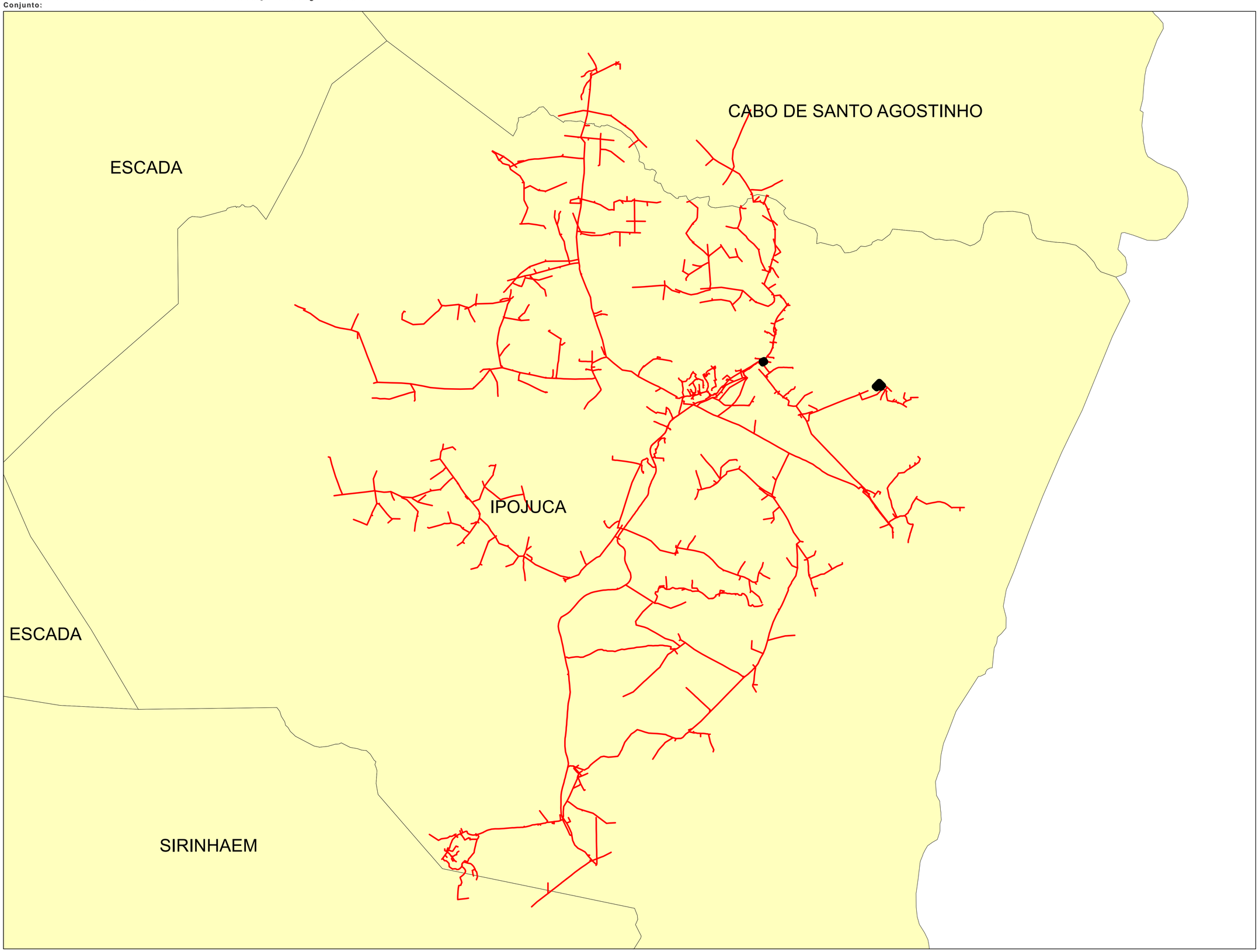

Legendas

- SUBESTAÇÃO
- ALIMENTADOR
- MUNICIPIO

0 0,5 1 2 3 4 Kilometers

	Descrição:	
	CONJUNTO:	
	Elaborado por:	Setor:
Data:	**RBBS**	**RBBS**
28/07/2022	Fonte dos dados:	Escala:
	GSE	**1:50.290**

Companhia Energética de Pernambuco
SDB / RBD / RBBS - Unidade Gestão Base de Dados da Distribuição Neoenergia Pernambuco
Conjunto:

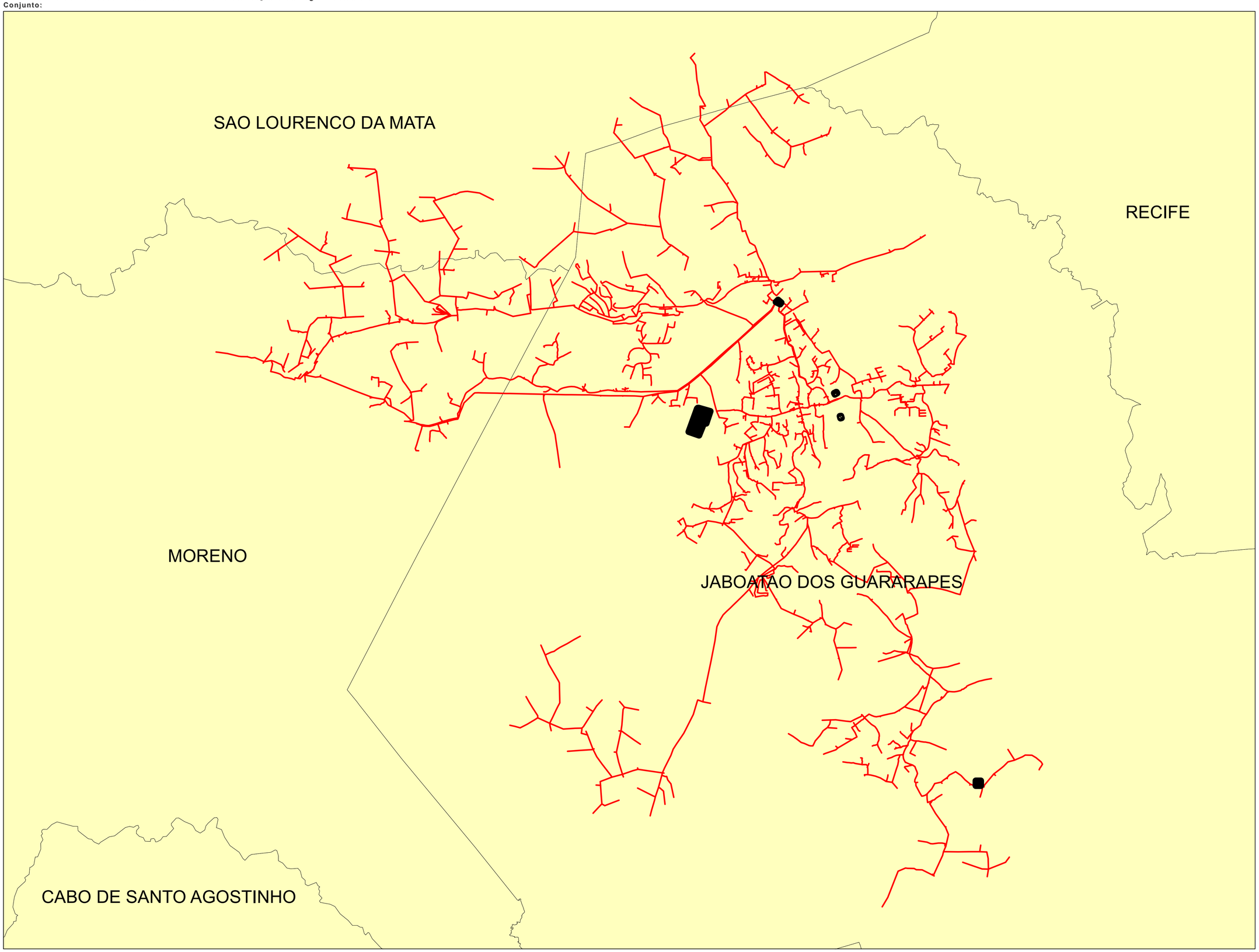

Legendas

- SUBESTAÇÃO
- ALIMENTADOR
- MUNICIPIO

0 0,375 0,75 1,5 2,25 3 Kilometers

	Descrição:	
	CONJUNTO:	
	Elaborado por:	Setor:
Data:	**RBBS**	**RBBS**
28/07/2022	Fonte dos dados:	Escala:
	GSE	**1:34.970**

Companhia Energética de Pernambuco
SDB / RBD / RBBS - Unidade Gestão Base de Dados da Distribuição Neoenergia Pernambuco
Conjunto:

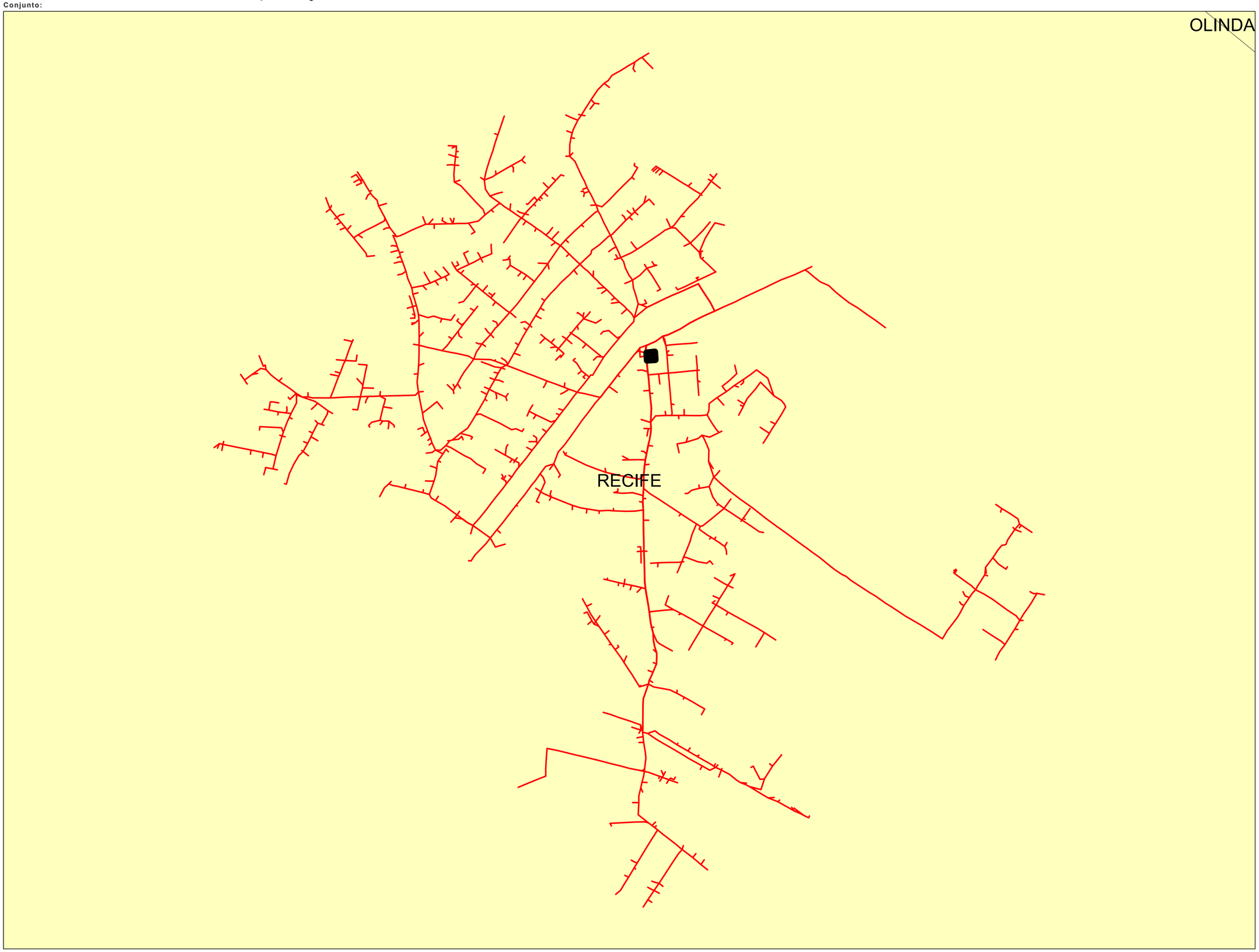

Legendas

- SUBESTAÇÃO
- ALIMENTADOR
- MUNICIPIO

0 0,05 0,1 0,2 0,3 0,4 Kilometers

	Descrição:	
	CONJUNTO:	
	Elaborado por:	Setor:
Data:	**RBBS**	**RBBS**
28/07/2022	Fonte dos dados:	Escala:
	GSE	**1:6.230**

Companhia Energética de Pernambuco
SDB / RBD / RBBS - Unidade Gestão Base de Dados da Distribuição Neoenergia Pernambuco
Conjunto:

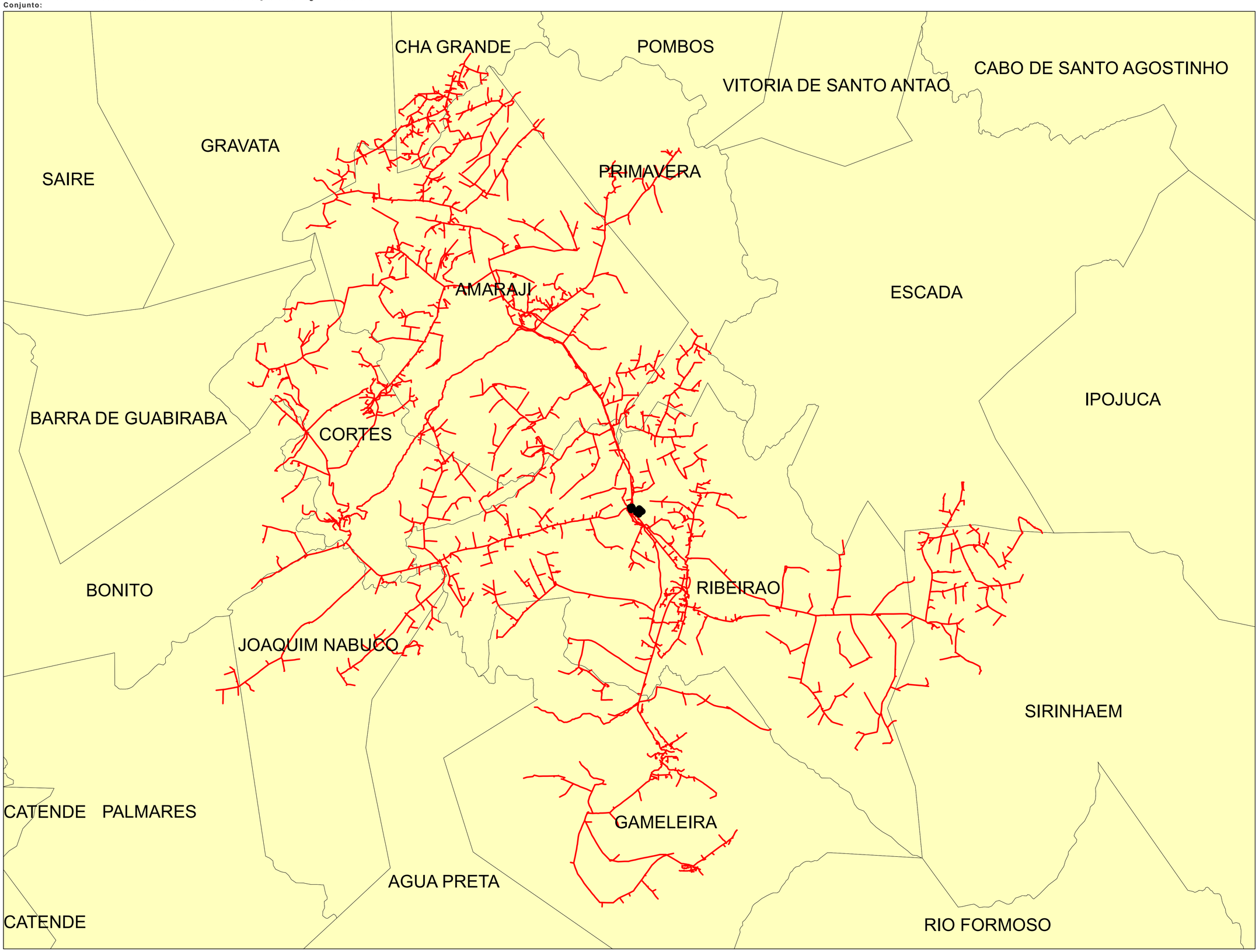

0 1 2 4 6 8 Kilometers

Legendas

- SUBESTAÇÃO
- ALIMENTADOR
- MUNICIPIO

	Descrição:	
	CONJUNTO:	
	Elaborado por:	Setor:
Data:	**RBBS**	**RBBS**
28/07/2022	Fonte dos dados:	Escala:
	GSE	**1:92.740**

Companhia Energética de Pernambuco
SDB / RBD / RBBS - Unidade Gestão Base de Dados da Distribuição Neoenergia Pernambuco
Conjunto:

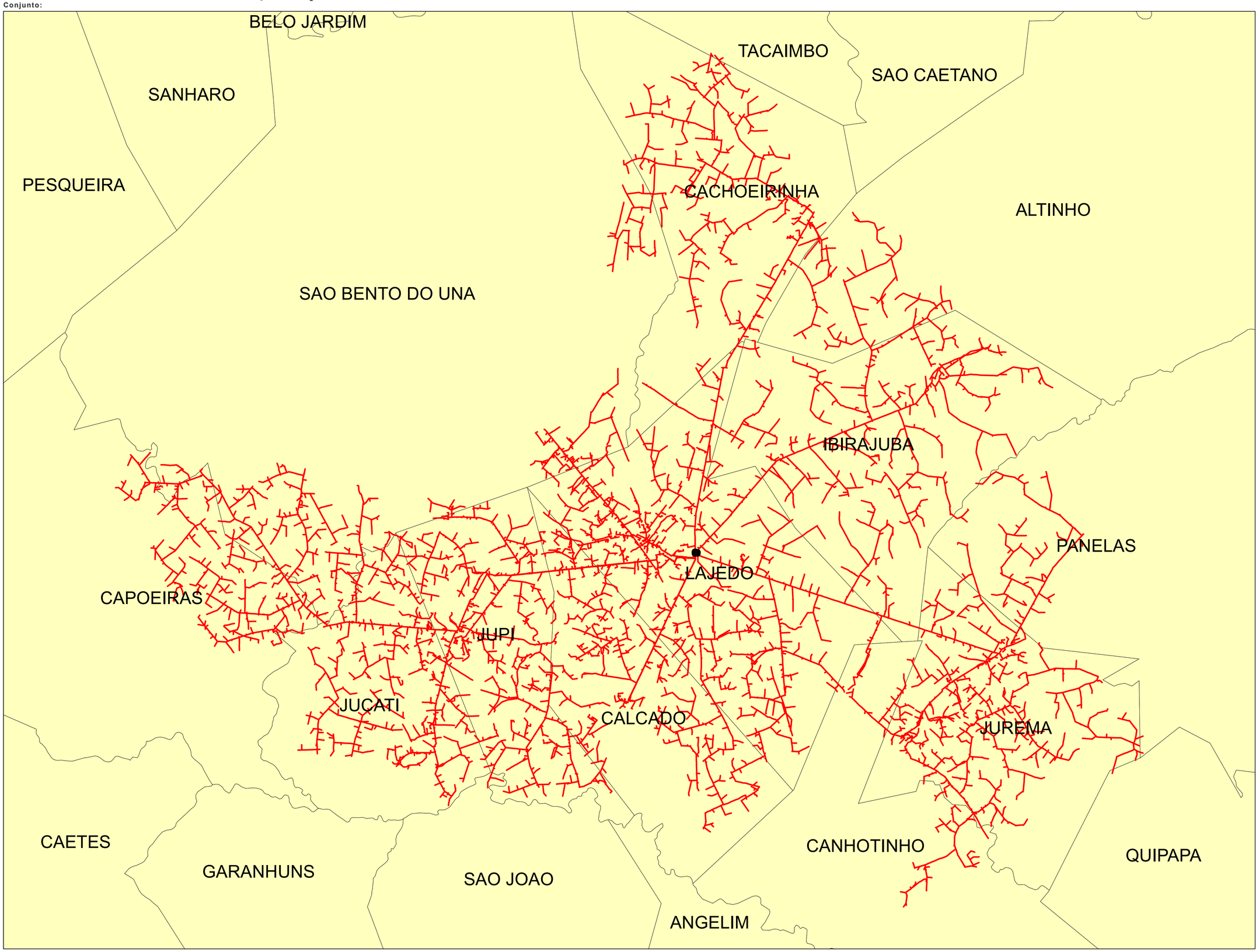

Legendas
- SUBESTAÇÃO
- ALIMENTADOR
- MUNICIPIO

0 1 2 4 6 8 Kilometers

	Descrição:	
	CONJUNTO:	
	Elaborado por:	Setor:
Data:	**RBBS**	**RBBS**
28/07/2022	Fonte dos dados:	Escala:
	GSE	**1:99.550**

Companhia Energética de Pernambuco
SDB / RBD / RBBS - Unidade Gestão Base de Dados da Distribuição Neoenergia Pernambuco
Conjunto:

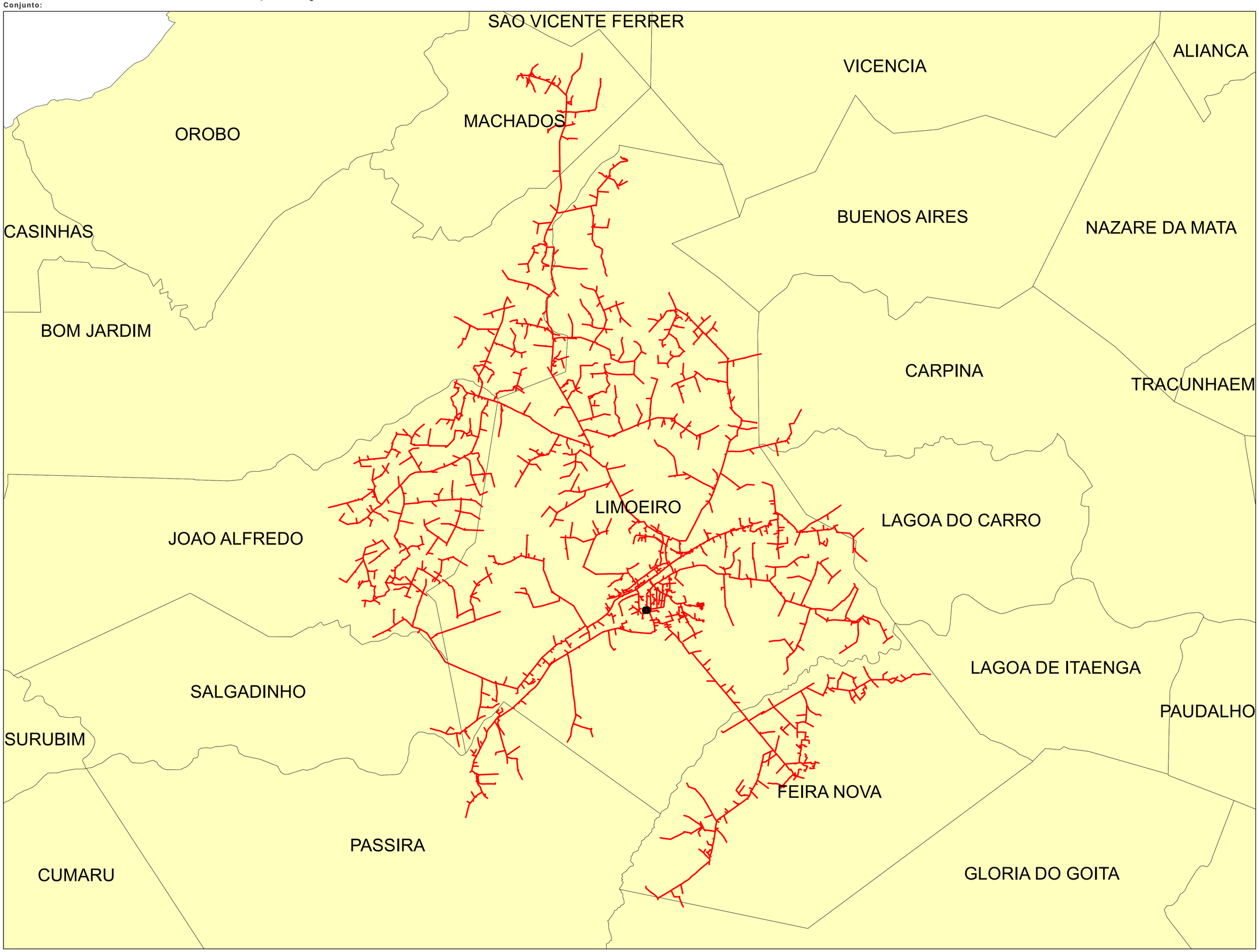

Legendas

- SUBESTAÇÃO
- ALIMENTADOR
- MUNICIPIO

0 0,75 1,5 3 4,5 6 Kilometers

	Descrição:	
	CONJUNTO:	
	Elaborado por:	Setor:
Data:	**RBBS**	**RBBS**
28/07/2022	Fonte dos dados:	Escala:
	GSE	**1:73.480**

Companhia Energética de Pernambuco
SDB / RBD / RBBS - Unidade Gestão Base de Dados da Distribuição Neoenergia Pernambuco
Conjunto:

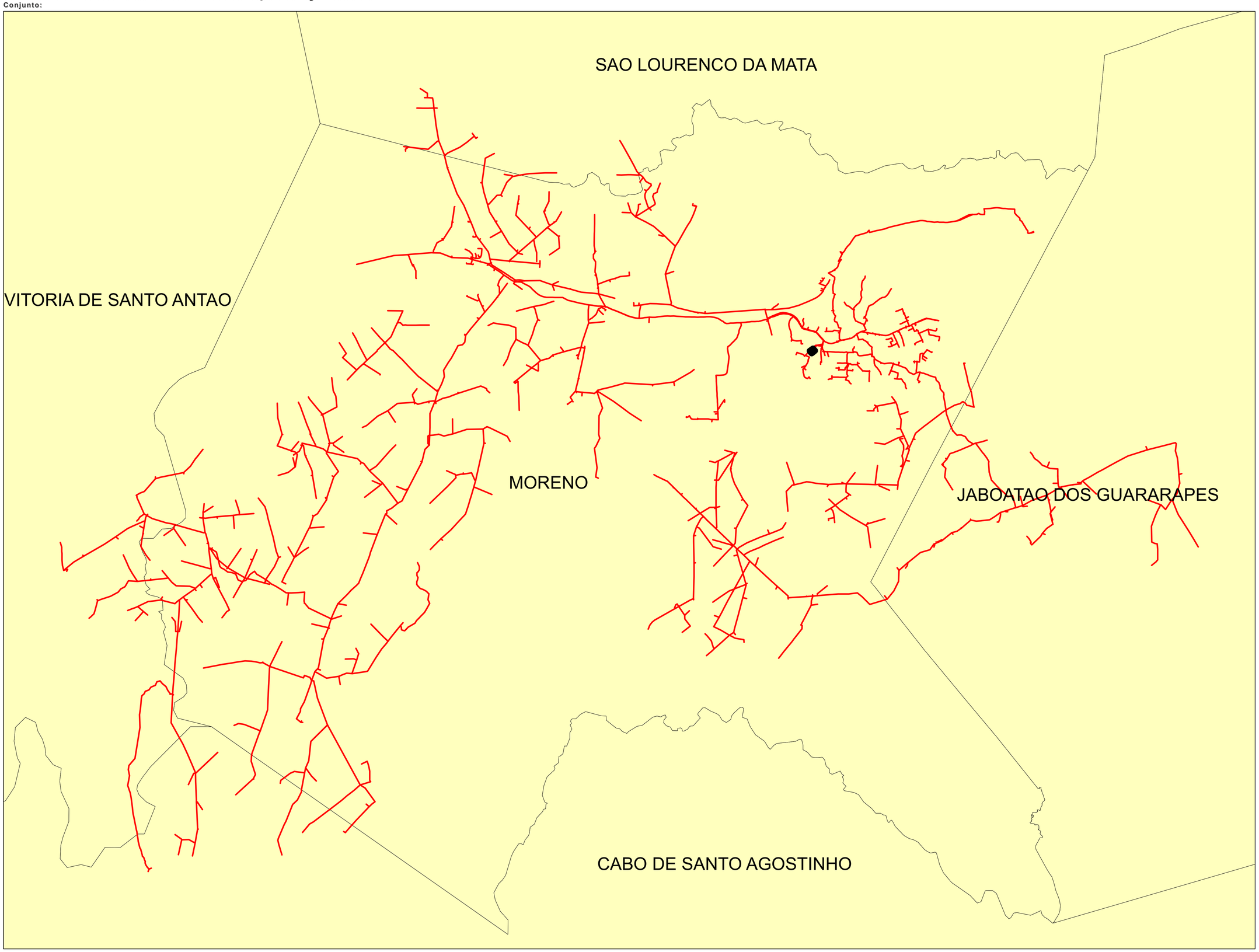

Legendas

- SUBESTAÇÃO
- ALIMENTADOR
- MUNICIPIO

0 0,375 0,75 1,5 2,25 3 Kilometers

	Descrição:	
	CONJUNTO:	
	Elaborado por:	Setor:
Data:	**RBBS**	**RBBS**
28/07/2022	Fonte dos dados:	Escala:
	GSE	**1:35.620**

Companhia Energética de Pernambuco
SDB / RBD / RBBS - Unidade Gestão Base de Dados da Distribuição Neoenergia Pernambuco
Conjunto:

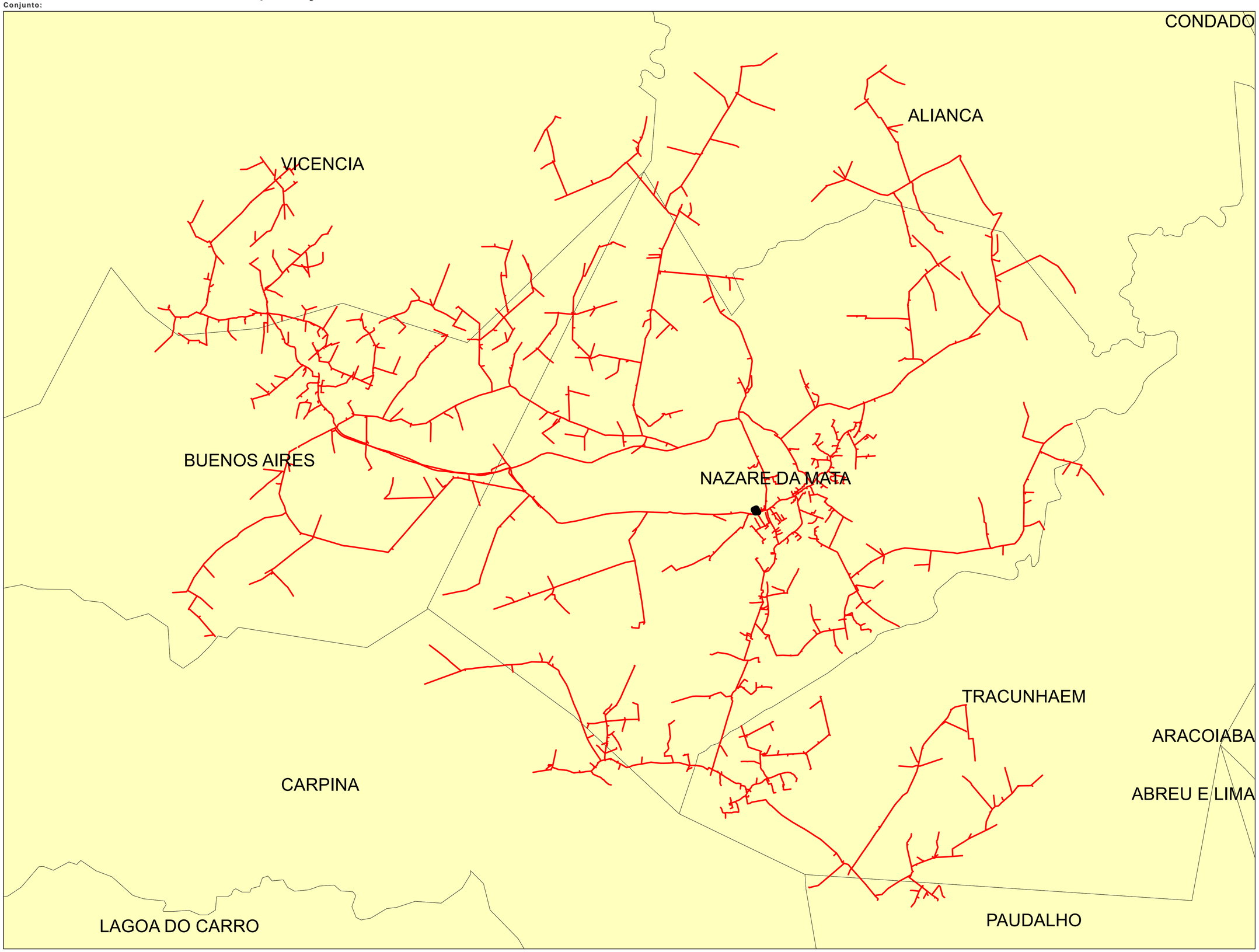

Legendas

- SUBESTAÇÃO
- ALIMENTADOR
- MUNICIPIO

0 0,425 0,85 1,7 2,55 3,4 Kilometers

	Descrição:	
	CONJUNTO:	
	Elaborado por:	Setor:
Data:	**RBBS**	**RBBS**
28/07/2022	Fonte dos dados:	Escala:
	GSE	**1:41.200**

Companhia Energética de Pernambuco
SDB / RBD / RBBS - Unidade Gestão Base de Dados da Distribuição Neoenergia Pernambuco
Conjunto:

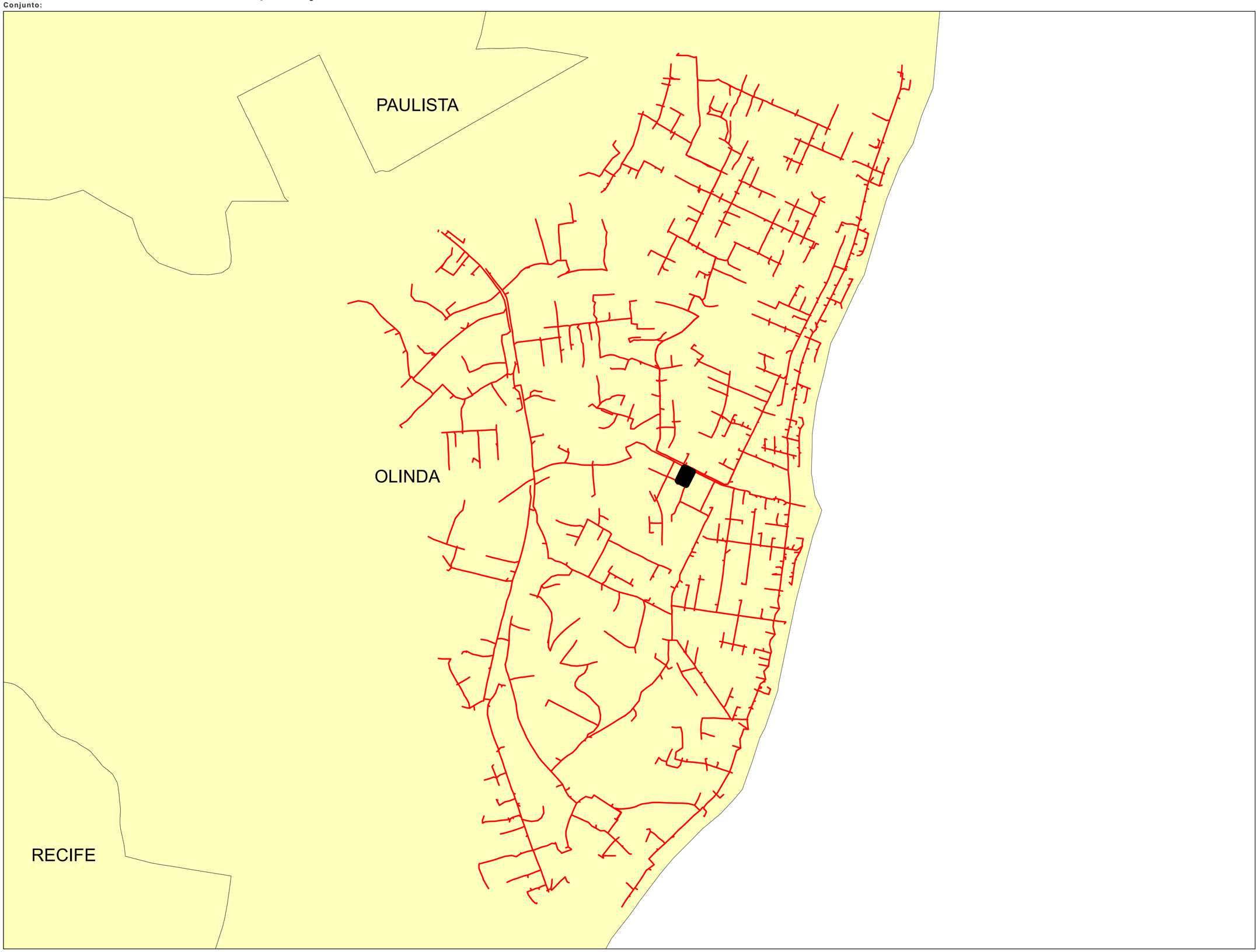

Legendas

- SUBESTAÇÃO
- ALIMENTADOR
- MUNICIPIO

0 0,125 0,25 0,5 0,75 1 Kilometers

	Descrição:	
	CONJUNTO:	
	Elaborado por:	Setor:
Data:	**RBBS**	**RBBS**
28/07/2022	Fonte dos dados:	Escala:
	GSE	**1:12.070**

Companhia Energética de Pernambuco
SDB / RBD / RBBS - Unidade Gestão Base de Dados da Distribuição Neoenergia Pernambuco
Conjunto:

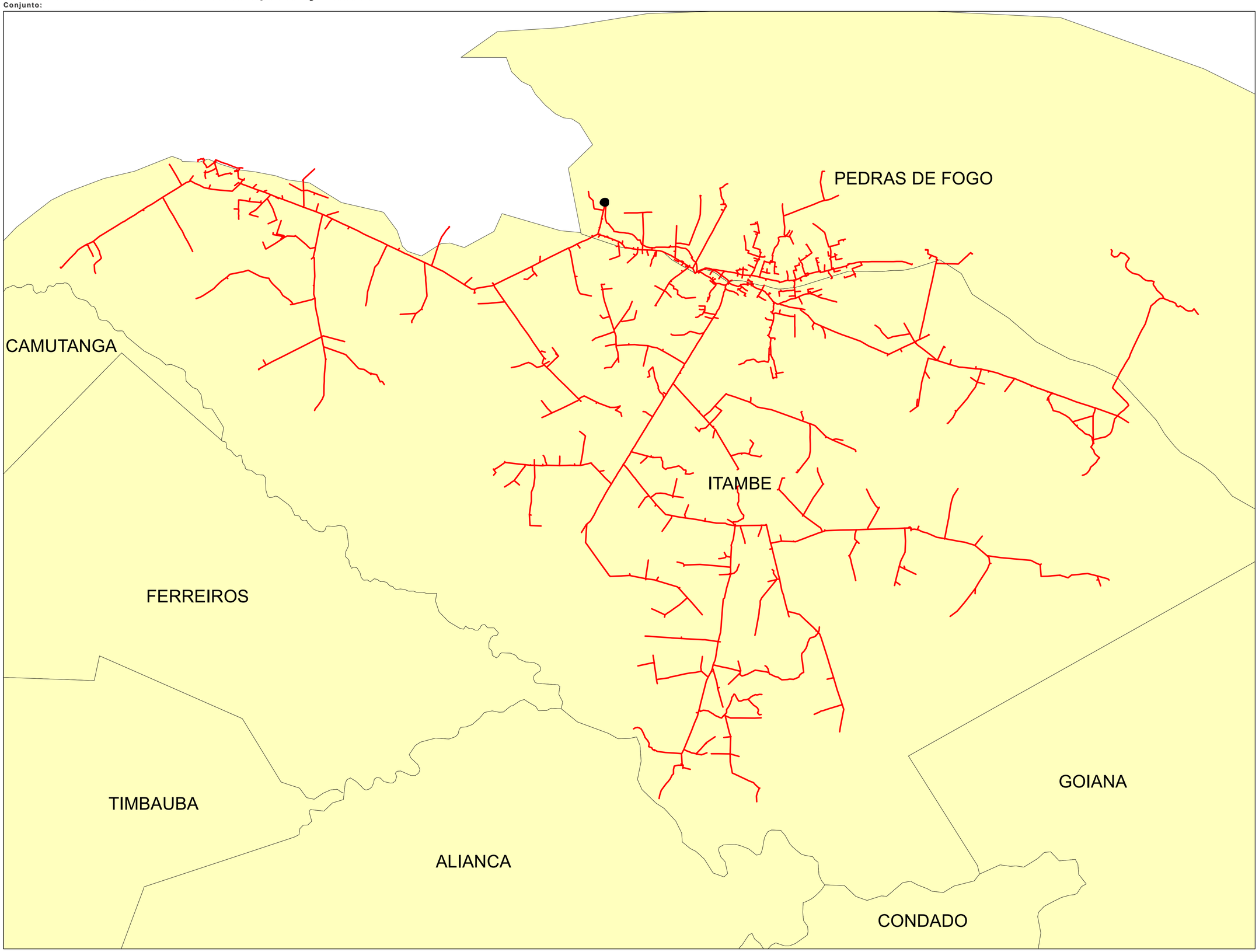

Legendas

- SUBESTAÇÃO
- ALIMENTADOR
- MUNICIPIO

0 0,5 1 2 3 4 Kilometers

	Descrição:	
	CONJUNTO:	
	Elaborado por:	Setor:
Data:	**RBBS**	**RBBS**
28/07/2022	Fonte dos dados:	Escala:
	GSE	**1:46.100**

Companhia Energética de Pernambuco
SDB / RBD / RBBS - Unidade Gestão Base de Dados da Distribuição Neoenergia Pernambuco
Conjunto:

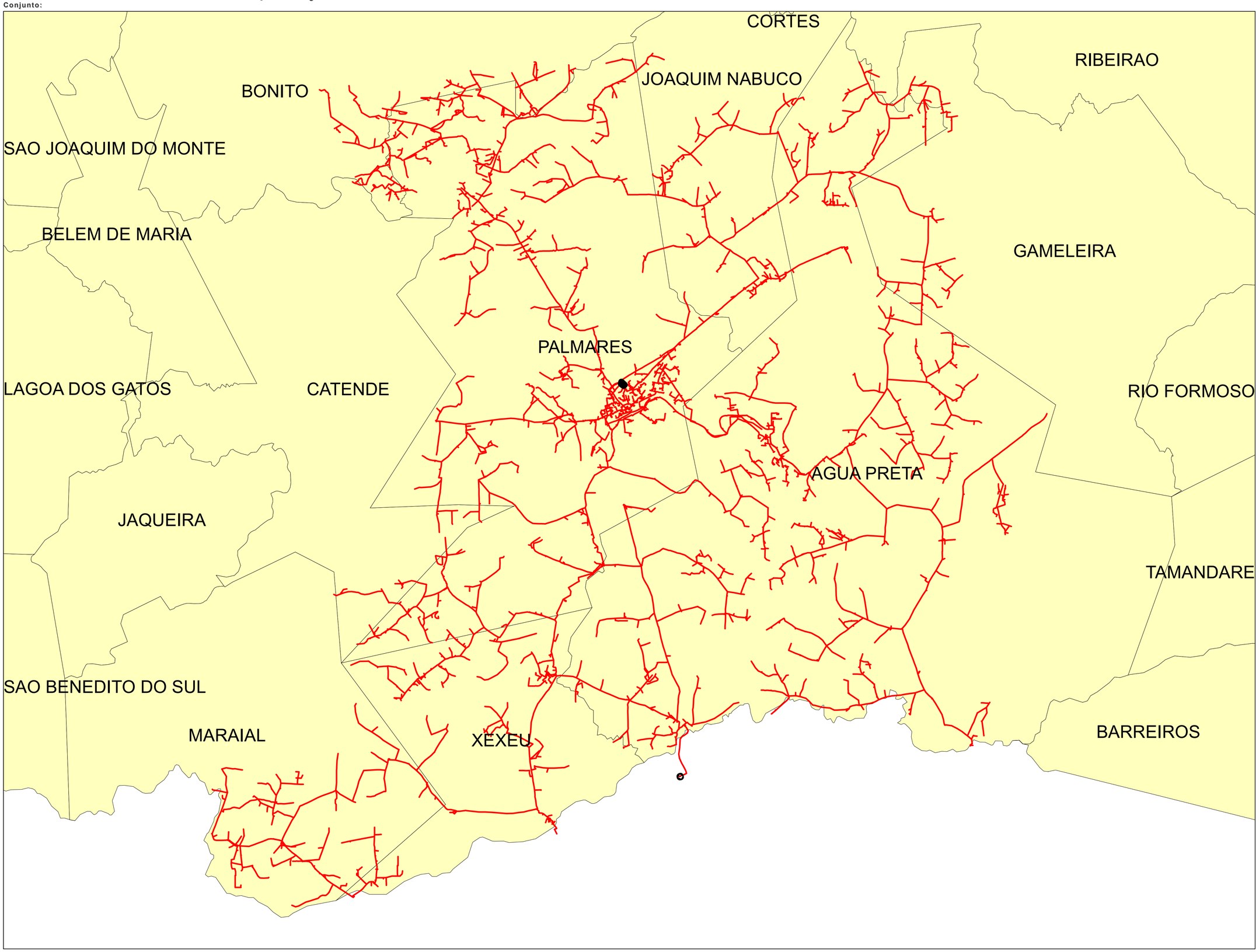

Legendas

- SUBESTAÇÃO
- ALIMENTADOR
- MUNICIPIO

0 0,75 1,5 3 4,5 6 Kilometers

	Descrição:	
	CONJUNTO:	
	Elaborado por:	Setor:
Data:	**RBBS**	**RBBS**
28/07/2022	Fonte dos dados:	Escala:
	GSE	**1:90.800**

Companhia Energética de Pernambuco
SDB / RBD / RBBS - Unidade Gestão Base de Dados da Distribuição Neoenergia Pernambuco
Conjunto:

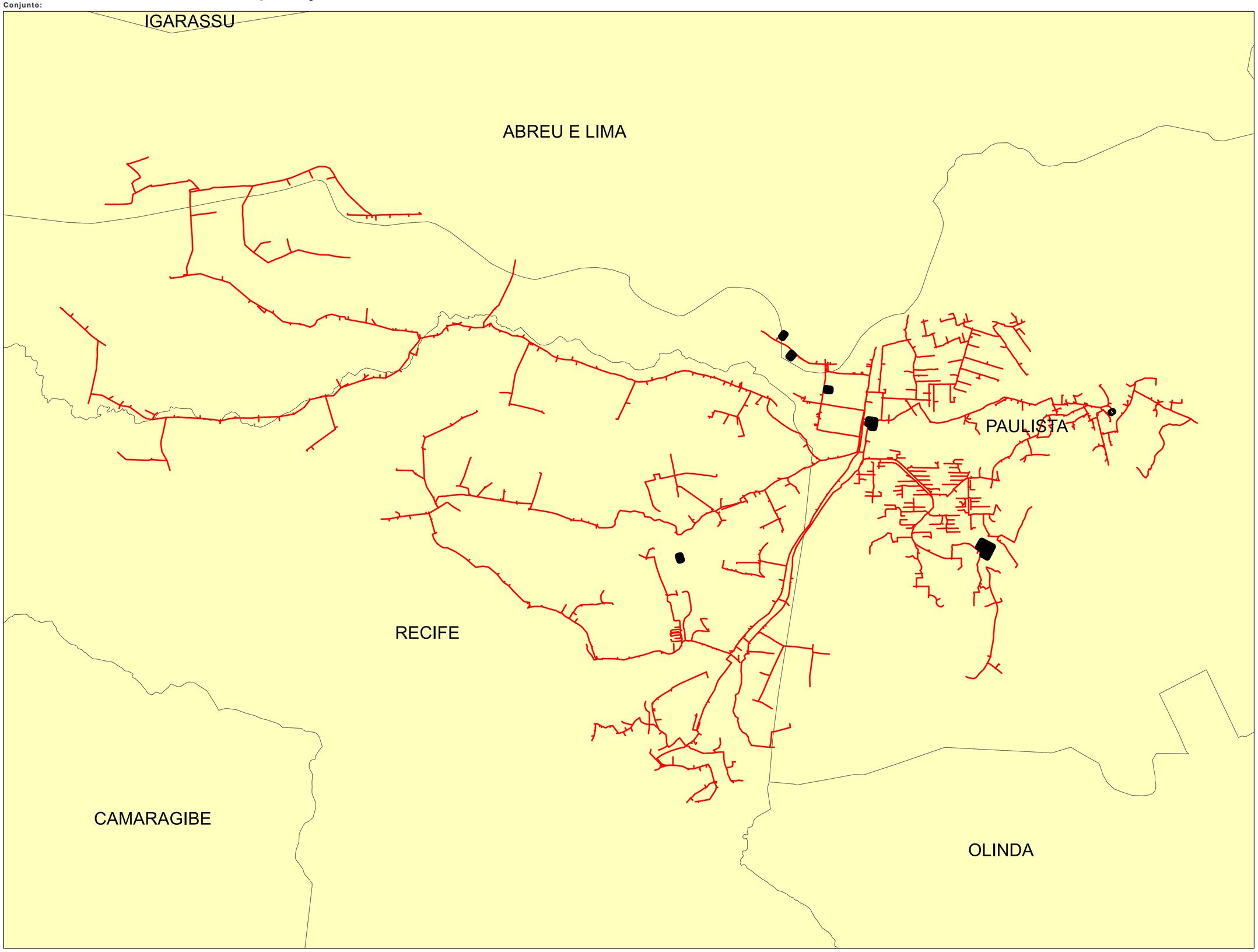

Legendas

- SUBESTAÇÃO
- ALIMENTADOR
- MUNICIPIO

0 0,225 0,45 0,9 1,35 1,8 Kilometers

	Descrição:	
	CONJUNTO:	
	Elaborado por:	Setor:
Data:	**RBBS**	**RBBS**
28/07/2022	Fonte dos dados:	Escala:
	GSE	**1:21.050**

Companhia Energética de Pernambuco
SDB / RBD / RBBS - Unidade Gestão Base de Dados da Distribuição Neoenergia Pernambuco
Conjunto:

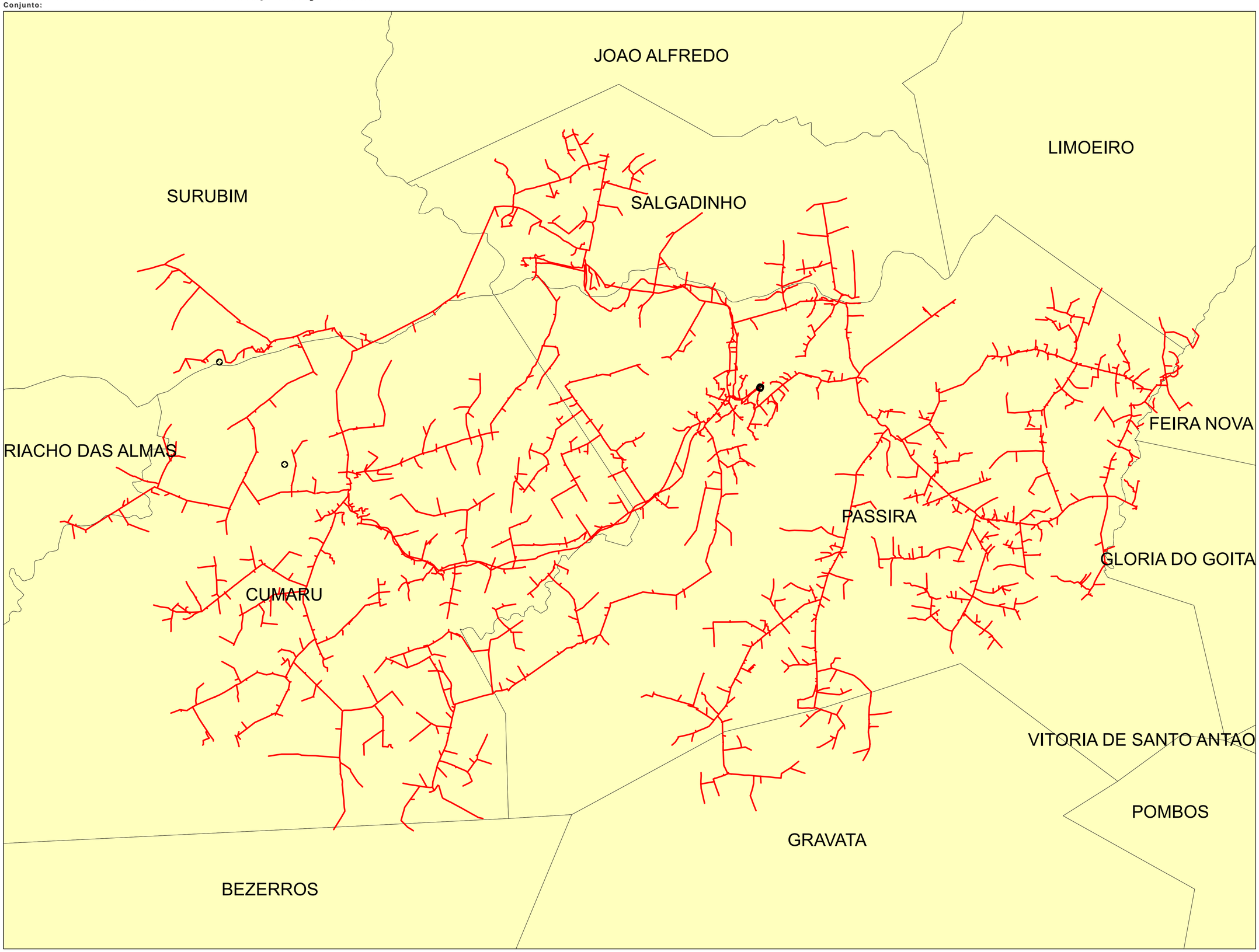

Legendas

- SUBESTAÇÃO
- ALIMENTADOR
- MUNICIPIO

0 0,5 1 2 3 4 Kilometers

	Descrição:	
	CONJUNTO:	
	Elaborado por:	Setor:
Data:	**RBBS**	**RBBS**
28/07/2022	Fonte dos dados:	Escala:
	GSE	**1:61.130**

Companhia Energética de Pernambuco
SDB / RBD / RBBS - Unidade Gestão Base de Dados da Distribuição Neoenergia Pernambuco
Conjunto:

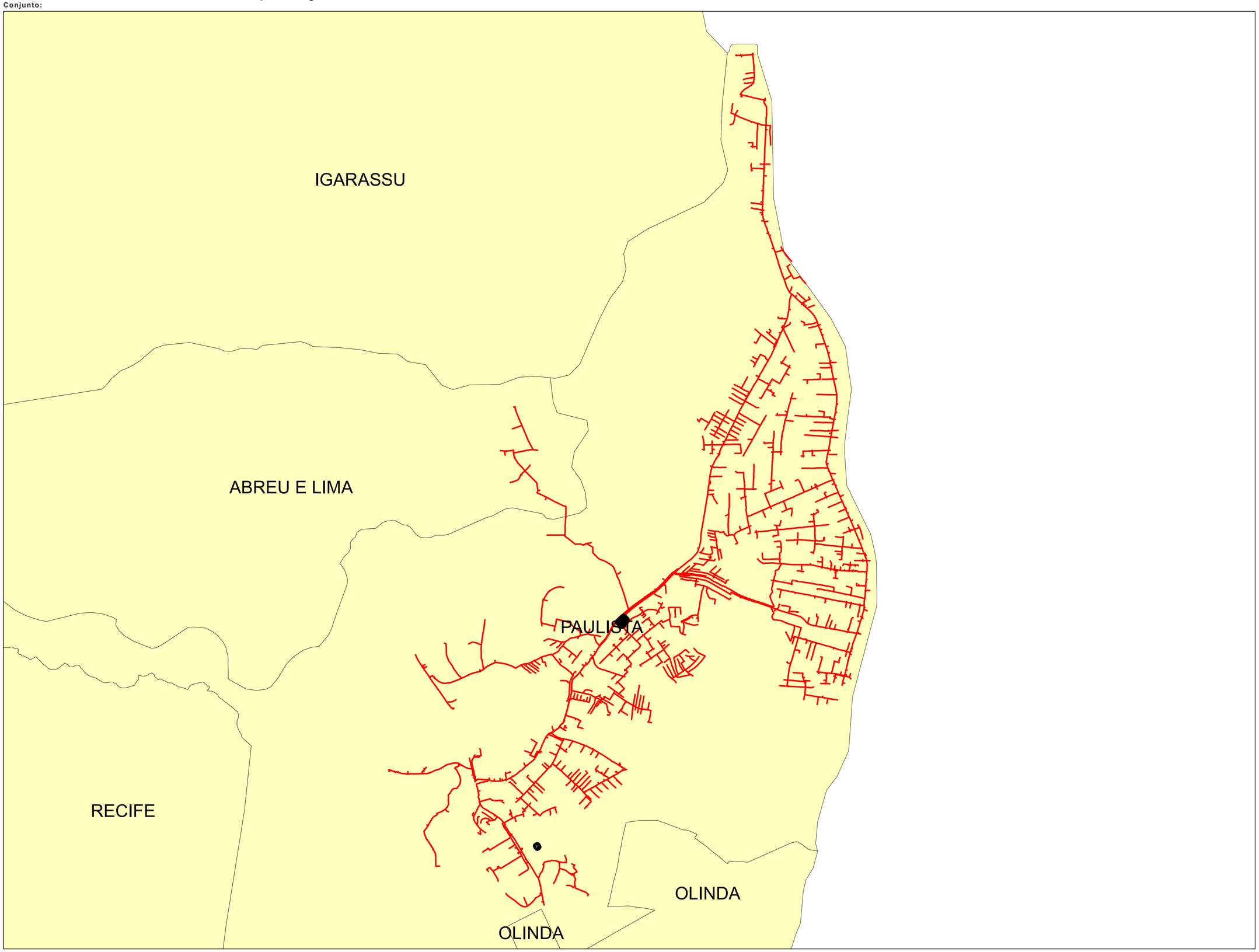

Legendas

- SUBESTAÇÃO
- ALIMENTADOR
- MUNICIPIO

0 0,3 0,6 1,2 1,8 2,4 Kilometers

	Descrição:	
	CONJUNTO:	
	Elaborado por:	Setor:
Data:	**RBBS**	**RBBS**
28/07/2022	Fonte dos dados:	Escala:
	GSE	**1:28.580**

Companhia Energética de Pernambuco
SDB / RBD / RBBS - Unidade Gestão Base de Dados da Distribuição Neoenergia Pernambuco
Conjunto:

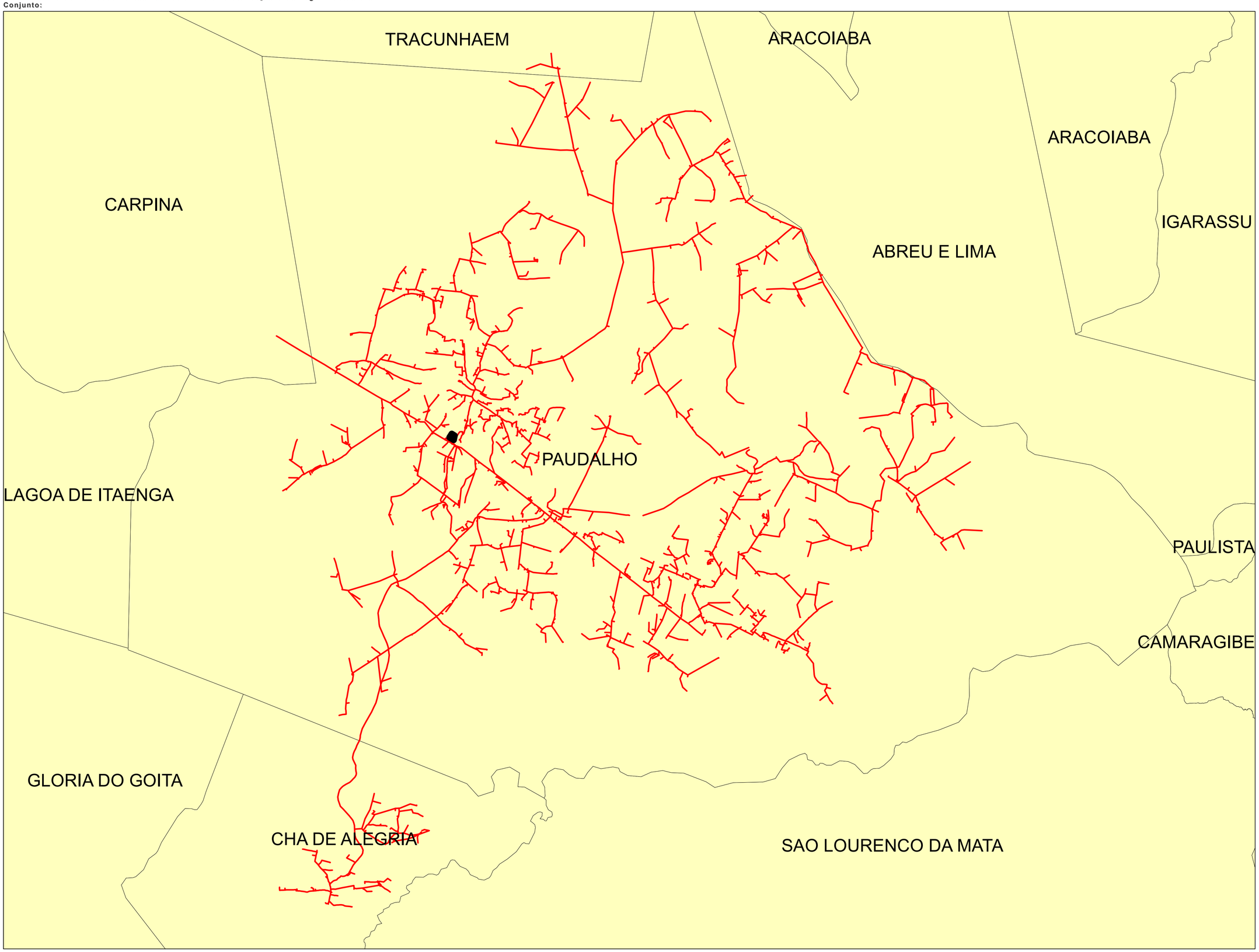

Legendas

- SUBESTAÇÃO
- ALIMENTADOR
- MUNICIPIO

0 0,45 0,9 1,8 2,7 3,6 Kilometers

	Descrição:	
	CONJUNTO:	
	Elaborado por:	Setor:
Data:	**RBBS**	**RBBS**
28/07/2022	Fonte dos dados:	Escala:
	GSE	**1:42.040**

Companhia Energética de Pernambuco
SDB / RBD / RBBS - Unidade Gestão Base de Dados da Distribuição Neoenergia Pernambuco
Conjunto:

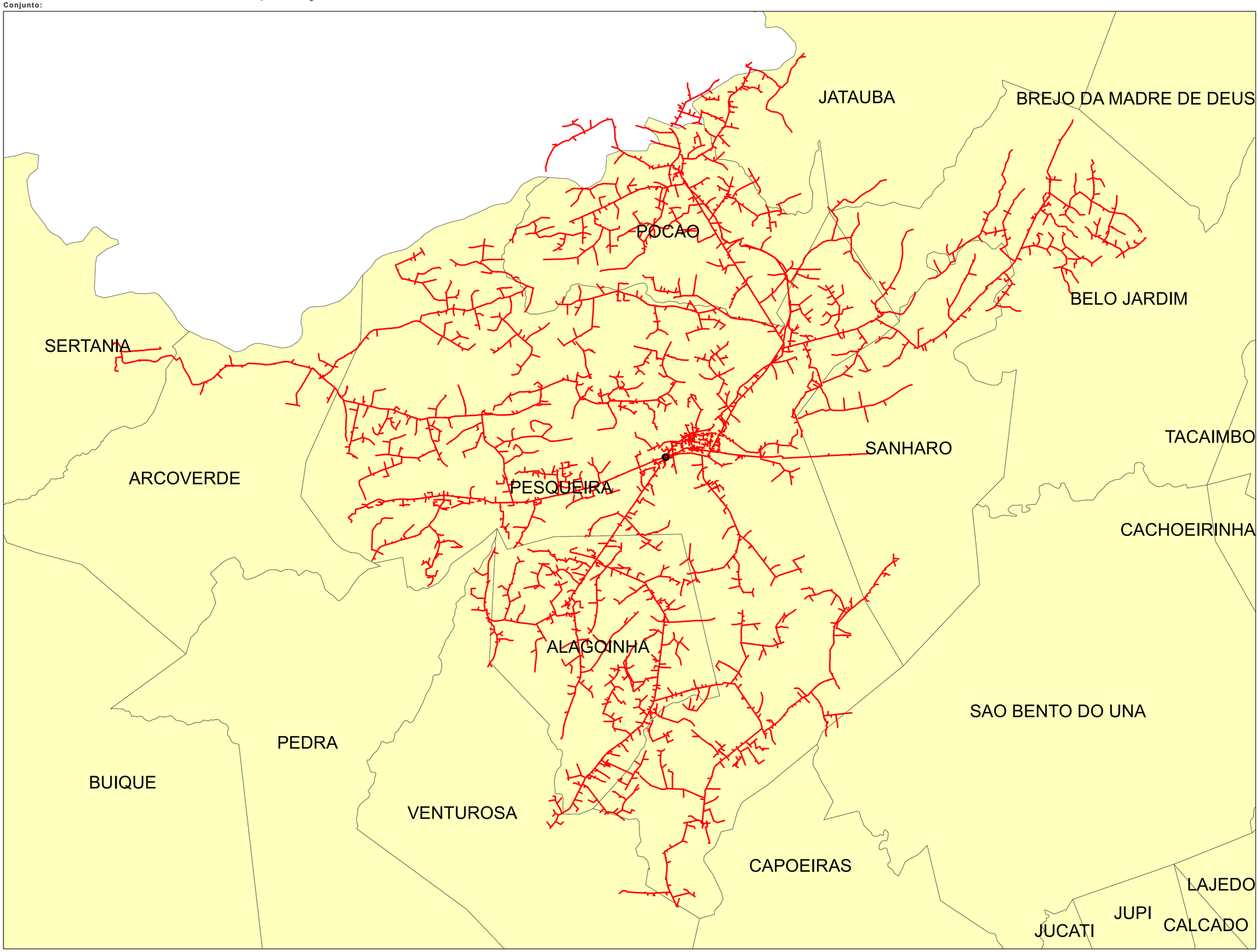

0 1,25 2,5 5 7,5 10 Kilometers

	Descrição:	
	CONJUNTO:	
	Elaborado por:	Setor:
Data:	**RBBS**	**RBBS**
28/07/2022	Fonte dos dados:	Escala:
	GSE	**1:128.880**

Companhia Energética de Pernambuco
SDB / RBD / RBBS - Unidade Gestão Base de Dados da Distribuição Neoenergia Pernambuco
Conjunto:

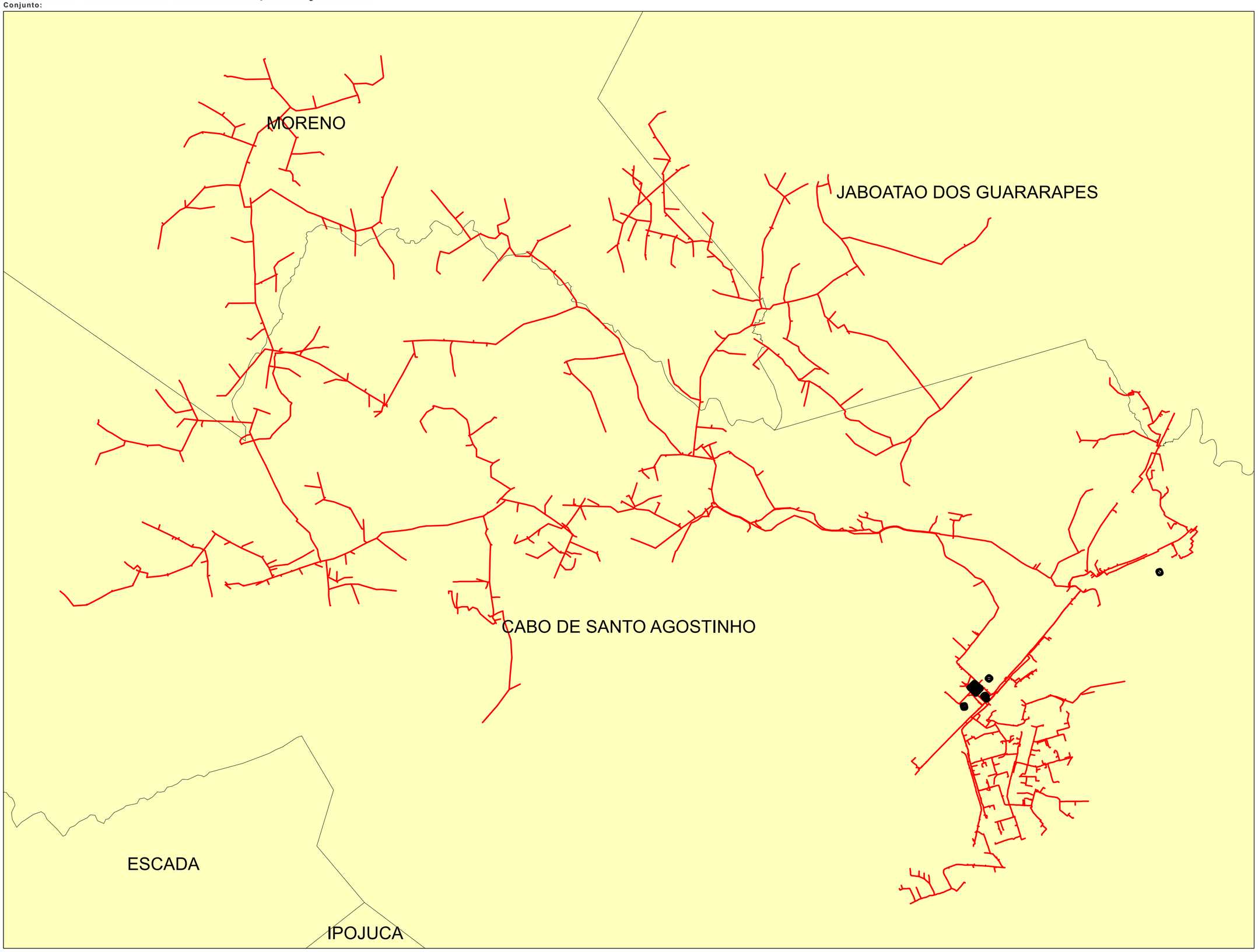

Legendas

- SUBESTAÇÃO
- ALIMENTADOR
- MUNICIPIO

0 0,375 0,75 1,5 2,25 3 Kilometers

	Descrição:	
	CONJUNTO:	
	Elaborado por:	Setor:
Data:	**RBBS**	**RBBS**
28/07/2022	Fonte dos dados:	Escala:
	GSE	**1:36.660**

Companhia Energética de Pernambuco
SDB / RBD / RBBS - Unidade Gestão Base de Dados da Distribuição Neoenergia Pernambuco
Conjunto:

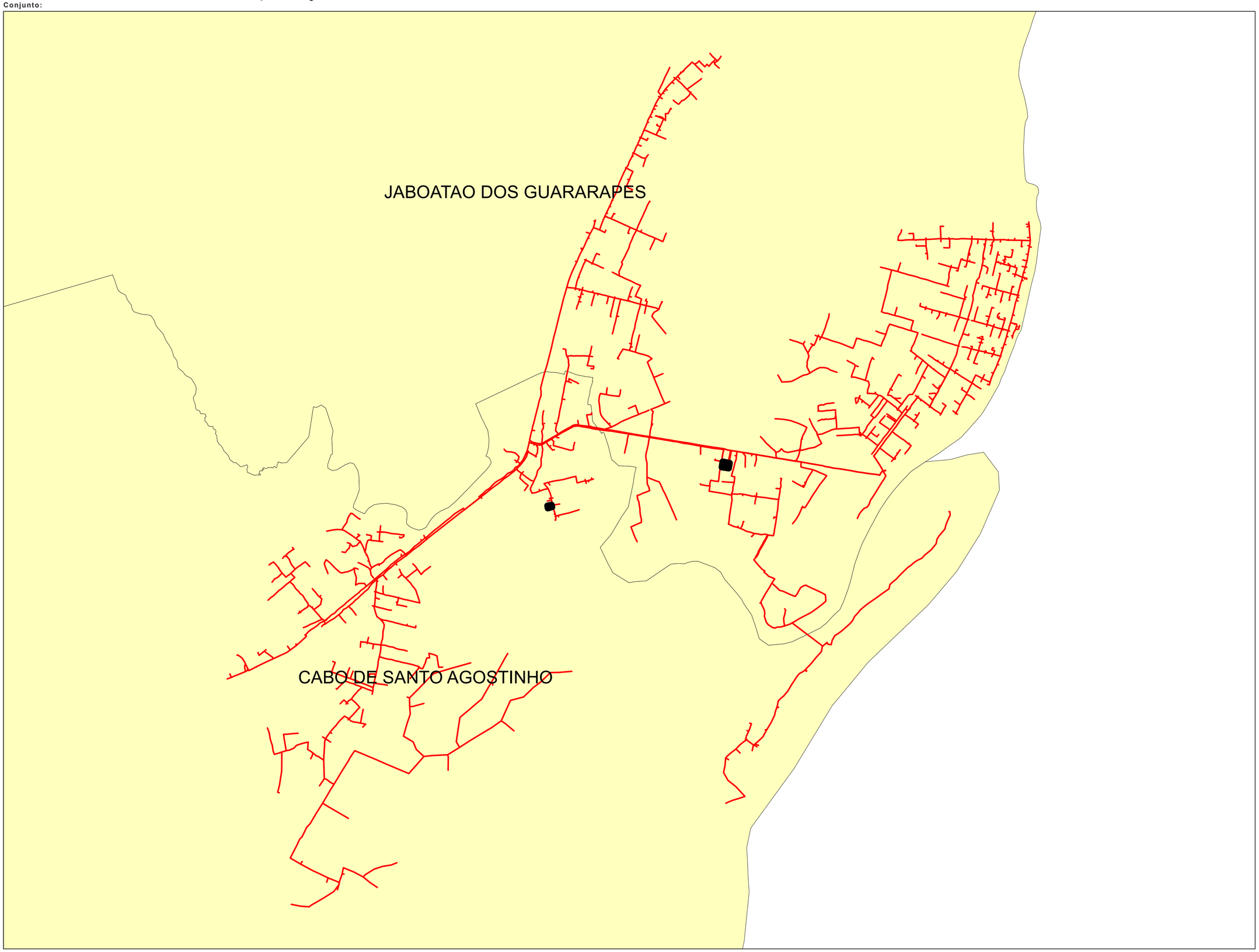

Legendas

- SUBESTAÇÃO
- ALIMENTADOR
- MUNICIPIO

0 0,2 0,4 0,8 1,2 1,6 Kilometers

	Descrição:	
	CONJUNTO:	
	Elaborado por:	Setor:
Data:	**RBBS**	**RBBS**
28/07/2022	Fonte dos dados:	Escala:
	GSE	**1:19.510**

Companhia Energética de Pernambuco
SDB / RBD / RBBS - Unidade Gestão Base de Dados da Distribuição Neoenergia Pernambuco
Conjunto:

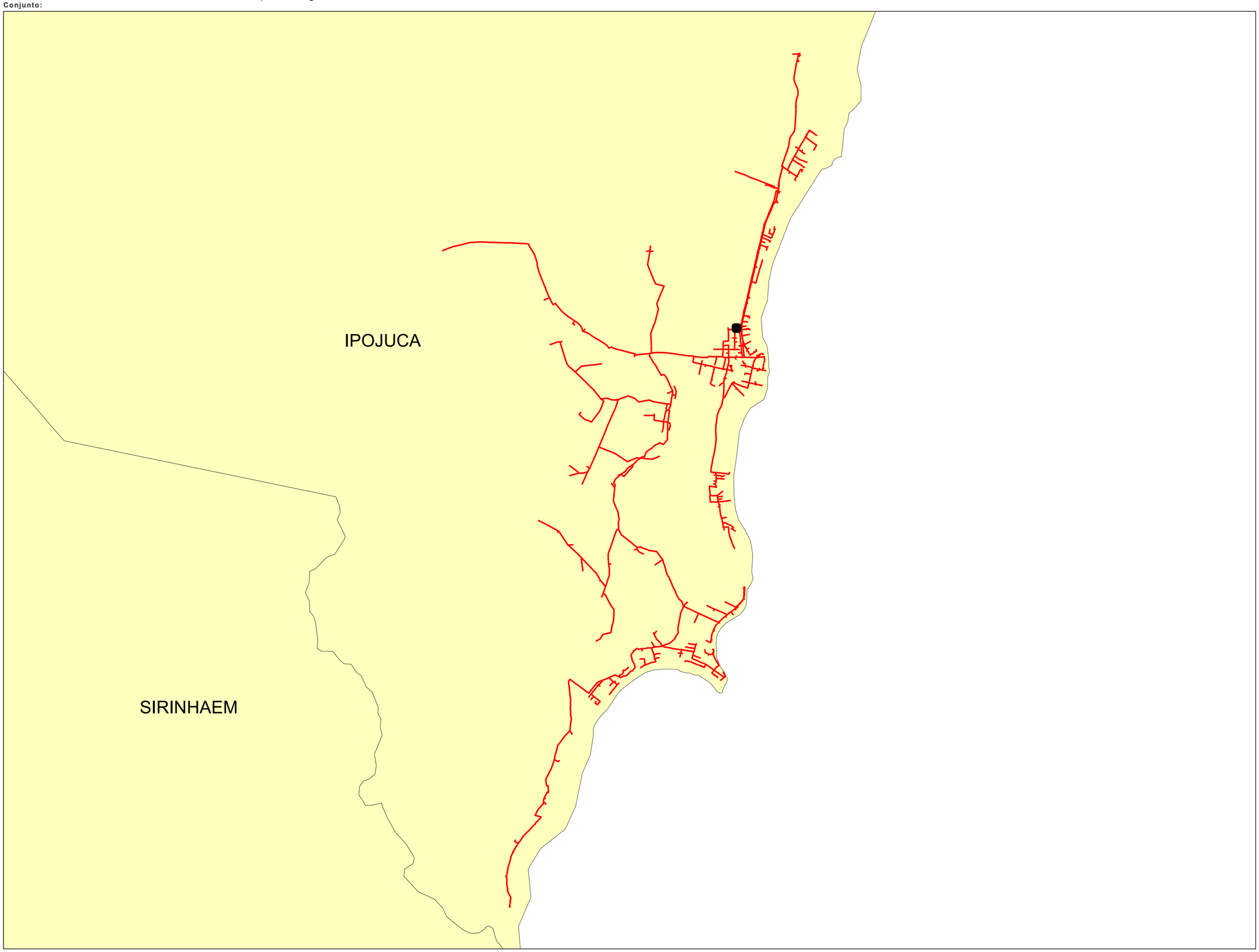

Legendas

- SUBESTAÇÃO
- ALIMENTADOR
- MUNICIPIO

0 0,375 0,75 1,5 2,25 3 Kilometers

	Descrição:	
	CONJUNTO:	
	Elaborado por:	Setor:
Data:	**RBBS**	**RBBS**
28/07/2022	Fonte dos dados:	Escala:
	GSE	**1:35.570**

Companhia Energética de Pernambuco
SDB / RBD / RBBS - Unidade Gestão Base de Dados da Distribuição Neoenergia Pernambuco
Conjunto:

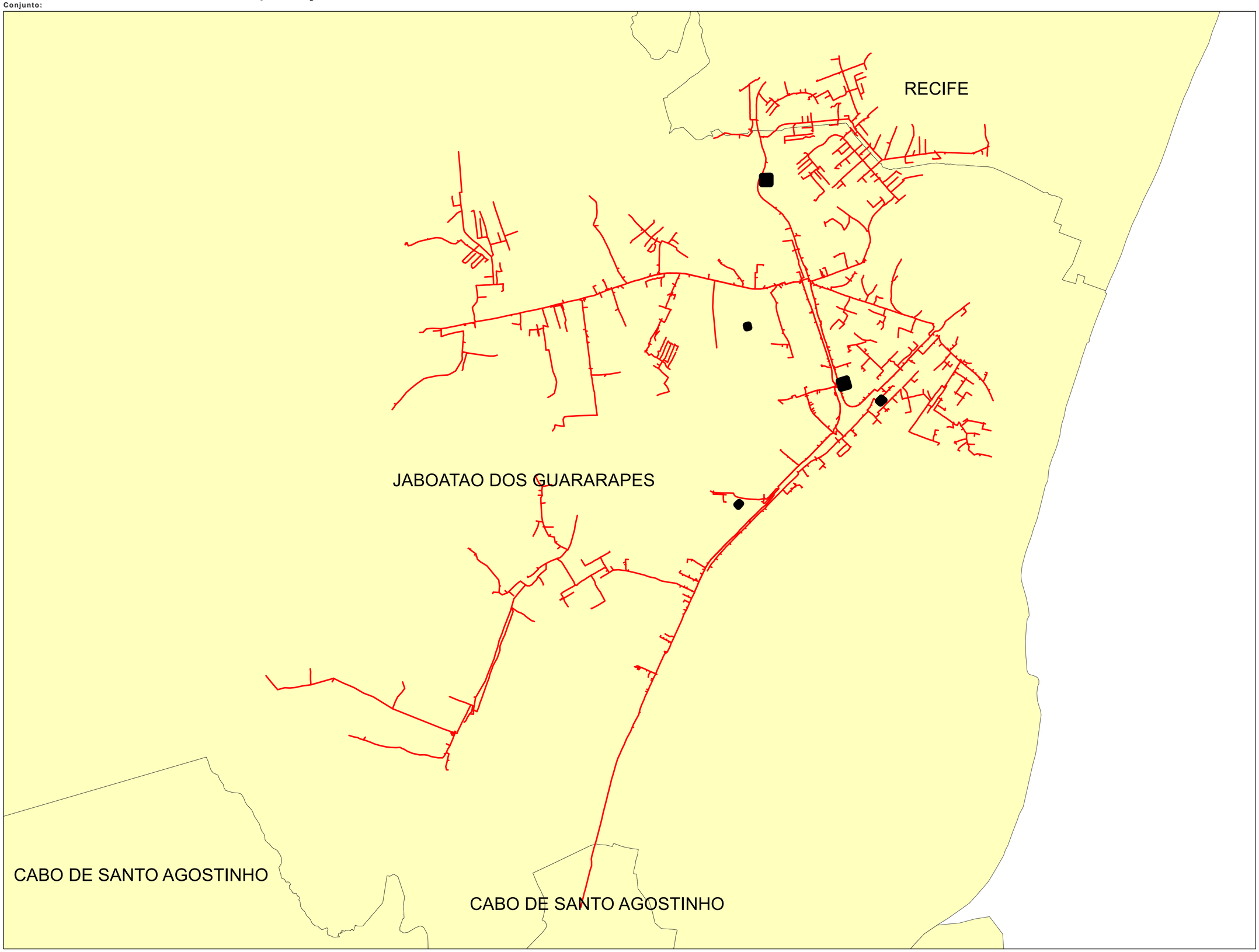

Legendas

- SUBESTAÇÃO
- ALIMENTADOR
- MUNICIPIO

0 0,225 0,45 0,9 1,35 1,8 Kilometers

	Descrição:	
	CONJUNTO:	
	Elaborado por:	Setor:
Data:	**RBBS**	**RBBS**
28/07/2022	Fonte dos dados:	Escala:
	GSE	**1:21.710**

Companhia Energética de Pernambuco
SDB / RBD / RBBS - Unidade Gestão Base de Dados da Distribuição Neoenergia Pernambuco
Conjunto:

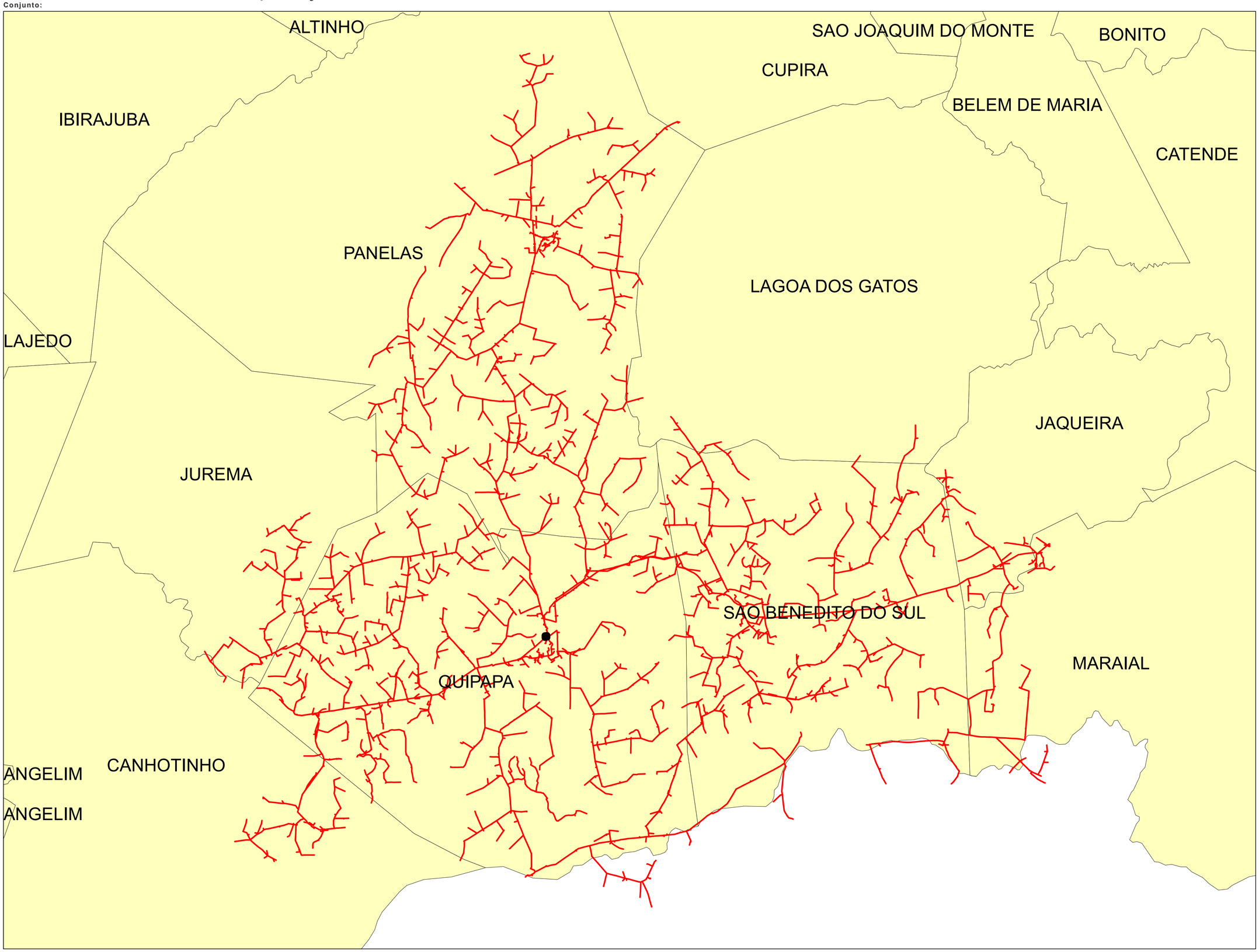

Legendas

- SUBESTAÇÃO
- ALIMENTADOR
- MUNICIPIO

0 0,75 1,5 3 4,5 6 Kilometers

	Descrição:	
	CONJUNTO:	
	Elaborado por:	Setor:
Data:	**RBBS**	**RBBS**
28/07/2022	Fonte dos dados:	Escala:
	GSE	**1:77.290**

Companhia Energética de Pernambuco
SDB / RBD / RBBS - Unidade Gestão Base de Dados da Distribuição Neoenergia Pernambuco
Conjunto:

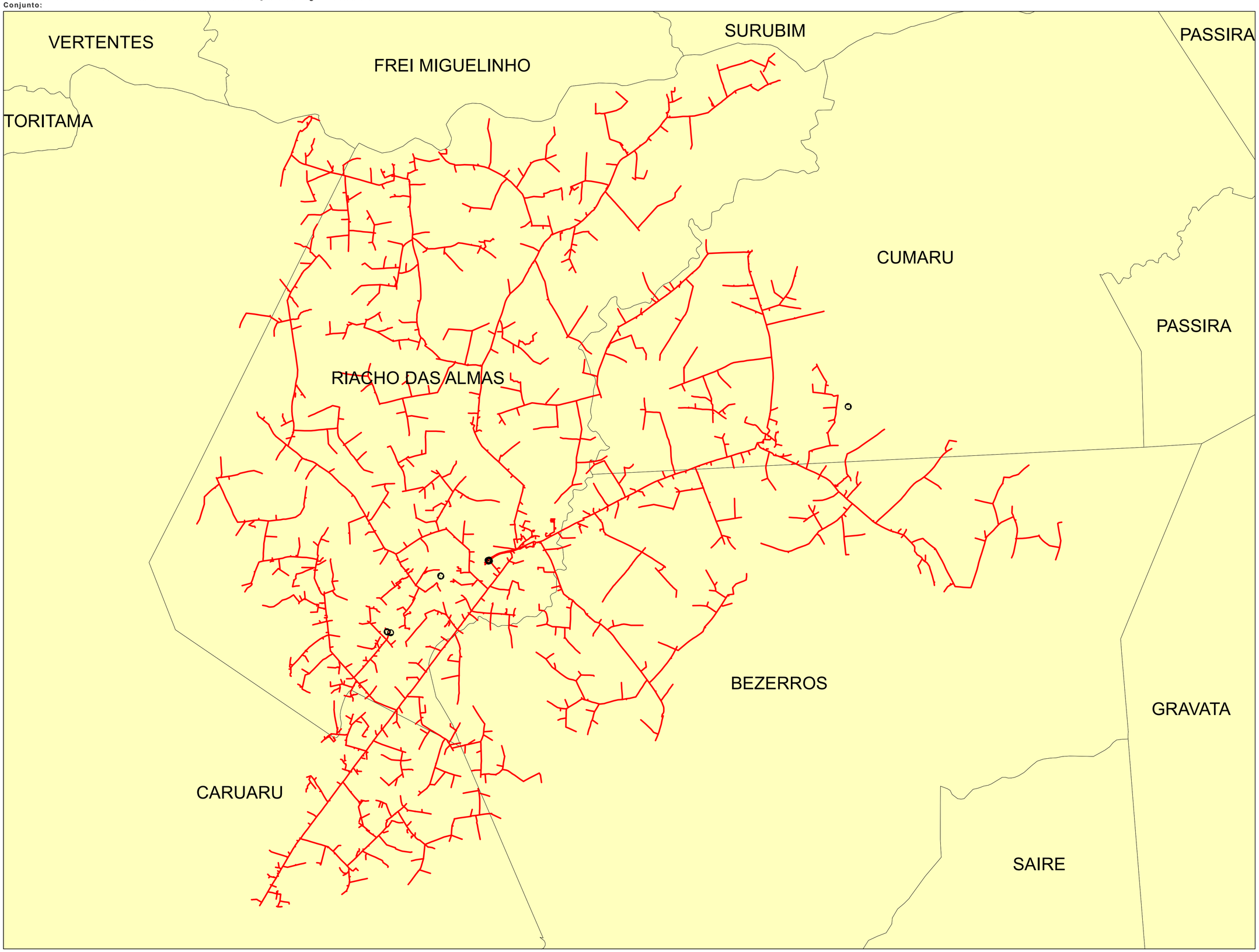

Legendas

- SUBESTAÇÃO
- ALIMENTADOR
- MUNICIPIO

0 0,5 1 2 3 4 Kilometers

	Descrição:	
	CONJUNTO:	
	Elaborado por:	Setor:
Data:	RBBS	RBBS
28/07/2022	Fonte dos dados:	Escala:
	GSE	1:66.990

Companhia Energética de Pernambuco
SDB / RBD / RBBS - Unidade Gestão Base de Dados da Distribuição Neoenergia Pernambuco
Conjunto:

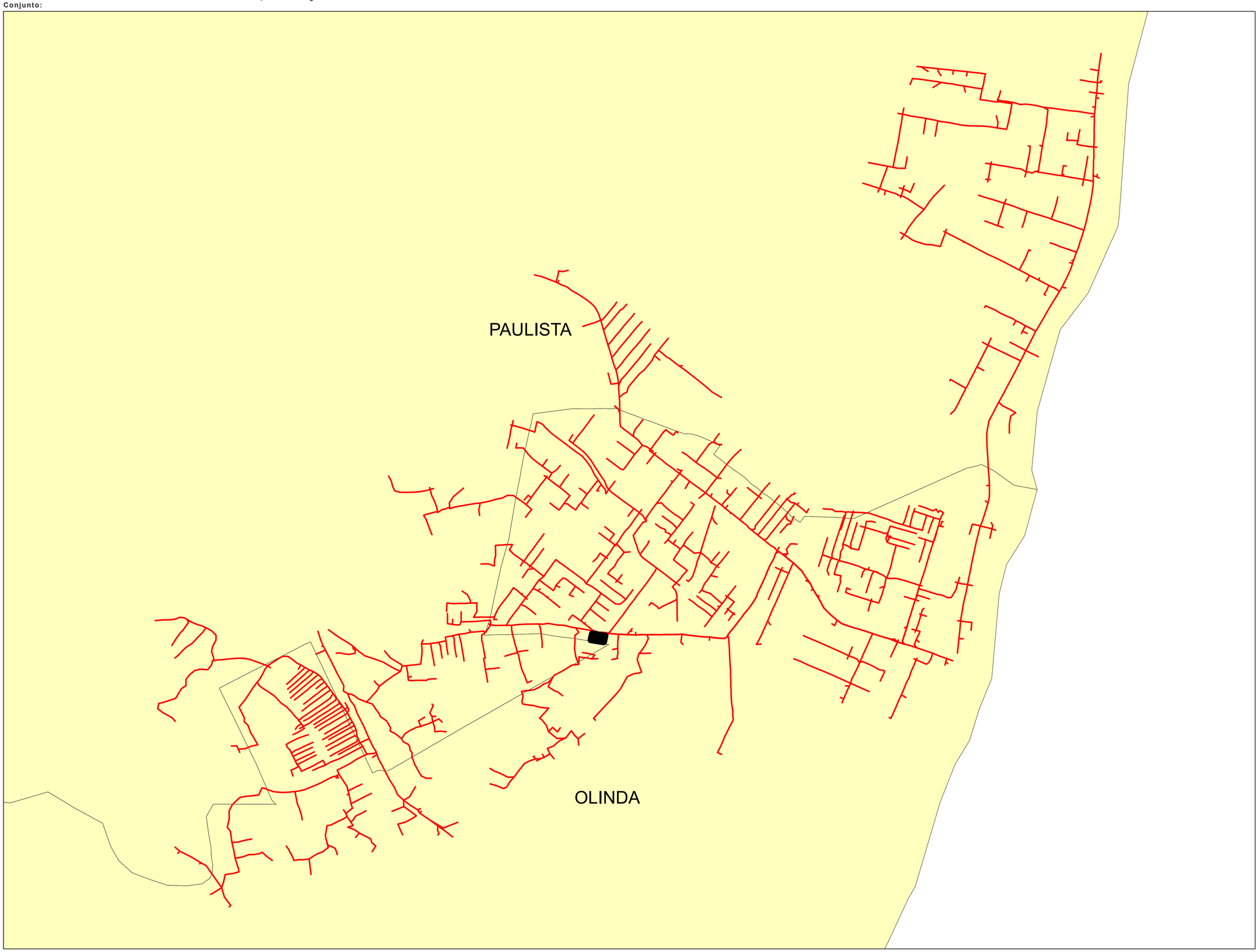

Legendas

- SUBESTAÇÃO
- ALIMENTADOR
- MUNICIPIO

0 0,1 0,2 0,4 0,6 0,8 Kilometers

	Descrição:	
	CONJUNTO:	
	Elaborado por:	Setor:
Data:	**RBBS**	**RBBS**
28/07/2022	Fonte dos dados:	Escala:
	GSE	**1:10.870**

Companhia Energética de Pernambuco
SDB / RBD / RBBS - Unidade Gestão Base de Dados da Distribuição Neoenergia Pernambuco
Conjunto:

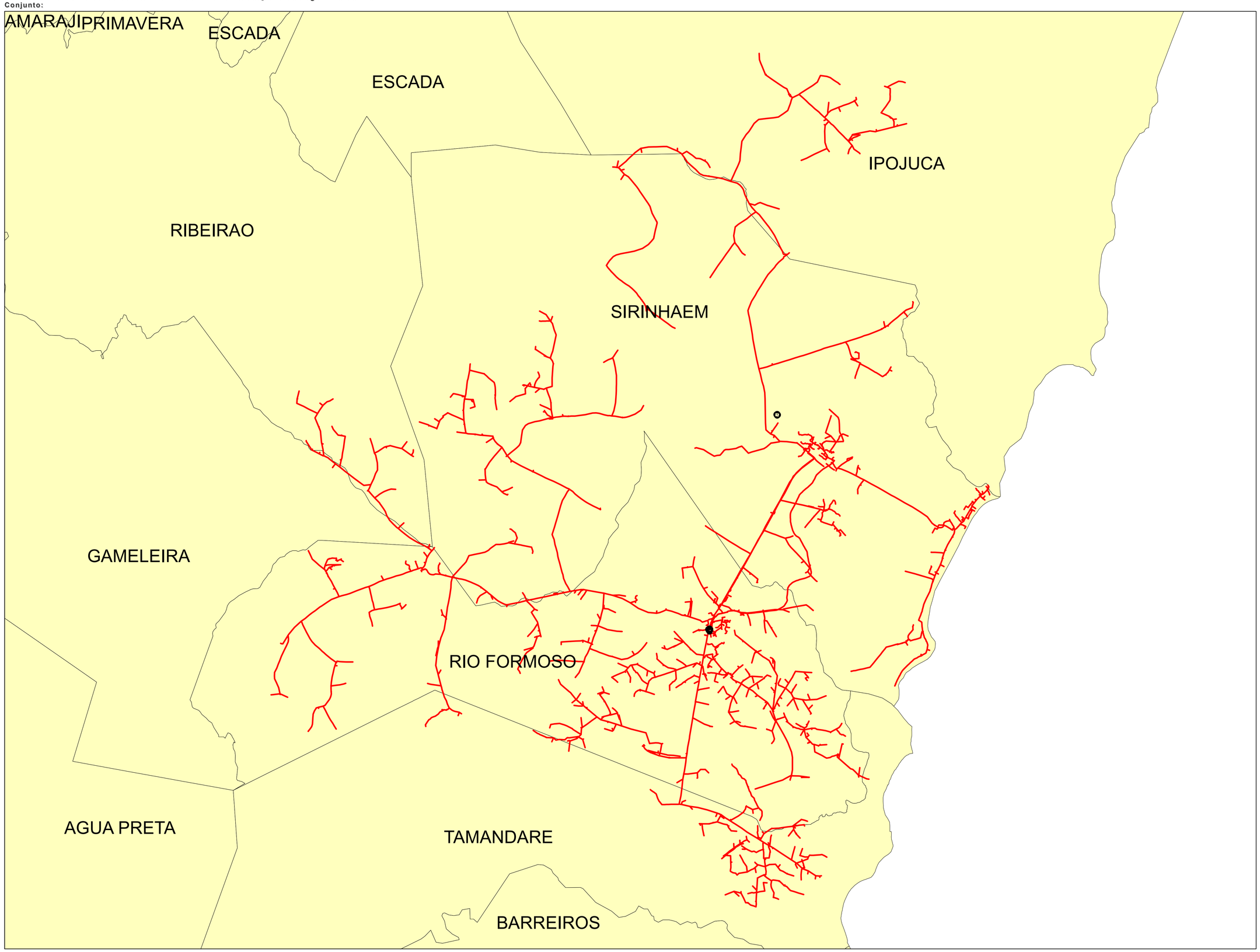

Legendas

- SUBESTAÇÃO
- ALIMENTADOR
- MUNICIPIO

0 0,75 1,5 3 4,5 6 Kilometers

	Descrição:	
	CONJUNTO:	
	Elaborado por:	Setor:
Data:	**RBBS**	**RBBS**
28/07/2022	Fonte dos dados:	Escala:
	GSE	**1:76.960**

Companhia Energética de Pernambuco
SDB / RBD / RBBS - Unidade Gestão Base de Dados da Distribuição Neoenergia Pernambuco
Conjunto:

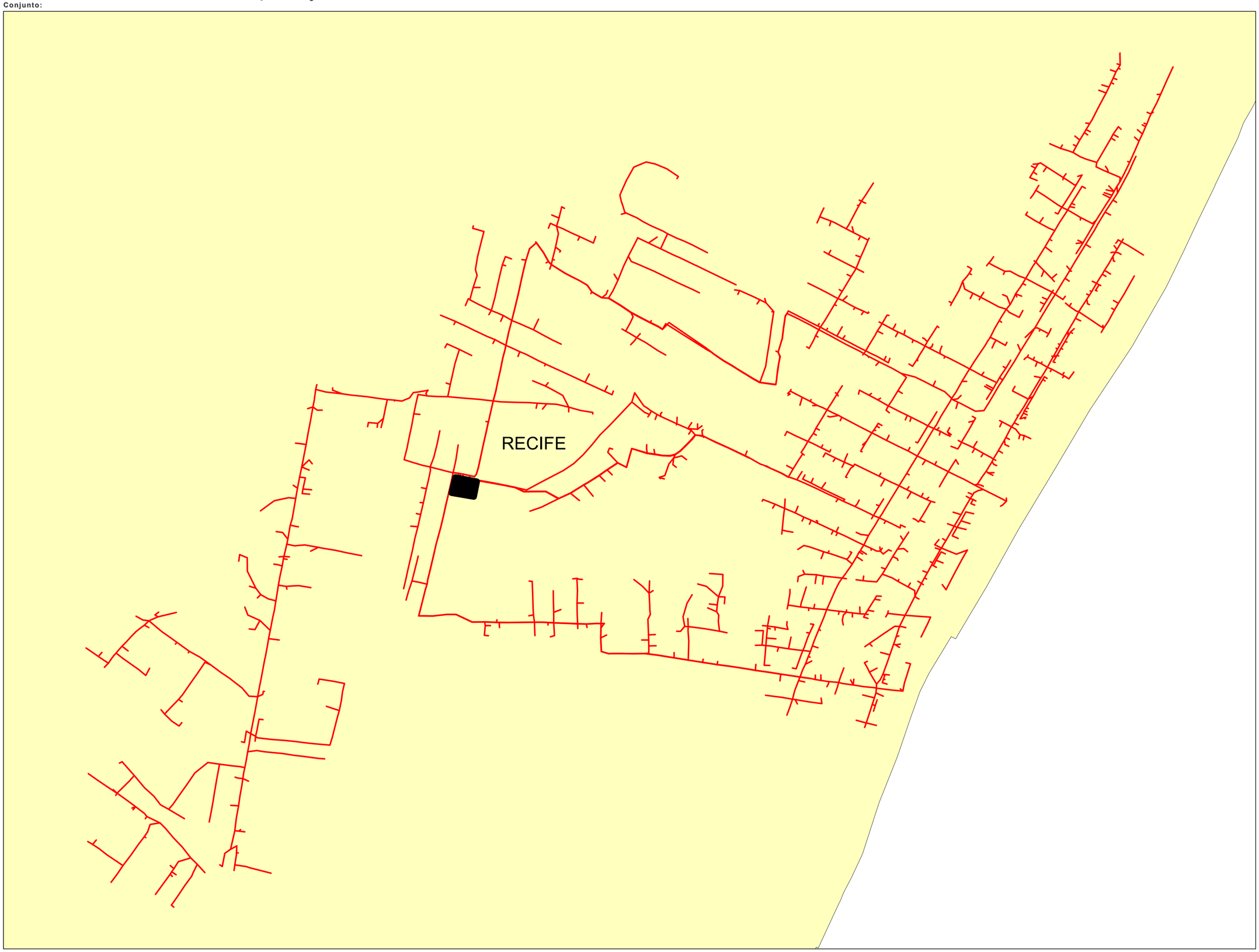

Legendas

- SUBESTAÇÃO
- ALIMENTADOR
- MUNICIPIO

0 0,05 0,1 0,2 0,3 0,4 Kilometers

	Descrição:	
	CONJUNTO:	
	Elaborado por:	Setor:
Data:	**RBBS**	**RBBS**
28/07/2022	Fonte dos dados:	Escala:
	GSE	**1:5.550**

Companhia Energética de Pernambuco
SDB / RBD / RBBS - Unidade Gestão Base de Dados da Distribuição Neoenergia Pernambuco
Conjunto:

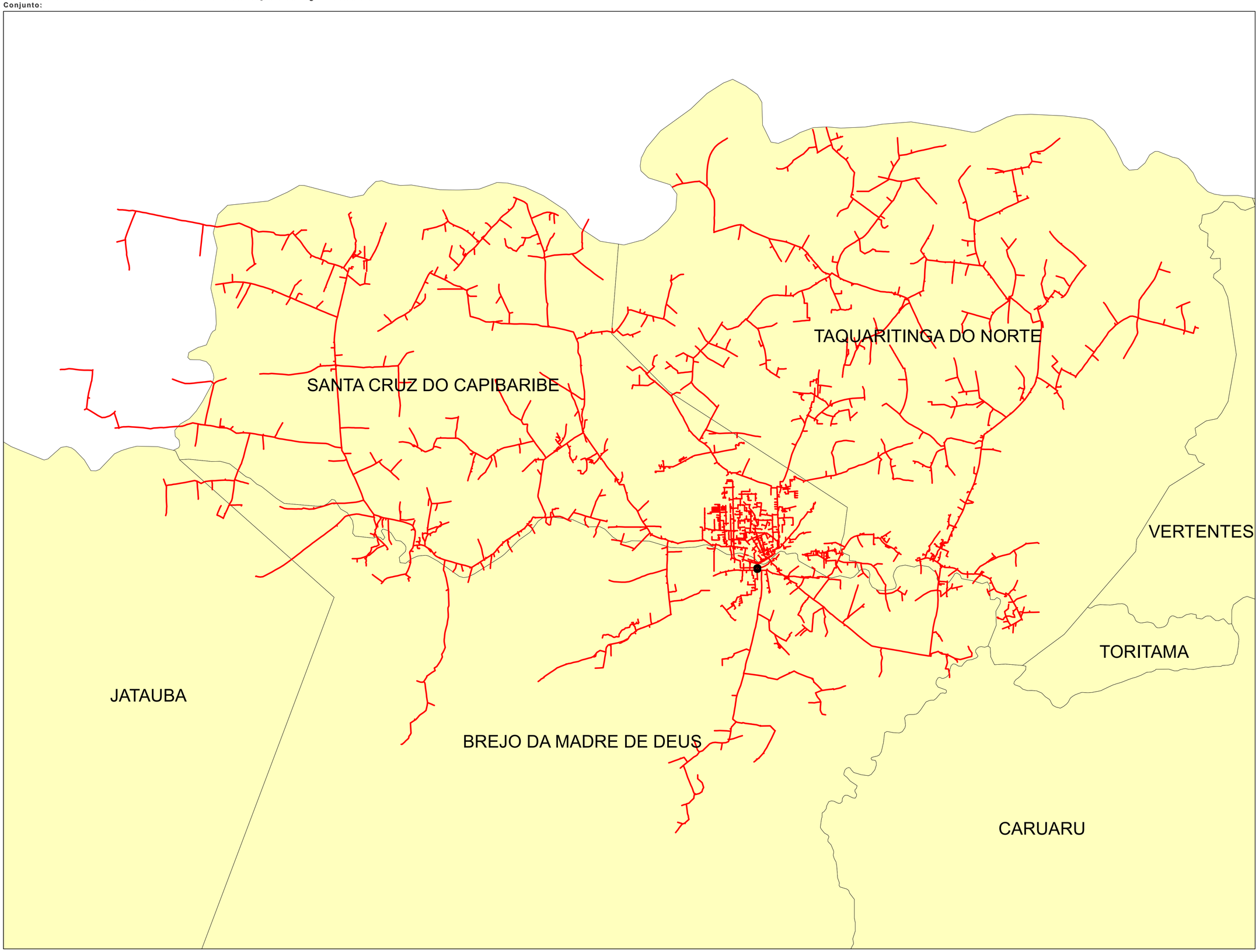

Legendas

- SUBESTAÇÃO
- ALIMENTADOR
- MUNICIPIO

0 0,75 1,5 3 4,5 6 Kilometers

	Descrição:	
	CONJUNTO:	
	Elaborado por:	Setor:
Data:	**RBBS**	**RBBS**
28/07/2022	Fonte dos dados:	Escala:
	GSE	**1:81.610**

Companhia Energética de Pernambuco
SDB / RBD / RBBS - Unidade Gestão Base de Dados da Distribuição Neoenergia Pernambuco
Conjunto:

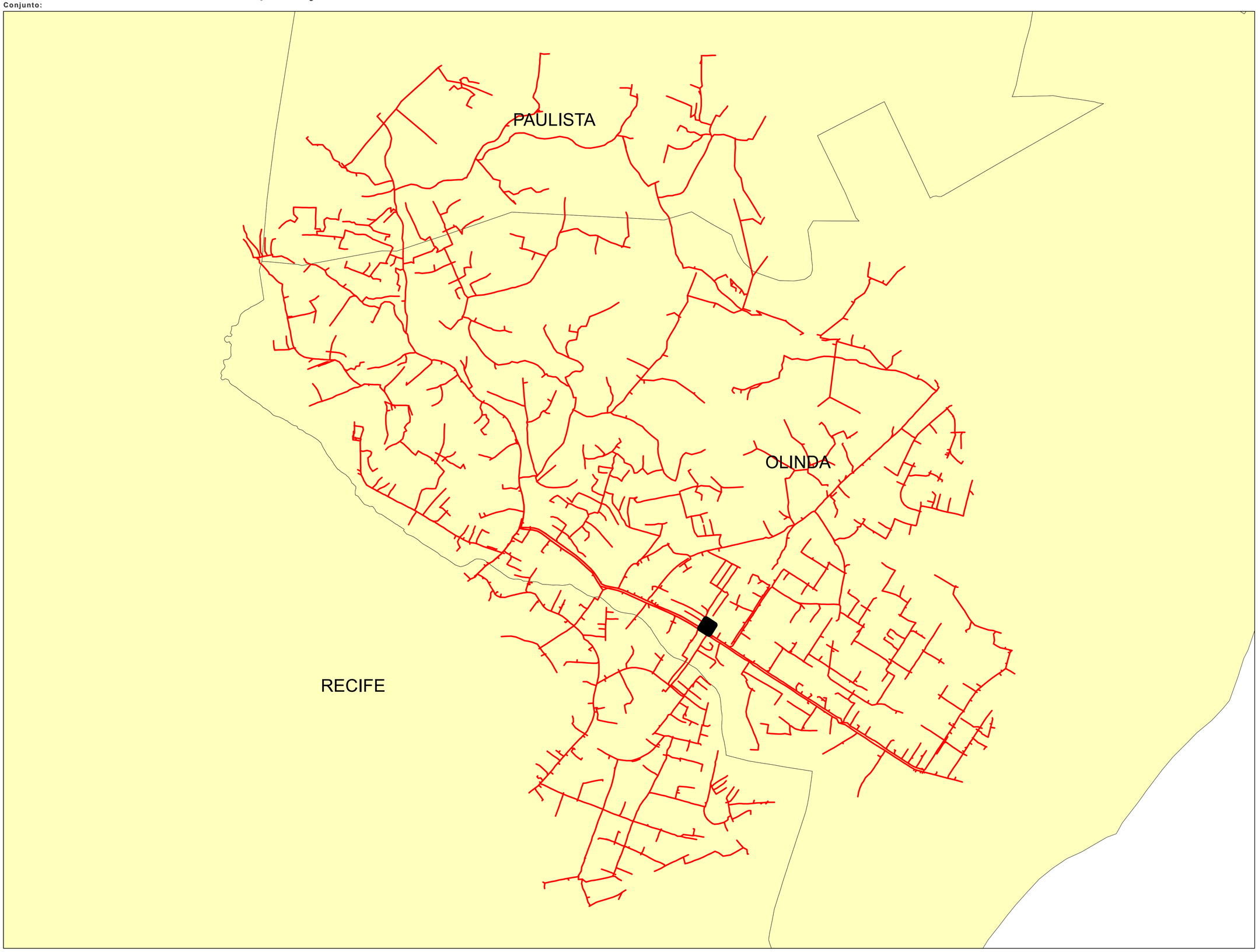

Legendas

- SUBESTAÇÃO
- ALIMENTADOR
- MUNICIPIO

0 0,15 0,3 0,6 0,9 1,2 Kilometers

	Descrição:	
	CONJUNTO:	
	Elaborado por:	Setor:
Data:	**RBBS**	**RBBS**
28/07/2022	Fonte dos dados:	Escala:
	GSE	**1:14.790**

Companhia Energética de Pernambuco
SDB / RBD / RBBS - Unidade Gestão Base de Dados da Distribuição Neoenergia Pernambuco
Conjunto:

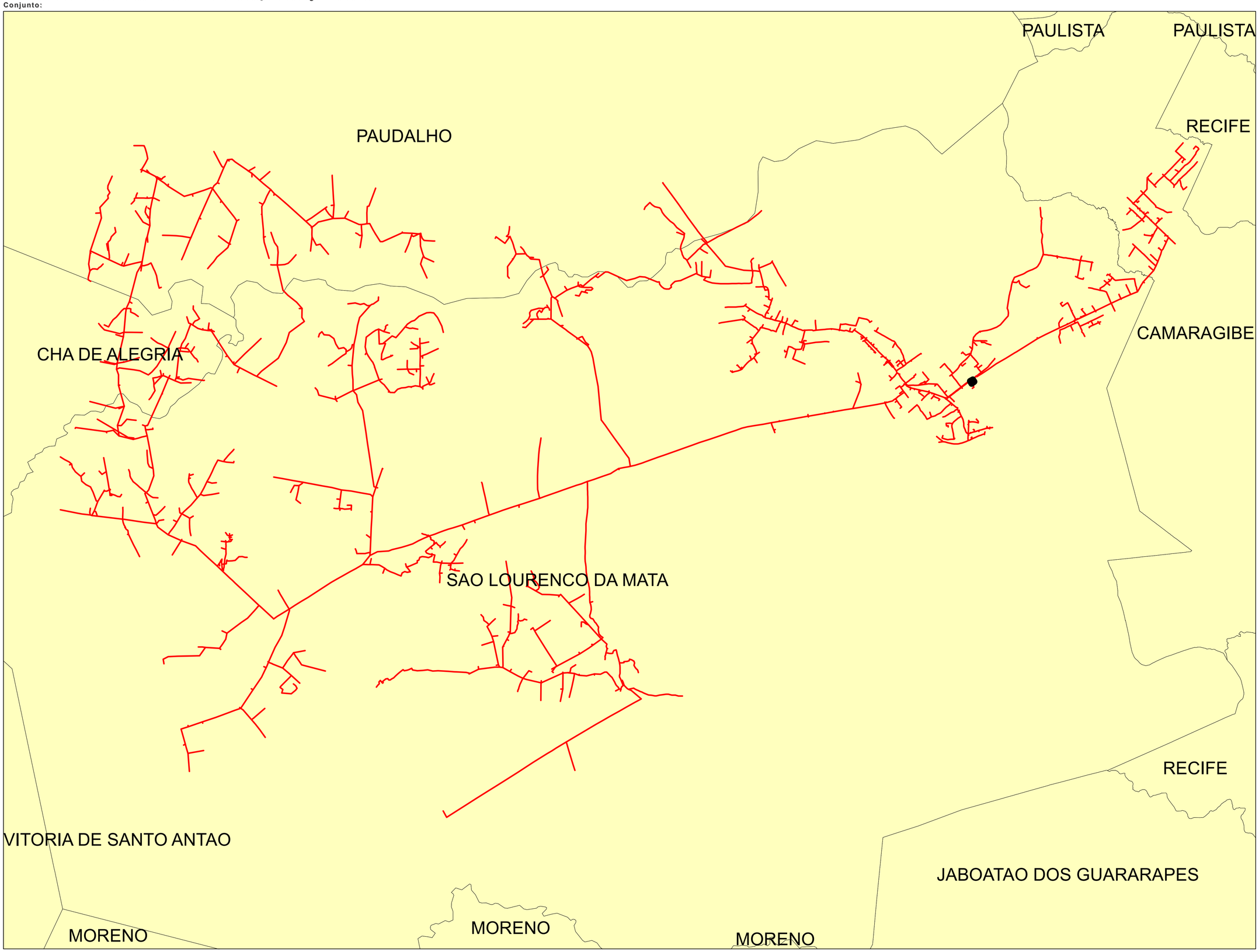

Legendas

- SUBESTAÇÃO
- ALIMENTADOR
- MUNICIPIO

0 0,35 0,7 1,4 2,1 2,8 Kilometers

	Descrição:	
	CONJUNTO:	
	Elaborado por:	Setor:
Data:	**RBBS**	**RBBS**
28/07/2022	Fonte dos dados:	Escala:
	GSE	**1:34.090**

Companhia Energética de Pernambuco
SDB / RBD / RBBS - Unidade Gestão Base de Dados da Distribuição Neoenergia Pernambuco
Conjunto:

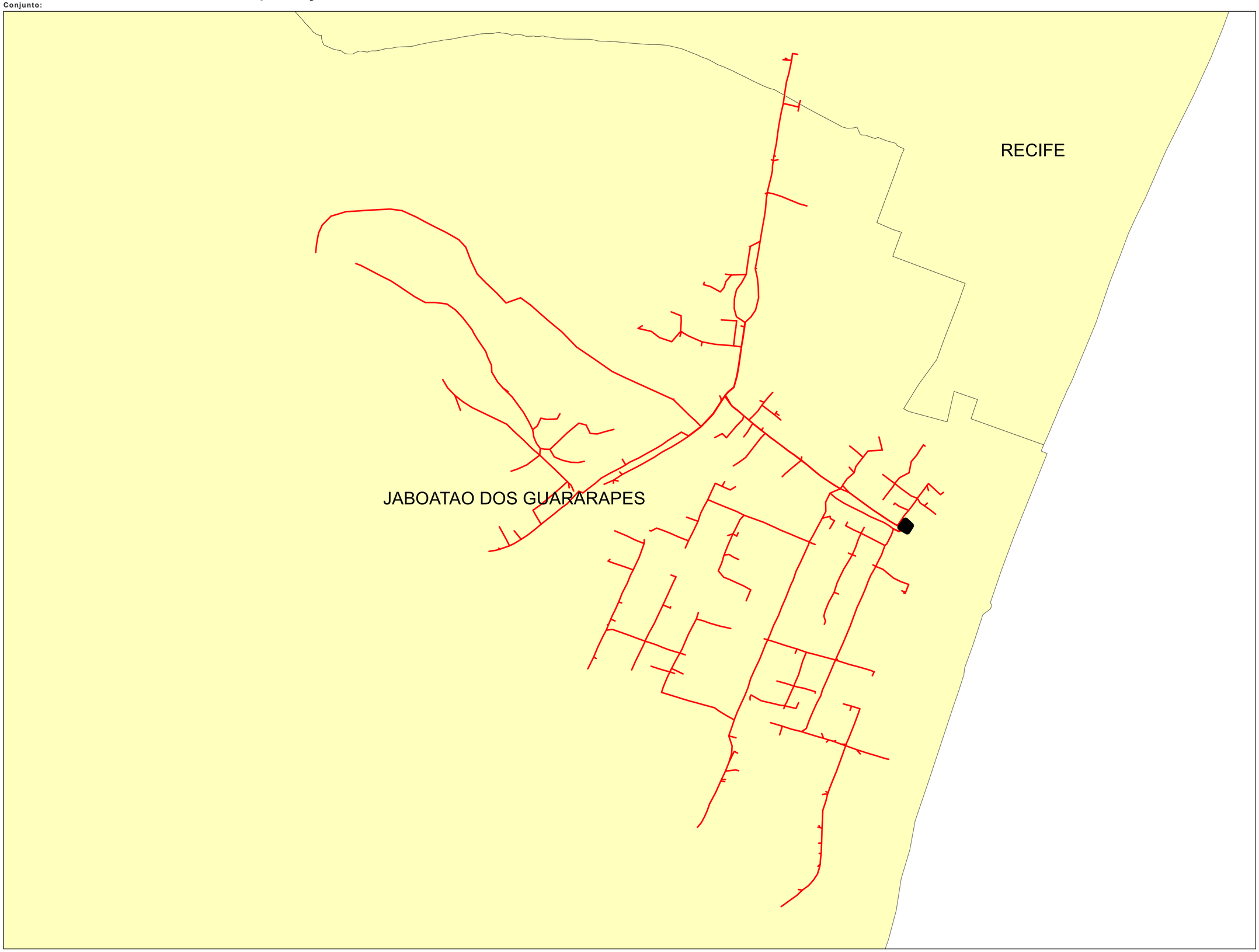

	Descrição:	
	CONJUNTO:	
	Elaborado por:	Setor:
Data:	**RBBS**	**RBBS**
28/07/2022	Fonte dos dados:	Escala:
	GSE	**1:6.730**

Companhia Energética de Pernambuco
SDB / RBD / RBBS - Unidade Gestão Base de Dados da Distribuição Neoenergia Pernambuco
Conjunto:

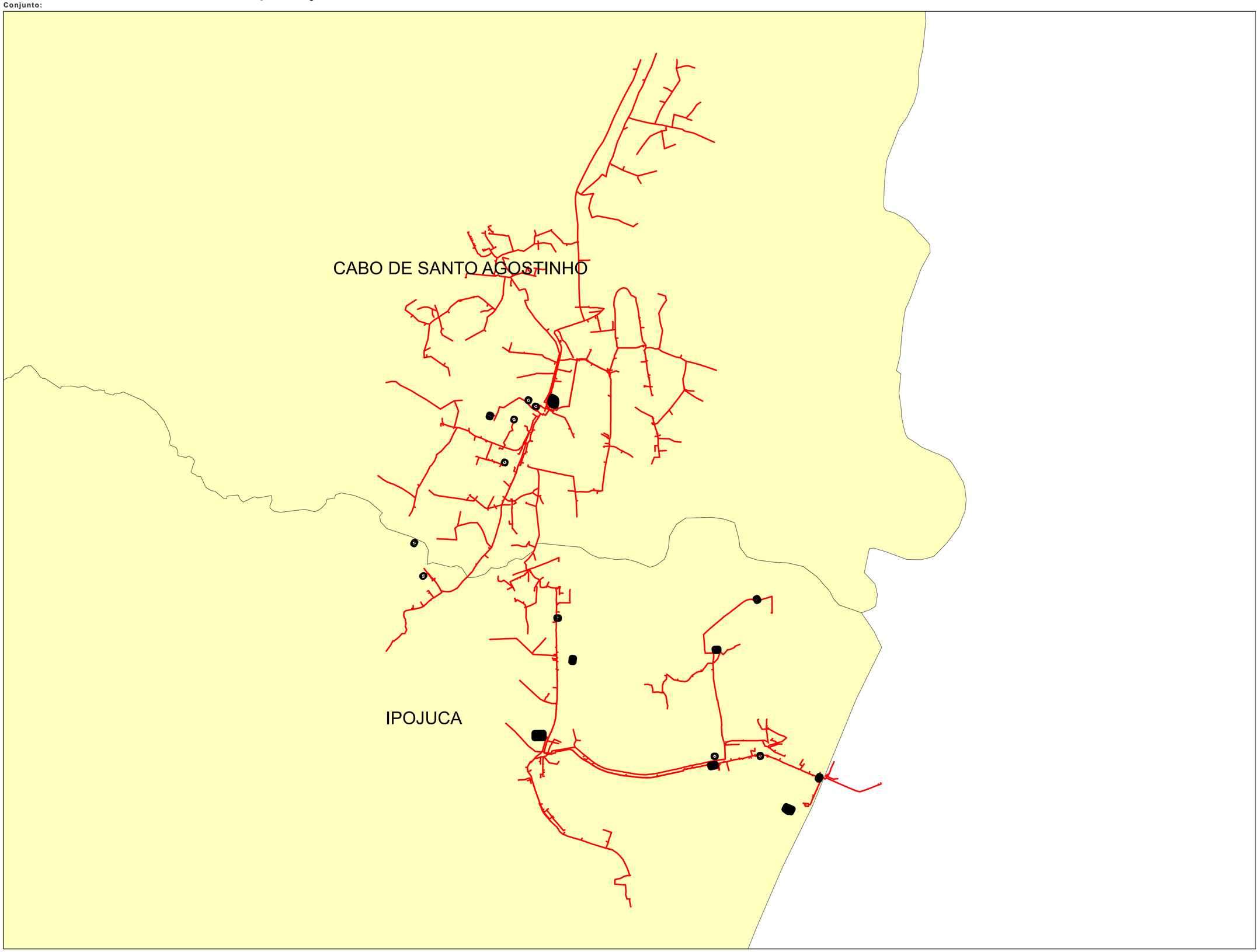

Legendas

- SUBESTAÇÃO
- ALIMENTADOR
- MUNICIPIO

0 0,35 0,7 1,4 2,1 2,8 Kilometers

	Descrição:	
	CONJUNTO:	
	Elaborado por:	Setor:
Data:	**RBBS**	**RBBS**
28/07/2022	Fonte dos dados:	Escala:
	GSE	**1:34.670**

Companhia Energética de Pernambuco
SDB / RBD / RBBS - Unidade Gestão Base de Dados da Distribuição Neoenergia Pernambuco
Conjunto:

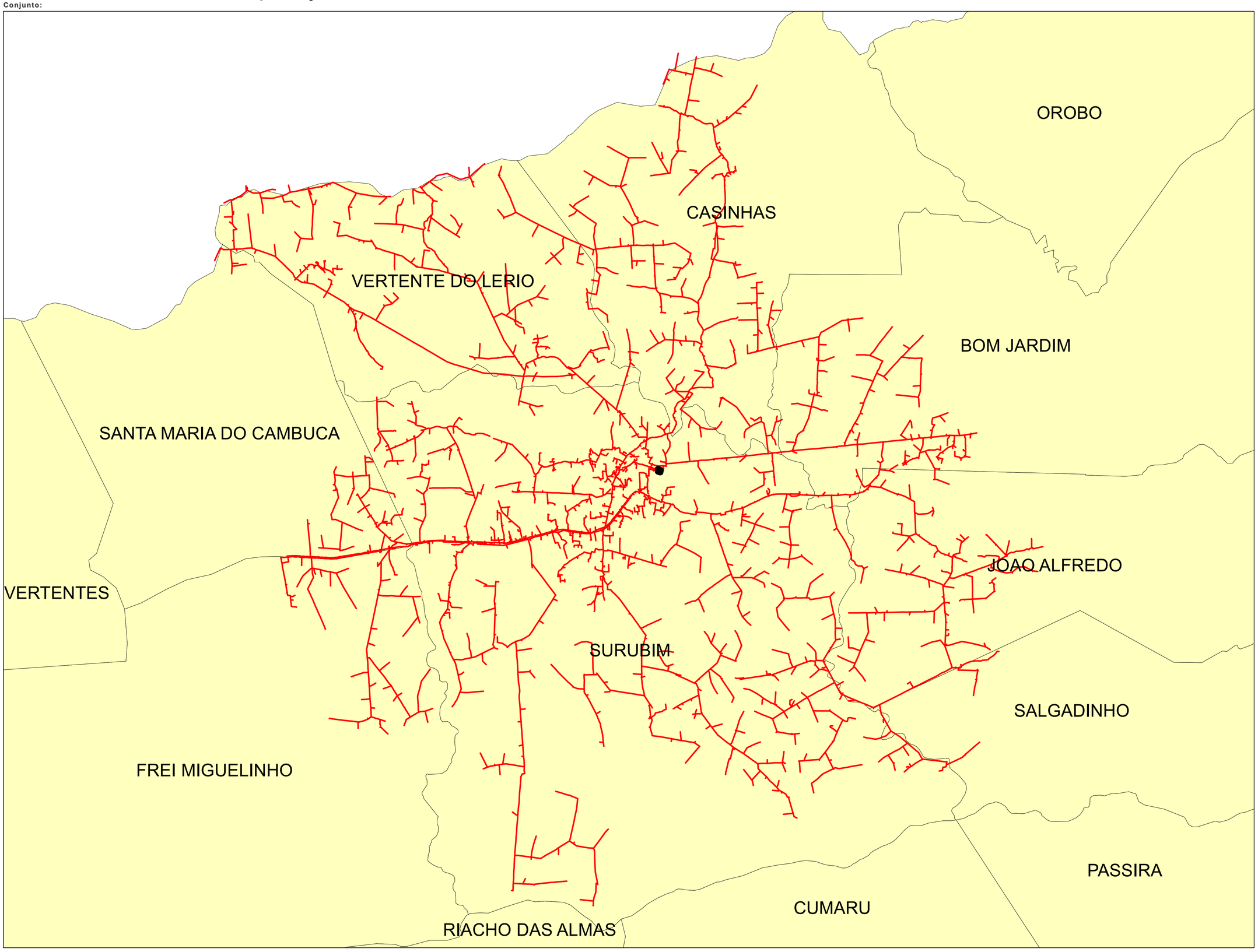

Legendas

- SUBESTAÇÃO
- ALIMENTADOR
- MUNICIPIO

0 0,5 1 2 3 4 Kilometers

	Descrição:	
	CONJUNTO:	
	Elaborado por:	Setor:
Data:	RBBS	RBBS
28/07/2022	Fonte dos dados:	Escala:
	GSE	1:61.410

Companhia Energética de Pernambuco
SDB / RBD / RBBS - Unidade Gestão Base de Dados da Distribuição Neoenergia Pernambuco
Conjunto:

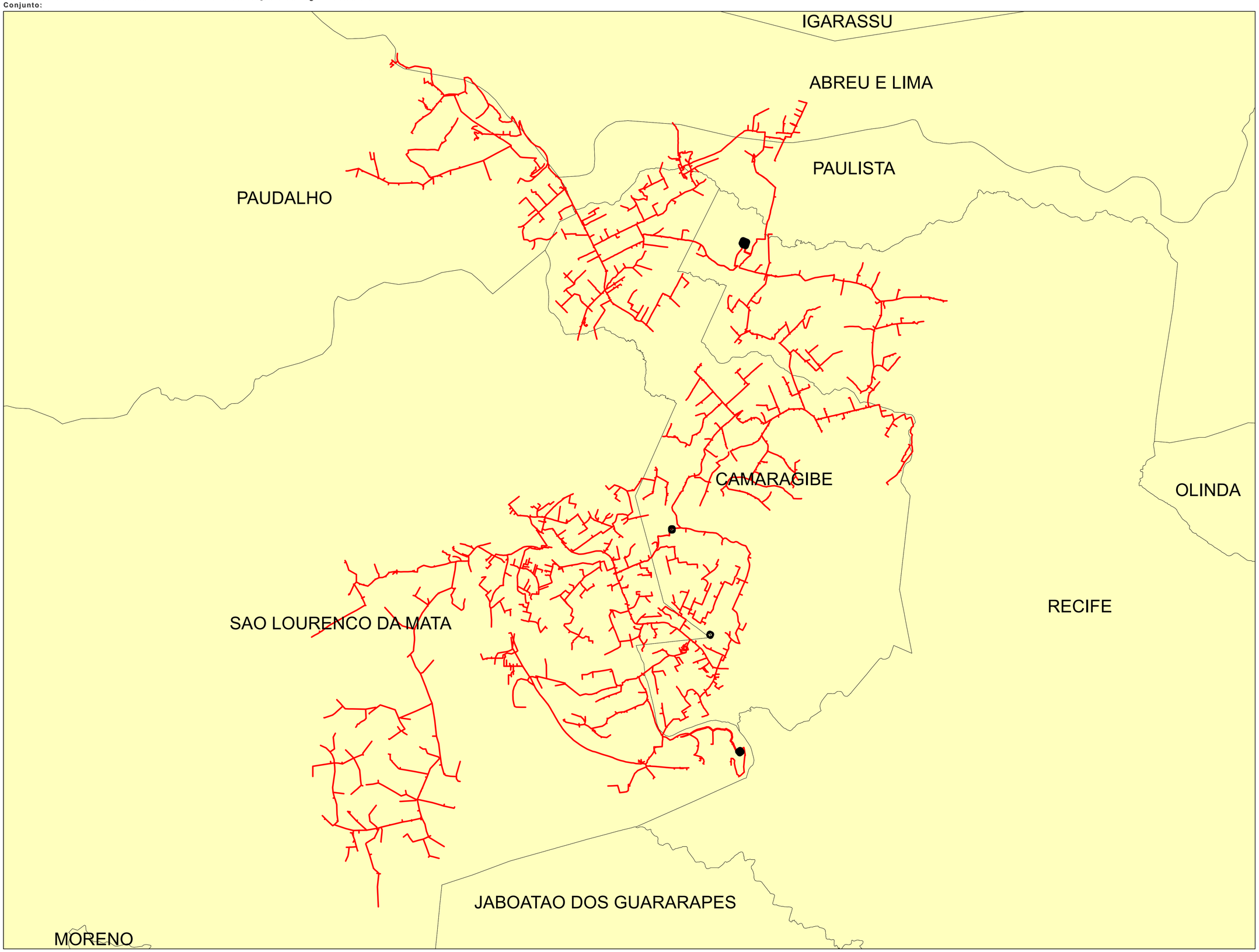

Legendas

- SUBESTAÇÃO
- ALIMENTADOR
- MUNICIPIO

0 0,425 0,85 1,7 2,55 3,4 Kilometers

	Descrição:	
	CONJUNTO:	
	Elaborado por:	Setor:
Data:	**RBBS**	**RBBS**
28/07/2022	Fonte dos dados:	Escala:
	GSE	**1:39.410**

Companhia Energética de Pernambuco
SDB / RBD / RBBS - Unidade Gestão Base de Dados da Distribuição Neoenergia Pernambuco
Conjunto:

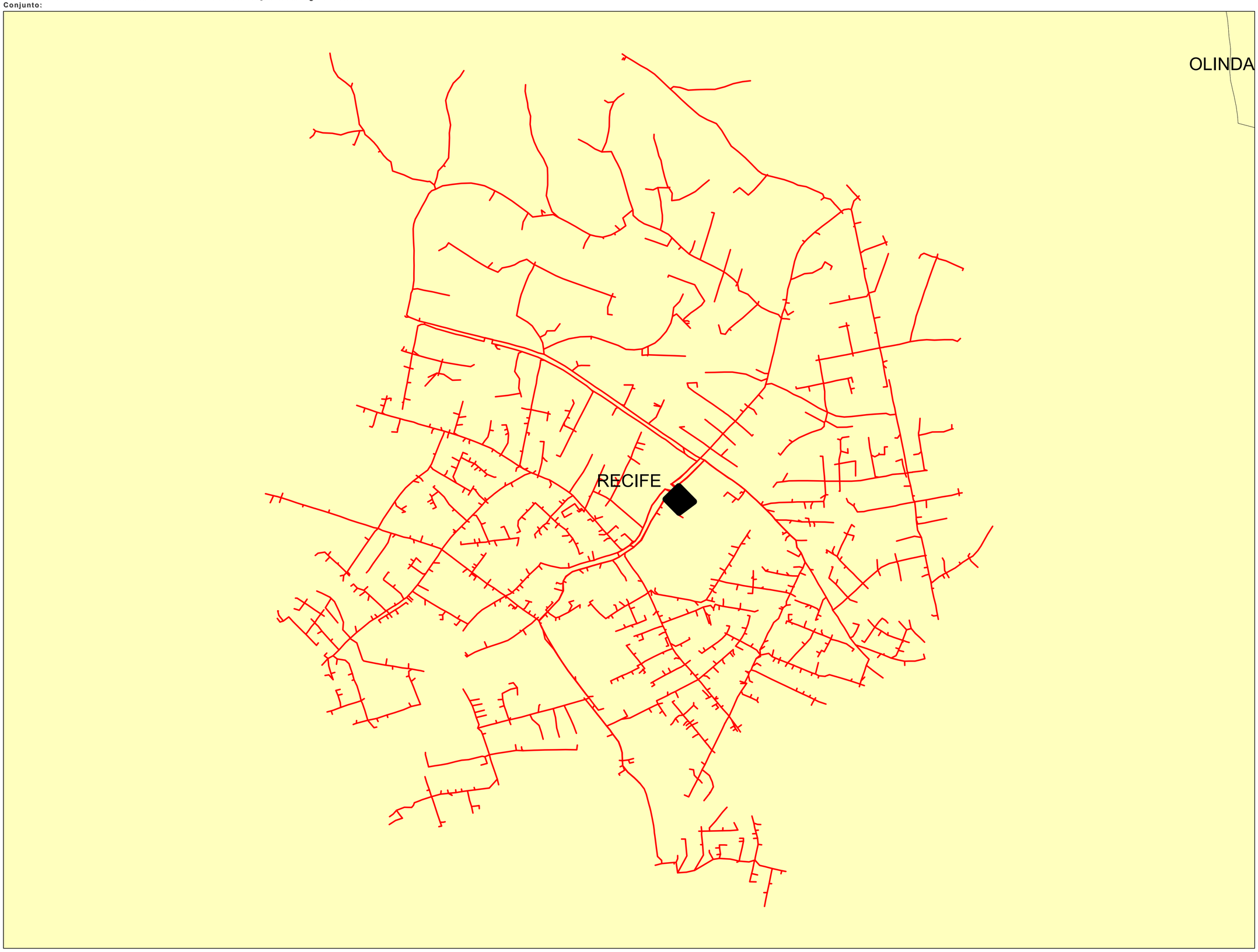

Legendas

- SUBESTAÇÃO
- ALIMENTADOR
- MUNICIPIO

0 0,075 0,15 0,3 0,45 0,6 Kilometers

	Descrição:	
	CONJUNTO:	
	Elaborado por:	Setor:
Data:	**RBBS**	**RBBS**
28/07/2022	Fonte dos dados:	Escala:
	GSE	**1:7.690**

Companhia Energética de Pernambuco
SDB / RBD / RBBS - Unidade Gestão Base de Dados da Distribuição Neoenergia Pernambuco
Conjunto:

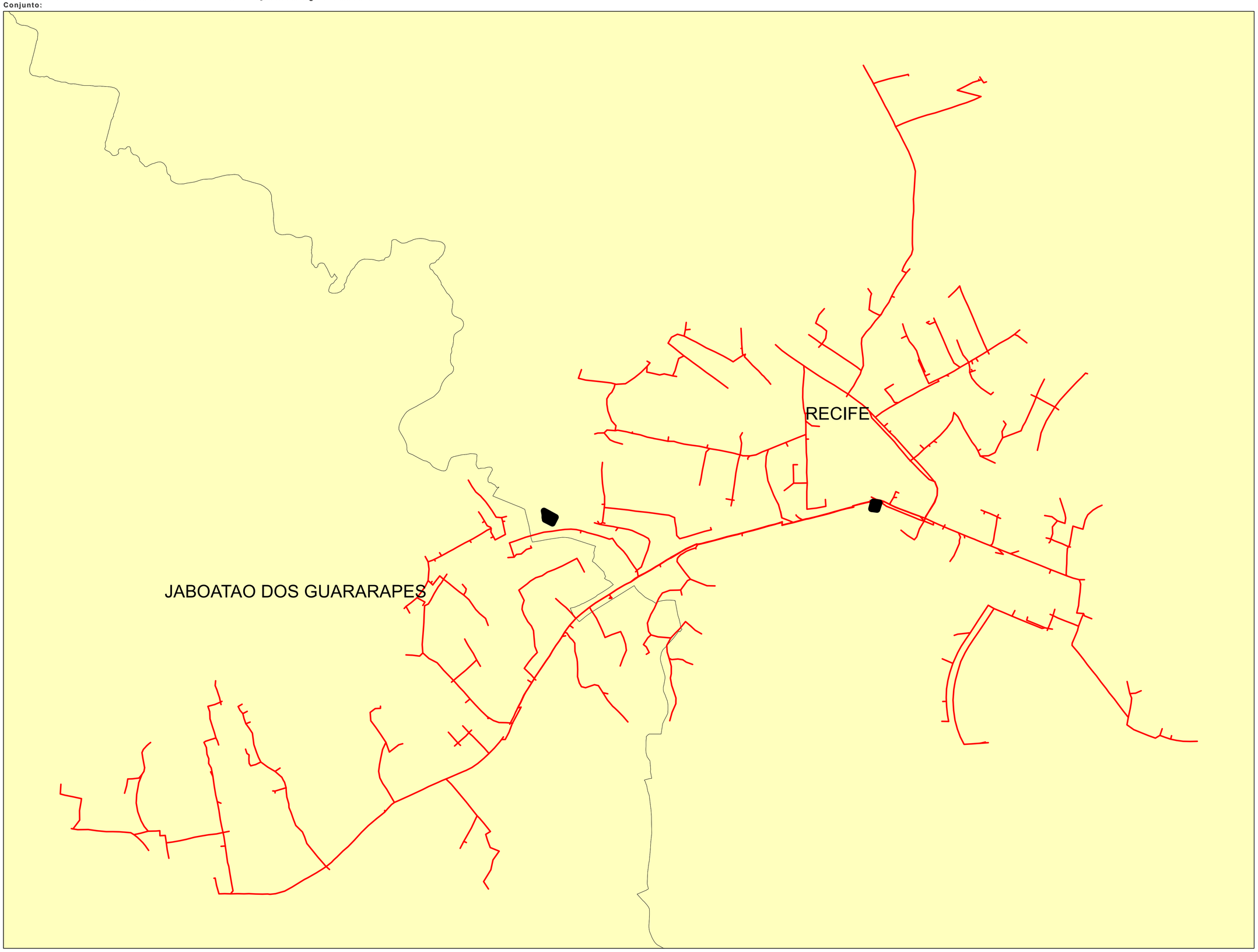

Legendas

- SUBESTAÇÃO
- ALIMENTADOR
- MUNICIPIO

0 0,075 0,15 0,3 0,45 0,6
Kilometers

	Descrição:	
	CONJUNTO:	
	Elaborado por:	Setor:
Data:	**RBBS**	**RBBS**
28/07/2022	Fonte dos dados:	Escala:
	GSE	**1:8.570**