



Relatório de Evidência de Expurgo por Situação de Emergência

2025019

Índice

1. Objetivo	4
2. Neoenergia Coelba	5
3. Definições	5
4. Descrição do Evento	7
4.1. Classificação COBRADE	13
4.2. Código único do evento	13
4.3. Mapa geométrico e diagrama unifilar da região afetada	13
4.3.1. Diagrama unifilar dos alimentadores afetados	14
4.4. Descrição dos danos causados ao sistema elétrico	14
4.5. Relato técnico sobre a intervenção realizada	14
4.6. Tempo médio de preparação, deslocamento e de execução das equipes	15
4.7. Número de unidades consumidoras atingidas	15
4.8. Municípios atingidos	15
4.9. Subestações atingidas	18
4.10. Quantidade de interrupções associadas ao evento	18
4.11. Data e hora do início da primeira interrupção	18
4.12. Data e hora do término da última interrupção	18
4.13. Média de duração das interrupções	18
4.14. Duração da interrupção mais longa	19
4.15. Soma do CHI das interrupções associadas ao evento	19

4.16.	Evidências do evento	19
4.16.1.	Mapas	19
4.16.2.	Matérias Jornalísticas	24
4.16.3.	Registros Fotográficos	26
	Anexo I	38
	Anexo II	63
	Anexo III	88
	Anexo IV	129

1. Objetivo

Este relatório tem por objetivo principal consolidar as informações exigidas nos regulamentos da ANEEL para possibilitar os expurgos das ocorrências registradas, por Interrupção em Situação de Emergência (ISE), na área de concessão da Neoenergia Coelba no mês de outubro de 2025. Sendo este, conforme determina o ANEXO VIII da Resolução Normativa nº 956, de 07 de dezembro de 2021, Procedimentos de Distribuição de Energia Elétrica no Sistema Nacional (PRODIST), Módulo 8 – Qualidade do Fornecimento de Energia Elétrica, mais especificamente em sua seção 8.2, que regulamenta a qualidade do serviço prestado pelas distribuidoras de energia elétrica, estabelecendo a metodologia de apuração dos indicadores de continuidade e dos tempos de atendimento a ocorrências emergenciais.

Durante o período de 01 a 09 de outubro de 2025, a atuação de ventos úmidos direcionados ao continente, intensificados pela passagem de frentes frias no oceano, favoreceu a formação de áreas de instabilidade sobre o estado da Bahia. Esse cenário meteorológico resultou na ocorrência de chuvas intensas e rajadas de vento, provocando diversos transtornos.

A frente fria foi responsável por episódios de chuvas persistentes e vendavais, que causaram impactos significativos em diversas regiões do estado. Entre os principais efeitos observados estão alagamentos, quedas de árvores, deslizamentos pontuais e interrupções no fornecimento de energia elétrica.

Esses eventos afetaram negativamente o atendimento das ocorrências no sistema elétrico da região, além de provocarem danos materiais e ambientais, bem como prejuízos econômicos e sociais significativos.

Vale lembrar que a qualidade do serviço se refere à continuidade de fornecimento de energia elétrica aos consumidores, e sua mensuração é dada através de indicadores coletivos e individuais relacionados com a duração e frequência de interrupção, ou seja, quanto menores forem esses indicadores, maior será a satisfação observada pelo cliente.

Portanto, foram analisadas todas as ocorrências, causas, origens e danos aos equipamentos, bem como os impactos causados aos consumidores para caracterização de Interrupção em Situação de Emergência, onde couber, em observância as definições estabelecidas no ANEXO I da Resolução Normativa ANEEL nº 956, de 07 de dezembro de 2021, PRODIST Módulo 1. Assim, as ocorrências a que se refere este documento foram enquadradas no critério associado as ocorrências com eventos cuja somas do CHI das interrupções são superiores ao calculado conforme a equação para caracterização de Interrupção em Situação de Emergência.

I ANEXO I da Resolução Normativa ANEEL nº 956, de 07 de dezembro de 2021, PRODIST Módulo 1.

208. Interrupção em Situação de Emergência – ISE: interrupção originada no sistema de distribuição, resultante de Evento que comprovadamente impossibilite a atuação imediata da distribuidora e que não tenha sido por ela provocada ou agravada e que seja:

I (...)

I b) decorrente de Evento cuja soma do CHI das interrupções ocorridas no sistema de distribuição seja superior ao CHI_{limite} da distribuidora, calculado conforme equação a seguir:

$$CHI_{limite} = 2.612 \times N^{0,35}$$

I em que:

N = número de unidades consumidoras faturadas e atendidas em BT e MT do mês de outubro do ano anterior ao período de apuração.

2. Neoenergia Coelba

A Neoenergia Coelba é uma empresa do grupo Neoenergia que distribui energia elétrica para mais de 6 milhões de unidades consumidoras em 417 municípios baianos e as cidades Delmiro Gouveia (Alagoas) e Mateiros (Tocantins).

3. Definições

Seção 1.1 do ANEXO I da Resolução Normativa ANEEL nº 956, de 07 de dezembro de 2021, PRODIST Módulo 1.

83 Consumidor Hora Interrompido (CHI)

Somatório dos valores de Duração de Interrupção Individual por Unidade Consumidora ou Ponto de Conexão – DIC dos consumidores atingidos por interrupção no fornecimento de energia, expresso em horas e centésimos de horas.

136 Duração de Interrupção Individual por Unidade Consumidora ou por Ponto de Conexão – DIC

Intervalo de tempo que, no período de apuração, em cada unidade consumidora ou ponto de conexão ocorreu descontinuidade da distribuição de energia elétrica.

165 Evento

Acontecimento que afete as condições normais de funcionamento de uma rede elétrica, podendo gerar uma ou mais interrupções no fornecimento de energia.

181 Frequência de Interrupção Individual por Unidade Consumidora ou Ponto de Conexão – FIC

Número de interrupções ocorridas, no período de apuração, em cada unidade consumidora ou ponto de conexão.

208 Interrupção em Situação de Emergência (ISE):

Interrupção originada no sistema de distribuição, resultante de Evento que comprovadamente impossibilite a atuação imediata da distribuidora e que não tenha sido por ela provocada ou agravada e que seja:

a) decorrente de Evento associado a Decreto de Declaração de Situação de Emergência ou Estado de Calamidade Pública emitido por órgão competente; ou

b) decorrente de Evento cuja soma do CHI das interrupções ocorridas no sistema de distribuição seja superior ao CHI_{limite} da distribuidora, calculado conforme equação a seguir:

$$CHI_{limite} = 2.612 \times N^{0,35}$$

em que:

N = número de unidades consumidoras faturadas e atendidas em BT e MT do mês de outubro do ano anterior ao período de apuração.

Seção 8.2 do ANEXO VIII da Resolução Normativa nº 956, de 07 de dezembro de 2021, PRODIST Módulo 8.

178 Na apuração dos indicadores DIC e FIC não devem ser consideradas as seguintes situações:

a) falha nas instalações da unidade consumidora ou da central geradora que não provoque interrupção em instalações de terceiros;

b) interrupção decorrente de obras de interesse exclusivo do consumidor ou da central geradora e que afete somente sua unidade consumidora;

c) Interrupção em Situação de Emergência – ISE;

d) suspensão por inadimplemento do consumidor ou da central geradora;

e) suspensão por deficiência técnica ou de segurança das instalações da unidade consumidora ou da central geradora que não provoque interrupção em instalações de terceiros, previstas em regulamentação;

f) interrupção vinculada à programa de racionamento instituído pela União;

g) interrupção ocorrida em Dia Crítico;

h) interrupção oriunda de atuação de Esquema Regional de Alívio de Carga – ERAC estabelecido pelo ONS;

i) interrupção de origem externa ao sistema de distribuição.

4. Descrição do Evento

Entre os dias 01 e 09 de outubro de 2025, duzentos e vinte (220) municípios da área de concessão da Neoenergia Coelba, listados na Tabela 3 do item 4.8 deste relatório, enfrentaram eventos climáticos severos, incluindo chuvas intensas e fortes rajadas de vento. Análises da Climatempo indicam que os ventos úmidos em direção ao continente, reforçados pela passagem de frentes frias no oceano favoreceram a formação de nuvens de chuva sobre o estado da Bahia.

O volume de chuva registrado nesse período foi excepcionalmente elevado em todo o estado, causando alagamentos e dificultando o acesso a essas áreas, com acumulados de até 103 mm no município de Salvador, na região metropolitana. Esse valor representa cerca de 128% da média climatológica de chuva para o mês de outubro, conforme dados da Climatempo.

As máximas rajadas de vento foram registradas no município de **Guanambi** (região Oeste, atingindo velocidade de **68 km/h**, valores que se enquadram na categoria **ventania**. Ventos nessa intensidade têm potencial para quebrar galhos de árvores, o que pode causar impactos às redes de distribuição de energia elétrica.

Podemos observar nas Figuras 1 e 2 os dias de severidade climática, evidenciando registros de chuvas fortes e extremas em diversos locais do estado. Diante desse cenário, múltiplos estragos foram causados na rede de distribuição da Neoenergia Coelba, resultando em interrupções no fornecimento de energia elétrica nos municípios.

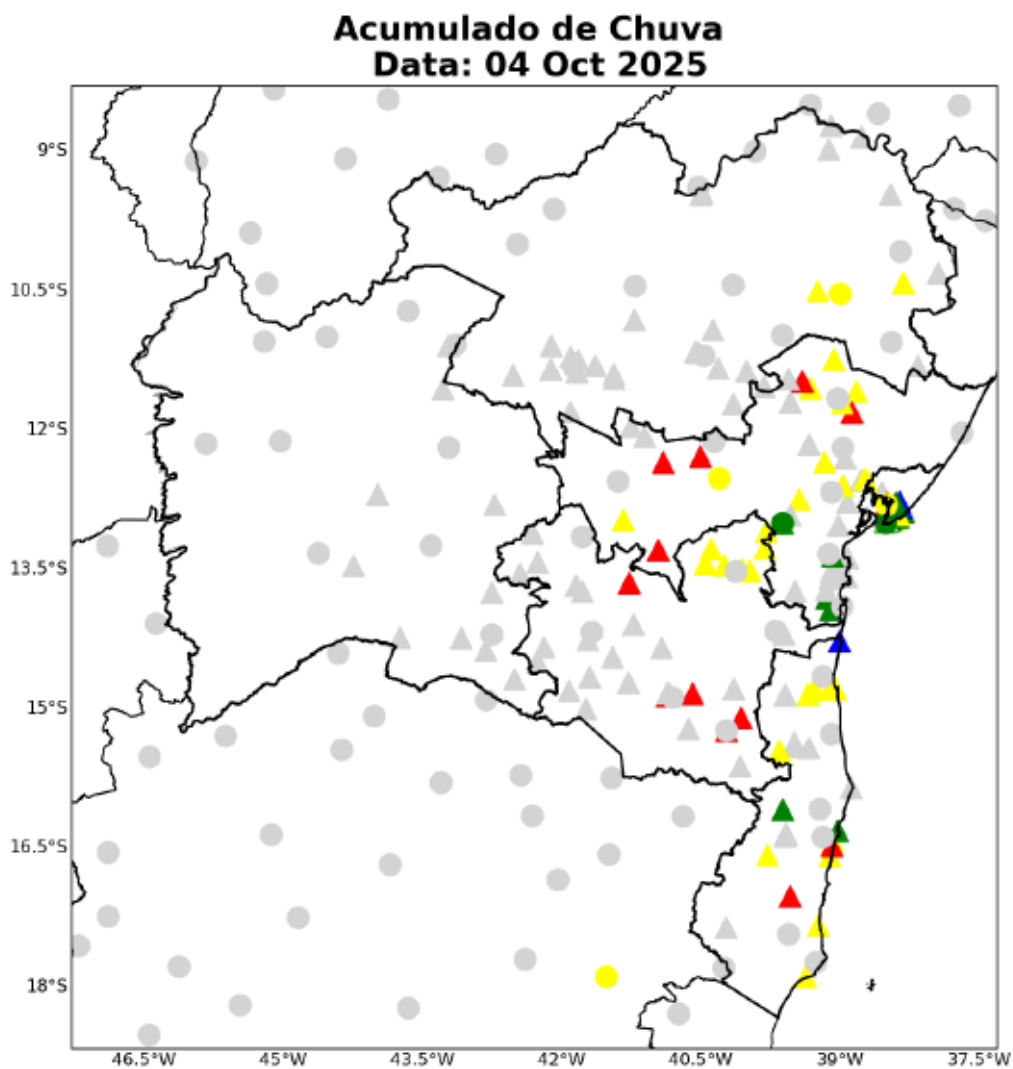


Figura 1 – Mapa do acumulado de chuva sobre o estado da Bahia em 04 de outubro.

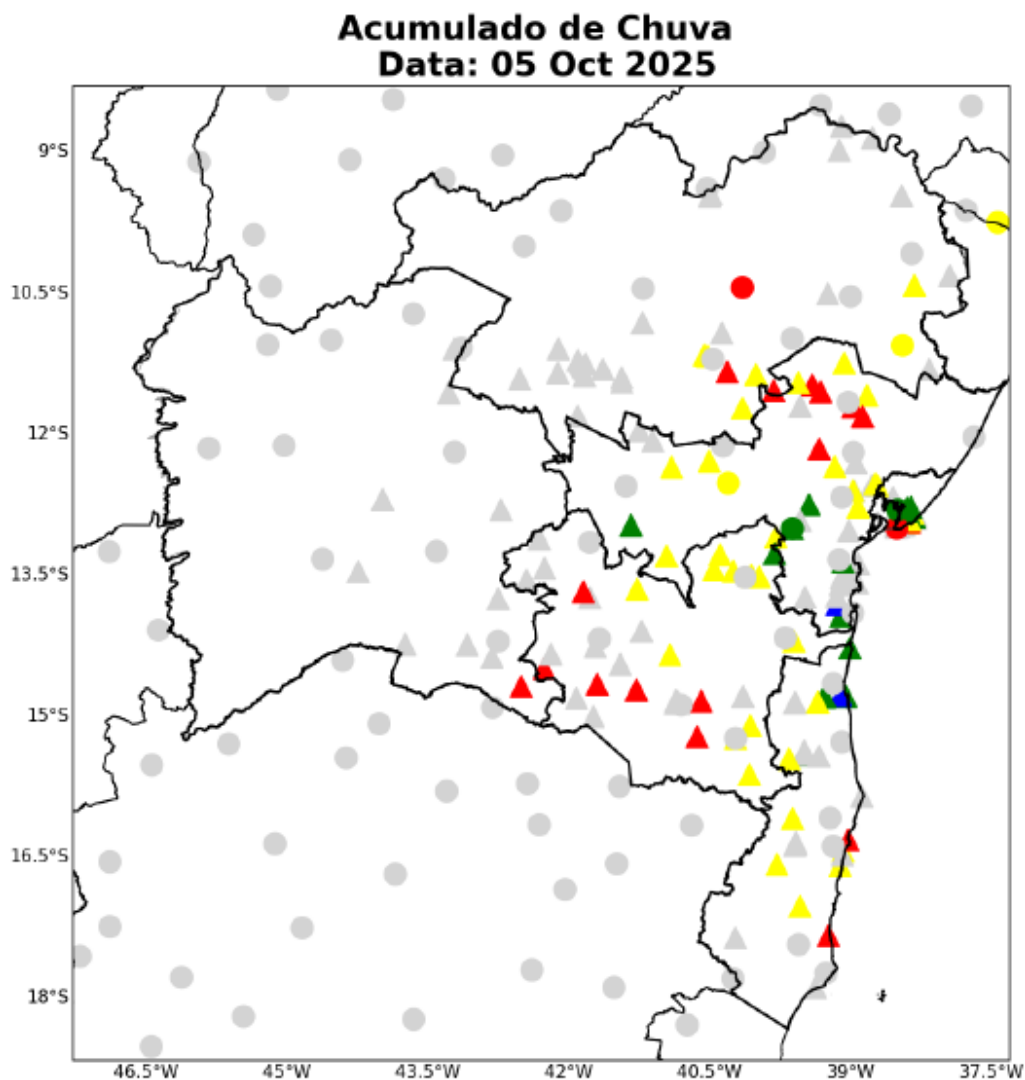


Figura 2 – Mapa do acumulado de chuva sobre o estado da Bahia em 05 de outubro.

Conforme a regulamentação vigente, o caso descrito configura uma Interrupção em Situação de Emergência (ISE), pois decorre de um evento cuja soma do CHI das interrupções ocorridas no sistema de distribuição supera 621.259, limite estabelecido para a Neoenergia Coelba em 2025. Além disso, a situação ocasionou a impossibilidade de atuação imediata da distribuidora.

O Gráfico 1 demonstra a quantidade de ocorrências que tiveram uma duração superior a 24 horas nos dias do evento climático. A análise desses dados revela que, nos dias de Interrupção em Situação de Emergência houve um aumento significativo no volume de ocorrências com duração prolongada, superando a média usual dos últimos 12 meses sem ISE. Esse aumento no número de ocorrências corrobora à gravidade dos eventos meteorológicos que ocorreram durante os dias de severidade climática, cuja atuação imediata da empresa para restabelecer o sistema elétrico ficou comprometida devido aos obstáculos físicos (como buracos nas vias, alagamentos, inundações, quedas de pontes, árvores de grande porte, entre outros) que dificultaram o acesso das equipes de reparo e prolongaram os tempos de resposta.

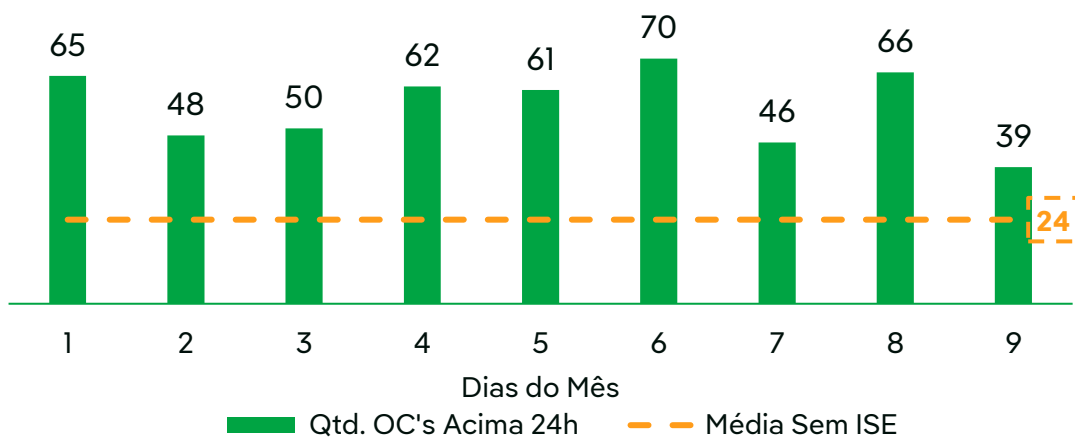


Gráfico 1 – Ocorrências com duração acima de 24 horas no período analisado.

O Gráfico 2 apresenta o Tempo Médio de Atendimento Emergencial (TMAE) referente a todas as ocorrências emergenciais – contabilizadas e expurgadas – considerando o período entre os dias 01 e 09 de outubro de 2025 nos municípios atingidos. Para fins comparativos, são exibidas também a média do TMAE dos últimos 12 meses (excluindo o período ISE) e o número de equipes mobilizadas para o atendimento.

Durante esse intervalo, observou-se um aumento significativo no TMAE, especialmente nos dias 01 a 09 de outubro, quando os valores ultrapassaram a média histórica em aproximadamente 45%. Mesmo com o reforço operacional, o tempo médio de atendimento permaneceu elevado. Esse comportamento evidencia que, apesar da ampliação da força de trabalho e da pronta resposta das equipes, a severidade e a complexidade do evento climatológico comprometeram a manutenção dos padrões usuais de atendimento.

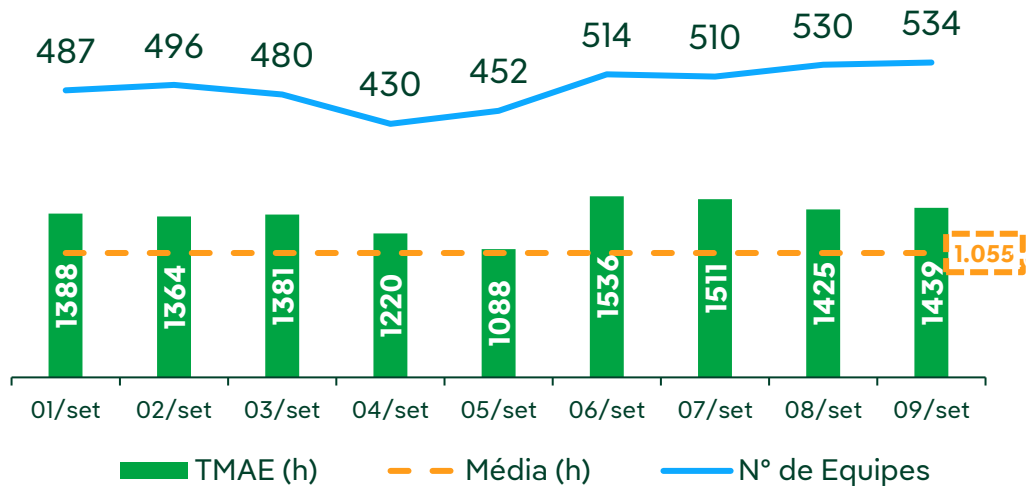


Gráfico 2 – Tempo médio de atendimento e nº de equipes por dia.

O Gráfico 3 apresenta, para o período ISE, o volume diário de ocorrências emergenciais que demandaram o uso de viaturas pesadas, comparado à média histórica dos últimos três anos para esse tipo de atendimento. Observa-se que, ao longo de praticamente todo o período analisado, o número de ocorrências superou a média histórica, com destaque para os dias 01, 07 e 09 de 04 de outubro, que registraram os maiores volumes de atendimentos com viaturas pesadas — 60, 59 e 57 ocorrências, respectivamente. Esses valores representam aproximadamente 180% da média histórica de 33 ocorrências diárias. Esse comportamento evidencia o esforço e o comprometimento da empresa em manter a continuidade dos serviços, mesmo diante das condições meteorológicas adversas. Os impactos percebidos nos municípios também são demonstrados no item 4.16 do presente relatório, onde são apresentadas diversas evidências do evento, como mapas pluviométricos e de descargas atmosféricas em todo o estado.

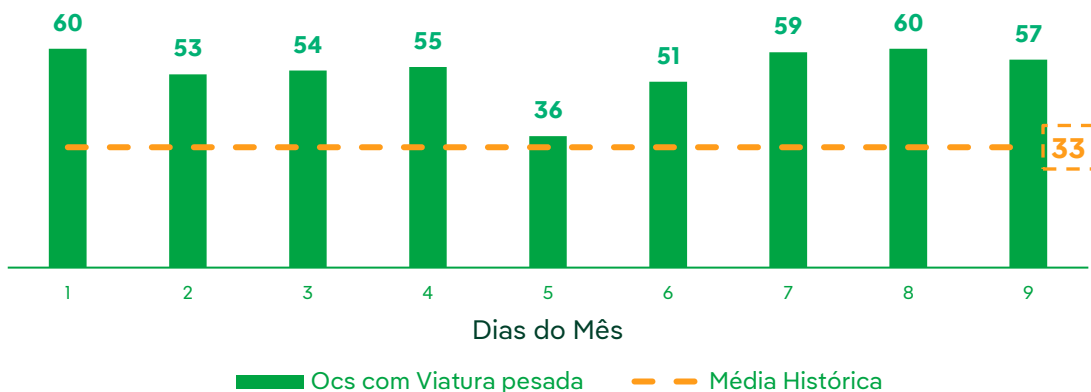


Gráfico 3 – Número de equipes pesadas por dia durante o evento climático.

As interrupções afetadas pelo relatório foram caracterizadas para expurgo, sendo limitadas às interrupções decorrentes de causas relacionadas ao meio ambiente, conforme lista de Fatos Geradores de Interrupções do Fornecimento definidas pelo Anexo 8.C do Módulo 8 do PRODIST.

Como é de conhecimento geral, o sistema elétrico é formado por diversos dispositivos que tem funções específicas para garantir o fornecimento de energia para os clientes. Um disjuntor, por exemplo, é um equipamento de proteção destinado a proteger o tronco do alimentador e é instalado em subestações, em geral; um religador é um equipamento de proteção instalado ao longo da rede de distribuição também para proteção do tronco do alimentador; uma chave é destinada para proteção dos ramais dos alimentadores, instalado ao longo das redes de distribuição; e o transformador, por sua vez, é responsável por baixar o nível de tensão para consumo de energia. O Gráfico 4 demonstra a quantidade de ocorrências impactadas pelo evento climático por tipo de dispositivo. É possível perceber grande volume de interrupções nos ramais, transformadores e clientes – ou seja, não são interrupções que afetam grandes blocos de carga, mas menores e, em geral, em locais mais distantes e na zona rural. Esses locais têm acesso precário e a atuação imediata da distribuidora acaba por ficar comprometida devido à queda de pontes, grandes buracos em estradas, alagamentos e outras situações semelhantes que dificultam a mobilidade pelo estado.

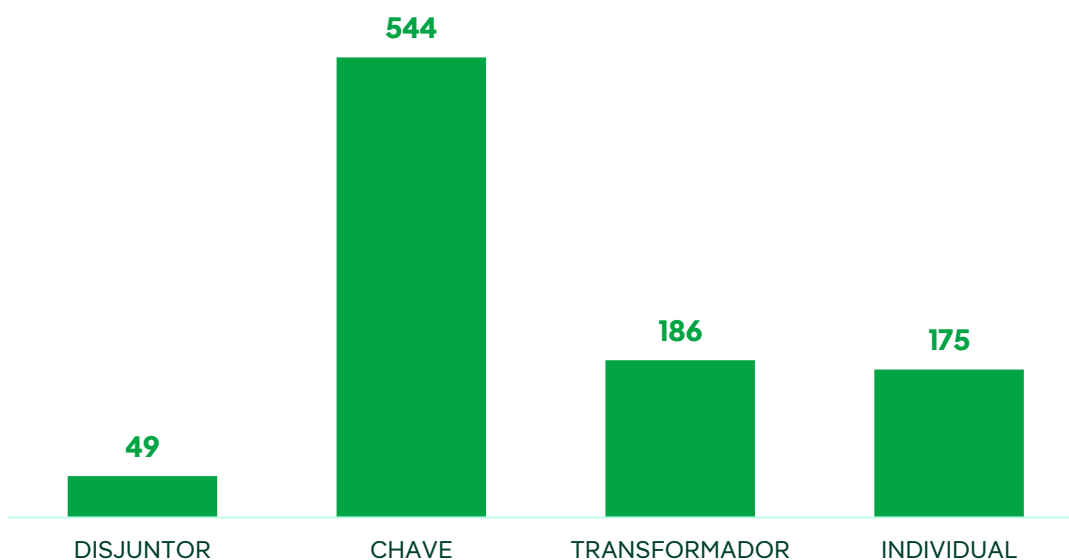


Gráfico 4 – Quantidade de ocorrências por dispositivo

4.1. Classificação COBRADE

O COBRADE (Classificação e Codificação Brasileira de Desastres) foi criado para adequar a classificação brasileira de desastres à classificação utilizada pela ONU, nivelando o país aos demais órgãos de gestão de desastres do mundo. Baseado nos dados anteriores, a Climatempo classificou o evento como chuvas intensas (1.3.2.1.4) e vendavais (1.3.2.1.5).

4.2. Código único do evento

Todas as ocorrências expurgadas estão associadas ao evento através do ID de número 483 registrado no GSE, sistema utilizado pela Neoenergia Coelba para gestão e operação do sistema elétrico desta distribuidora. Já o código único do Relatório de Evidência de Interrupção em Situação de Emergência que descreve e evidencia o evento é o 2025019.

4.3. Mapa geoeletrico e diagrama unifilar da região afetada

A Neoenergia Coelba é dividida em 10 setores, abrangendo todo o estado da Bahia. Este evento afetou 220 (duzentos e vinte) municípios dos setores operacionais da área de concessão da distribuidora.

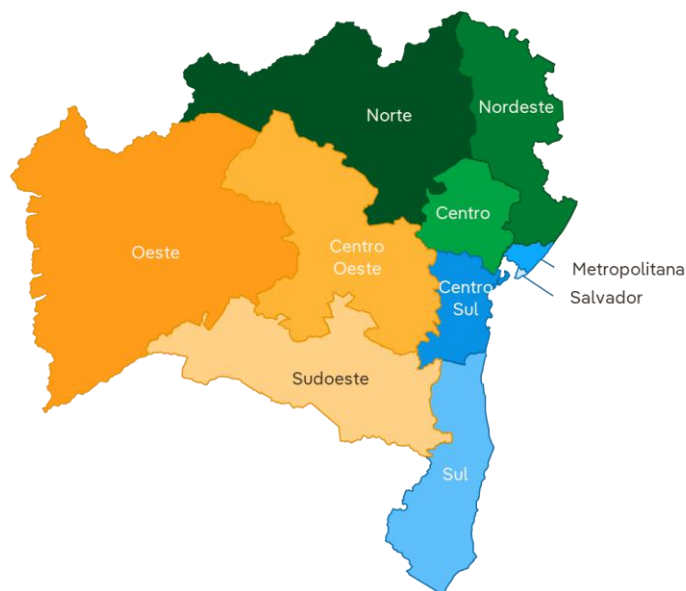


Figura 3 – Mapa de divisão dos setores da Neoenergia Coelba

4.3.1. Diagrama unifilar dos alimentadores afetados

São 45 alimentadores que foram completamente afetados pela Situação de Emergência. A relação desses alimentadores afetados está apresentada na Tabela I. e seus respectivos diagramas unifilares encontram-se no Anexo III.

Tabela I - Lista de alimentadores afetados pelo evento

ALIMENTADORES AFETADOS

CJD-01F7	BRB-01Y4	CMM-01C2
APU-01C5	IMB-01J1	AMR-01C6
MSJ-01M3	BTN-01F3	PTM-01P1
SCR-01N3	IBU-01S1	MTR-01X7
CJD-01F6	ABT-01N2	AML-01X3
LDF-01L5	ITJ-01M1	PNR-01N1
PNR-01N2	ITC-01C3	JEQ-01V5
ILH-01M4	IMB-01J5	NAZ-01F6
PAS-01X7	NAZ-01F3	PUD-01L3
TRC-01P3	IJI-01L1	IRO-01Y3
AGM-01Z1	EUN-09Y2	CAB-01C5
NAZ-01F1	ITN-01V4	PTV-01W3
BTN-01F2	ILH-01M5	IPU-01W6
AML-01X1	ANA-01N2	CMT-01X7
SRA-01F3	CNV-01M1	GDU-01F6

4.4. Descrição dos danos causados ao sistema elétrico

O evento atingiu a área de concessão, impactando o sistema elétrico e provocaram, em algumas localidades, diversos tipos de danos na rede elétrica, vide Anexo II, em que temos a lista dos equipamentos afetados.

4.5. Relato técnico sobre a intervenção realizada

As ações da distribuidora foram tomadas com suporte de ferramentas desenvolvidas para acompanhamento em tempo real das ocorrências pelo Centro de Operações, permitindo gerenciar as regiões com demanda superior à sua capacidade e mobilizando em tempo hábil

equipes adicionais para o atendimento emergencial, aumentando sua capacidade de resposta.

Foram realizados serviços de manutenção corretiva e reparos do sistema elétrico afetado, além de manobras automatizadas, onde couber, visando, principalmente, normalizar o fornecimento de energia elétrica aos consumidores. Para o reestabelecimento do sistema foi acionado o plano de contingência do centro de operações e mobilizados 2.554 eletricitistas.

4.6. Tempo médio de preparação, deslocamento e de execução das equipes

Tabela 2 – Tempo de atendimento

Tempo médio de atendimento	921 min
Preparação (TMP)	499 min
Deslocamento (TMD)	59 min
Execução (TME)	362 min

4.7. Número de unidades consumidoras atingidas

O evento atingiu 484.057 clientes.

4.8. Municípios atingidos

MUNICÍPIOS ATINGIDOS

ACAJUTIBA	IBICARAI
AGUA FRIA	IBICUI
AIQUARA	IBIQUERA
ALAGOINHAS	IBIRAPITANGA
ALCOBACA	IBIRAPUA
ALMADINA	IBIRATAIA
AMARGOSA	IGRAPIUNA
AMELIA RODRIGUES	IGUAI
ANAGE	ILHEUS
ANGUERA	INHAMBUPE
ANTONIO CARDOSO	IPECAETA
APORA	IPIAU
APUAREMA	IPIRA

ARACAS	IRAJUBA
ARACI	IRAMAIA
ARAMARI	IRARA
ARATACA	ITABELA
ARATUIPE	ITABERABA
AURELINO LEAL	ITABUNA
BARRA DO CHOCA	ITACARE
BARRA DO ROCHA	ITAETE
BARRO PRETO	ITAGI
BARROCAS	ITAGIBA
BELMONTE	ITAGIMIRIM
BELO CAMPO	ITAJU DO COLONIA
BIRITINGA	ITAJUIPE
BOA NOVA	ITAMARAJU
BOA VISTA DO TUPIM	ITAMARI
BOM JESUS DA SERRA	ITAMBE
BONITO	ITANAGRA
BREJOES	ITANHEM
BUERAREMA	ITAPARICA

MUNICÍPIOS ATINGIDOS

CAATIBA	ITAPE
CABACEIRAS DO PARAGUACU	ITAPEBI
CACHOEIRA	ITAPETINGA
CAETANOS	ITAPITANGA
CAIRU	ITAQUARA
CAMACA	ITARANTIM
CAMACARI	ITATIM
CAMAMU	ITIRUCU
CANAVIEIRAS	ITORORO
CANDEIAS	ITUBERA
CARAIBAS	JAGUAQUARA
CARAVELAS	JAGUARIPE
CARDEAL DA SILVA	JANDAIRA
CASTRO ALVES	JEQUIE
CATU	JEQUIRICA
COARACI	JITAUNA
CONCEICAO DE FEIRA	JUCURUCU

CONCEICAO DO ALMEIDA	JUSSARI
CONCEICAO DO JACUIPE	LAFAIETE COUTINHO
CONDE	LAJE
CONDEUBA	LAJEDAO
CORACAO DE MARIA	LAJEDINHO
CORDEIROS	LAJEDO DO TABOCAL
CRAVOLANDIA	LAMARAO
CRISOPOLIS	LAURO DE FREITAS
CRUZ DAS ALMAS	MACAJUBA
DARIO MEIRA	MACARANI
DIAS D AVILA	MADRE DE DEUS
DOM MACEDO COSTA	MAETINGA
ELISIO MEDRADO	MAIQUINIQUE
ENCRUZILHADA	MANOEL VITORINO
ENTRE RIOS	MARACAS
ESPLANADA	MARAGOGIPE
EUNAPOLIS	MARAU
FEIRA DE SANTANA	MARCIONILIO SOUZA
FIRMINO ALVES	MASCOTE

MUNICÍPIOS ATINGIDOS

FLORESTA AZUL	MATA DE SAO JOAO
GANDU	MEDEIROS NETO
GONGOJI	MILAGRES
GOVERNADOR MANGABEIRA	MIRANTE
GUARATINGA	MUCURI
IACU	MUNIZ FERREIRA
ACAJUTIBA	IBICARAI
AGUA FRIA	IBICUI
AIQUARA	IBIQUERA
ALAGOINHAS	IBIRAPITANGA
ALCOBACA	IBIRAPUA
ALMADINA	IBIRATAIA
AMARGOSA	IGRAPIUNA
AMELIA RODRIGUES	IGUAI
ANAGE	ILHEUS
ANGUERA	INHAMBUPE
ANTONIO CARDOSO	IPECAETA

APORA	IPIAU
APUAREMA	IPIRA
ARACAS	IRAJUBA
ARACI	IRAMAIA
ARAMARI	IRARA
ARATACA	ITABELA
ARATUIPE	ITABERABA
AURELINO LEAL	ITABUNA
BARRA DO CHOCA	ITACARE
BARRA DO ROCHA	ITAETE
BARRO PRETO	ITAGI
BARROCAS	ITAGIBA
BELMONTE	ITAGIMIRIM
BELO CAMPO	ITAJU DO COLONIA

4.9. Subestações atingidas

As subestações totalmente atingidas no período foram Cajaíba e Gandu.

4.10. Quantidade de interrupções associadas ao evento

Foram registradas 954 ocorrências com 2.001 eventos de interrupção associada ao desligamento na rede de distribuição.

4.11. Data e hora do início da primeira interrupção

Início: 01/10/2025 – 00h29min

4.12. Data e hora do término da última interrupção

Término: 13/10/2025 – 18h30min

4.13. Média de duração das interrupções

11 horas e 14 minutos.

4.14. Duração da interrupção mais longa

05 dias, 20 horas e 08 minutos.

4.15. Soma do CHI das interrupções associadas ao evento

CHI = 1.285.574

4.16. Evidências do evento

Segue abaixo os registros de evidências que classificam as interrupções selecionadas como ISE - Interrupção em Situação de Emergência.

4.16.1. Mapas

Destaca-se na Figura 4 o acumulado de chuvas para todo o período do evento, 01 a 09 de outubro de 2025, em todo estado. Os maiores acumulados pluviométricos ficaram acima de 100 mm, observados na regional Sudoeste.

Já nas Figuras de 05 a 08, é possível observar o acumulado de chuva nos dias em que ocorreram as maiores precipitações do período.

De acordo com o Laudo Meteorológico da Climatempo, anexo IV.

“No dia 04 de Outubro, nas regionais Metropolitana e Sudoeste choveu com forte intensidade.

No dia 05 de Outubro, nas regionais Centro e Sul choveu com forte intensidade. Nas regionais Metropolitana e Sudoeste choveu com intensidade moderada.

No dia 06 de Outubro, nas regionais Metropolitana e Sudoeste choveu com intensidade moderada.

No dia 07 de Outubro, nas regionais Centro e Metropolitana choveu com intensidade moderada.”

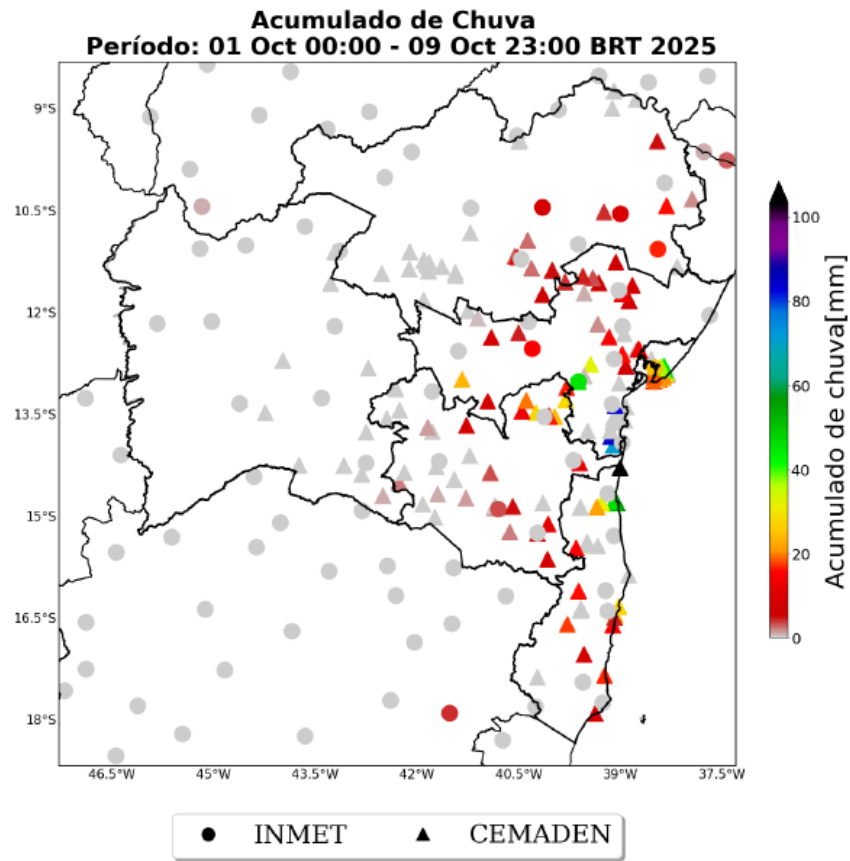


Figura 04- Mapa Acumulado de Chuva na Bahia dos dias 01 a 09 de outubro.

| Fonte: Laudo Meteorológico Climatempo

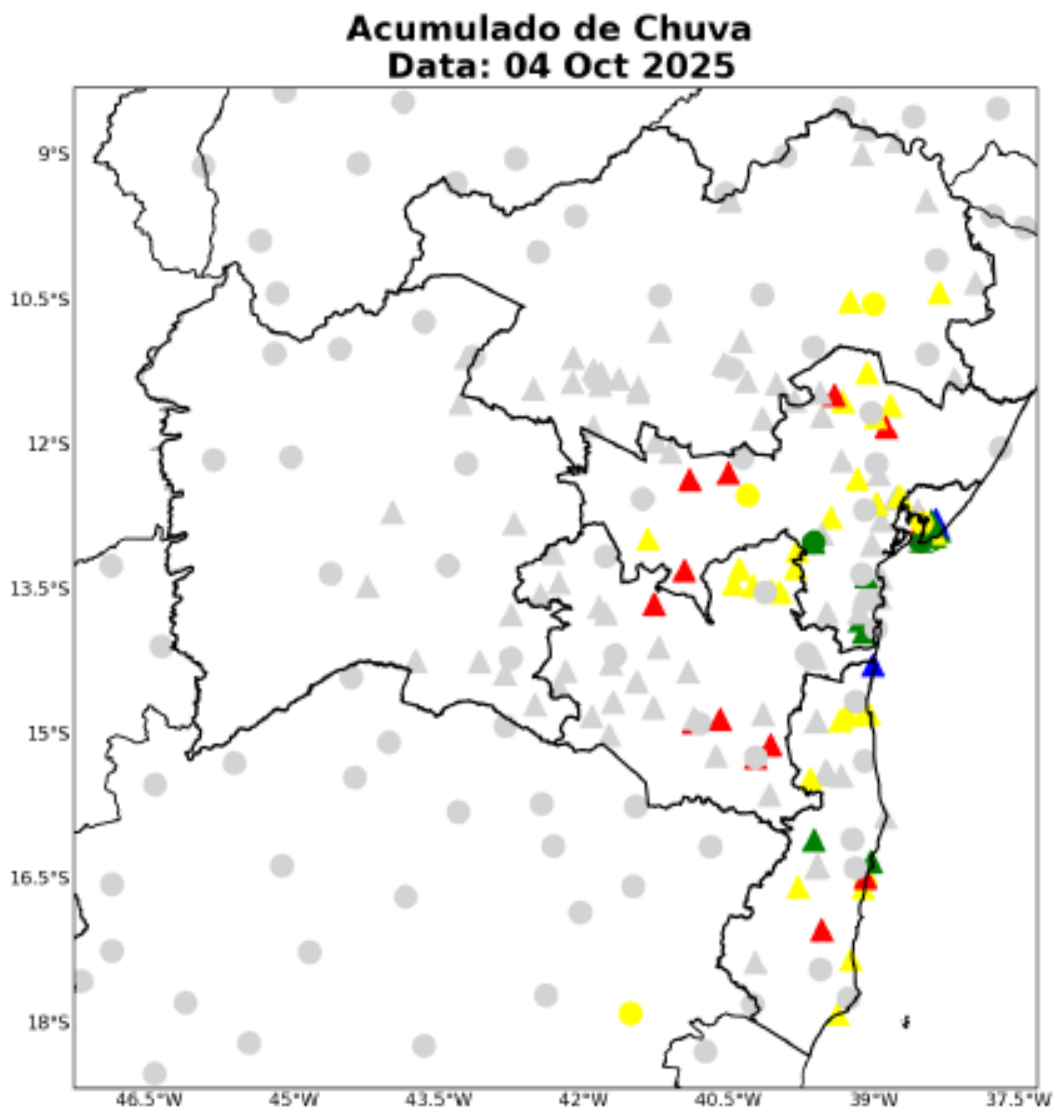


Figura 05 - Mapa de precipitação do dia 04 de outubro de 2025.

Fonte: Laudo Meteorológico Climatempo

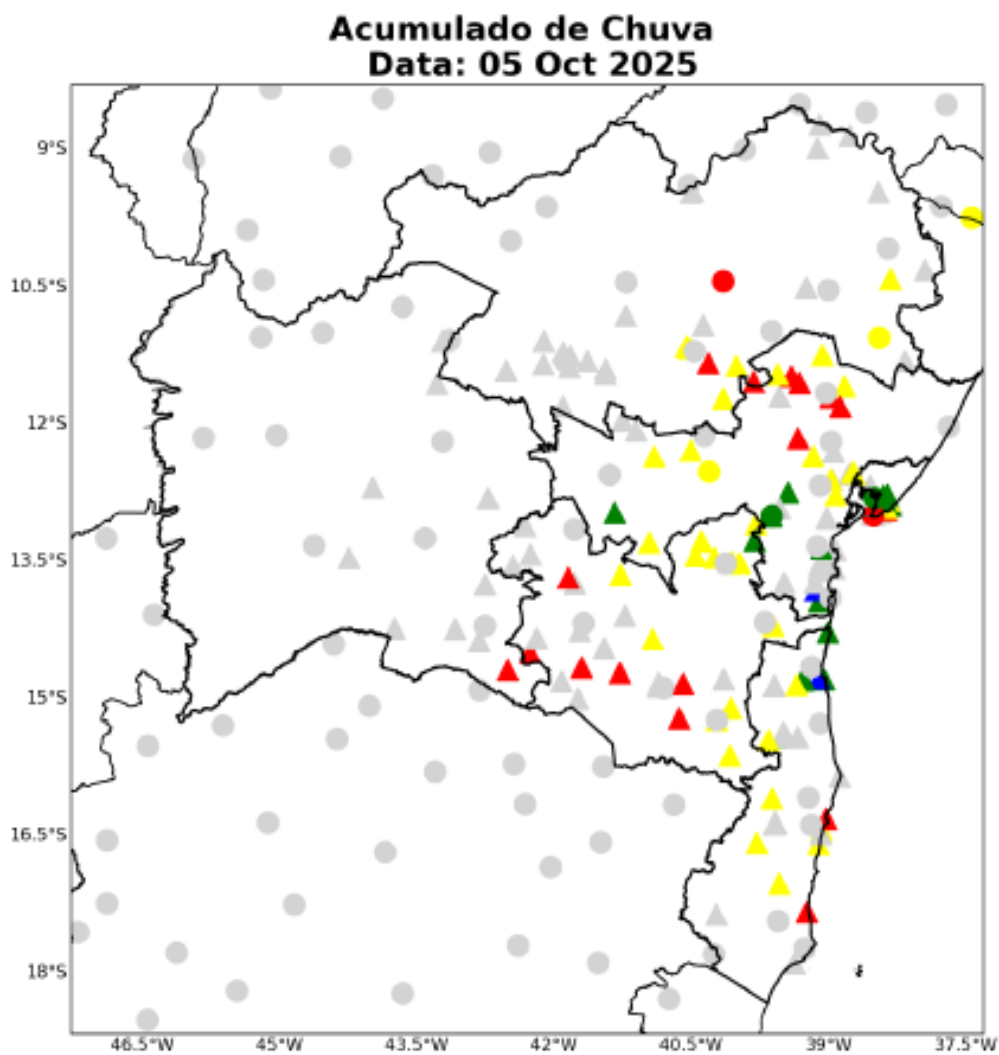


Figura 06 – Mapa de precipitação do dia 05 de outubro de 2025.

| Fonte: Laudo Meteorológico ClimaTempo

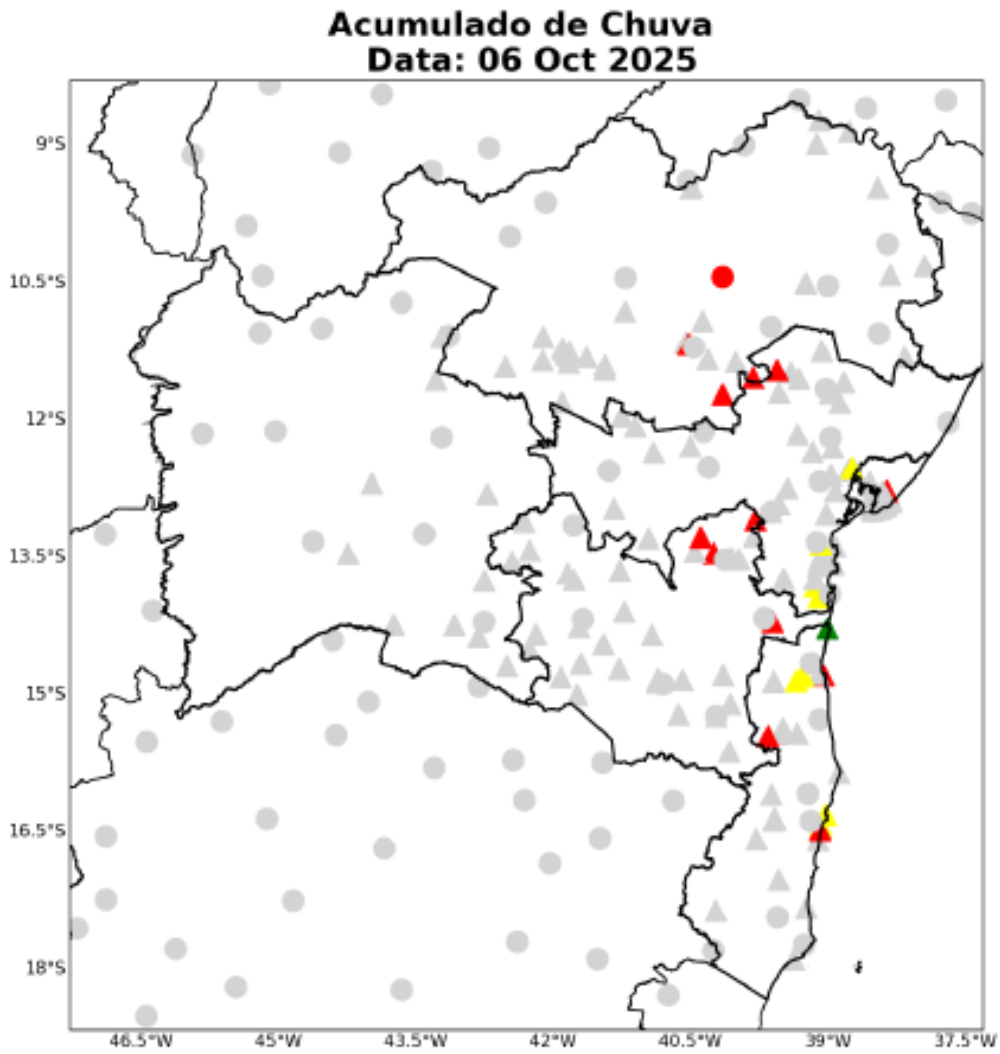


Figura 07 - Mapa de precipitação do dia 06 de outubro de 2025.

| Fonte: Laudo Meteorológico Climatempo

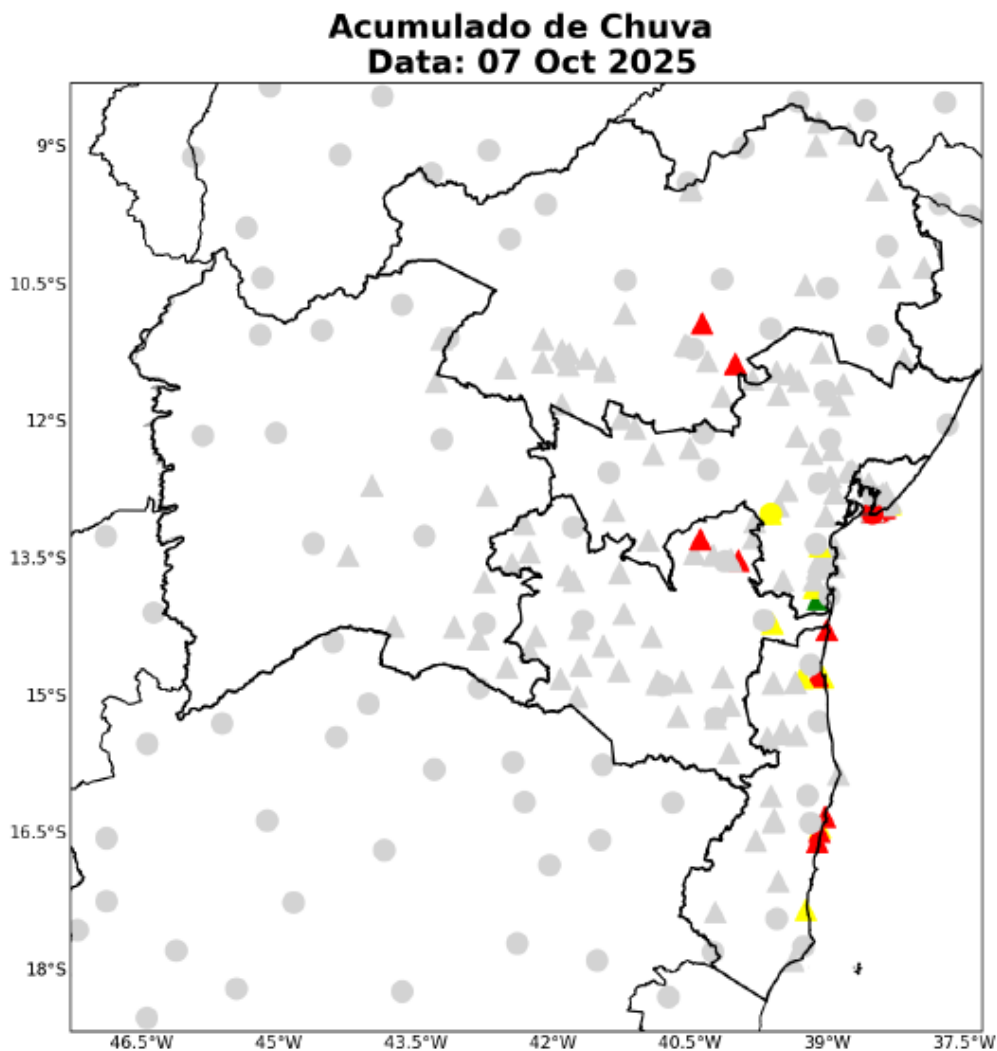


Figura 08 – Mapa de precipitação do dia 07 de outubro de 2025.

| Fonte: Laudo Meteorológico Climatempo

4.16.2. Matérias Jornalísticas

Destacam-se abaixo algumas reportagens relacionadas ao evento ocorrido.

Tempo na Bahia: Salvador mantém o alerta após fortes chuvas

Capital baiana já registrou quase 300 milímetros de chuva em outubro, mais do que o triplo da média mensal. Defesa Civil acionou 13 sirenes em áreas de risco

Da CNN Brasil

24/10/25 às 08:06 | Atualizado 24/10/25 às 08:06

Figura 06 – Publicação na mídia.

| Fonte: CNN BRASIL. Publicado em 24/10/2025. Acesso em: 11/10/2025

| Link: <https://www.cnnbrasil.com.br/nacional/nordeste/ba/tempo-na-bahia-salvador-mantem-o-alerta-apos-fortes-chuvas/>

SALVADOR

Outubro histórico: Salvador registra chuvas recorde

O maior registro ocorreu na estação da Boca da Mata, que contabilizou 300,4 milímetros de chuva



Por **Andrézza Moura**
04/11/2025 - 20:05 h

Figura 07 – Publicação na mídia.

| Fonte: A Tarde. Publicado em 04/11/2025. Acesso em: 11/10/2025

| Link: <https://atarde.com.br/salvador/outubro-historico-salvador-registra-chuvas-recorde-1367111>

TEMPO

Chuvas em Salvador ultrapassam três vezes o volume esperado para o mês

Capital baiana permanece sob alerta laranja do Inmet para acumulado de chuva até o próximo sábado (25)

Figura 08 – Publicação na mídia.

| Fonte: Correio. Publicado em 23/11/2025. Acesso em: 11/10/2025

| Link: <https://www.correio24horas.com.br/salvador/chuvas-em-salvador-ultrapassam-tres-vezes-o-volume-esperado-para-o-mes-1025>

4.16.3. Registros Fotográficos

Destacam-se registros feitos por colaboradores durante a tentativa de prestação de serviços no período.



Figura 09 - Registro feito por colaborador no dia 01 de outubro de 2025 no município de Jiquiriçá



Figura 10 - Registro feito por colaborador no dia 01 de outubro de 2025 no município de Laje - Amargosa



Figura 11 - Registro feito por colaborador no dia 03 de outubro de 2025 no município de Castro Alves



Figura 12 - Registro feito por colaborador no dia 03 de outubro de 2025 no município de Castro Alves



Figura 13 - Registro feito por colaborador no dia 03 de outubro de 2025 no município de Milagres



Figura 14 - Registro feito por colaborador no dia 03 de outubro de 2025 no município de Ubaira.



Figura 15 - Registro feito por colaborador no dia 04 de outubro de 2025 no município de Ibotirama.



Figura 16 - Registro feito por colaborador no dia 04 de outubro de 2025 no município de Mundo Novo.



Figura 17 - Registro feito por colaborador no dia 04 de outubro de 2025 no município de Mundo Novo



Figura 18 - Registro feito por colaborador no dia 04 de outubro de 2025 no município de Jiquiriçá.



Figura 19 - Registro feito por colaborador no dia 05 de outubro de 2025 no município de Ubaira.



Figura 20 - Registro feito por colaborador no dia 06 de outubro de 2025 no município de Jequié.

Anexo I

Relação das ocorrências e fatos geradores que tiveram interrupções expurgadas:

OCORRÊNCIA	CAUSA
2025_10_9724	ARVORE OU VEGETACAO
2025_10_22528	VENTO
2025_10_17576	ARVORE OU VEGETACAO
2025_10_10644	VENTO
2025_10_3118	ARVORE OU VEGETACAO
2025_10_23041	ARVORE OU VEGETACAO
2025_10_9736	ARVORE OU VEGETACAO
2025_10_12984	VENTO
2025_10_16955	ARVORE OU VEGETACAO
2025_10_5559	ARVORE OU VEGETACAO
2025_10_15432	ARVORE OU VEGETACAO
2025_10_9276	VENTO
2025_10_9229	ARVORE OU VEGETACAO
2025_10_15100	ARVORE OU VEGETACAO
2025_10_13156	ARVORE OU VEGETACAO
2025_10_19	ARVORE OU VEGETACAO
2025_10_21767	VENTO
2025_10_1838	VENTO
2025_10_11406	VENTO
2025_10_11185	VENTO
2025_10_11465	DESCARGA ATMOSFERICA
2025_10_8564	ARVORE OU VEGETACAO
2025_10_13716	VENTO
2025_10_14229	VENTO
2025_10_22169	DESCARGA ATMOSFERICA
2025_10_21609	DESCARGA ATMOSFERICA
2025_10_5217	ARVORE OU VEGETACAO
2025_10_11842	VENTO
2025_10_11153	VENTO
2025_10_4900	ARVORE OU VEGETACAO
2025_10_12550	ARVORE OU VEGETACAO

OCORRÊNCIA	CAUSA
2025_10_22284	DESCARGA ATMOSFERICA
2025_10_18328	VENTO
2025_10_5494	DESCARGA ATMOSFERICA
2025_10_21994	VENTO
2025_10_6979	VENTO
2025_10_3712	DESCARGA ATMOSFERICA
2025_10_5611	ARVORE OU VEGETACAO
2025_10_7666	DESCARGA ATMOSFERICA
2025_10_11573	DESCARGA ATMOSFERICA
2025_10_23314	DESCARGA ATMOSFERICA
2025_10_6745	VENTO
2025_10_11114	VENTO
2025_10_17337	DESCARGA ATMOSFERICA
2025_10_8482	VENTO
2025_10_2715	VENTO
2025_10_8542	VENTO
2025_10_6478	DESCARGA ATMOSFERICA
2025_10_10938	VENTO
2025_10_20701	DESCARGA ATMOSFERICA
2025_10_7819	VENTO
2025_10_15627	VENTO
2025_10_20771	ARVORE OU VEGETACAO
2025_10_5484	ARVORE OU VEGETACAO
2025_10_22105	ARVORE OU VEGETACAO
2025_10_10186	DESCARGA ATMOSFERICA
2025_10_11081	VENTO
2025_10_7604	ARVORE OU VEGETACAO
2025_10_6699	DESCARGA ATMOSFERICA
2025_10_9594	ARVORE OU VEGETACAO
2025_10_14041	VENTO
2025_10_12102	DESCARGA ATMOSFERICA
2025_10_2636	VENTO
2025_10_3139	ARVORE OU VEGETACAO
2025_10_12780	VENTO

OCORRÊNCIA	CAUSA
2025_10_22946	ARVORE OU VEGETACAO
2025_10_12684	ARVORE OU VEGETACAO
2025_10_2740	DESCARGA ATMOSFERICA
2025_10_1895	ARVORE OU VEGETACAO
2025_10_9599	ARVORE OU VEGETACAO
2025_10_1827	VENTO
2025_10_5792	VENTO
2025_10_13770	VENTO
2025_10_3514	ARVORE OU VEGETACAO
2025_10_16902	DESCARGA ATMOSFERICA
2025_10_15654	ARVORE OU VEGETACAO
2025_10_3460	ARVORE OU VEGETACAO
2025_10_4956	ARVORE OU VEGETACAO
2025_10_12614	ARVORE OU VEGETACAO
2025_10_13393	VENTO
2025_10_13811	DESCARGA ATMOSFERICA
2025_10_22048	ARVORE OU VEGETACAO
2025_10_17747	ARVORE OU VEGETACAO
2025_10_5592	VENTO
2025_10_10256	ARVORE OU VEGETACAO
2025_10_19464	VENTO
2025_10_16653	VENTO
2025_10_6875	DESCARGA ATMOSFERICA
2025_10_13614	ARVORE OU VEGETACAO
2025_10_18771	DESCARGA ATMOSFERICA
2025_10_23066	ARVORE OU VEGETACAO
2025_10_5621	ARVORE OU VEGETACAO
2025_10_16649	DESCARGA ATMOSFERICA
2025_10_9127	VENTO
2025_10_3473	DESCARGA ATMOSFERICA
2025_10_11467	DESCARGA ATMOSFERICA
2025_10_4602	DESCARGA ATMOSFERICA
2025_10_13746	VENTO
2025_10_16568	VENTO

OCORRÊNCIA	CAUSA
2025_10_11487	DESCARGA ATMOSFERICA
2025_10_11615	ARVORE OU VEGETACAO
2025_10_8529	VENTO
2025_10_20790	VENTO
2025_10_21822	VENTO
2025_10_17488	DESCARGA ATMOSFERICA
2025_10_21416	VENTO
2025_10_10866	VENTO
2025_10_10328	VENTO
2025_10_21098	ARVORE OU VEGETACAO
2025_10_3647	ARVORE OU VEGETACAO
2025_10_12511	VENTO
2025_10_11484	ARVORE OU VEGETACAO
2025_10_11563	DESCARGA ATMOSFERICA
2025_10_13953	ARVORE OU VEGETACAO
2025_10_22154	VENTO
2025_10_19341	DESCARGA ATMOSFERICA
2025_10_10225	VENTO
2025_10_1552	ARVORE OU VEGETACAO
2025_10_16626	DESCARGA ATMOSFERICA
2025_10_9234	DESCARGA ATMOSFERICA
2025_10_14116	DESCARGA ATMOSFERICA
2025_10_3242	DESCARGA ATMOSFERICA
2025_10_7298	ARVORE OU VEGETACAO
2025_10_13613	ARVORE OU VEGETACAO
2025_10_13129	DESCARGA ATMOSFERICA
2025_10_18437	ARVORE OU VEGETACAO
2025_10_13335	ARVORE OU VEGETACAO
2025_10_13004	ARVORE OU VEGETACAO
2025_10_24035	ARVORE OU VEGETACAO
2025_10_8171	ARVORE OU VEGETACAO
2025_10_10602	ARVORE OU VEGETACAO
2025_10_24867	VENTO
2025_10_14442	ARVORE OU VEGETACAO

OCORRÊNCIA	CAUSA
2025_10_16898	DESCARGA ATMOSFERICA
2025_10_9924	DESCARGA ATMOSFERICA
2025_10_16587	VENTO
2025_10_19344	ARVORE OU VEGETACAO
2025_10_17860	ARVORE OU VEGETACAO
2025_10_8600	DESCARGA ATMOSFERICA
2025_10_9058	VENTO
2025_10_8280	DESCARGA ATMOSFERICA
2025_10_21075	ARVORE OU VEGETACAO
2025_10_5439	ARVORE OU VEGETACAO
2025_10_14788	ARVORE OU VEGETACAO
2025_10_13575	ARVORE OU VEGETACAO
2025_10_7715	DESCARGA ATMOSFERICA
2025_10_9922	DESCARGA ATMOSFERICA
2025_10_8315	DESCARGA ATMOSFERICA
2025_10_1782	ARVORE OU VEGETACAO
2025_10_14759	ARVORE OU VEGETACAO
2025_10_111	DESCARGA ATMOSFERICA
2025_10_16765	DESCARGA ATMOSFERICA
2025_10_11839	ARVORE OU VEGETACAO
2025_10_9490	ARVORE OU VEGETACAO
2025_10_19280	ARVORE OU VEGETACAO
2025_10_15840	VENTO
2025_10_423	ARVORE OU VEGETACAO
2025_10_1509	ARVORE OU VEGETACAO
2025_10_9572	VENTO
2025_10_6610	ARVORE OU VEGETACAO
2025_10_23680	ARVORE OU VEGETACAO
2025_10_2223	DESCARGA ATMOSFERICA
2025_10_21926	DESCARGA ATMOSFERICA
2025_10_15237	ARVORE OU VEGETACAO
2025_10_9921	ARVORE OU VEGETACAO
2025_10_14021	VENTO
2025_10_8461	ARVORE OU VEGETACAO

OCORRÊNCIA	CAUSA
2025_10_2232	ARVORE OU VEGETACAO
2025_10_12372	DESCARGA ATMOSFERICA
2025_10_24132	ARVORE OU VEGETACAO
2025_10_18707	DESCARGA ATMOSFERICA
2025_10_9824	ARVORE OU VEGETACAO
2025_10_11059	VENTO
2025_10_8656	ARVORE OU VEGETACAO
2025_10_11217	ARVORE OU VEGETACAO
2025_10_9408	ARVORE OU VEGETACAO
2025_10_22090	ARVORE OU VEGETACAO
2025_10_5418	ARVORE OU VEGETACAO
2025_10_10973	VENTO
2025_10_2000	VENTO
2025_10_9491	VENTO
2025_10_11422	ARVORE OU VEGETACAO
2025_10_15980	VENTO
2025_10_4725	VENTO
2025_10_15011	ARVORE OU VEGETACAO
2025_10_11159	DESCARGA ATMOSFERICA
2025_10_4521	DESCARGA ATMOSFERICA
2025_10_9535	VENTO
2025_10_22590	ARVORE OU VEGETACAO
2025_10_10415	VENTO
2025_10_4359	VENTO
2025_10_12986	VENTO
2025_10_24419	ARVORE OU VEGETACAO
2025_10_17974	VENTO
2025_10_21950	VENTO
2025_10_12397	DESCARGA ATMOSFERICA
2025_10_13781	ARVORE OU VEGETACAO
2025_10_9214	DESCARGA ATMOSFERICA
2025_10_4186	DESCARGA ATMOSFERICA
2025_10_22838	VENTO
2025_10_18456	ARVORE OU VEGETACAO

OCORRÊNCIA	CAUSA
2025_10_11280	ARVORE OU VEGETACAO
2025_10_22125	ARVORE OU VEGETACAO
2025_10_1118	VENTO
2025_10_20388	ARVORE OU VEGETACAO
2025_10_14065	ARVORE OU VEGETACAO
2025_10_12729	VENTO
2025_10_12044	VENTO
2025_10_4492	VENTO
2025_10_12194	DESCARGA ATMOSFERICA
2025_10_946	VENTO
2025_10_5544	ARVORE OU VEGETACAO
2025_10_10226	VENTO
2025_10_16550	DESCARGA ATMOSFERICA
2025_10_15544	VENTO
2025_10_8029	VENTO
2025_10_15028	ARVORE OU VEGETACAO
2025_10_18156	ARVORE OU VEGETACAO
2025_10_11518	ARVORE OU VEGETACAO
2025_10_5879	VENTO
2025_10_17147	ARVORE OU VEGETACAO
2025_10_6854	DESCARGA ATMOSFERICA
2025_10_3286	ABALROAMENTO
2025_10_13931	VENTO
2025_10_8412	ARVORE OU VEGETACAO
2025_10_21630	DESCARGA ATMOSFERICA
2025_10_13640	VENTO
2025_10_36	VENTO
2025_10_13114	ARVORE OU VEGETACAO
2025_10_19969	ARVORE OU VEGETACAO
2025_10_13521	DESCARGA ATMOSFERICA
2025_10_8522	DESCARGA ATMOSFERICA
2025_10_11261	ARVORE OU VEGETACAO
2025_10_8366	ARVORE OU VEGETACAO
2025_10_10796	DESCARGA ATMOSFERICA

OCORRÊNCIA	CAUSA
2025_10_23431	ARVORE OU VEGETACAO
2025_10_5185	VENTO
2025_10_23665	ARVORE OU VEGETACAO
2025_10_17070	DESCARGA ATMOSFERICA
2025_10_1829	ARVORE OU VEGETACAO
2025_10_19285	ARVORE OU VEGETACAO
2025_10_5286	ARVORE OU VEGETACAO
2025_10_11092	VENTO
2025_10_3743	VENTO
2025_10_8700	ARVORE OU VEGETACAO
2025_10_24637	VENTO
2025_10_19023	VENTO
2025_10_12458	FALHA DE MATERIAL OU EQUIPAMENTO
2025_10_16867	VENTO
2025_10_12408	VENTO
2025_10_12972	ARVORE OU VEGETACAO
2025_10_11651	ARVORE OU VEGETACAO
2025_10_367	VENTO
2025_10_167	VENTO
2025_10_14383	VENTO
2025_10_18431	ARVORE OU VEGETACAO
2025_10_9247	ARVORE OU VEGETACAO
2025_10_11588	DESCARGA ATMOSFERICA
2025_10_8322	VENTO
2025_10_17316	ARVORE OU VEGETACAO
2025_10_19282	DESCARGA ATMOSFERICA
2025_10_24729	DESCARGA ATMOSFERICA
2025_10_8026	ARVORE OU VEGETACAO
2025_10_12674	DESCARGA ATMOSFERICA
2025_10_1994	ARVORE OU VEGETACAO
2025_10_11958	DESCARGA ATMOSFERICA
2025_10_4799	FALHA DE MATERIAL OU EQUIPAMENTO
2025_10_10259	ARVORE OU VEGETACAO
2025_10_12985	VENTO

OCORRÊNCIA	CAUSA
2025_10_16036	DESCARGA ATMOSFERICA
2025_10_8440	VENTO
2025_10_12229	DESCARGA ATMOSFERICA
2025_10_11628	VENTO
2025_10_869	DESCARGA ATMOSFERICA
2025_10_5472	ARVORE OU VEGETACAO
2025_10_12093	VENTO
2025_10_15002	ARVORE OU VEGETACAO
2025_10_8689	DESCARGA ATMOSFERICA
2025_10_2648	VENTO
2025_10_12618	ARVORE OU VEGETACAO
2025_10_2763	DESCARGA ATMOSFERICA
2025_10_13200	ARVORE OU VEGETACAO
2025_10_15068	ARVORE OU VEGETACAO
2025_10_12060	DESCARGA ATMOSFERICA
2025_10_12677	ARVORE OU VEGETACAO
2025_10_22624	DESCARGA ATMOSFERICA
2025_10_20150	ARVORE OU VEGETACAO
2025_10_734	DESCARGA ATMOSFERICA
2025_10_16764	VENTO
2025_10_13266	DESCARGA ATMOSFERICA
2025_10_10935	ARVORE OU VEGETACAO
2025_10_22337	VENTO
2025_10_9314	ARVORE OU VEGETACAO
2025_10_9981	VENTO
2025_10_21318	DESCARGA ATMOSFERICA
2025_10_18756	ARVORE OU VEGETACAO
2025_10_21505	ARVORE OU VEGETACAO
2025_10_19356	ARVORE OU VEGETACAO
2025_10_5013	ARVORE OU VEGETACAO
2025_10_12829	DESCARGA ATMOSFERICA
2025_10_16427	DESCARGA ATMOSFERICA
2025_10_3833	DESCARGA ATMOSFERICA
2025_10_14129	VENTO

OCORRÊNCIA	CAUSA
2025_10_9929	VENTO
2025_10_711	ARVORE OU VEGETACAO
2025_10_13144	DESCARGA ATMOSFERICA
2025_10_1912	VENTO
2025_10_24343	DESCARGA ATMOSFERICA
2025_10_12964	ARVORE OU VEGETACAO
2025_10_13124	VENTO
2025_10_1779	ARVORE OU VEGETACAO
2025_10_8446	VENTO
2025_10_5622	VENTO
2025_10_21392	VENTO
2025_10_20747	VENTO
2025_10_7801	VENTO
2025_10_6618	ARVORE OU VEGETACAO
2025_10_5221	DESCARGA ATMOSFERICA
2025_10_16884	ARVORE OU VEGETACAO
2025_10_16412	ARVORE OU VEGETACAO
2025_10_8449	VENTO
2025_10_14130	ARVORE OU VEGETACAO
2025_10_14998	ARVORE OU VEGETACAO
2025_10_2707	ARVORE OU VEGETACAO
2025_10_113	ARVORE OU VEGETACAO
2025_10_17987	VENTO
2025_10_13021	DESCARGA ATMOSFERICA
2025_10_14194	DESCARGA ATMOSFERICA
2025_10_18225	ARVORE OU VEGETACAO
2025_10_23733	DESCARGA ATMOSFERICA
2025_10_17108	DESCARGA ATMOSFERICA
2025_10_15217	ARVORE OU VEGETACAO
2025_10_8925	ARVORE OU VEGETACAO
2025_10_11337	DESCARGA ATMOSFERICA
2025_10_5937	ARVORE OU VEGETACAO
2025_10_11524	ARVORE OU VEGETACAO
2025_10_20348	VENTO

OCORRÊNCIA	CAUSA
2025_10_13186	ARVORE OU VEGETACAO
2025_10_14394	VENTO
2025_10_11836	DESCARGA ATMOSFERICA
2025_10_11939	DESCARGA ATMOSFERICA
2025_10_3008	VENTO
2025_10_22121	DESCARGA ATMOSFERICA
2025_10_18089	ARVORE OU VEGETACAO
2025_10_19549	ARVORE OU VEGETACAO
2025_10_5349	DESCARGA ATMOSFERICA
2025_10_11101	ARVORE OU VEGETACAO
2025_10_2737	DESCARGA ATMOSFERICA
2025_10_22383	VENTO
2025_10_11509	DESCARGA ATMOSFERICA
2025_10_4438	VENTO
2025_10_11729	VENTO
2025_10_4327	ARVORE OU VEGETACAO
2025_10_9920	DESCARGA ATMOSFERICA
2025_10_11764	ARVORE OU VEGETACAO
2025_10_24898	VENTO
2025_10_1573	VENTO
2025_10_11677	ARVORE OU VEGETACAO
2025_10_17019	VENTO
2025_10_10345	ARVORE OU VEGETACAO
2025_10_24892	VENTO
2025_10_4694	DESCARGA ATMOSFERICA
2025_10_11424	VENTO
2025_10_11706	DESCARGA ATMOSFERICA
2025_10_8450	DESCARGA ATMOSFERICA
2025_10_24778	VENTO
2025_10_14247	ARVORE OU VEGETACAO
2025_10_5928	ARVORE OU VEGETACAO
2025_10_8902	VENTO
2025_10_24770	ARVORE OU VEGETACAO
2025_10_16651	ARVORE OU VEGETACAO

OCORRÊNCIA	CAUSA
2025_10_9638	ARVORE OU VEGETACAO
2025_10_8173	ARVORE OU VEGETACAO
2025_10_14132	VENTO
2025_10_15306	VENTO
2025_10_22217	ARVORE OU VEGETACAO
2025_10_9248	ARVORE OU VEGETACAO
2025_10_13867	ARVORE OU VEGETACAO
2025_10_24719	ARVORE OU VEGETACAO
2025_10_5600	ARVORE OU VEGETACAO
2025_10_5883	DESCARGA ATMOSFERICA
2025_10_8861	ARVORE OU VEGETACAO
2025_10_24180	ARVORE OU VEGETACAO
2025_10_3323	DESCARGA ATMOSFERICA
2025_10_614	ARVORE OU VEGETACAO
2025_10_8468	DESCARGA ATMOSFERICA
2025_10_10989	DESCARGA ATMOSFERICA
2025_10_13067	DESCARGA ATMOSFERICA
2025_10_22065	DESCARGA ATMOSFERICA
2025_10_11593	ARVORE OU VEGETACAO
2025_10_16751	ARVORE OU VEGETACAO
2025_10_9055	ARVORE OU VEGETACAO
2025_10_23698	ARVORE OU VEGETACAO
2025_10_8513	DESCARGA ATMOSFERICA
2025_10_10475	DESCARGA ATMOSFERICA
2025_10_10709	ARVORE OU VEGETACAO
2025_10_18507	DESCARGA ATMOSFERICA
2025_10_18536	ARVORE OU VEGETACAO
2025_10_11401	VENTO
2025_10_4017	VENTO
2025_10_3543	DESCARGA ATMOSFERICA
2025_10_884	DESCARGA ATMOSFERICA
2025_10_10964	VENTO
2025_10_8059	DESCARGA ATMOSFERICA
2025_10_1618	VENTO

OCORRÊNCIA	CAUSA
2025_10_23187	ARVORE OU VEGETACAO
2025_10_9534	VENTO
2025_10_18766	ARVORE OU VEGETACAO
2025_10_22858	VENTO
2025_10_16926	DESCARGA ATMOSFERICA
2025_10_424	VENTO
2025_10_4429	DESCARGA ATMOSFERICA
2025_10_22271	ARVORE OU VEGETACAO
2025_10_17272	ARVORE OU VEGETACAO
2025_10_16525	ARVORE OU VEGETACAO
2025_10_14146	ARVORE OU VEGETACAO
2025_10_9739	VENTO
2025_10_2250	ARVORE OU VEGETACAO
2025_10_12295	DESCARGA ATMOSFERICA
2025_10_8423	ARVORE OU VEGETACAO
2025_10_12709	VENTO
2025_10_5626	DESCARGA ATMOSFERICA
2025_10_15619	ARVORE OU VEGETACAO
2025_10_20615	ARVORE OU VEGETACAO
2025_10_14169	DESCARGA ATMOSFERICA
2025_10_24302	DESCARGA ATMOSFERICA
2025_10_21819	ARVORE OU VEGETACAO
2025_10_4029	ARVORE OU VEGETACAO
2025_10_12656	ARVORE OU VEGETACAO
2025_10_21308	ARVORE OU VEGETACAO
2025_10_8053	ARVORE OU VEGETACAO
2025_10_8473	DESCARGA ATMOSFERICA
2025_10_15115	VENTO
2025_10_16734	ARVORE OU VEGETACAO
2025_10_1268	ARVORE OU VEGETACAO
2025_10_10435	ARVORE OU VEGETACAO
2025_10_9139	ARVORE OU VEGETACAO
2025_10_21024	ARVORE OU VEGETACAO
2025_10_15658	ARVORE OU VEGETACAO

OCORRÊNCIA	CAUSA
2025_10_8515	ARVORE OU VEGETACAO
2025_10_11203	VENTO
2025_10_10924	DESCARGA ATMOSFERICA
2025_10_22122	VENTO
2025_10_5953	ARVORE OU VEGETACAO
2025_10_16257	VENTO
2025_10_11823	VENTO
2025_10_23548	ARVORE OU VEGETACAO
2025_10_22537	DESCARGA ATMOSFERICA
2025_10_23437	DESCARGA ATMOSFERICA
2025_10_11749	DESCARGA ATMOSFERICA
2025_10_9418	ARVORE OU VEGETACAO
2025_10_9089	ARVORE OU VEGETACAO
2025_10_8772	VENTO
2025_10_6939	ARVORE OU VEGETACAO
2025_10_7434	DESCARGA ATMOSFERICA
2025_10_13008	ARVORE OU VEGETACAO
2025_10_14675	ARVORE OU VEGETACAO
2025_10_11572	DESCARGA ATMOSFERICA
2025_10_19305	ARVORE OU VEGETACAO
2025_10_8306	VENTO
2025_10_22159	DESCARGA ATMOSFERICA
2025_10_11244	ARVORE OU VEGETACAO
2025_10_24130	ARVORE OU VEGETACAO
2025_10_19524	VENTO
2025_10_23518	ARVORE OU VEGETACAO
2025_10_11965	ARVORE OU VEGETACAO
2025_10_10300	VENTO
2025_10_20203	VENTO
2025_10_5791	DESCARGA ATMOSFERICA
2025_10_20044	ARVORE OU VEGETACAO
2025_10_17878	ARVORE OU VEGETACAO
2025_10_16717	DESCARGA ATMOSFERICA
2025_10_6956	ARVORE OU VEGETACAO

OCORRÊNCIA	CAUSA
2025_10_5579	DESCARGA ATMOSFERICA
2025_10_15907	DESCARGA ATMOSFERICA
2025_10_5558	ARVORE OU VEGETACAO
2025_10_11529	ARVORE OU VEGETACAO
2025_10_18520	ARVORE OU VEGETACAO
2025_10_12155	ARVORE OU VEGETACAO
2025_10_22037	DESCARGA ATMOSFERICA
2025_10_24906	VENTO
2025_10_11840	DESCARGA ATMOSFERICA
2025_10_7973	VENTO
2025_10_21708	DESCARGA ATMOSFERICA
2025_10_8676	VENTO
2025_10_15169	DESCARGA ATMOSFERICA
2025_10_11098	VENTO
2025_10_4431	ARVORE OU VEGETACAO
2025_10_8878	ARVORE OU VEGETACAO
2025_10_4995	DESCARGA ATMOSFERICA
2025_10_5468	ARVORE OU VEGETACAO
2025_10_11349	ARVORE OU VEGETACAO
2025_10_18174	DESCARGA ATMOSFERICA
2025_10_10172	VENTO
2025_10_4906	VENTO
2025_10_14537	VENTO
2025_10_12654	DESCARGA ATMOSFERICA
2025_10_8645	DESCARGA ATMOSFERICA
2025_10_9714	VENTO
2025_10_12672	DESCARGA ATMOSFERICA
2025_10_8056	VENTO
2025_10_16384	VENTO
2025_10_11151	DESCARGA ATMOSFERICA
2025_10_5562	ARVORE OU VEGETACAO
2025_10_11678	DESCARGA ATMOSFERICA
2025_10_13922	DESCARGA ATMOSFERICA
2025_10_11166	VENTO

OCORRÊNCIA	CAUSA
2025_10_4099	VENTO
2025_10_9868	VENTO
2025_10_2483	VENTO
2025_10_13844	VENTO
2025_10_8451	VENTO
2025_10_1400	DESCARGA ATMOSFERICA
2025_10_16809	DESCARGA ATMOSFERICA
2025_10_14946	VENTO
2025_10_12109	ARVORE OU VEGETACAO
2025_10_5535	DESCARGA ATMOSFERICA
2025_10_9972	ARVORE OU VEGETACAO
2025_10_4340	VENTO
2025_10_9618	ARVORE OU VEGETACAO
2025_10_22254	ARVORE OU VEGETACAO
2025_10_12518	ARVORE OU VEGETACAO
2025_10_8404	VENTO
2025_10_1922	ARVORE OU VEGETACAO
2025_10_10398	ARVORE OU VEGETACAO
2025_10_24711	VENTO
2025_10_11512	ARVORE OU VEGETACAO
2025_10_8512	DESCARGA ATMOSFERICA
2025_10_14554	ARVORE OU VEGETACAO
2025_10_18113	VENTO
2025_10_12817	ARVORE OU VEGETACAO
2025_10_2893	ARVORE OU VEGETACAO
2025_10_8671	DESCARGA ATMOSFERICA
2025_10_23863	ARVORE OU VEGETACAO
2025_10_22498	ARVORE OU VEGETACAO
2025_10_20127	ARVORE OU VEGETACAO
2025_10_11440	VENTO
2025_10_17908	ARVORE OU VEGETACAO
2025_10_8856	ARVORE OU VEGETACAO
2025_10_16789	DESCARGA ATMOSFERICA
2025_10_13145	VENTO

OCORRÊNCIA	CAUSA
2025_10_12341	ARVORE OU VEGETACAO
2025_10_2747	ARVORE OU VEGETACAO
2025_10_14697	DESCARGA ATMOSFERICA
2025_10_5111	DESCARGA ATMOSFERICA
2025_10_24539	ARVORE OU VEGETACAO
2025_10_13084	ARVORE OU VEGETACAO
2025_10_12367	ARVORE OU VEGETACAO
2025_10_3935	DESCARGA ATMOSFERICA
2025_10_10068	ARVORE OU VEGETACAO
2025_10_10822	ARVORE OU VEGETACAO
2025_10_3070	ARVORE OU VEGETACAO
2025_10_10090	DESCARGA ATMOSFERICA
2025_10_24789	ARVORE OU VEGETACAO
2025_10_13290	ARVORE OU VEGETACAO
2025_10_13051	VENTO
2025_10_11462	VENTO
2025_10_13546	DESCARGA ATMOSFERICA
2025_10_13482	VENTO
2025_10_13344	VENTO
2025_10_11747	VENTO
2025_10_6033	ARVORE OU VEGETACAO
2025_10_5161	ARVORE OU VEGETACAO
2025_10_15329	ARVORE OU VEGETACAO
2025_10_22711	VENTO
2025_10_19509	VENTO
2025_10_15809	VENTO
2025_10_18601	ARVORE OU VEGETACAO
2025_10_20916	ARVORE OU VEGETACAO
2025_10_2387	ARVORE OU VEGETACAO
2025_10_13329	ARVORE OU VEGETACAO
2025_10_2735	ARVORE OU VEGETACAO
2025_10_6463	ARVORE OU VEGETACAO
2025_10_16023	DESCARGA ATMOSFERICA
2025_10_9071	VENTO

OCORRÊNCIA	CAUSA
2025_10_23606	VENTO
2025_10_14797	VENTO
2025_10_18995	VENTO
2025_10_13302	ARVORE OU VEGETACAO
2025_10_5636	ARVORE OU VEGETACAO
2025_10_10704	ARVORE OU VEGETACAO
2025_10_5339	VENTO
2025_10_23491	ARVORE OU VEGETACAO
2025_10_23555	VENTO
2025_10_10320	VENTO
2025_10_6944	DESCARGA ATMOSFERICA
2025_10_18098	ARVORE OU VEGETACAO
2025_10_17023	DESCARGA ATMOSFERICA
2025_10_11272	DESCARGA ATMOSFERICA
2025_10_5506	ARVORE OU VEGETACAO
2025_10_10971	ARVORE OU VEGETACAO
2025_10_3979	DESCARGA ATMOSFERICA
2025_10_2819	ARVORE OU VEGETACAO
2025_10_12316	ARVORE OU VEGETACAO
2025_10_12980	DESCARGA ATMOSFERICA
2025_10_24235	ARVORE OU VEGETACAO
2025_10_12222	ARVORE OU VEGETACAO
2025_10_21984	VENTO
2025_10_5488	DESCARGA ATMOSFERICA
2025_10_7365	DESCARGA ATMOSFERICA
2025_10_7501	VENTO
2025_10_8148	VENTO
2025_10_14030	DESCARGA ATMOSFERICA
2025_10_5462	VENTO
2025_10_20787	ARVORE OU VEGETACAO
2025_10_379	ARVORE OU VEGETACAO
2025_10_12670	DESCARGA ATMOSFERICA
2025_10_6249	DESCARGA ATMOSFERICA
2025_10_4997	ARVORE OU VEGETACAO

OCORRÊNCIA	CAUSA
2025_10_11601	DESCARGA ATMOSFERICA
2025_10_15349	VENTO
2025_10_17457	VENTO
2025_10_15378	DESCARGA ATMOSFERICA
2025_10_12352	ARVORE OU VEGETACAO
2025_10_22324	DESCARGA ATMOSFERICA
2025_10_11065	ARVORE OU VEGETACAO
2025_10_11662	ARVORE OU VEGETACAO
2025_10_11204	VENTO
2025_10_13964	DESCARGA ATMOSFERICA
2025_10_22304	VENTO
2025_10_9632	VENTO
2025_10_6757	DESCARGA ATMOSFERICA
2025_10_15389	ARVORE OU VEGETACAO
2025_10_12702	VENTO
2025_10_5730	ARVORE OU VEGETACAO
2025_10_5624	VENTO
2025_10_13159	VENTO
2025_10_2769	DESCARGA ATMOSFERICA
2025_10_10008	VENTO
2025_10_12140	DESCARGA ATMOSFERICA
2025_10_19012	DESCARGA ATMOSFERICA
2025_10_15410	DESCARGA ATMOSFERICA
2025_10_1283	ARVORE OU VEGETACAO
2025_10_20786	DESCARGA ATMOSFERICA
2025_10_17044	DESCARGA ATMOSFERICA
2025_10_24754	DESCARGA ATMOSFERICA
2025_10_16549	VENTO
2025_10_19779	ARVORE OU VEGETACAO
2025_10_19001	VENTO
2025_10_20866	DESCARGA ATMOSFERICA
2025_10_17186	DESCARGA ATMOSFERICA
2025_10_15971	VENTO
2025_10_8590	ARVORE OU VEGETACAO

OCORRÊNCIA	CAUSA
2025_10_24083	VENTO
2025_10_528	DESCARGA ATMOSFERICA
2025_10_7510	VENTO
2025_10_12766	ARVORE OU VEGETACAO
2025_10_9225	DESCARGA ATMOSFERICA
2025_10_12664	ARVORE OU VEGETACAO
2025_10_14187	DESCARGA ATMOSFERICA
2025_10_6049	DESCARGA ATMOSFERICA
2025_10_13993	ARVORE OU VEGETACAO
2025_10_264	DESCARGA ATMOSFERICA
2025_10_11973	ARVORE OU VEGETACAO
2025_10_21299	ARVORE OU VEGETACAO
2025_10_12407	DESCARGA ATMOSFERICA
2025_10_5444	DESCARGA ATMOSFERICA
2025_10_16745	DESCARGA ATMOSFERICA
2025_10_8983	VENTO
2025_10_8459	DESCARGA ATMOSFERICA
2025_10_3421	ARVORE OU VEGETACAO
2025_10_5256	ARVORE OU VEGETACAO
2025_10_10727	ARVORE OU VEGETACAO
2025_10_7701	VENTO
2025_10_19491	DESCARGA ATMOSFERICA
2025_10_19508	VENTO
2025_10_11490	DESCARGA ATMOSFERICA
2025_10_11866	VENTO
2025_10_22153	DESCARGA ATMOSFERICA
2025_10_16943	ARVORE OU VEGETACAO
2025_10_9855	ARVORE OU VEGETACAO
2025_10_10878	DESCARGA ATMOSFERICA
2025_10_2021	ARVORE OU VEGETACAO
2025_10_20685	DESCARGA ATMOSFERICA
2025_10_8526	DESCARGA ATMOSFERICA
2025_10_17470	VENTO
2025_10_4355	ARVORE OU VEGETACAO

OCORRÊNCIA	CAUSA
2025_10_16709	VENTO
2025_10_10266	VENTO
2025_10_11321	DESCARGA ATMOSFERICA
2025_10_22961	ARVORE OU VEGETACAO
2025_10_11963	ARVORE OU VEGETACAO
2025_10_24791	ARVORE OU VEGETACAO
2025_10_23154	ARVORE OU VEGETACAO
2025_10_723	DESCARGA ATMOSFERICA
2025_10_185	DESCARGA ATMOSFERICA
2025_10_12845	VENTO
2025_10_166	VENTO
2025_10_8950	VENTO
2025_10_12022	DESCARGA ATMOSFERICA
2025_10_13670	VENTO
2025_10_23715	DESCARGA ATMOSFERICA
2025_10_9691	ARVORE OU VEGETACAO
2025_10_13884	ARVORE OU VEGETACAO
2025_10_16534	DESCARGA ATMOSFERICA
2025_10_8696	ARVORE OU VEGETACAO
2025_10_22206	DESCARGA ATMOSFERICA
2025_10_6182	VENTO
2025_10_18871	ARVORE OU VEGETACAO
2025_10_5343	VENTO
2025_10_12948	VENTO
2025_10_8557	DESCARGA ATMOSFERICA
2025_10_12788	ARVORE OU VEGETACAO
2025_10_122	DESCARGA ATMOSFERICA
2025_10_10843	ARVORE OU VEGETACAO
2025_10_16203	VENTO
2025_10_10166	VENTO
2025_10_12708	DESCARGA ATMOSFERICA
2025_10_77	VENTO
2025_10_19027	VENTO
2025_10_11365	VENTO

OCORRÊNCIA	CAUSA
2025_10_8369	ARVORE OU VEGETACAO
2025_10_24165	DESCARGA ATMOSFERICA
2025_10_33	VENTO
2025_10_7865	ARVORE OU VEGETACAO
2025_10_14095	ARVORE OU VEGETACAO
2025_10_11699	ARVORE OU VEGETACAO
2025_10_20702	ARVORE OU VEGETACAO
2025_10_13596	VENTO
2025_10_18817	ARVORE OU VEGETACAO
2025_10_9387	VENTO
2025_10_5688	DESCARGA ATMOSFERICA
2025_10_9882	ARVORE OU VEGETACAO
2025_10_16671	VENTO
2025_10_11024	VENTO
2025_10_18647	ARVORE OU VEGETACAO
2025_10_19387	VENTO
2025_10_11896	VENTO
2025_10_11725	DESCARGA ATMOSFERICA
2025_10_24213	DESCARGA ATMOSFERICA
2025_10_24410	VENTO
2025_10_8477	DESCARGA ATMOSFERICA
2025_10_4245	VENTO
2025_10_11619	ARVORE OU VEGETACAO
2025_10_705	DESCARGA ATMOSFERICA
2025_10_16218	DESCARGA ATMOSFERICA
2025_10_15479	DESCARGA ATMOSFERICA
2025_10_18625	DESCARGA ATMOSFERICA
2025_10_13927	ARVORE OU VEGETACAO
2025_10_6323	ARVORE OU VEGETACAO
2025_10_19744	ARVORE OU VEGETACAO
2025_10_12046	DESCARGA ATMOSFERICA
2025_10_1148	VENTO
2025_10_6653	DESCARGA ATMOSFERICA
2025_10_7071	ARVORE OU VEGETACAO

OCORRÊNCIA	CAUSA
2025_10_647	DESCARGA ATMOSFERICA
2025_10_11481	DESCARGA ATMOSFERICA
2025_10_11305	DESCARGA ATMOSFERICA
2025_10_12621	ARVORE OU VEGETACAO
2025_10_2050	ARVORE OU VEGETACAO
2025_10_4139	ARVORE OU VEGETACAO
2025_10_10863	ARVORE OU VEGETACAO
2025_10_21110	DESCARGA ATMOSFERICA
2025_10_641	ARVORE OU VEGETACAO
2025_10_8257	ARVORE OU VEGETACAO
2025_10_11828	DESCARGA ATMOSFERICA
2025_10_5364	DESCARGA ATMOSFERICA
2025_10_16220	ARVORE OU VEGETACAO
2025_10_5496	ARVORE OU VEGETACAO
2025_10_8686	ARVORE OU VEGETACAO
2025_10_9350	ARVORE OU VEGETACAO
2025_10_13276	ARVORE OU VEGETACAO
2025_10_19499	DESCARGA ATMOSFERICA
2025_10_20466	VENTO
2025_10_7531	ARVORE OU VEGETACAO
2025_10_1614	VENTO
2025_10_3861	DESCARGA ATMOSFERICA
2025_10_3718	ARVORE OU VEGETACAO
2025_10_22277	ARVORE OU VEGETACAO
2025_10_17516	ARVORE OU VEGETACAO
2025_10_12256	ARVORE OU VEGETACAO
2025_10_15489	ARVORE OU VEGETACAO
2025_10_6086	ARVORE OU VEGETACAO
2025_10_12434	ARVORE OU VEGETACAO
2025_10_5689	DESCARGA ATMOSFERICA
2025_10_4435	ARVORE OU VEGETACAO
2025_10_20088	ARVORE OU VEGETACAO
2025_10_5416	ARVORE OU VEGETACAO
2025_10_11480	DESCARGA ATMOSFERICA

OCORRÊNCIA	CAUSA
2025_10_13031	ARVORE OU VEGETACAO
2025_10_11865	DESCARGA ATMOSFERICA
2025_10_23915	ARVORE OU VEGETACAO
2025_10_14910	DESCARGA ATMOSFERICA
2025_10_17196	ARVORE OU VEGETACAO
2025_10_9059	ARVORE OU VEGETACAO
2025_10_10505	ARVORE OU VEGETACAO
2025_10_8422	ARVORE OU VEGETACAO
2025_10_11391	VENTO
2025_10_21542	VENTO
2025_10_16476	DESCARGA ATMOSFERICA
2025_10_5400	ARVORE OU VEGETACAO
2025_10_8373	ARVORE OU VEGETACAO
2025_10_12716	VENTO
2025_10_15150	ARVORE OU VEGETACAO
2025_10_20718	DESCARGA ATMOSFERICA
2025_10_13309	VENTO
2025_10_4913	VENTO
2025_10_5143	ARVORE OU VEGETACAO
2025_10_14308	ARVORE OU VEGETACAO
2025_10_202	DESCARGA ATMOSFERICA
2025_10_22562	ARVORE OU VEGETACAO
2025_10_9668	VENTO
2025_10_23565	ARVORE OU VEGETACAO
2025_10_11296	ARVORE OU VEGETACAO
2025_10_13617	VENTO
2025_10_5534	DESCARGA ATMOSFERICA
2025_9_82108	ARVORE OU VEGETACAO
2025_10_15846	ARVORE OU VEGETACAO
2025_10_9732	ARVORE OU VEGETACAO
2025_10_817	DESCARGA ATMOSFERICA
2025_10_5293	ARVORE OU VEGETACAO
2025_10_2016	DESCARGA ATMOSFERICA
2025_10_11340	DESCARGA ATMOSFERICA

OCORRÊNCIA	CAUSA
2025_10_125	ARVORE OU VEGETACAO
2025_10_19675	DESCARGA ATMOSFERICA
2025_10_22979	DESCARGA ATMOSFERICA
2025_10_17001	ARVORE OU VEGETACAO
2025_10_9005	DESCARGA ATMOSFERICA
2025_10_795	ARVORE OU VEGETACAO
2025_10_5764	DESCARGA ATMOSFERICA
2025_10_132	ARVORE OU VEGETACAO
2025_10_9937	VENTO
2025_10_16496	VENTO
2025_10_18189	ARVORE OU VEGETACAO
2025_10_6096	ARVORE OU VEGETACAO
2025_10_7088	DESCARGA ATMOSFERICA
2025_10_19322	ARVORE OU VEGETACAO
2025_10_13995	DESCARGA ATMOSFERICA
2025_10_14268	DESCARGA ATMOSFERICA
2025_10_10107	ARVORE OU VEGETACAO
2025_9_9204	DESCARGA ATMOSFÉRICA

Tabela 4 - Ocorrências e Causas

Anexo II

Relação dos equipamentos afetados:

Tabela 5 – Equipamentos

EQUIPAMENTO	TIPO DE EQUIPAMENTO
A57934	CHAVE
G33315	CHAVE
H02341	CHAVE
V33239	CHAVE
F39091	ALIMENTADOR
Y05849	CHAVE
F05097	CHAVE
H13074	CHAVE
A57719	CHAVE
N56845	CHAVE
W09661	CHAVE
H73573	CHAVE
G06071	CHAVE
V25272	ALIMENTADOR
A40205	CHAVE
F39756	ALIMENTADOR
F39253	ALIMENTADOR
F39090	ALIMENTADOR
Y16500	CHAVE
F45397	TRANSFORMADOR
V11970	CHAVE
H45238	CHAVE
G44814	ALIMENTADOR
A53713	TRANSFORMADOR
A57616	CHAVE
N05435	CHAVE
V14095	CHAVE
A66883	CHAVE
A60581	TRANSFORMADOR
V41600	CHAVE

EQUIPAMENTO	TIPO DE EQUIPAMENTO
W49728	CHAVE
A25200	TRANSFORMADOR
F41177	TRANSFORMADOR
HI5240	CHAVE
H92615	CHAVE
F43878	CHAVE
F21052	CHAVE
A68087	CHAVE
V22488	CHAVE
H27946	CHAVE
V03423	CHAVE
A69930	CHAVE
Y05300	ALIMENTADOR
W82911	CHAVE
G38191	CHAVE
A79512	ALIMENTADOR
A76545	ALIMENTADOR
V33076	CHAVE
G44874	CHAVE
A64787	CHAVE
Y00003	ALIMENTADOR
FI7440	TRANSFORMADOR
H80378	SUBESTACAO
Y00600	ALIMENTADOR
F42213	CHAVE
VI0445	CHAVE
F58580	CHAVE
W38829	CHAVE
A75065	CHAVE
A91968	CHAVE
H94490	ALIMENTADOR
N87881	CHAVE
G14746	CHAVE
Y04129	CHAVE

EQUIPAMENTO	TIPO DE EQUIPAMENTO
A73992	CHAVE
H27760	CHAVE
A57375	TRANSFORMADOR
W09123	CHAVE
V17576	CHAVE
H84221	CHAVE
A27251	TRANSFORMADOR
F47169	CHAVE
H07602	TRANSFORMADOR
H10425	CHAVE
Y03424	CHAVE
Y23085	CHAVE
7073498664	CONSUMIDOR
A11559	CHAVE
E24321	CHAVE
F44306	TRANSFORMADOR
H29415	CHAVE
A65130	CHAVE
D03187	CHAVE
F18499	TRANSFORMADOR
N42088	CHAVE
F09129	TRANSFORMADOR
F18977	CHAVE
A23417	CHAVE
D11644	CHAVE
G44868	CHAVE
F16118	CHAVE
7014406861	CONSUMIDOR
A78381	CHAVE
N53680	CHAVE
A43410	CHAVE
H92080	CHAVE
A43287	TRANSFORMADOR
F44304	TRANSFORMADOR

EQUIPAMENTO	TIPO DE EQUIPAMENTO
D11245	CHAVE
G53289	CHAVE
A54022	CHAVE
F17147	CHAVE
Y03469	CHAVE
W62409	TRANSFORMADOR
W76891	CHAVE
A49684	TRANSFORMADOR
A56825	TRANSFORMADOR
F36098	CHAVE
F33448	CHAVE
A79409	ALIMENTADOR
F39010	ALIMENTADOR
H26303	ALIMENTADOR
H15152	CHAVE
G52657	CHAVE
A79658	ALIMENTADOR
A40635	CHAVE
F39815	ALIMENTADOR
A39238	CHAVE
G52550	CHAVE
F31664	CHAVE
A04979	TRANSFORMADOR
N56490	TRANSFORMADOR
G37043	CHAVE
7071670958	CONSUMIDOR
A51242	CHAVE
G21618	TRANSFORMADOR
A57655	CHAVE
200181069	CONSUMIDOR
A66130	CHAVE
223708684	CONSUMIDOR
7035658674	CONSUMIDOR
23949300	CONSUMIDOR

EQUIPAMENTO	TIPO DE EQUIPAMENTO
A56959	TRANSFORMADOR
7066133421	CONSUMIDOR
7081561278	CONSUMIDOR
7025187541	CONSUMIDOR
G61732	CHAVE
A79410	ALIMENTADOR
7079766733	CONSUMIDOR
7032684682	CONSUMIDOR
W78196	CHAVE
20896248	CONSUMIDOR
Y04740	CHAVE
7056391309	CONSUMIDOR
7055663704	CONSUMIDOR
7046053707	CONSUMIDOR
7048044934	CONSUMIDOR
N61853	CHAVE
7024847777	CONSUMIDOR
7046067430	CONSUMIDOR
7080729167	CONSUMIDOR
7042688201	CONSUMIDOR
225209707	CONSUMIDOR
2295539	CONSUMIDOR
7071547897	CONSUMIDOR
7021155700	CONSUMIDOR
29130566	CONSUMIDOR
W36471	CHAVE
V13681	ALIMENTADOR
Y25706	CHAVE
G16525	CHAVE
N88150	CHAVE
A49285	TRANSFORMADOR
G38704	CHAVE
7070722563	CONSUMIDOR
A76640	CHAVE

EQUIPAMENTO	TIPO DE EQUIPAMENTO
A37758	CHAVE
H04964	TRANSFORMADOR
H36720	CHAVE
F23331	CHAVE
W41461	CHAVE
A66045	CHAVE
G35743	CHAVE
A24643	CHAVE
D03581	CHAVE
G44877	ALIMENTADOR
A79481	ALIMENTADOR
A31351	CHAVE
F47612	CHAVE
F37922	CHAVE
A49142	CHAVE
A45818	CHAVE
A34300	CHAVE
A37597	CHAVE
H30626	CHAVE
A17025	CHAVE
A07023	CHAVE
N92719	CHAVE
W01049	CHAVE
F13693	CHAVE
H09805	CHAVE
N42269	CHAVE
W41620	CHAVE
7483805	CONSUMIDOR
F19947	TRANSFORMADOR
H04237	TRANSFORMADOR
N33162	TRANSFORMADOR
H55974	CHAVE
A93239	CHAVE
N94658	CHAVE

EQUIPAMENTO	TIPO DE EQUIPAMENTO
A42625	CHAVE
A68126	CHAVE
N92719	CHAVE
V43578	CHAVE
A79678	ALIMENTADOR
Y22668	CHAVE
F29749	CHAVE
A32349	CHAVE
N54230	CHAVE
Y17747	CHAVE
A69212	TRANSFORMADOR
18567296	CONSUMIDOR
F52599	CHAVE
A49552	TRANSFORMADOR
H30964	TRANSFORMADOR
N73304	CHAVE
F31608	CHAVE
N61689	CHAVE
Y04611	CHAVE
Y08622	CHAVE
A28437	CHAVE
H27319	CHAVE
H08729	CHAVE
A48986	CHAVE
A30672	CHAVE
A61949	CHAVE
F39819	ALIMENTADOR
Y09125	TRANSFORMADOR
W00918	CHAVE
F44452	CHAVE
A40505	CHAVE
A33048	CHAVE
Y02231	CHAVE
F44144	CHAVE

EQUIPAMENTO	TIPO DE EQUIPAMENTO
A56681	CHAVE
A44019	CHAVE
V30444	CHAVE
A79690	ALIMENTADOR
N78624	CHAVE
D08883	CHAVE
F46136	CHAVE
A32832	CHAVE
F52005	CHAVE
17998170	CONSUMIDOR
G65098	ALIMENTADOR
F21851	TRANSFORMADOR
A79443	ALIMENTADOR
A44375	CHAVE
H82229	CHAVE
F33559	CHAVE
W01507	CHAVE
A79472	ALIMENTADOR
G44814	ALIMENTADOR
W81064	TRANSFORMADOR
V39728	CHAVE
Y20919	CHAVE
T20186	CHAVE
F40331	TRANSFORMADOR
H38674	TRANSFORMADOR
N11724	CHAVE
Y02662	TRANSFORMADOR
A14696	TRANSFORMADOR
A65130	CHAVE
W40783	TRANSFORMADOR
N88518	CHAVE
A48838	CHAVE
A79513	ALIMENTADOR
F05097	CHAVE

EQUIPAMENTO	TIPO DE EQUIPAMENTO
N45197	CHAVE
N82265	CHAVE
G57821	CHAVE
A28897	TRANSFORMADOR
F27659	CHAVE
W76891	CHAVE
A65272	CHAVE
H18680	TRANSFORMADOR
A48713	CHAVE
A72642	CHAVE
N88792	CHAVE
H26823	TRANSFORMADOR
A49595	CHAVE
H29604	CHAVE
7077127318	CONSUMIDOR
22952315	CONSUMIDOR
N48510	CHAVE
7066133421	CONSUMIDOR
7090751322	CONSUMIDOR
A54379	CHAVE
H13994	CHAVE
G14014	TRANSFORMADOR
7087148682	CONSUMIDOR
A64791	CHAVE
7061918455	CONSUMIDOR
A72100	TRANSFORMADOR
Y03134	TRANSFORMADOR
G12473	TRANSFORMADOR
7015447952	CONSUMIDOR
202082432	CONSUMIDOR
7079852826	CONSUMIDOR
7046404062	CONSUMIDOR
7035947749	CONSUMIDOR
D17115	CHAVE

EQUIPAMENTO	TIPO DE EQUIPAMENTO
A73788	CHAVE
27086519	CONSUMIDOR
G17498	CHAVE
H12158	CHAVE
3760570	CONSUMIDOR
7071496265	CONSUMIDOR
209172933	CONSUMIDOR
F08507	CHAVE
H04533	CHAVE
7081690272	CONSUMIDOR
A41766	CHAVE
A60183	TRANSFORMADOR
Y23700	ALIMENTADOR
C03175	TRANSFORMADOR
F41903	CHAVE
W81064	TRANSFORMADOR
A79970	CHAVE
F59151	CHAVE
H10425	CHAVE
W01507	CHAVE
A79420	ALIMENTADOR
A45259	CHAVE
A39018	CHAVE
A79668	ALIMENTADOR
H68869	TRANSFORMADOR
A27513	TRANSFORMADOR
A53154	CHAVE
A28717	CHAVE
Y20920	CHAVE
V19322	CHAVE
A91374	CHAVE
F44015	CHAVE
H93729	ALIMENTADOR
A54037	CHAVE

EQUIPAMENTO	TIPO DE EQUIPAMENTO
G57056	CHAVE
F33966	CHAVE
F08011	CHAVE
G03875	CHAVE
A93890	CHAVE
F39851	ALIMENTADOR
A75895	CHAVE
25153880	CONSUMIDOR
7068925368	CONSUMIDOR
A90406	CHAVE
F39199	ALIMENTADOR
A49594	CHAVE
G00095	CHAVE
G13377	CHAVE
A65614	TRANSFORMADOR
F44394	TRANSFORMADOR
H35786	CHAVE
A49180	CHAVE
N49232	CHAVE
7003356803	CONSUMIDOR
G22480	CHAVE
G00168	CHAVE
7090670039	CONSUMIDOR
G16389	CHAVE
24283461	CONSUMIDOR
A18962	CHAVE
F39012	ALIMENTADOR
F17249	CHAVE
A30681	TRANSFORMADOR
A73059	TRANSFORMADOR
H43858	CHAVE
Y00203	TRANSFORMADOR
A74643	TRANSFORMADOR
A74665	CHAVE

EQUIPAMENTO	TIPO DE EQUIPAMENTO
A45249	CHAVE
V10269	CHAVE
Y05100	ALIMENTADOR
A51506	CHAVE
N34733	CHAVE
Y25719	ALIMENTADOR
G19236	CHAVE
A68126	CHAVE
W77608	CHAVE
H50626	CHAVE
A19821	TRANSFORMADOR
D03181	CHAVE
A62374	CHAVE
H28805	CHAVE
F16111	TRANSFORMADOR
H13946	CHAVE
Y05287	TRANSFORMADOR
G05370	CHAVE
H14001	CHAVE
A76151	CHAVE
H81841	CHAVE
W11809	CHAVE
A00622	TRANSFORMADOR
H15152	CHAVE
A49511	CHAVE
H38103	TRANSFORMADOR
N93974	CHAVE
A70710	TRANSFORMADOR
F52206	CHAVE
H14033	CHAVE
A34852	TRANSFORMADOR
A51693	CHAVE
F17430	TRANSFORMADOR
N13010	TRANSFORMADOR

EQUIPAMENTO	TIPO DE EQUIPAMENTO
W61370	CHAVE
N30154	CHAVE
E22663	CHAVE
G45737	TRANSFORMADOR
A67746	TRANSFORMADOR
7075605336	CONSUMIDOR
H27259	CHAVE
A72763	CHAVE
G36992	CHAVE
219133731	CONSUMIDOR
7079274636	CONSUMIDOR
7054489085	CONSUMIDOR
228605379	CONSUMIDOR
A58941	TRANSFORMADOR
V30250	CHAVE
F43371	CHAVE
A75895	CHAVE
G55033	TRANSFORMADOR
A46625	CHAVE
7044860117	CONSUMIDOR
A32872	CHAVE
7082727633	CONSUMIDOR
10546583	CONSUMIDOR
219609434	CONSUMIDOR
208865234	CONSUMIDOR
7069990066	CONSUMIDOR
7083521516	CONSUMIDOR
7070409580	CONSUMIDOR
H38208	TRANSFORMADOR
A49180	CHAVE
W67907	CHAVE
Y06851	CHAVE
V18950	CHAVE
N77874	CHAVE

EQUIPAMENTO	TIPO DE EQUIPAMENTO
H94491	ALIMENTADOR
G28890	CHAVE
A57596	CHAVE
F45340	CHAVE
F13693	CHAVE
F35125	CHAVE
N91589	CHAVE
N32420	CHAVE
A12429	CHAVE
H08743	CHAVE
N10012	CHAVE
N58763	CHAVE
F45843	CHAVE
V00788	CHAVE
F27591	CHAVE
W55520	CHAVE
A35719	TRANSFORMADOR
G27829	CHAVE
F47152	CHAVE
S02307	CHAVE
H35366	CHAVE
N04676	CHAVE
N13010	TRANSFORMADOR
F19175	CHAVE
A53708	CHAVE
F57713	TRANSFORMADOR
S01344	CHAVE
Y00389	CHAVE
A69129	TRANSFORMADOR
A16767	CHAVE
W57226	CHAVE
N05602	CHAVE
G38525	CHAVE
A29578	CHAVE

EQUIPAMENTO	TIPO DE EQUIPAMENTO
F60783	CHAVE
18645149	CONSUMIDOR
H10157	TRANSFORMADOR
Y06851	CHAVE
F54053	CHAVE
7079269616	CONSUMIDOR
W68671	CHAVE
A71626	TRANSFORMADOR
Y20919	CHAVE
N10012	CHAVE
A46546	TRANSFORMADOR
H48814	CHAVE
F37209	TRANSFORMADOR
233165867	CONSUMIDOR
F02382	CHAVE
A77231	TRANSFORMADOR
A50546	CHAVE
H11560	TRANSFORMADOR
A77090	CHAVE
G36403	CHAVE
F54381	CHAVE
A10263	CHAVE
A22719	TRANSFORMADOR
F21153	TRANSFORMADOR
7075346586	CONSUMIDOR
N50716	CHAVE
A47051	TRANSFORMADOR
G31844	TRANSFORMADOR
F44381	TRANSFORMADOR
7015509575	CONSUMIDOR
A62910	TRANSFORMADOR
H07553	TRANSFORMADOR
H28410	TRANSFORMADOR
A08541	CHAVE

EQUIPAMENTO	TIPO DE EQUIPAMENTO
F11490	CHAVE
H88364	CHAVE
A18361	CHAVE
F39238	ALIMENTADOR
Y07383	CHAVE
A74552	CHAVE
S09427	CHAVE
A62916	CHAVE
Y03424	CHAVE
G44868	CHAVE
Y04638	CHAVE
F46879	CHAVE
H13956	CHAVE
A62916	CHAVE
H92566	CHAVE
A09839	CHAVE
F56625	CHAVE
H12655	CHAVE
A54935	CHAVE
F35967	TRANSFORMADOR
7025467803	CONSUMIDOR
A66119	CHAVE
35600469	CONSUMIDOR
7080478776	CONSUMIDOR
7004472637	CONSUMIDOR
N37051	CHAVE
H06105	TRANSFORMADOR
224428308	CONSUMIDOR
7048572736	CONSUMIDOR
H15253	TRANSFORMADOR
H13997	CHAVE
20392959	CONSUMIDOR
232559292	CONSUMIDOR
7061658585	CONSUMIDOR

EQUIPAMENTO	TIPO DE EQUIPAMENTO
N78631	CHAVE
G35685	CHAVE
A77090	CHAVE
7073944567	CONSUMIDOR
7090418330	CONSUMIDOR
A72380	CHAVE
34958157	CONSUMIDOR
A60617	CHAVE
7074379545	CONSUMIDOR
7043673232	CONSUMIDOR
A66273	CHAVE
7014049066	CONSUMIDOR
7055747444	CONSUMIDOR
7082863936	CONSUMIDOR
N87108	CHAVE
A65679	TRANSFORMADOR
F31841	CHAVE
A61155	CHAVE
F24375	TRANSFORMADOR
H15152	CHAVE
A28056	CHAVE
H34927	CHAVE
G01288	CHAVE
Y14900	ALIMENTADOR
A67547	CHAVE
D15631	CHAVE
F58260	CHAVE
W82911	CHAVE
H11759	TRANSFORMADOR
H26903	TRANSFORMADOR
A64681	CHAVE
W51339	CHAVE
A76857	CHAVE
A32816	TRANSFORMADOR

EQUIPAMENTO	TIPO DE EQUIPAMENTO
W64791	CHAVE
Y00003	ALIMENTADOR
F45711	TRANSFORMADOR
H14652	TRANSFORMADOR
S03635	CHAVE
N13438	CHAVE
W86089	CHAVE
F12669	TRANSFORMADOR
H54428	TRANSFORMADOR
F02098	CHAVE
V16434	CHAVE
A99910	CHAVE
F02723	TRANSFORMADOR
F13055	TRANSFORMADOR
A76341	CHAVE
A76341	CHAVE
A48793	CHAVE
A34256	CHAVE
W85892	CHAVE
W46231	TRANSFORMADOR
W44739	CHAVE
N78624	CHAVE
N35913	CHAVE
F32791	TRANSFORMADOR
D11429	CHAVE
A02811	CHAVE
F40197	TRANSFORMADOR
Y23078	CHAVE
H93109	CHAVE
F17629	CHAVE
A47966	CHAVE
H29285	CHAVE
A71688	TRANSFORMADOR
7050850352	CONSUMIDOR

EQUIPAMENTO	TIPO DE EQUIPAMENTO
F56470	CHAVE
Y23467	CHAVE
A90923	CHAVE
W68671	CHAVE
W08842	CHAVE
A76023	CHAVE
H14732	TRANSFORMADOR
F13868	CHAVE
Y19220	CHAVE
F25931	TRANSFORMADOR
H25686	CHAVE
7070884440	CONSUMIDOR
F44736	CHAVE
A45868	CHAVE
F34264	CHAVE
A55394	TRANSFORMADOR
N50811	CHAVE
F06524	CHAVE
A25988	CHAVE
232455012	CONSUMIDOR
G00208	CHAVE
G32711	CHAVE
Y01313	CHAVE
A63260	TRANSFORMADOR
18527979	CONSUMIDOR
A47064	TRANSFORMADOR
A73007	TRANSFORMADOR
22446541	CONSUMIDOR
10748976	CONSUMIDOR
A73316	CHAVE
7047779566	CONSUMIDOR
217842662	CONSUMIDOR
N31071	TRANSFORMADOR
7011271744	CONSUMIDOR

EQUIPAMENTO	TIPO DE EQUIPAMENTO
H63199	TRANSFORMADOR
25549520	CONSUMIDOR
V48336	TRANSFORMADOR
7048602759	CONSUMIDOR
210213929	CONSUMIDOR
7084606361	CONSUMIDOR
7015663663	CONSUMIDOR
7092865538	CONSUMIDOR
7076995413	CONSUMIDOR
7062154521	CONSUMIDOR
7065311997	CONSUMIDOR
7085367786	CONSUMIDOR
7030950210	CONSUMIDOR
H13640	TRANSFORMADOR
A70608	TRANSFORMADOR
A57596	CHAVE
H38644	TRANSFORMADOR
H15081	TRANSFORMADOR
Y12873	CHAVE
A49378	TRANSFORMADOR
A30547	CHAVE
H07322	TRANSFORMADOR
A61792	CHAVE
G13364	CHAVE
A53708	CHAVE
A73402	CHAVE
H10493	CHAVE
F39020	ALIMENTADOR
H36979	CHAVE
H93748	CHAVE
W07136	CHAVE
Y23101	CHAVE
A54327	TRANSFORMADOR
A54711	CHAVE

EQUIPAMENTO	TIPO DE EQUIPAMENTO
Y23467	CHAVE
F24874	TRANSFORMADOR
F02532	CHAVE
A10705	TRANSFORMADOR
A70043	CHAVE
A31369	CHAVE
H89187	CHAVE
G23036	CHAVE
N73326	CHAVE
A12877	CHAVE
W09661	CHAVE
A42968	TRANSFORMADOR
H81865	TRANSFORMADOR
A49595	CHAVE
H79860	TRANSFORMADOR
H21895	TRANSFORMADOR
H29285	CHAVE
H27422	TRANSFORMADOR
G16369	CHAVE
A67189	CHAVE
N82639	CHAVE
H16049	CHAVE
N02463	CHAVE
H14033	CHAVE
A62909	TRANSFORMADOR
H11277	CHAVE
A04981	TRANSFORMADOR
7092641060	CONSUMIDOR
Y25825	CHAVE
A41183	TRANSFORMADOR
F42566	CHAVE
Y19303	CHAVE
A76118	CHAVE
A76615	CHAVE

EQUIPAMENTO	TIPO DE EQUIPAMENTO
A29303	CHAVE
A75895	CHAVE
7012153087	CONSUMIDOR
A47011	TRANSFORMADOR
N52842	CHAVE
Y01913	TRANSFORMADOR
A73328	CHAVE
A72684	TRANSFORMADOR
A55052	TRANSFORMADOR
A52628	CHAVE
F17569	TRANSFORMADOR
H49702	TRANSFORMADOR
Y19391	CHAVE
G43224	ALIMENTADOR
V41205	CHAVE
Y05212	CHAVE
F02778	TRANSFORMADOR
H12135	TRANSFORMADOR
A91850	CHAVE
N06740	CHAVE
7067777667	CONSUMIDOR
7075528382	CONSUMIDOR
A49229	CHAVE
H88109	CHAVE
A07697	CHAVE
18048086	CONSUMIDOR
A55413	CHAVE
W44742	CHAVE
7082027313	CONSUMIDOR
7049725439	CONSUMIDOR
7065637221	CONSUMIDOR
222289378	CONSUMIDOR
H66250	TRANSFORMADOR
7065311997	CONSUMIDOR

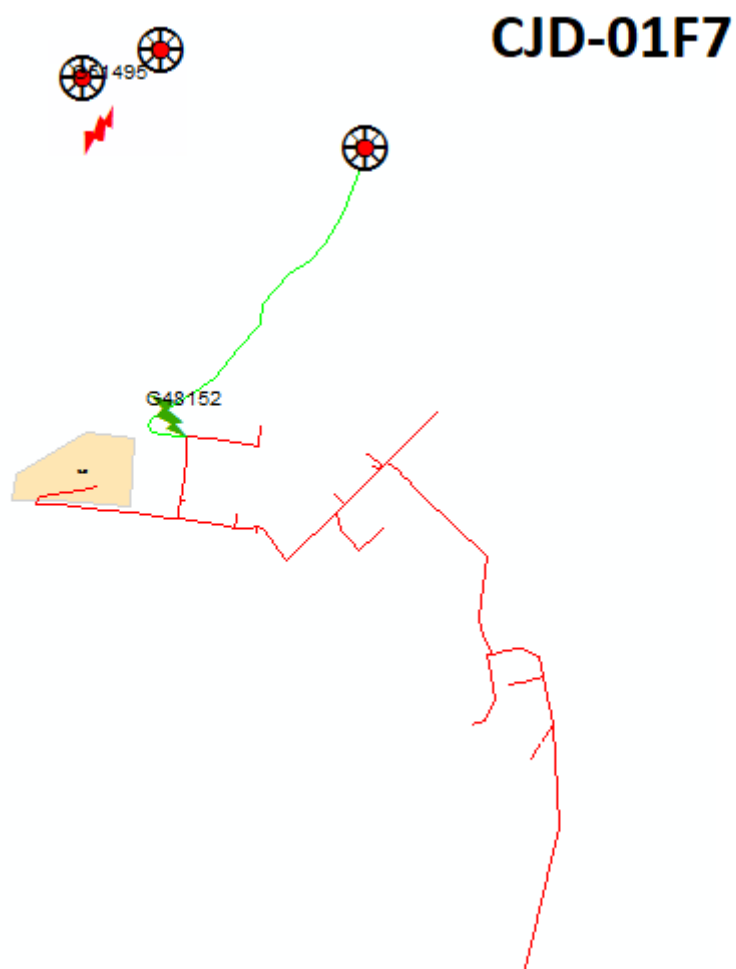
EQUIPAMENTO	TIPO DE EQUIPAMENTO
7027734884	CONSUMIDOR
7003847424	CONSUMIDOR
7017950147	CONSUMIDOR
7087337469	CONSUMIDOR
12202059	CONSUMIDOR
7018267521	CONSUMIDOR
7067814520	CONSUMIDOR
7050752725	CONSUMIDOR
224646976	CONSUMIDOR
7071584954	CONSUMIDOR
W00484	CHAVE
7065715095	CONSUMIDOR
7082272512	CONSUMIDOR
7076974173	CONSUMIDOR
A78758	CHAVE
F61307	CHAVE
H27603	TRANSFORMADOR
7057812057	CONSUMIDOR
N73551	CHAVE
A28757	CHAVE
F08910	CHAVE
A65550	CHAVE
W84242	CHAVE
G36598	CHAVE
A99173	CHAVE
H25702	TRANSFORMADOR
F52715	CHAVE
F34237	CHAVE
A78457	CHAVE
F21570	TRANSFORMADOR
D12690	TRANSFORMADOR
G11592	CHAVE
Y06595	CHAVE
Y04199	CHAVE

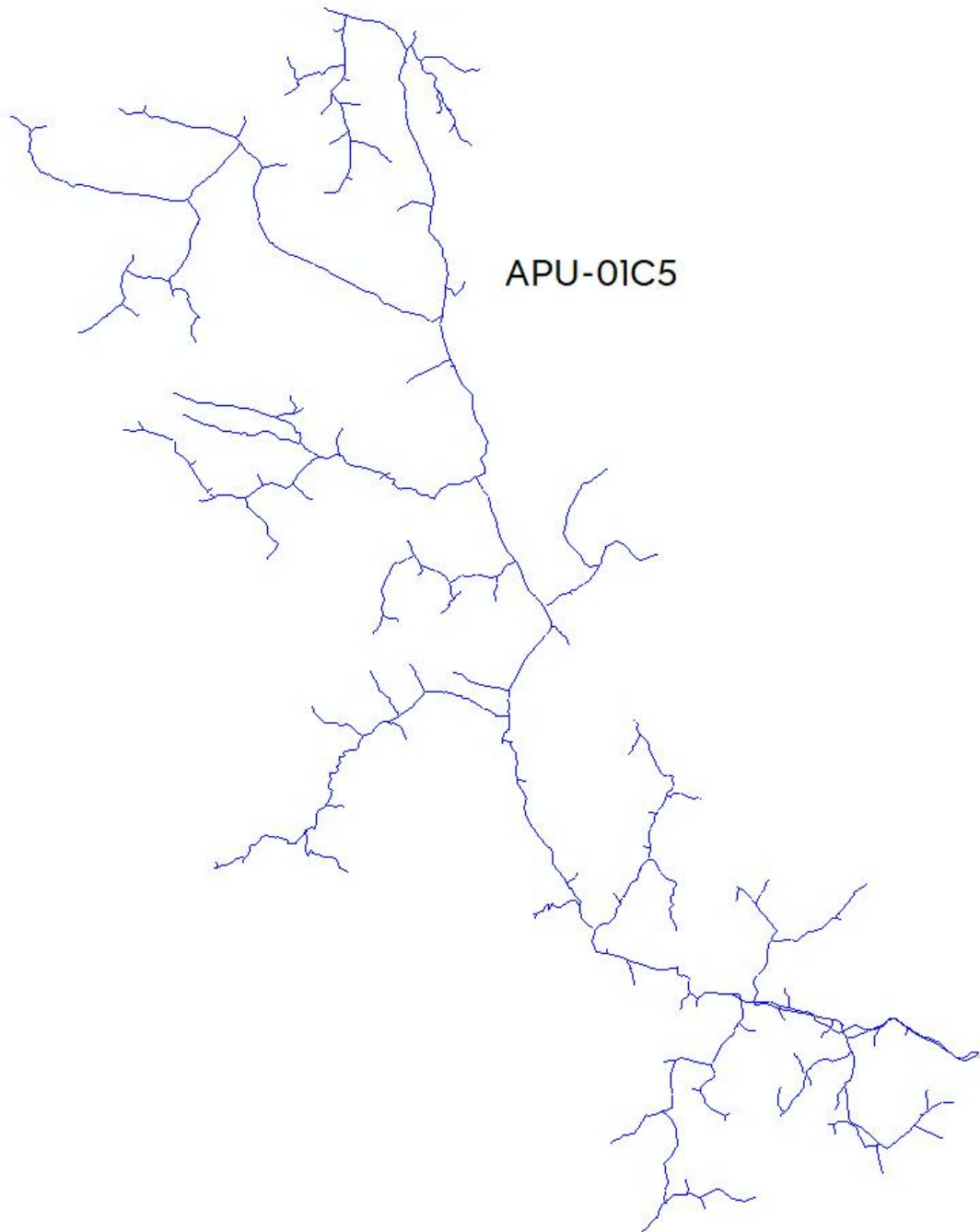
EQUIPAMENTO	TIPO DE EQUIPAMENTO
A09145	CHAVE
A79520	ALIMENTADOR
A48959	CHAVE
H09715	TRANSFORMADOR
H28113	TRANSFORMADOR
W86089	CHAVE
V30444	CHAVE
7030866317	CONSUMIDOR
A79666	SUBESTACAO
H05070	CHAVE
F22334	TRANSFORMADOR
N82639	CHAVE
A48632	CHAVE
G44874	CHAVE
A32072	CHAVE
Y01923	TRANSFORMADOR
A47179	TRANSFORMADOR
A50851	TRANSFORMADOR
F34568	TRANSFORMADOR
F56450	CHAVE
Y21642	CHAVE
A60581	TRANSFORMADOR
V36351	CHAVE
A63907	CHAVE
H04939	TRANSFORMADOR
F42265	CHAVE
F40914	TRANSFORMADOR
N82639	CHAVE
F39803	ALIMENTADOR
Y23641	CHAVE
21096296	CONSUMIDOR
A08311	CHAVE
H26903	TRANSFORMADOR
H93139	CHAVE


EQUIPAMENTO	TIPO DE EQUIPAMENTO
A75937	TRANSFORMADOR
Y04638	CHAVE
G50726	TRANSFORMADOR
A72503	CHAVE
224370881	CONSUMIDOR
H16962	TRANSFORMADOR
F42995	CHAVE
J24038	TRANSFORMADOR
7085760119	CONSUMIDOR
H13994	CHAVE
N51515	TRANSFORMADOR
A68864	CHAVE
N59917	CHAVE
A21241	TRANSFORMADOR
7022443016	CONSUMIDOR
N06549	CHAVE
NI2835	CHAVE
232854219	CONSUMIDOR
7040073986	CONSUMIDOR

Anexo III

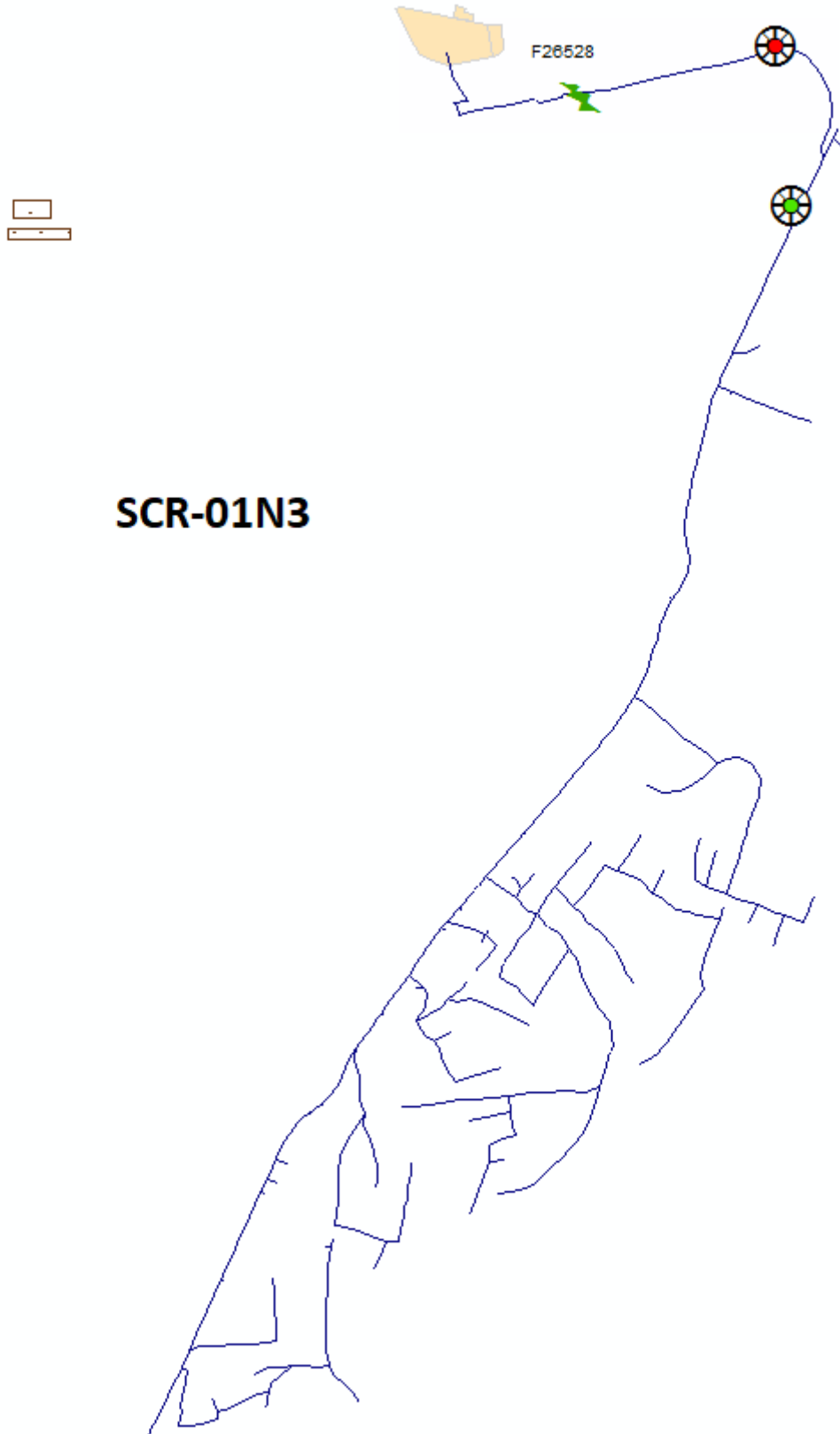
Diagrama unifilar dos alimentadores totalmente afetados:



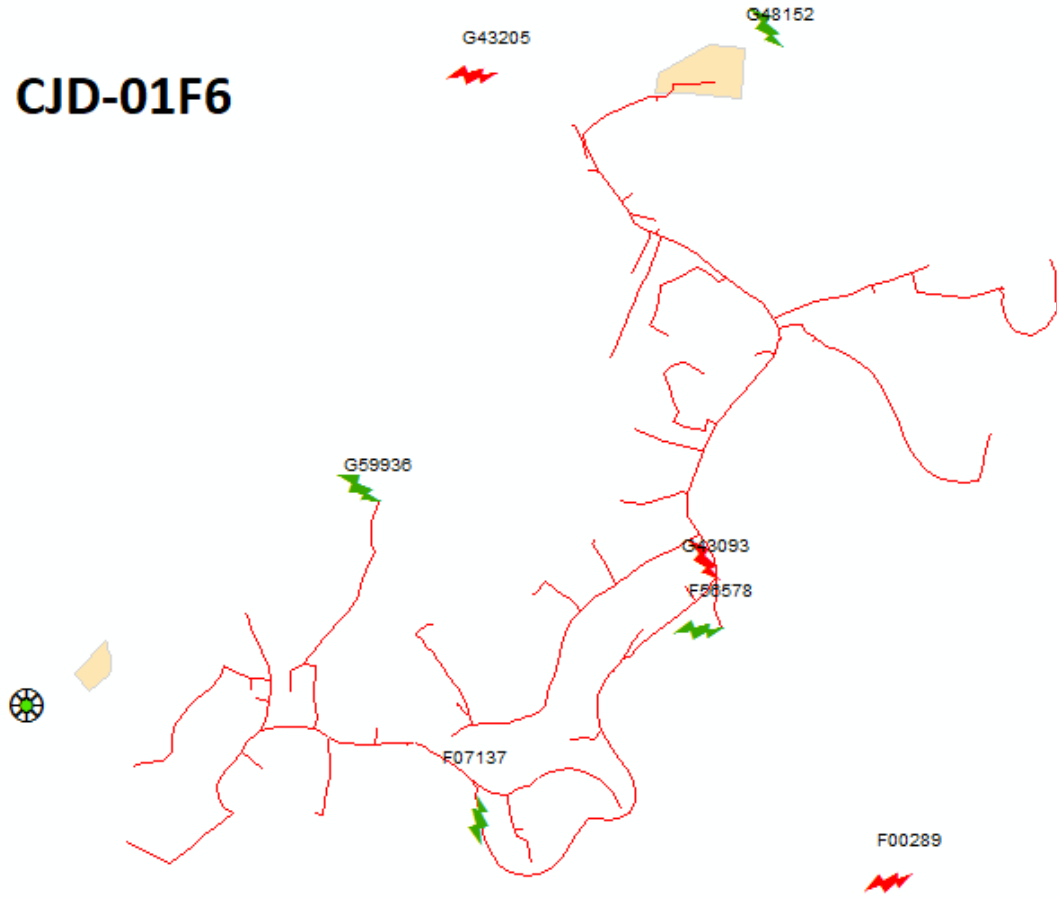




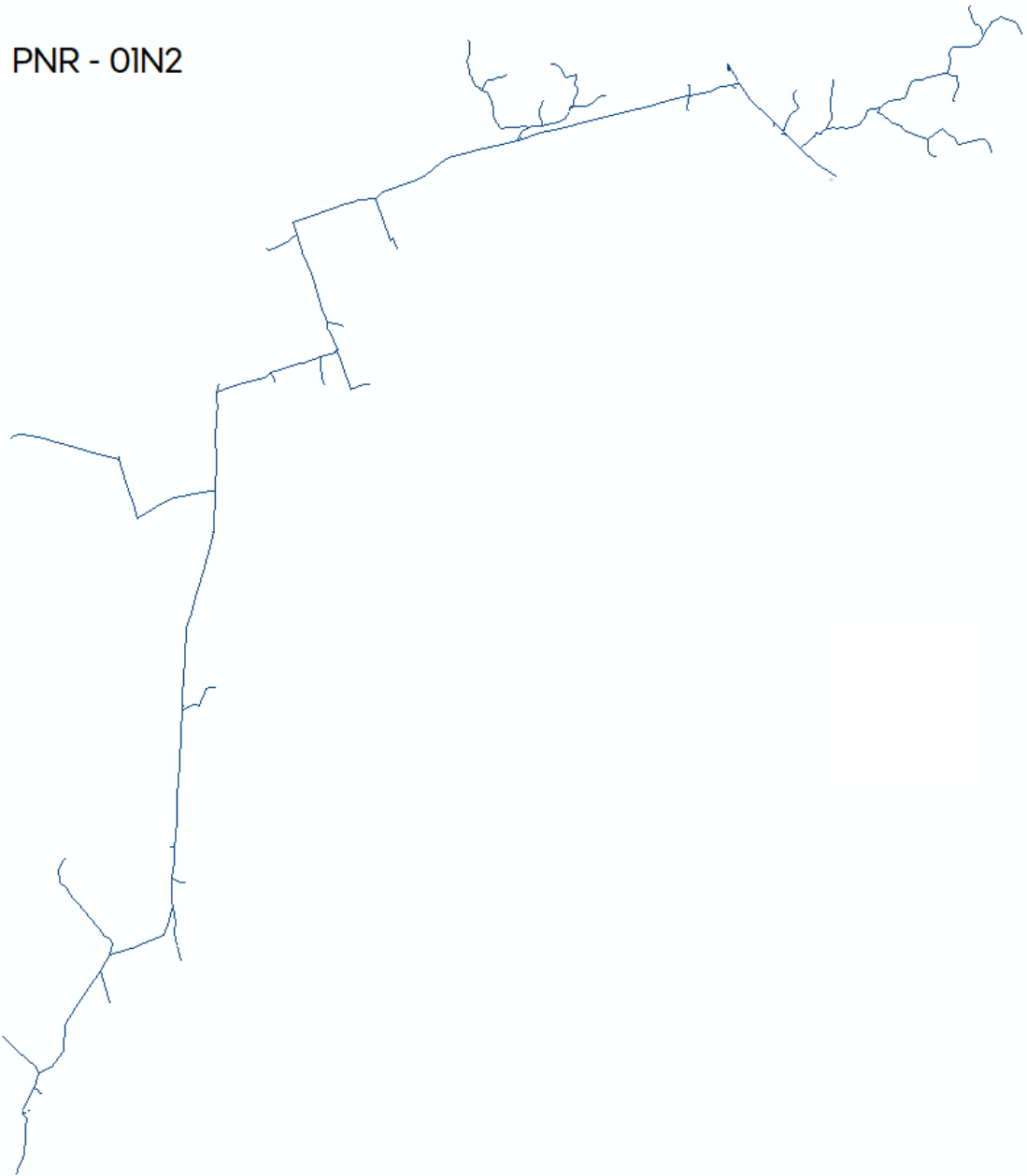
MSJ-01M3

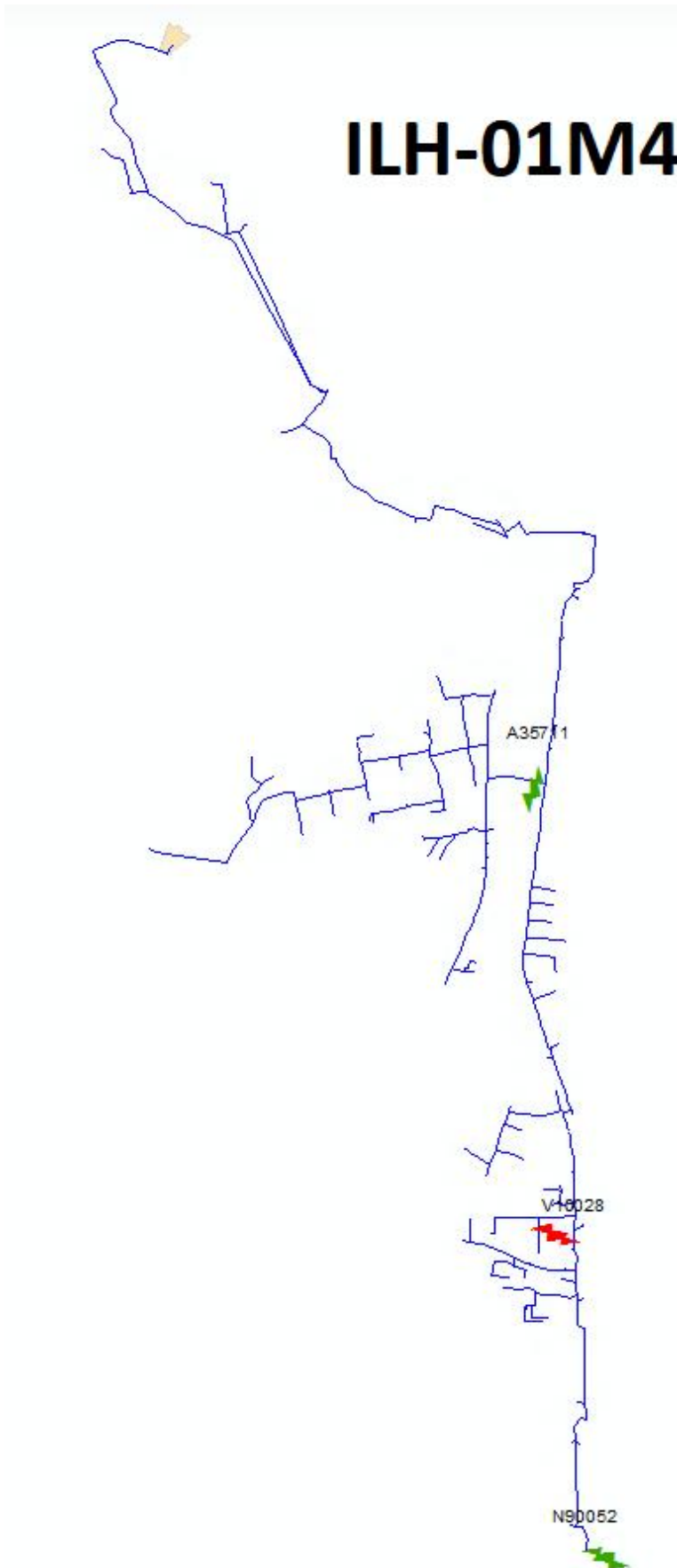


CJD-01F6

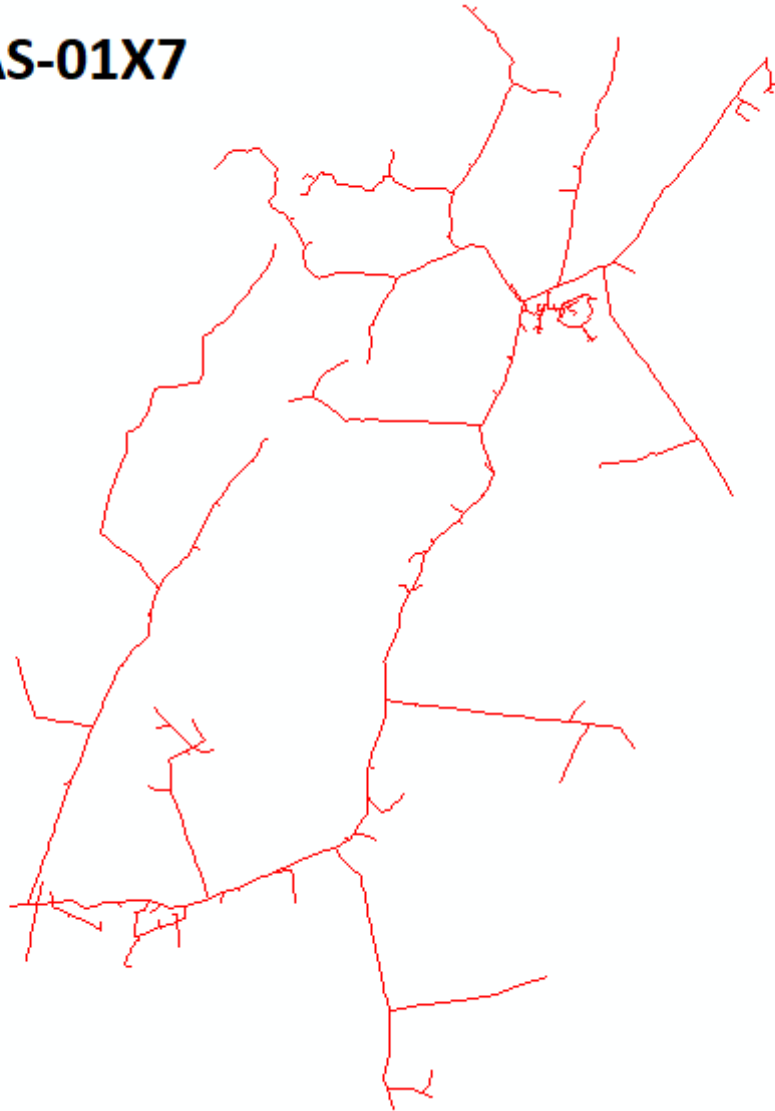


PNR - 01N2

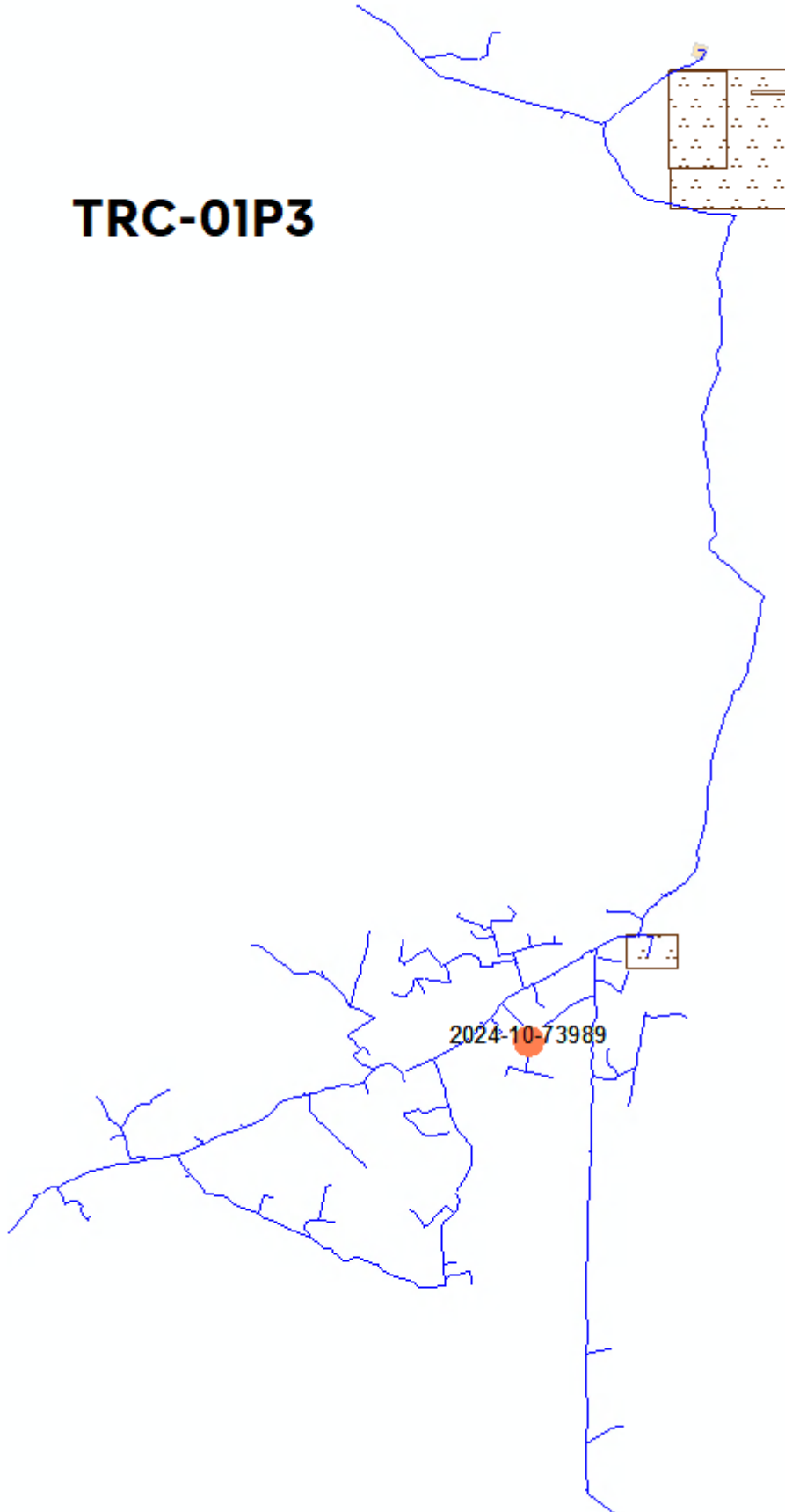




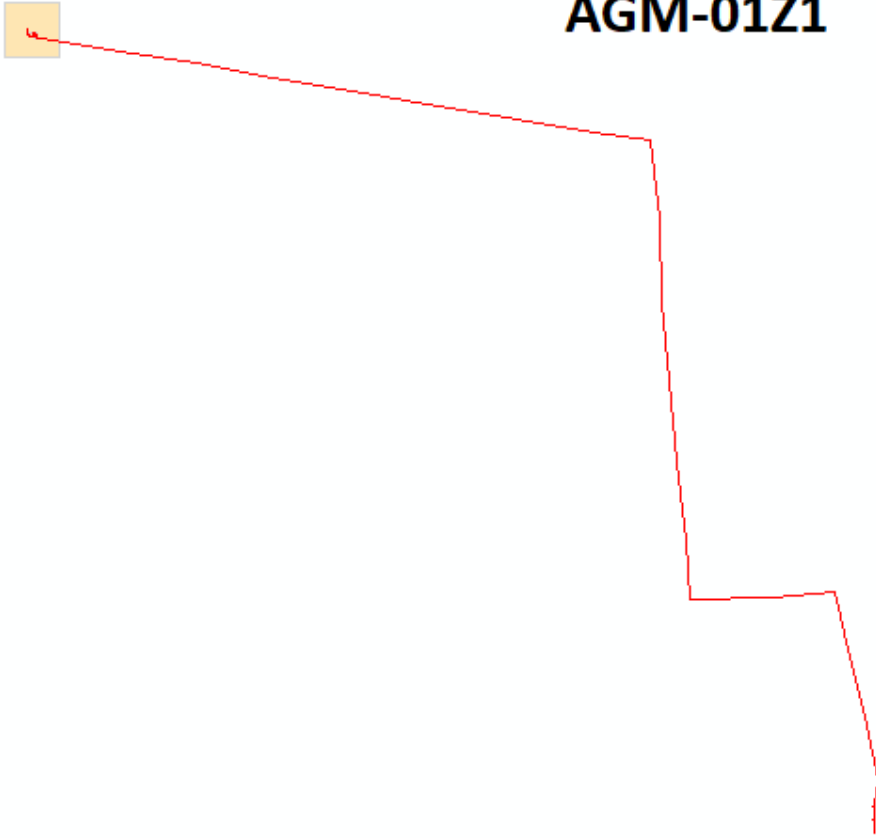
PAS-01X7



TRC-01P3



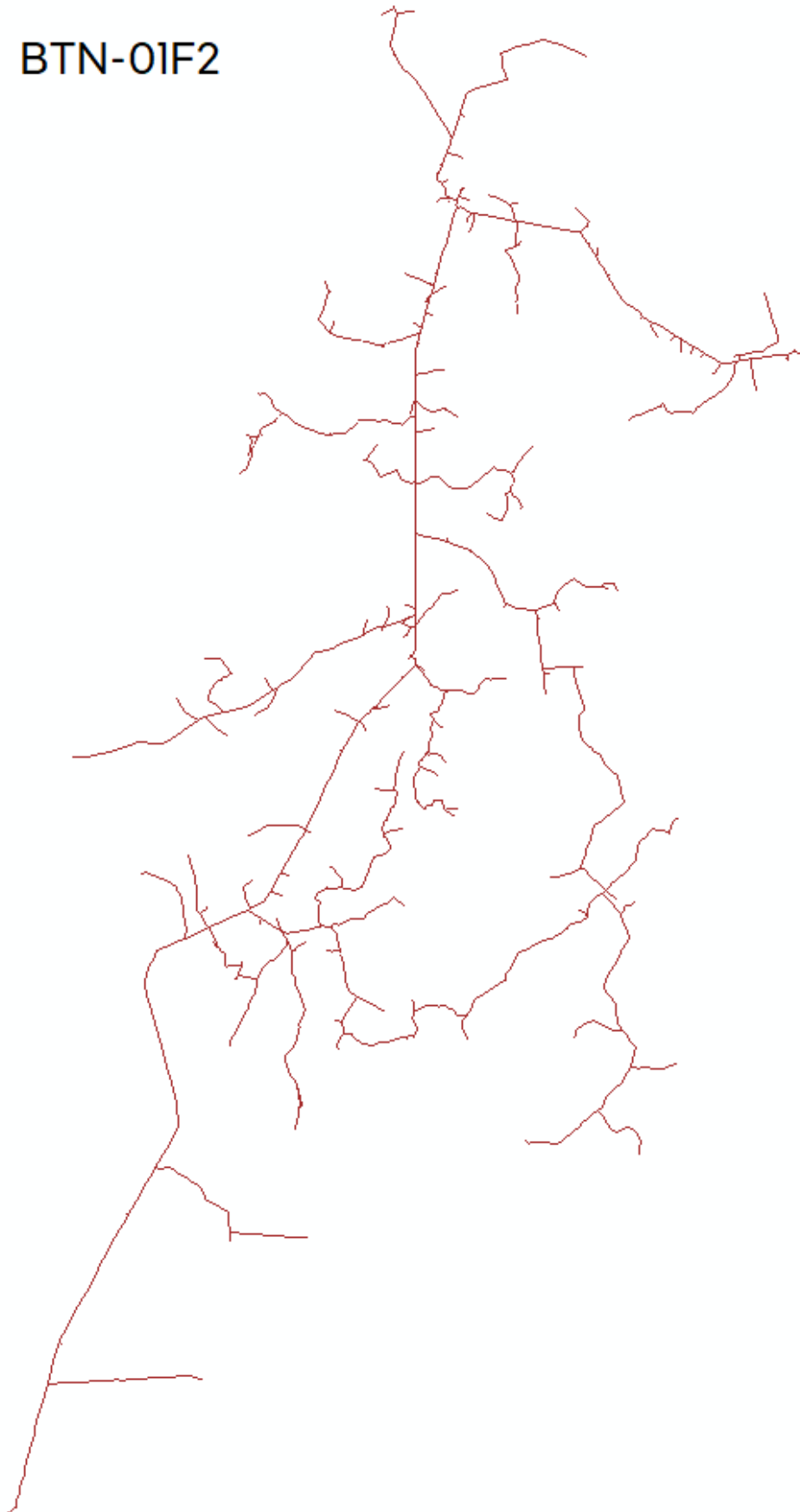
AGM-01Z1



NAZ-01F1



BTN-01F2



SRA-01F3

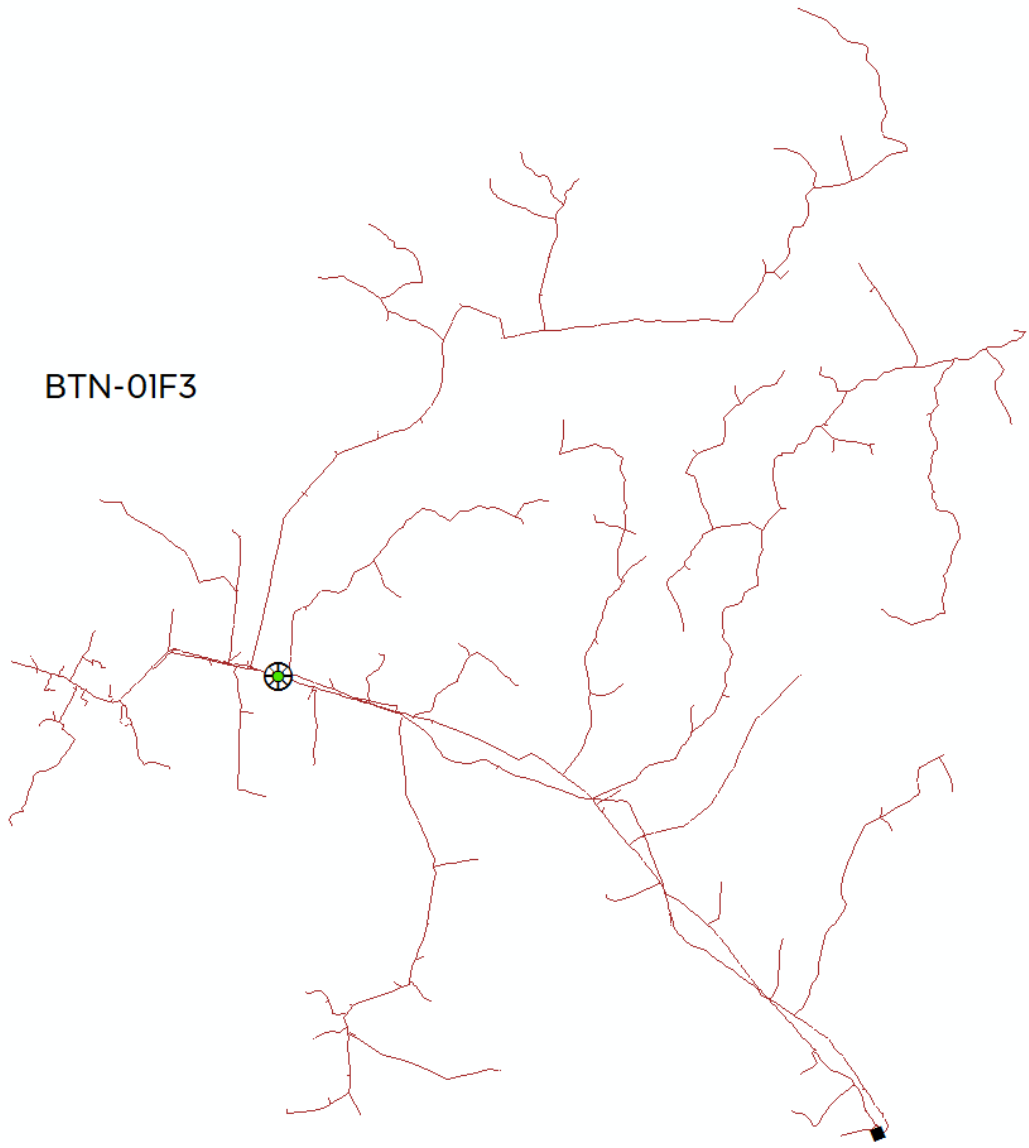


BRB-01Y4

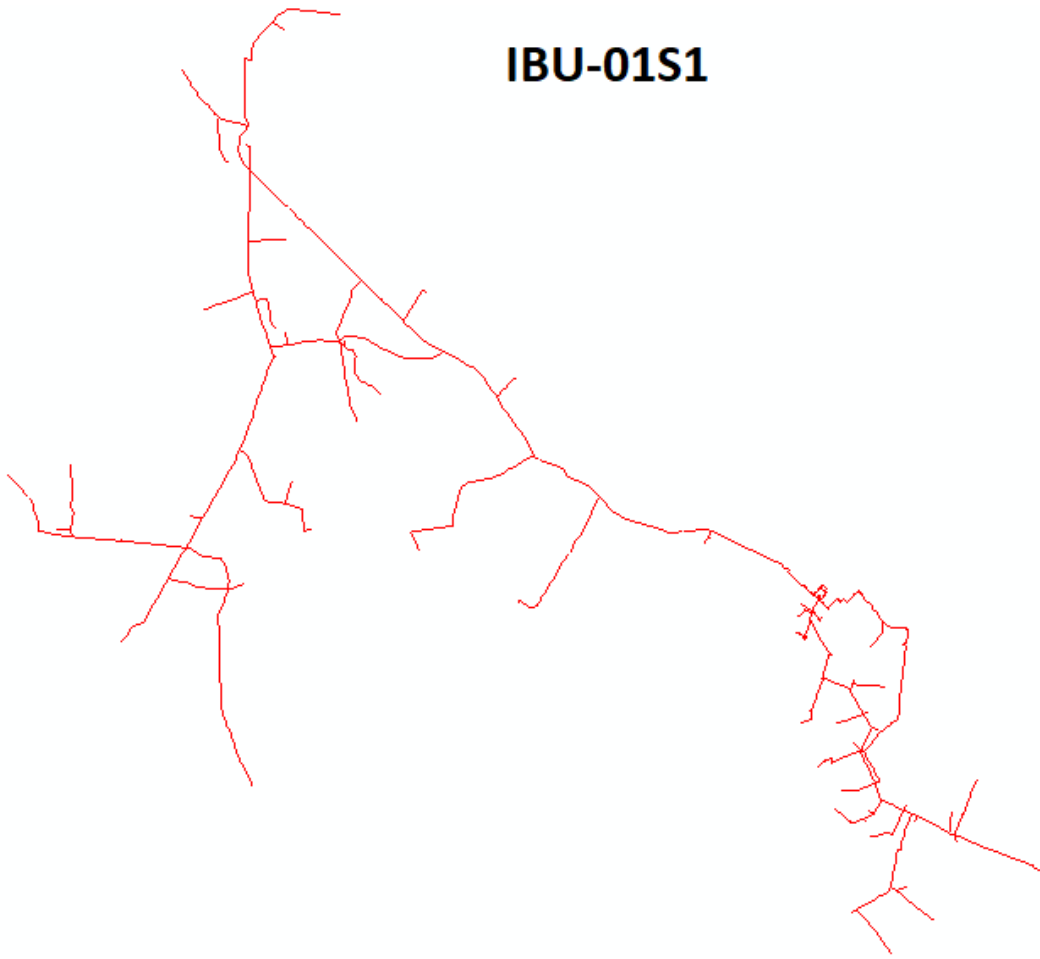


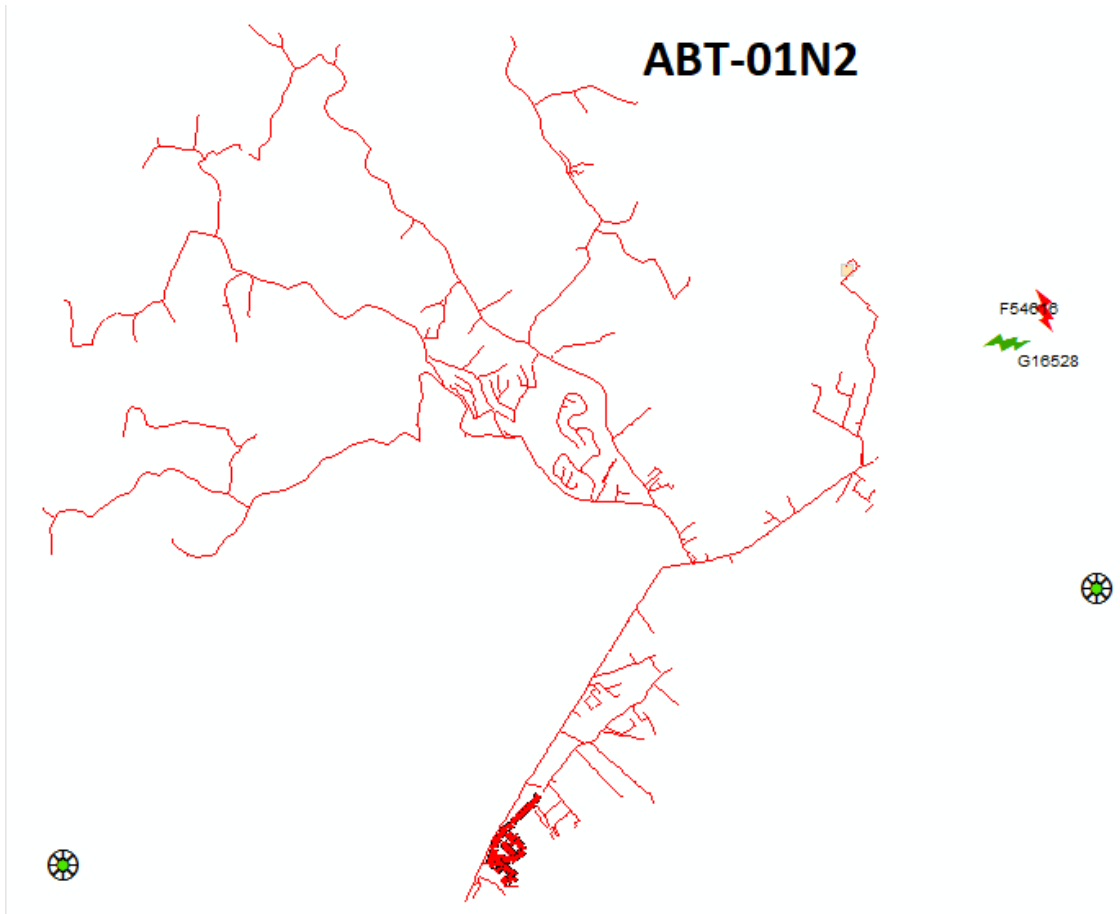
IMB-01J1

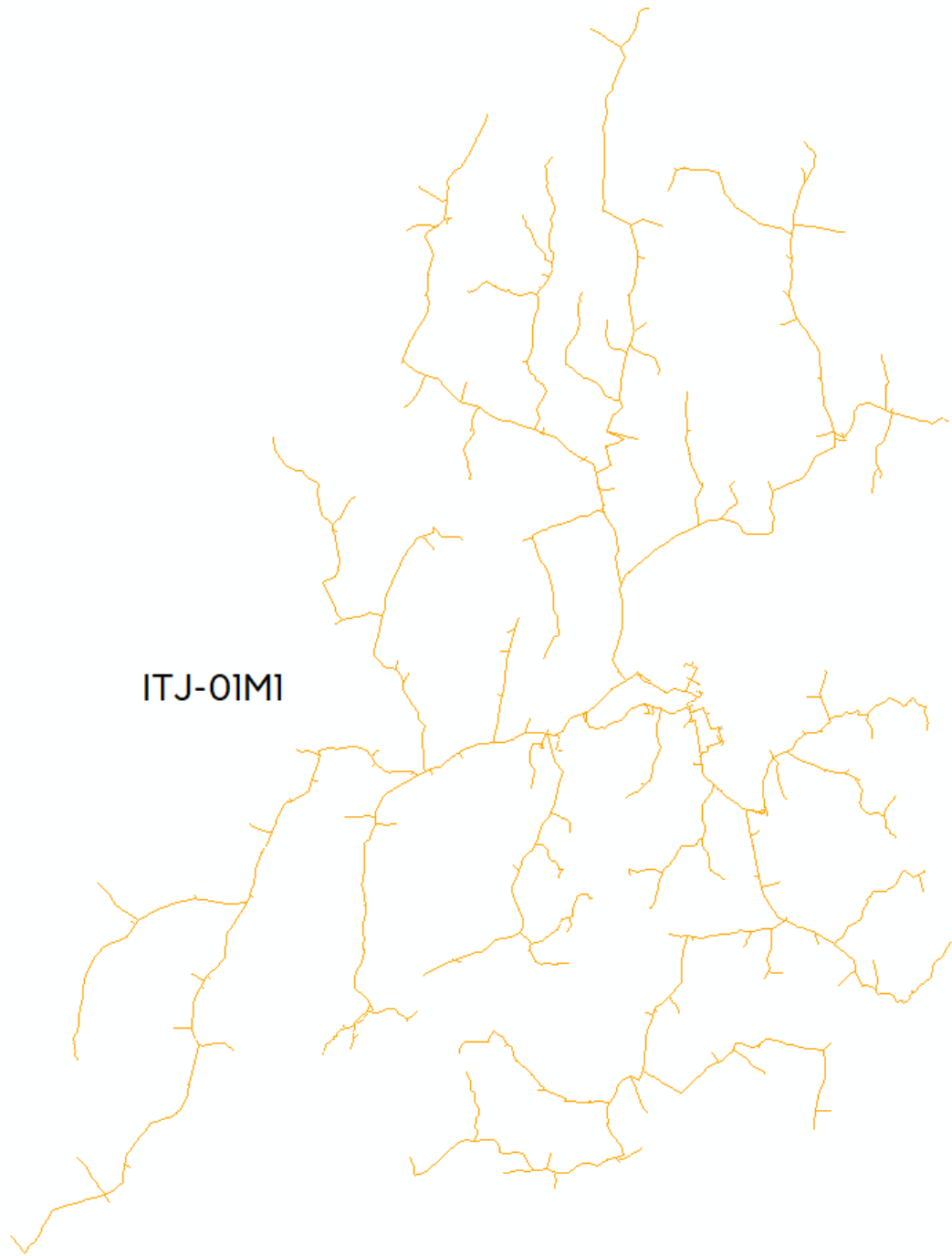


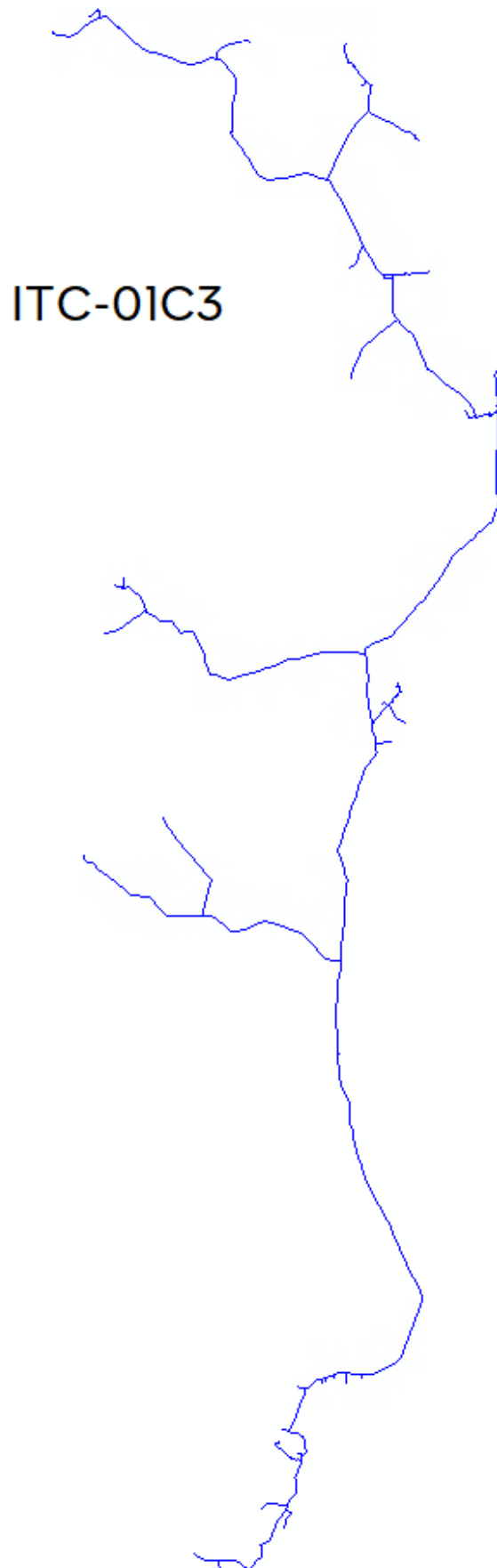


IBU-01S1






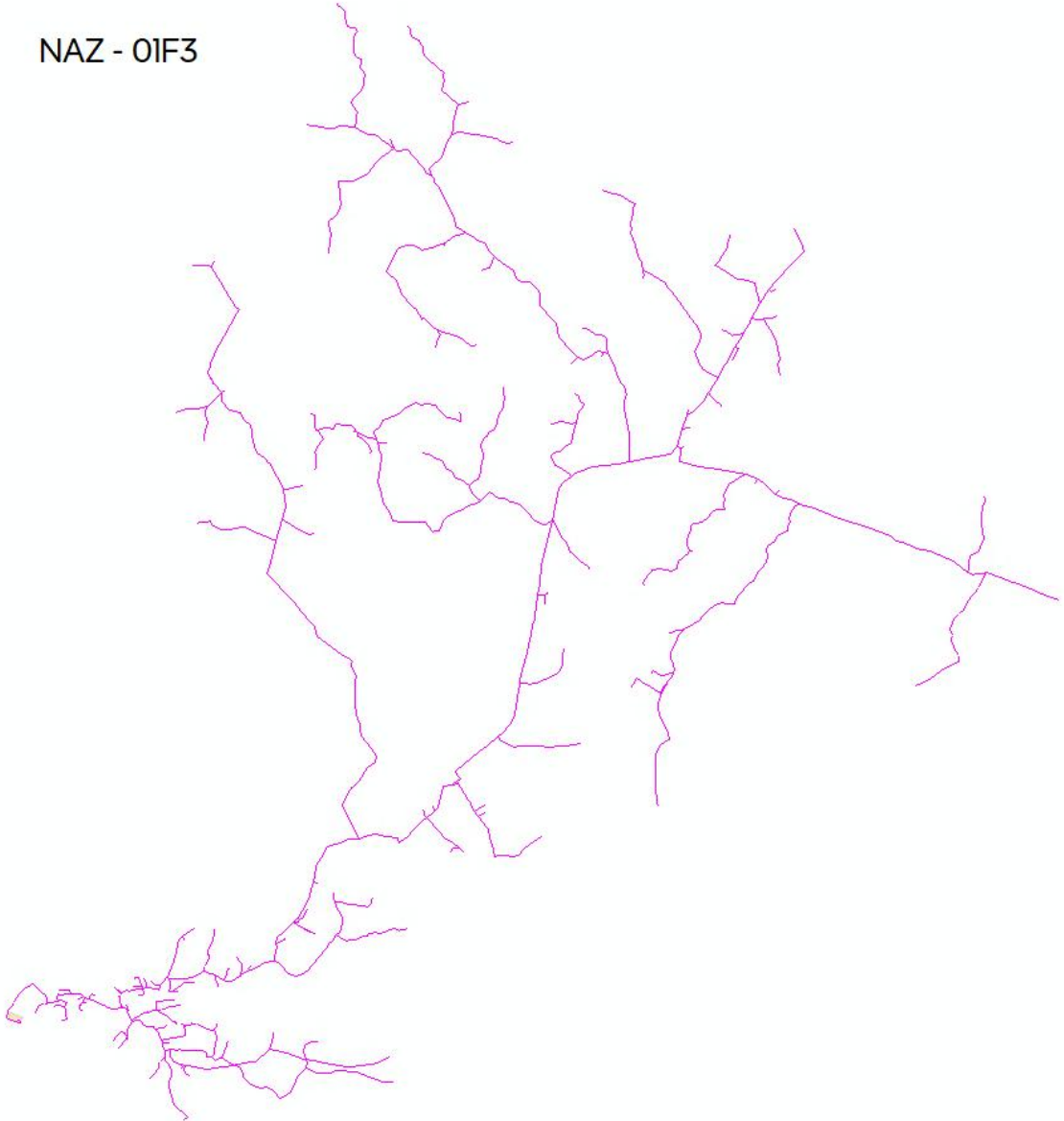




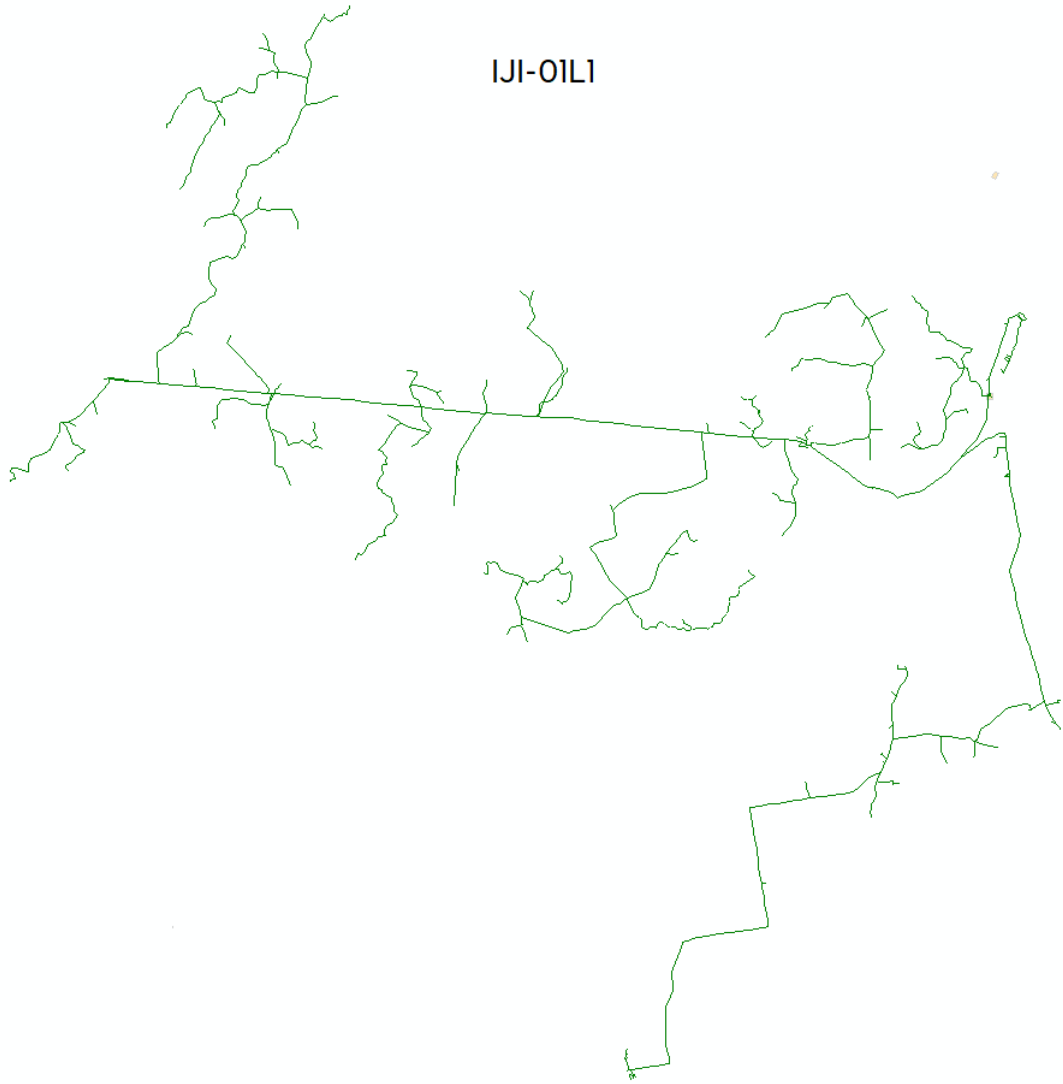
IMB-01J5



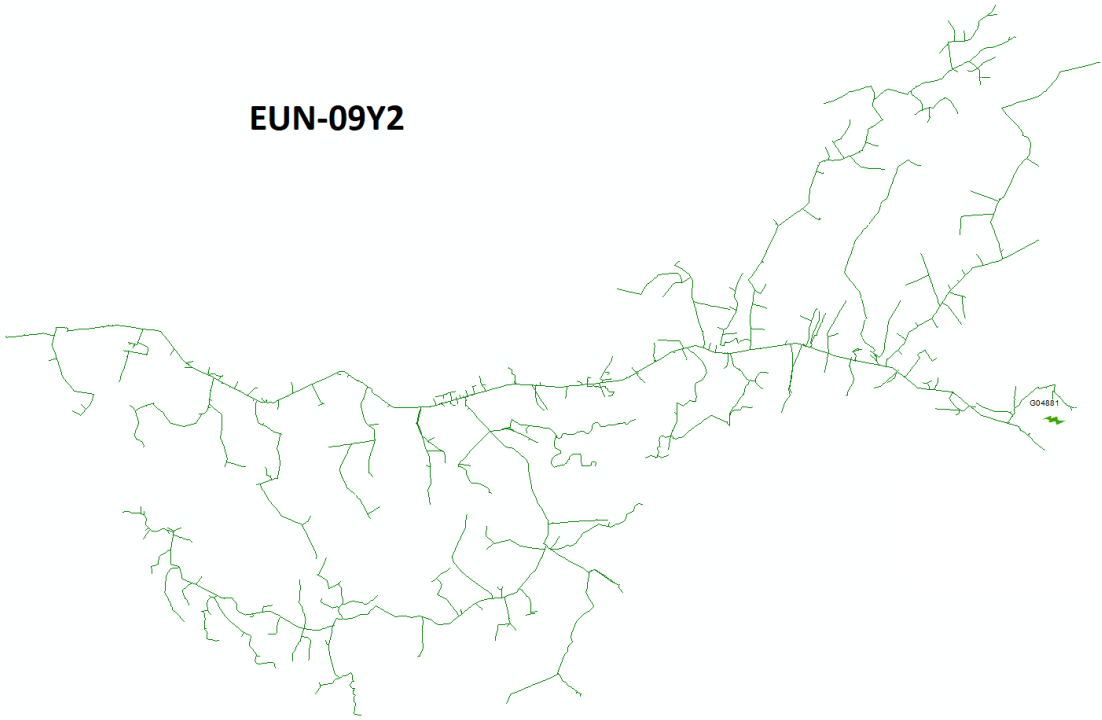
NAZ - OIF3




IJI-01L1

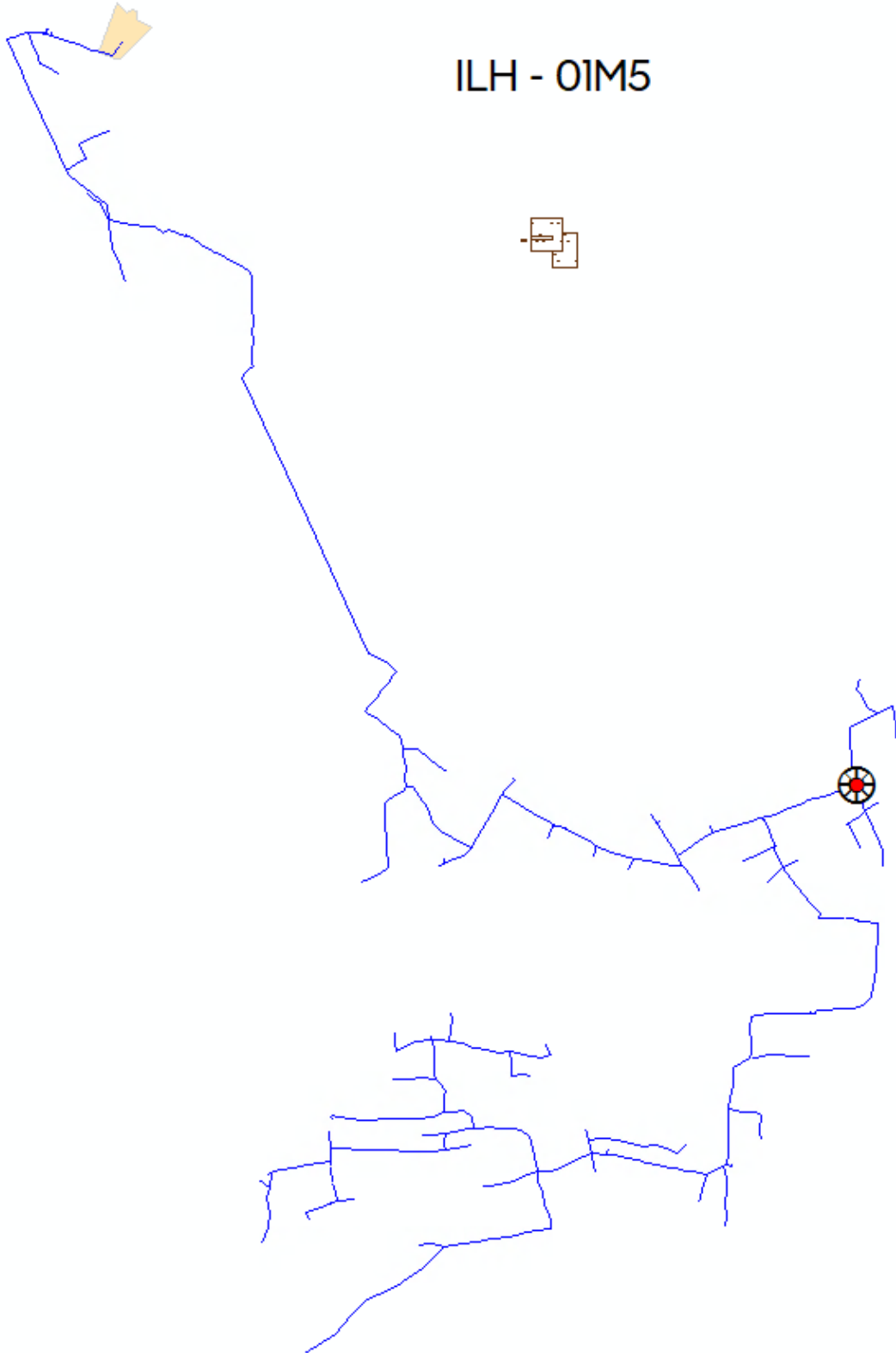


EUN-09Y2



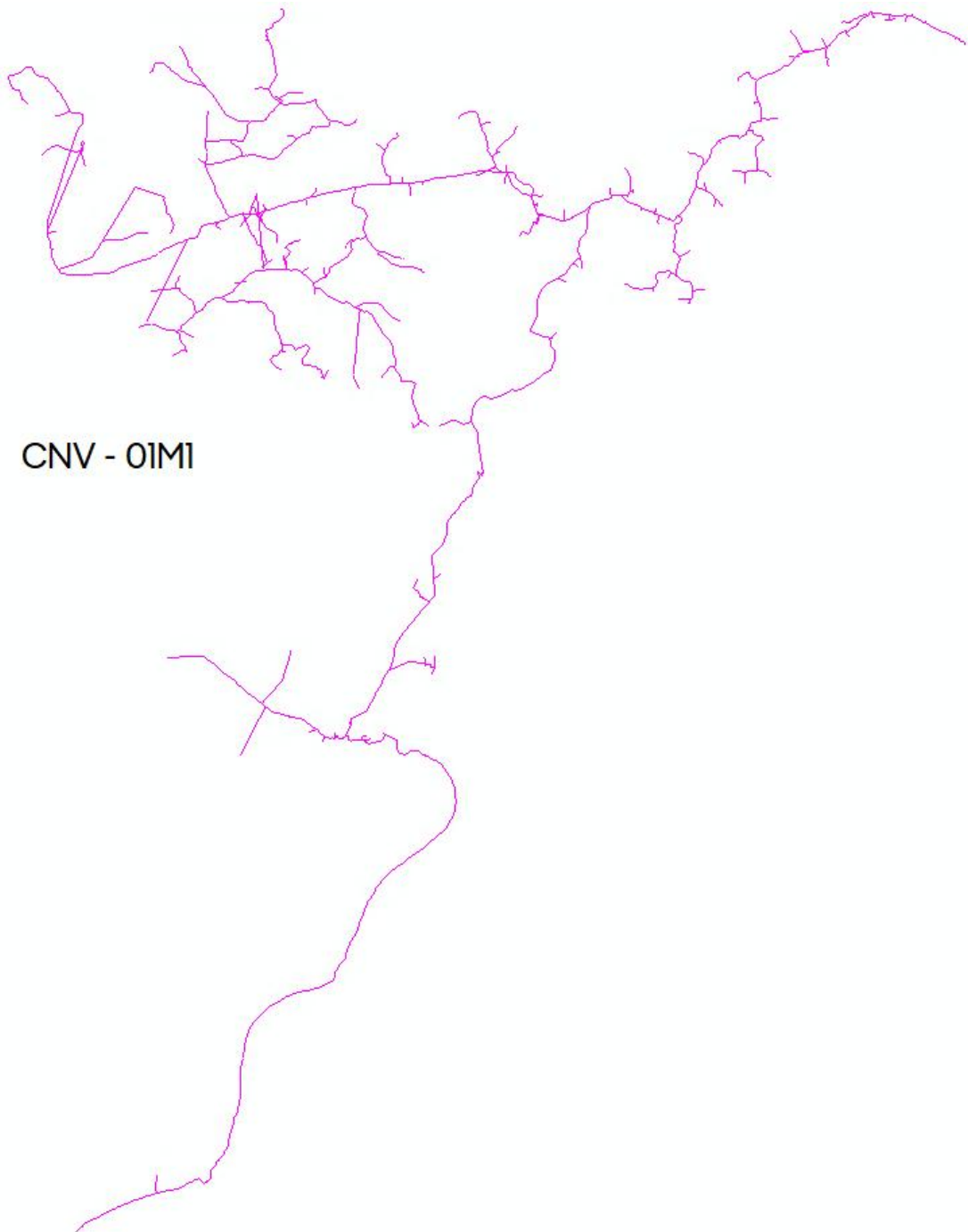
ITN-01V4



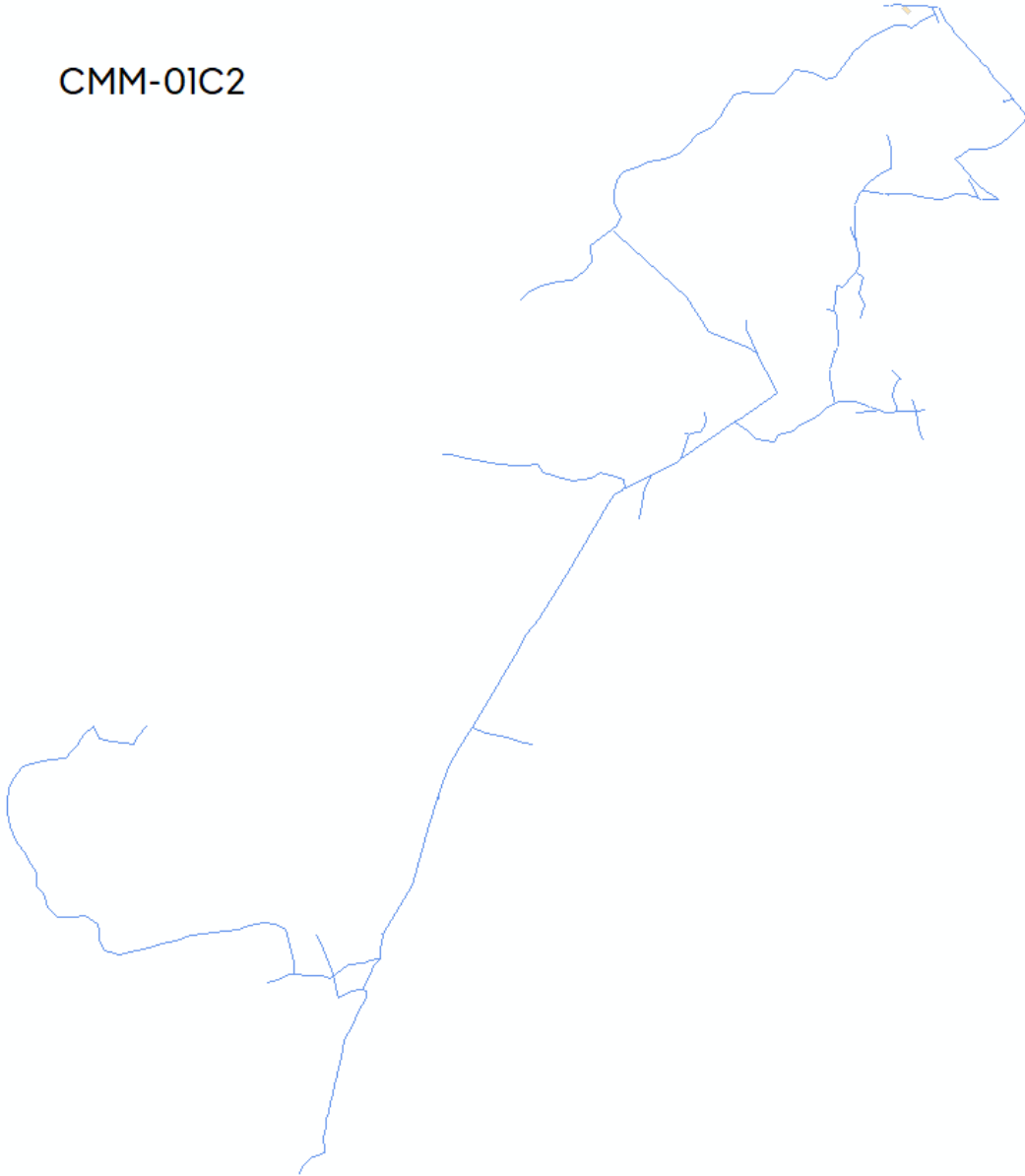


ANA-01N2

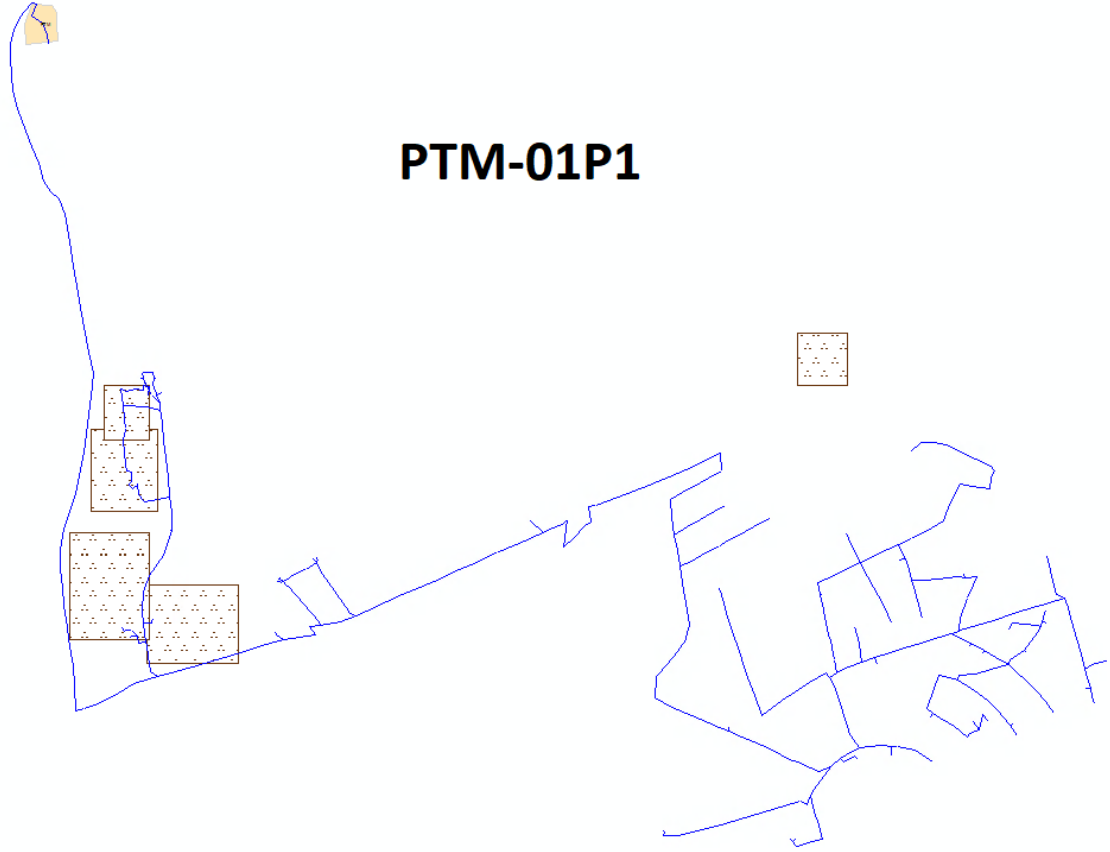




CMM-01C2

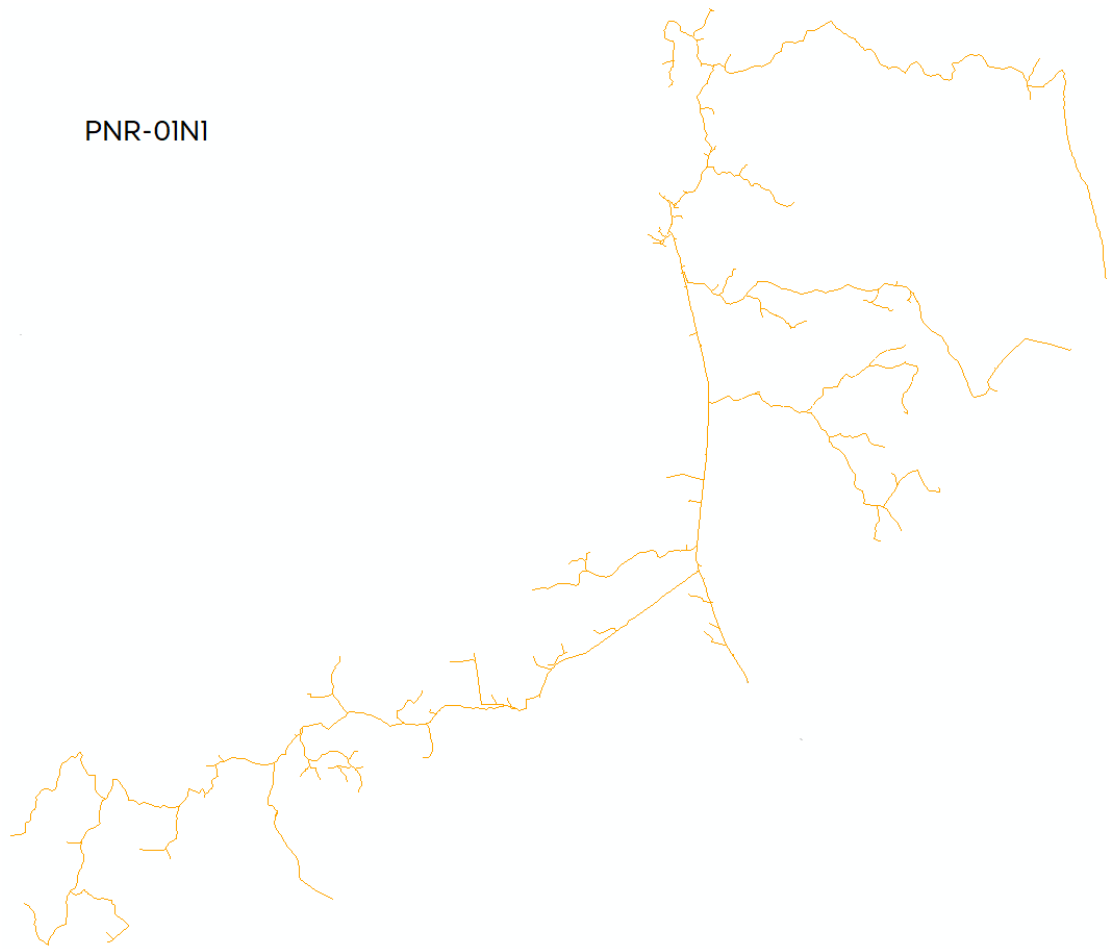
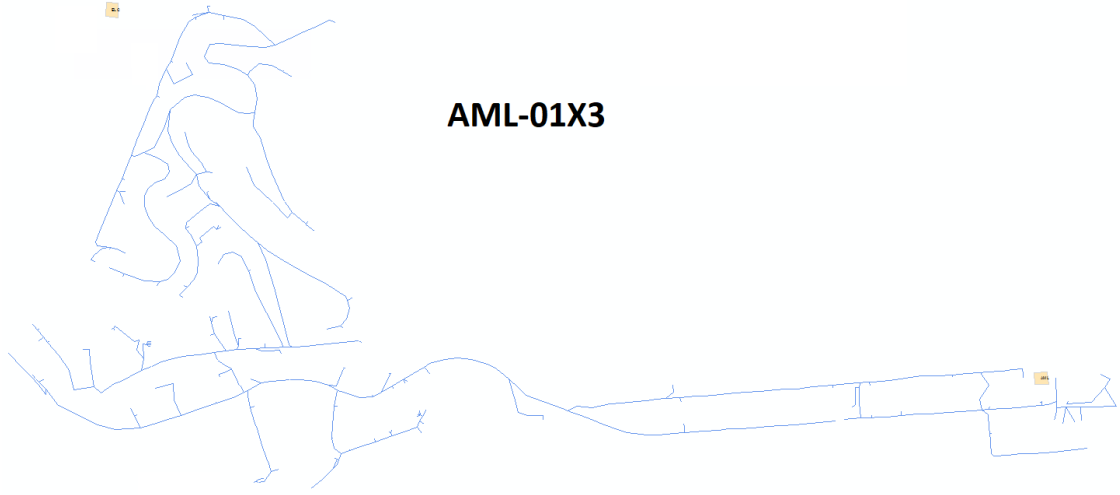


PTM-01P1

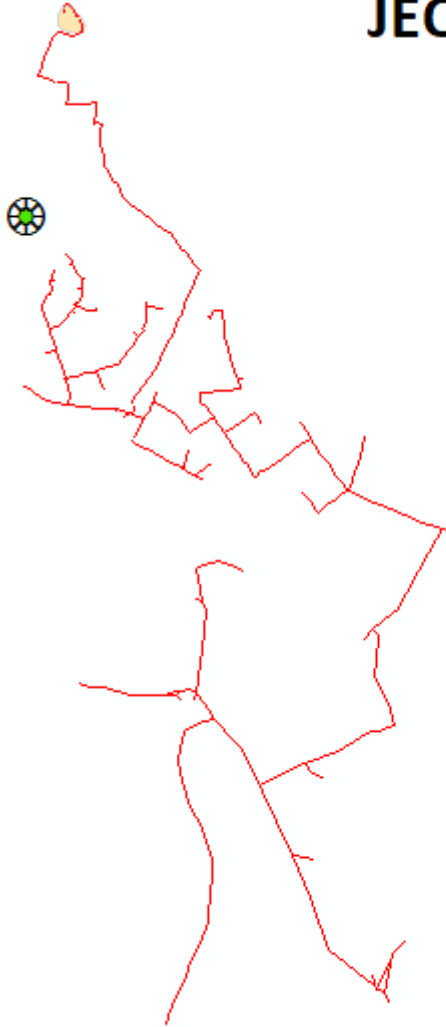


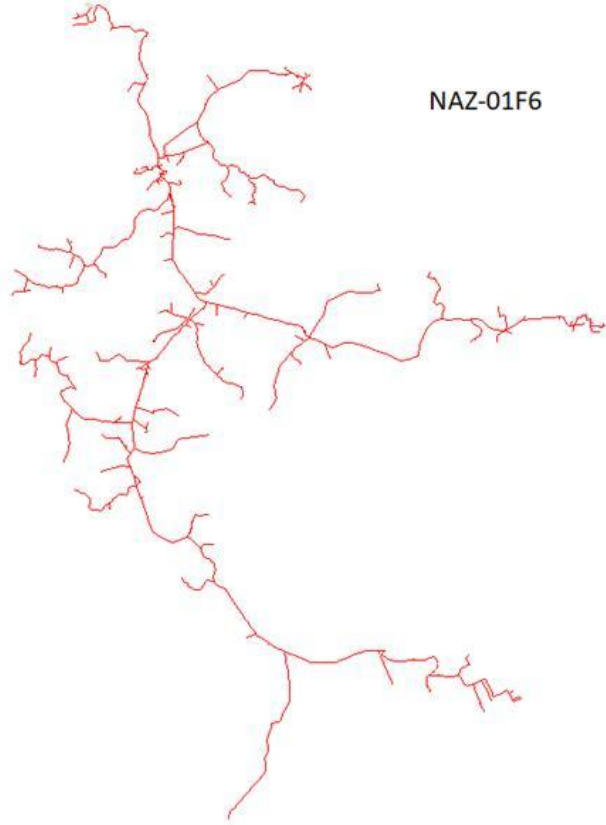
MTR-01X7



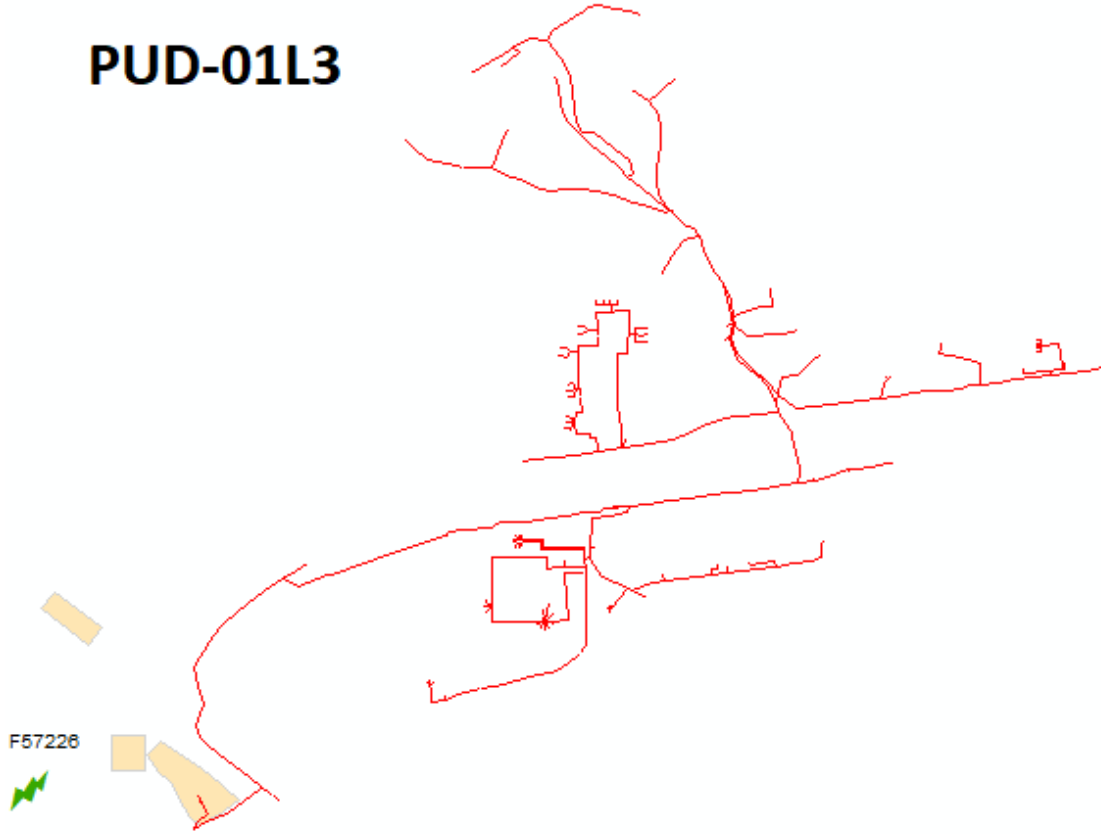


JEQ-01V5

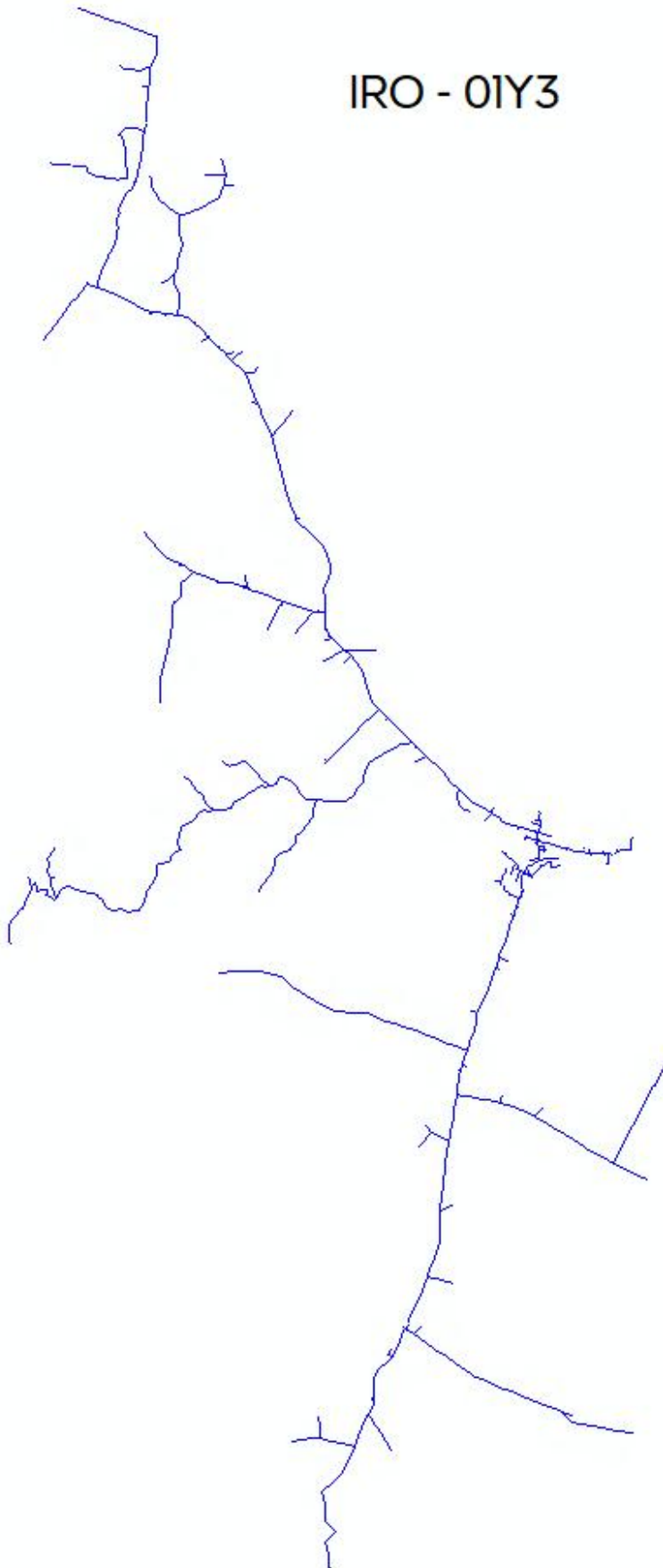




PUD-01L3



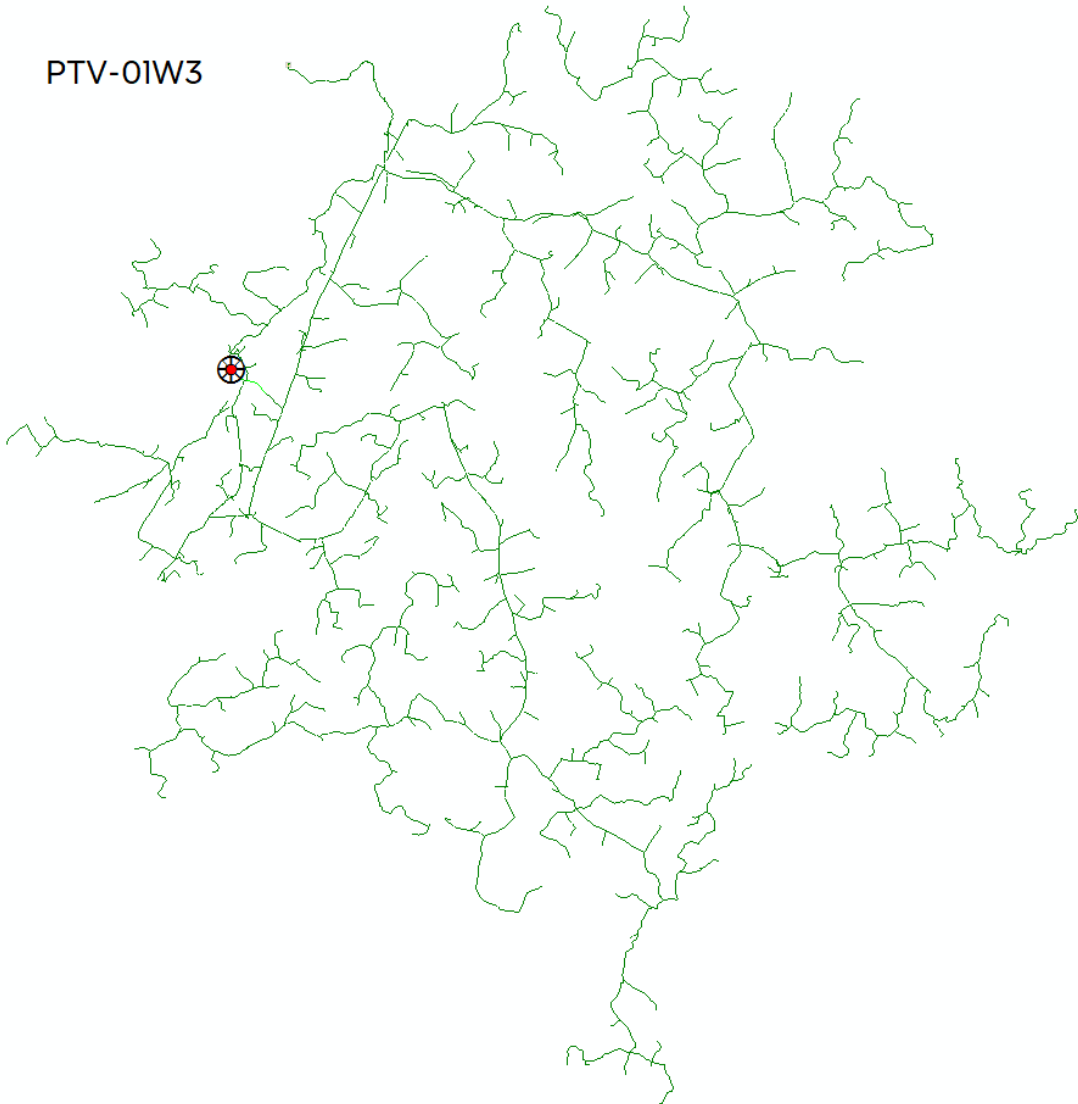
IRO - 01Y3



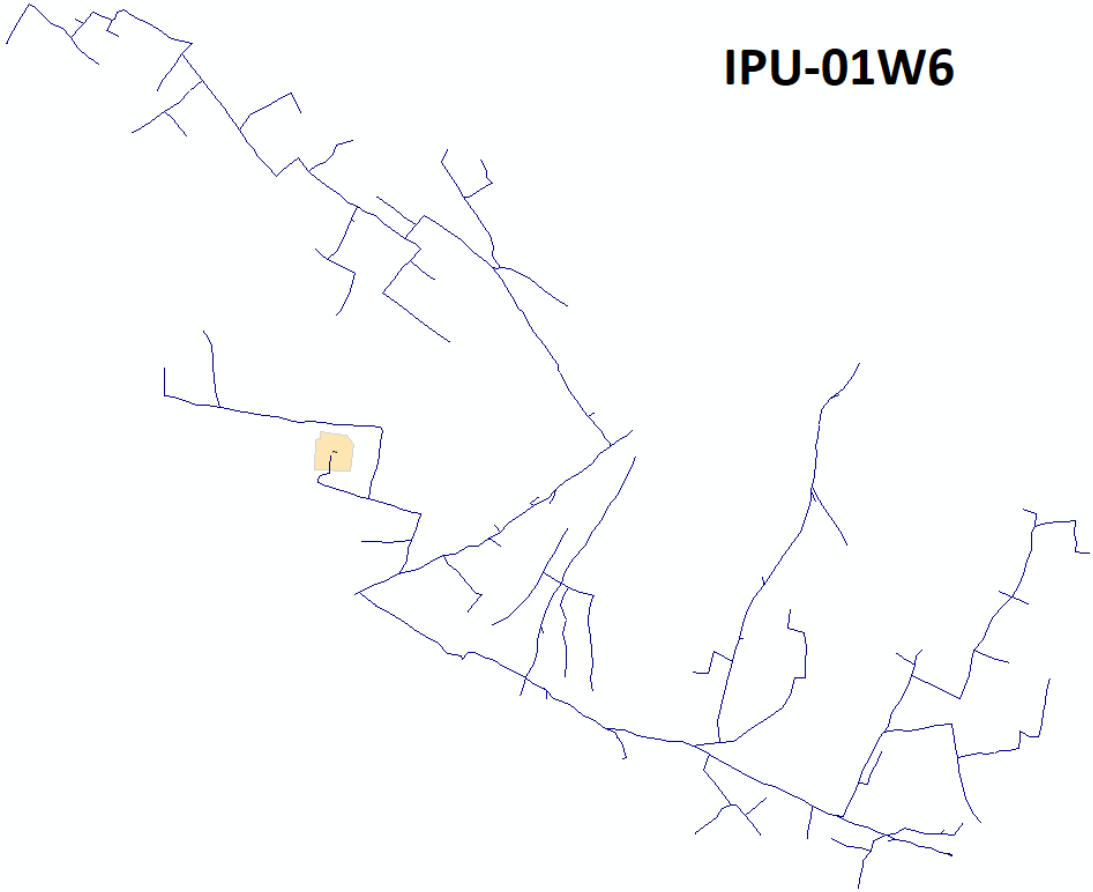
CAB-01C5



PTV-01W3



IPU-01W6



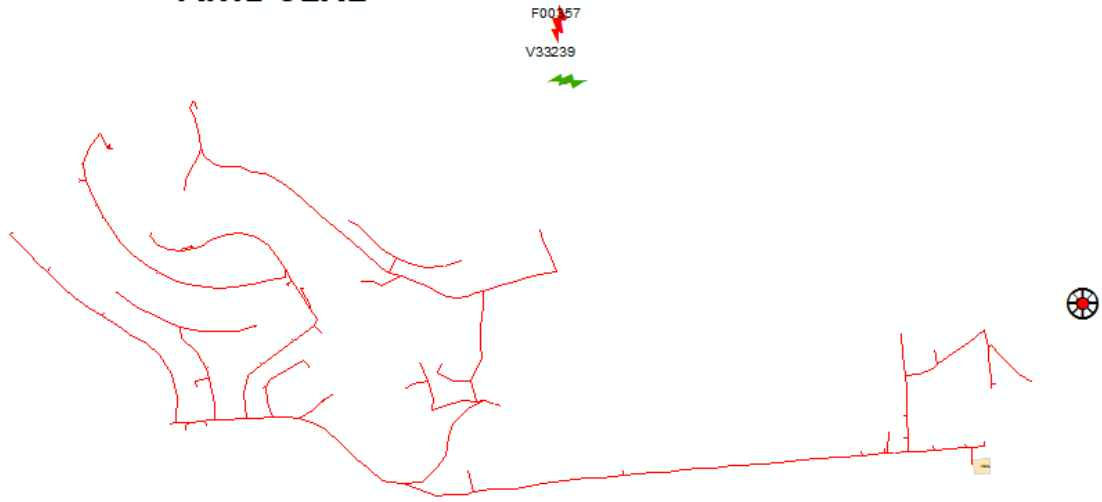


CMT-01X7

GDU-01F6



AML-01X1



ANEXO IV – Laudo Meteorológico de Evento Climático



Climatedempo Energia

LAUDO DE EVENTO METEOROLÓGICO 01 a 09 de Outubro de 2025

Produzido por:

CLIMATEMPO

Cliente:

COELBA

Novembro, 2025

Sumário

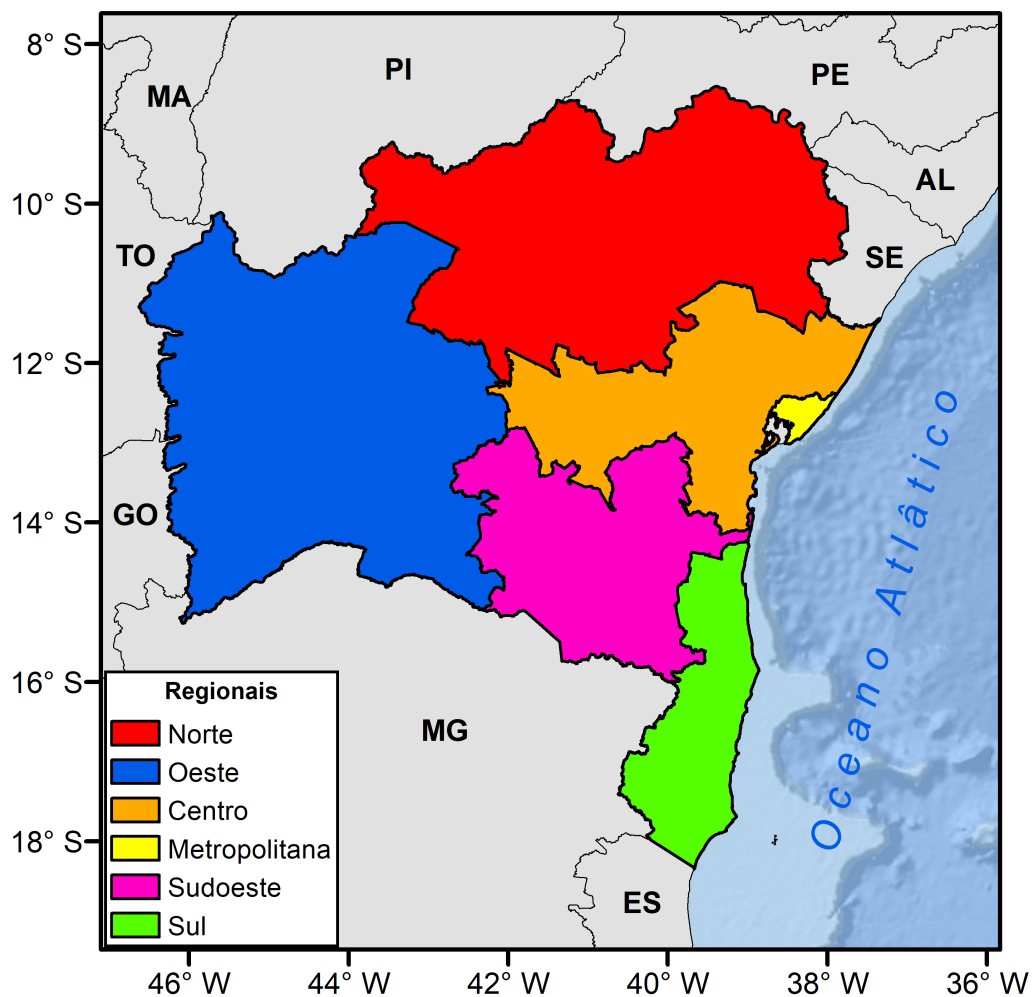
1	Análise de Evento Meteorológico	2
1.1	Região de Estudo	2
1.2	Descrição do Evento	2
1.3	Abrangência do Evento	3
1.3.1	Satélite	3
1.3.2	Descargas Atmosféricas	9
1.3.3	Chuva	11
1.3.4	Rajadas de Vento	24
2	Notícias	32
3	Classificação COBRADE	33
3.1	Resumo do Evento	33
4	Referências	35
5	Anexos	36

1 Análise de Evento Meteorológico

1.1 Região de Estudo

Na figura a seguir é apresentada a área de concessão da COELBA, dividida em regionais, a serem analisadas neste relatório.

Figura 1: Regionais do estado da Bahia atendidas pela COELBA.



1.2 Descrição do Evento

A convergência de umidade em baixos níveis da atmosfera associada ao aquecimento superficial favoreceram o desenvolvimento de nuvens convectivas sobre o estado da Bahia. Durante o evento, foi observada ocorrência de chuvas fortes, descargas atmosféricas e rajadas de vento, causando transtornos sobre o estado.

1.3 Abrangência do Evento

1.3.1 Satélite

A fim de identificar núcleos de chuva atuantes na atmosfera e visualizar o desenvolvimento e posição de sistemas meteorológicos são utilizadas imagens de satélite. A partir dessas análises, é possível inferir a abrangência do evento. Além disso, essas análises colaboram para determinar o horário de início e fim do evento.

As figuras a seguir apresentam as imagens do satélite GOES 19 (Canal 13) a cada 3 horas para o período do evento, 01 a 09 de Outubro de 2025. Os tons mais quentes (amarelo, vermelho e rosa) indicam a presença de nuvens de grande desenvolvimento vertical, geralmente associadas à ocorrência de tempo severo.

Entre os dias 01 e 04 de Outubro (Figura 2 e 5), a atmosfera manteve-se predominantemente estável sobre a maior parte do estado. As imagens mostram poucas nuvens e ausência de convecção profunda.

Entre os dias 05 e 06 de Outubro (Figura 6 e 7), observa-se o avanço de uma faixa de nebulosidade de oeste para leste, afetando principalmente o sudoeste e oeste do estado. Essa banda esteve associada com o aumento da cobertura de nuvens e chuvas fracas e isoladas.

Entre os dias 07 e 08 de Outubro (Figura 8 e 9), nota-se nebulosidade costeira sobre o litoral e região Metropolitana de Salvador, ligada ao transporte de umidade oceânica. O interior permaneceu quente e seco.

No dia 09 de Outubro (Figura 10), observa-se a presença de convecção isolada e fraca no extremo oeste.

Nos dias 01 de Outubro a 09 de Outubro (Figura 2-10) nota-se o predomínio de nuvens profundas sobre o estado, associadas a formação de tempestades com chuvas volumosas, raios e fortes rajadas de vento.

Figura 2: Imagens realçadas do satélite GOES-19 das 00 BRT até 21 BRT (a cada 3 horas) para o dia 01 de Outubro.




Figura 3: Imagens realçadas do satélite GOES-19 das 00 BRT até 21 BRT (a cada 3 horas) para o dia 02 de Outubro.




Figura 4: Imagens realçadas do satélite GOES-19 das 00 BRT até 21 BRT (a cada 3 horas) para o dia 03 de Outubro.




Figura 5: Imagens realçadas do satélite GOES-19 das 00 BRT até 21 BRT (a cada 3 horas) para o dia 04 de Outubro.




Figura 6: Imagens realçadas do satélite GOES-19 das 00 BRT até 21 BRT (a cada 3 horas) para o dia 05 de Outubro.




Figura 7: Imagens realçadas do satélite GOES-19 das 00 BRT até 21 BRT (a cada 3 horas) para o dia 06 de Outubro.




Figura 8: Imagens realçadas do satélite GOES-19 das 00 BRT até 21 BRT (a cada 3 horas) para o dia 07 de Outubro.




Figura 9: Imagens realçadas do satélite GOES-19 das 00 BRT até 21 BRT (a cada 3 horas) para o dia 08 de Outubro.





Figura 10: Imagens realçadas do satélite GOES-19 das 00 BRT até 21 BRT (a cada 3 horas) para o dia 09 de Outubro.

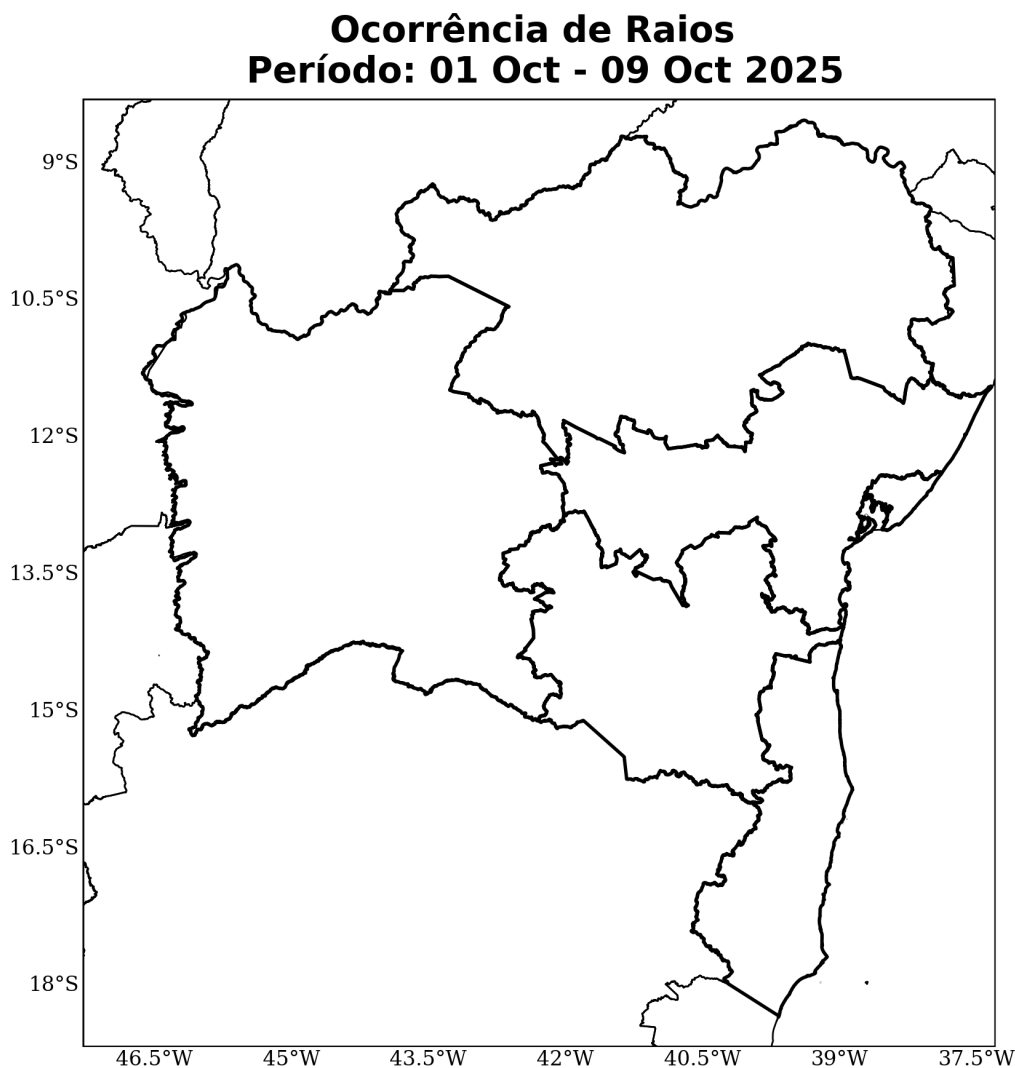


1.3.2 Descargas Atmosféricas

Para os dados de descargas atmosféricas, utiliza-se a base de dados da rede Earth Networks, sendo esta uma rede global que apresenta melhoria ano após ano em sua detecção de raios nuvem-solo e nuvem-nuvem. Para o propósito deste trabalho, utiliza-se apenas os raios nuvem-solo, os quais apresentam o maior impacto à infraestrutura e vida humana. Dessa maneira, de agora em diante sempre que mencionado a palavra raios, será referido à nuvem-solo.

Entre os dias 01 e 09 de Outubro (Figura 11) não houve registro de raios na área de concessão da COELBA.

Figura 11: Ocorrências de descargas atmosféricas nuvem-solo detectadas pelo sistema Earth Networks para o período de 01 a 09 de Outubro de 2025 sobre a área de concessão da COELBA.



A Tabela 1 indica o total de raios para cada regional durante todo o evento. Destaca-se a regional Metropolitana com 0 incidências de raios. O total registrado em toda área de concessão da COELBA foi de 0 raios.

Tabela 1: Total de raios durante o período do evento para cada Regional da área de concessão da COELBA.

Regional	Total de Raios
Metropolitana	0
Centro	0
Sudoeste	0
Norte	0
Oeste	0
Sul	0
Total	0

1.3.3 Chuva

Para facilitar a compreensão espacial dos volumes de chuva registrados em Bahia, as figuras à seguir mostram o acumulado diário de chuva registrada pelas estações meteorológicas do INMET e do CEMADEN. Os tons mais frios (verde, azul e roxo) indicam chuvas mais intensas. A classificação da intensidade da chuva acumulada diária é apresentada na referência [4].

As estações meteorológicas realizam medições pontuais, porém, esses valores são representativos de toda a área em seu entorno. Além disso, essa análise pode ser combinada com as imagens de satélite a fim de se obter uma maior confiabilidade da ocorrência de chuva na região. Ressalta-se que a falta de dados de estações meteorológicas em algumas regiões não exime a possibilidade da ocorrência de chuva forte, e por isso, necessita-se da análise combinada de todas as variáveis apresentadas neste documento para inferir o potencial risco climático associado a transtornos.

No dia 01 de Outubro (Figura 12), não houve registro de chuvas significativas na área de concessão da COELBA.

No dia 02 de Outubro (Figura 13), na regional Sudoeste choveu com intensidade moderada. Nas demais áreas, não houve registro de chuva significativa.

No dia 03 de Outubro (Figura 14), nas regionais Centro e Sul choveu com intensidade moderada. Nas demais áreas, não houve registro de chuva significativa.

No dia 04 de Outubro (Figura 15), nas regionais Metropolitana e Sudoeste choveu com forte intensidade. Nas regionais Centro e Sul choveu com intensidade moderada. Nas demais áreas, não houve registro de chuva significativa.

No dia 05 de Outubro (Figura 16), nas regionais Centro e Sul choveu com forte intensidade. Nas regionais Metropolitana e Sudoeste choveu com intensidade moderada. Nas demais áreas, não houve registro de chuva significativa.

No dia 06 de Outubro (Figura 17), nas regionais Metropolitana e Sudoeste choveu com intensidade moderada. Nas demais áreas, não houve registro de chuva significativa.

No dia 07 de Outubro (Figura 18), nas regionais Centro e Metropolitana choveu com intensidade moderada. Nas demais áreas, não houve registro de chuva significativa.

No dia 08 de Outubro (Figura 19), não houve registro de chuvas significativas na área de concessão da COELBA.

No dia 09 de Outubro (Figura 20), nas regionais Centro e Sudoeste choveu com intensidade moderada. Nas demais áreas, não houve registro de chuva significativa.

Os maiores acumulados de chuva para o evento de 01 a 09 de Outubro de 2025 (Figura 21) ficaram concentrados na regional Sudoeste, com volumes superiores a 100 mm.

Sede Climatempo – Avenida Paulista, 302 – 5º andar | Sala 63 – Bela Vista – São Paulo/SP - CEP 01310-000 - Tel. (11) 3736-4591

Figura 12: Acumulado diário de precipitação sobre a área de concessão da COELBA para o dia 01 de Outubro, baseado nas estações meteorológicas do INMET e CEMADEN.

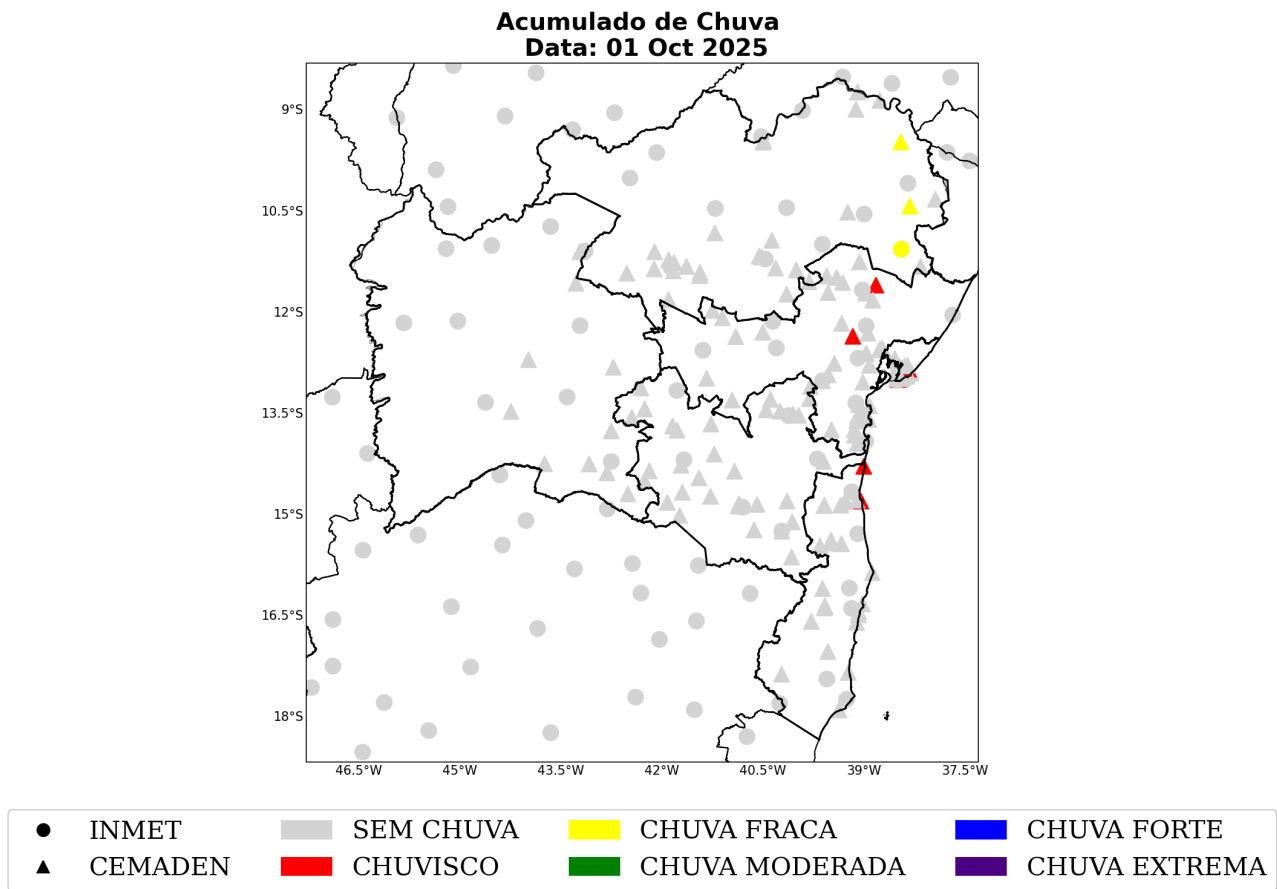


Figura 13: Acumulado diário de precipitação sobre a área de concessão da COELBA para o dia 02 de Outubro, baseado nas estações meteorológicas do INMET e CEMADEN.

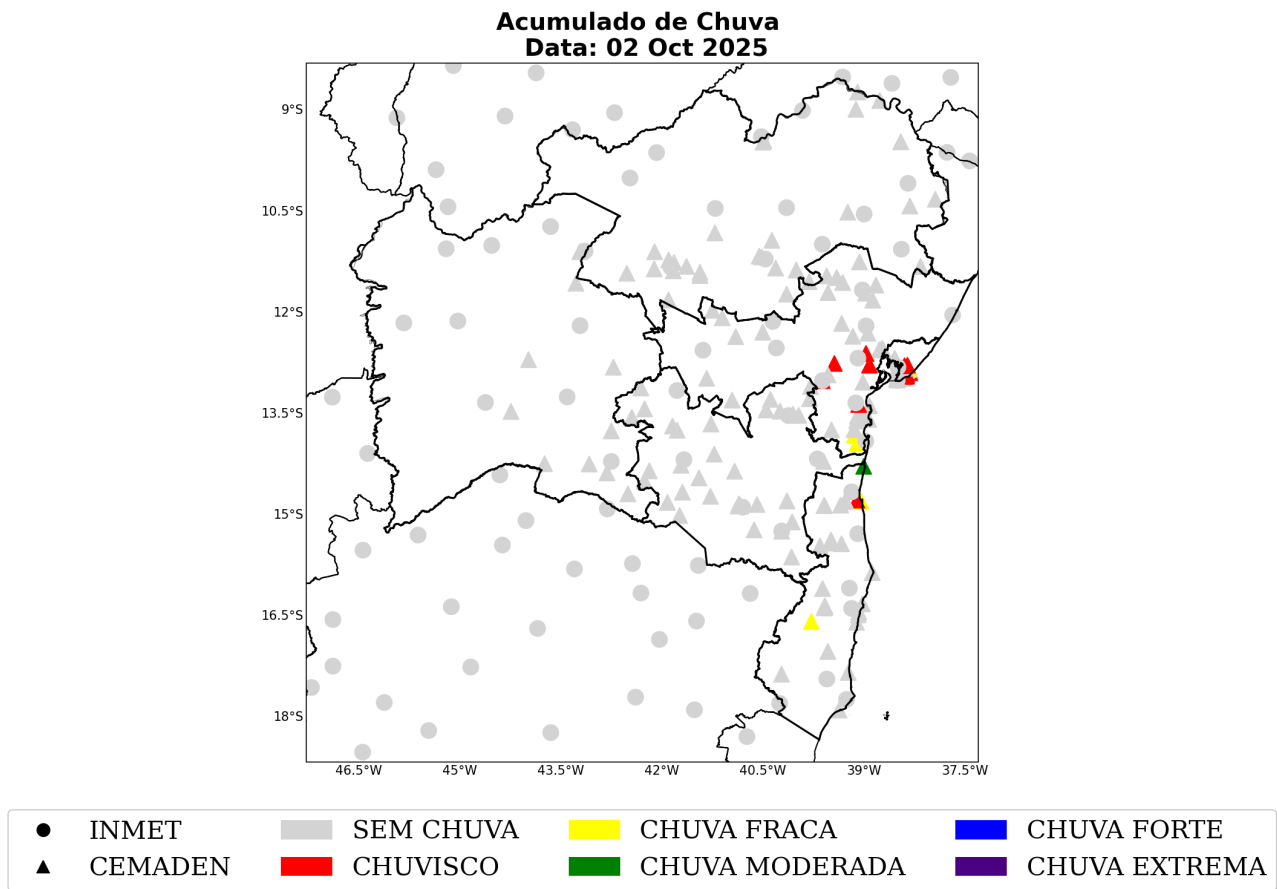


Figura 14: Acumulado diário de precipitação sobre a área de concessão da COELBA para o dia 03 de Outubro, baseado nas estações meteorológicas do INMET e CEMADEN.

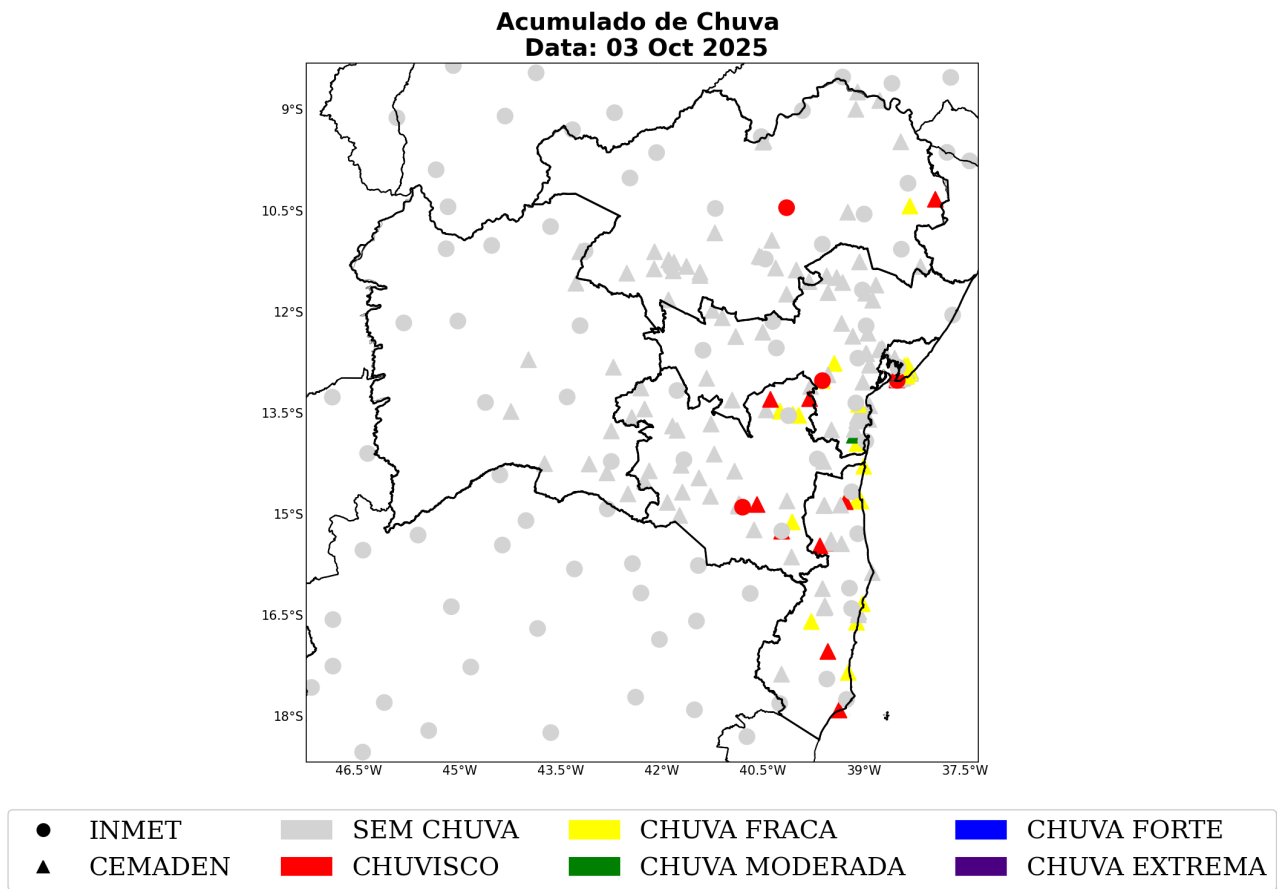


Figura 15: Acumulado diário de precipitação sobre a área de concessão da COELBA para o dia 04 de Outubro, baseado nas estações meteorológicas do INMET e CEMADEN.

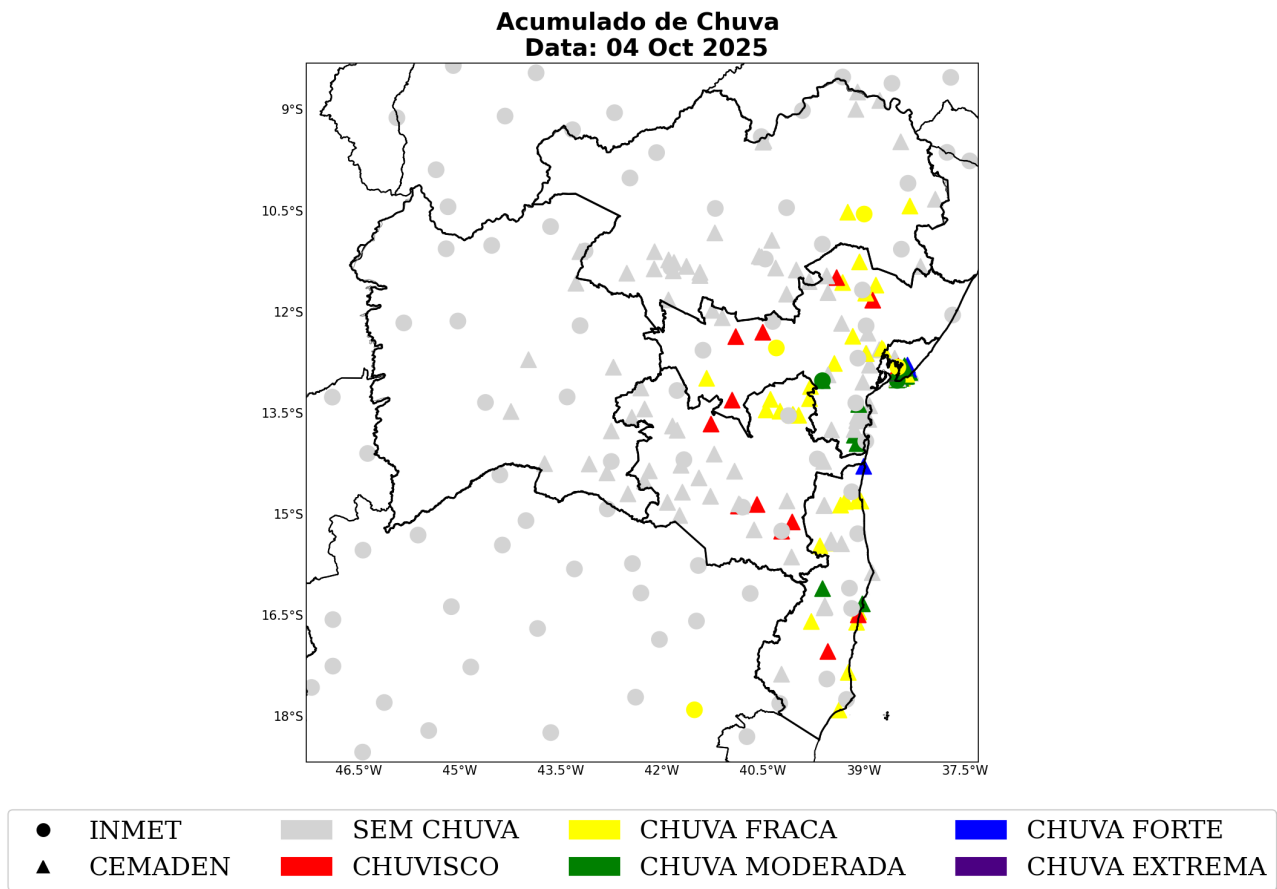


Figura 16: Acumulado diário de precipitação sobre a área de concessão da COELBA para o dia 05 de Outubro, baseado nas estações meteorológicas do INMET e CEMADEN.

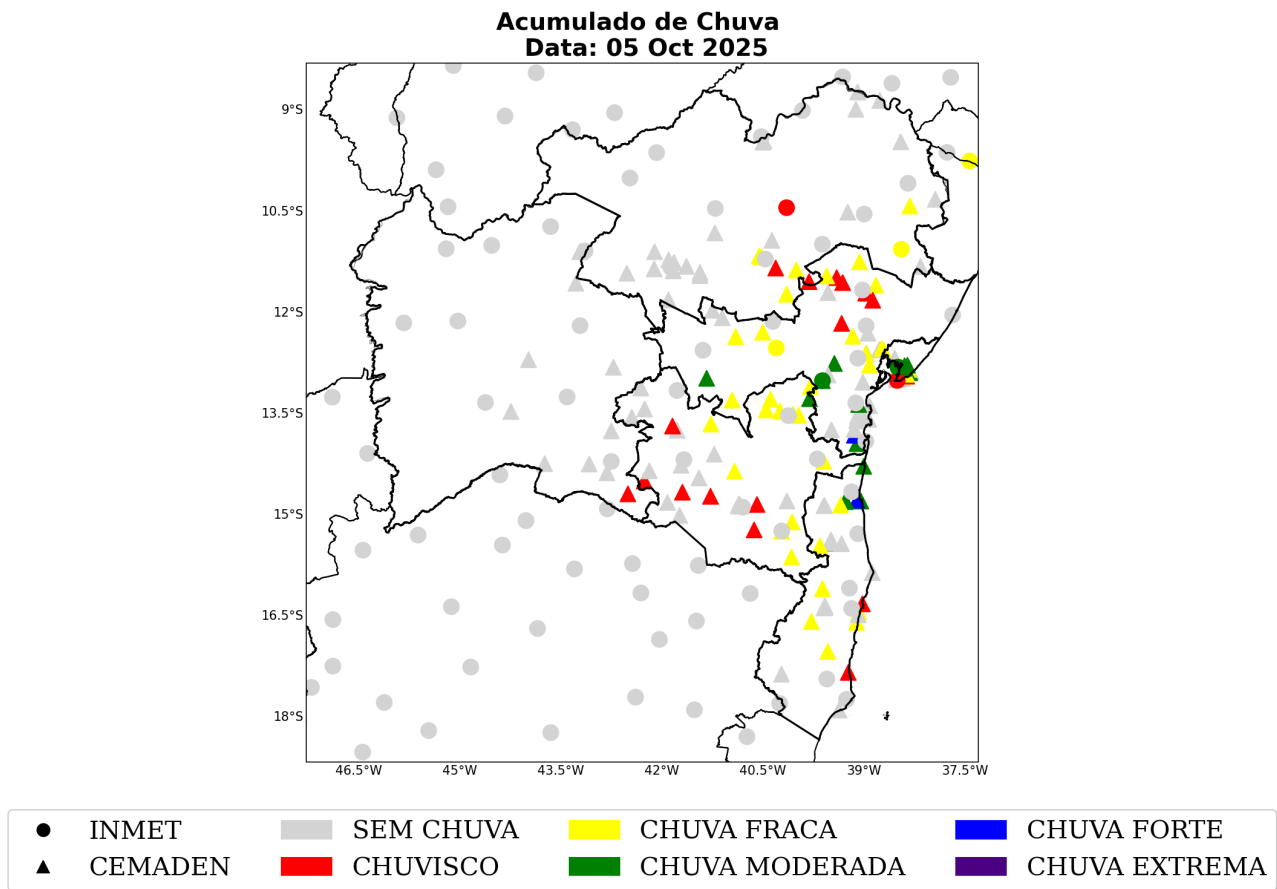


Figura 17: Acumulado diário de precipitação sobre a área de concessão da COELBA para o dia 06 de Outubro, baseado nas estações meteorológicas do INMET e CEMADEN.

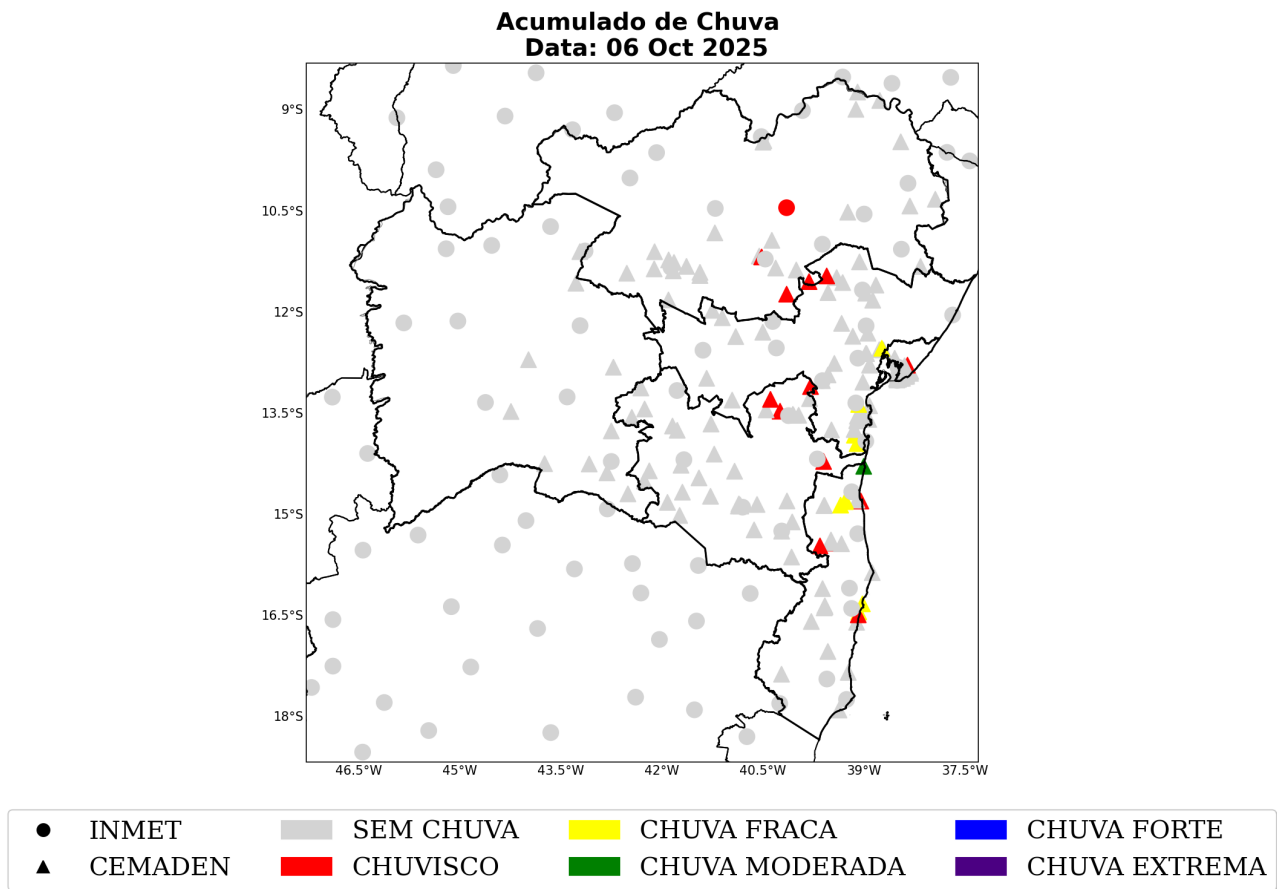


Figura 18: Acumulado diário de precipitação sobre a área de concessão da COELBA para o dia 07 de Outubro, baseado nas estações meteorológicas do INMET e CEMADEN.

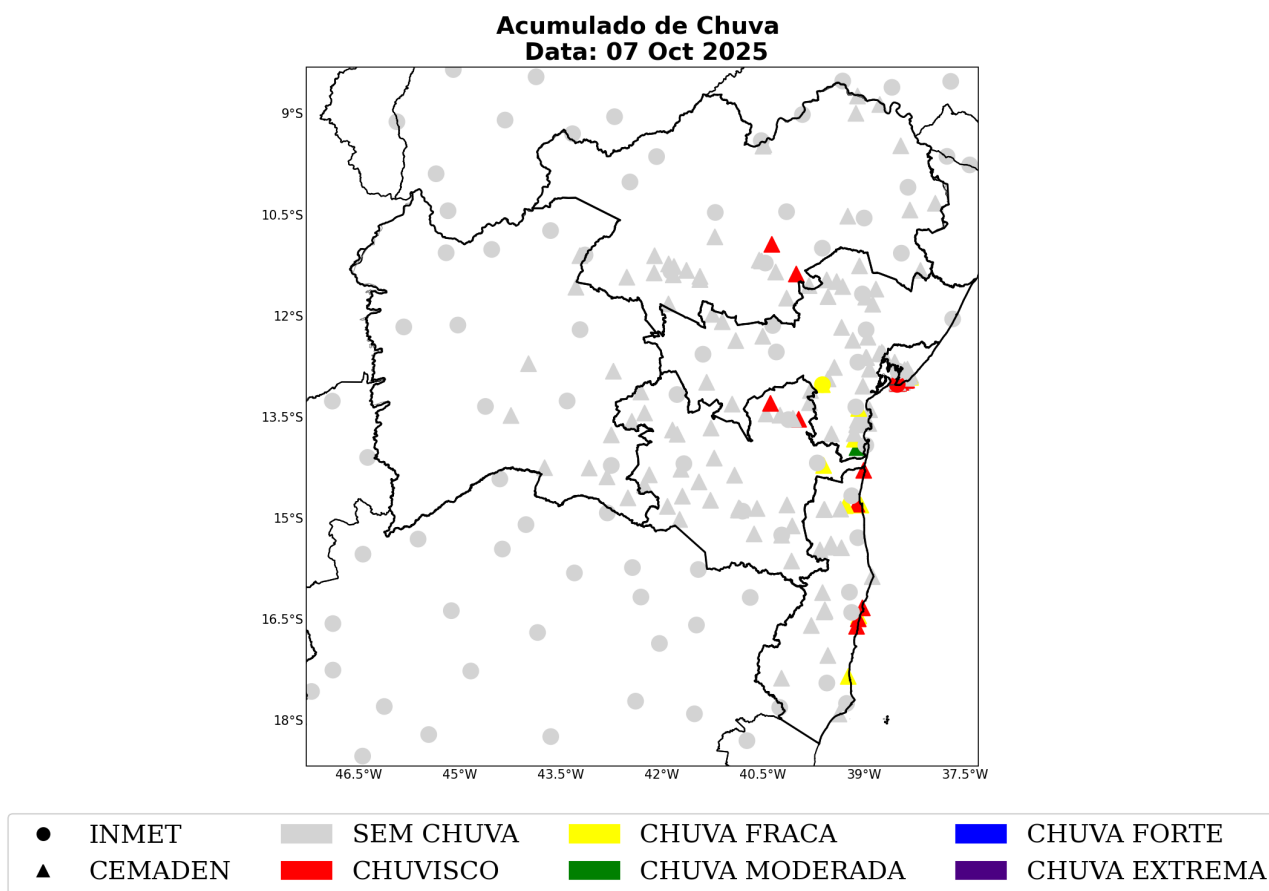


Figura 19: Acumulado diário de precipitação sobre a área de concessão da COELBA para o dia 08 de Outubro, baseado nas estações meteorológicas do INMET e CEMADEN.

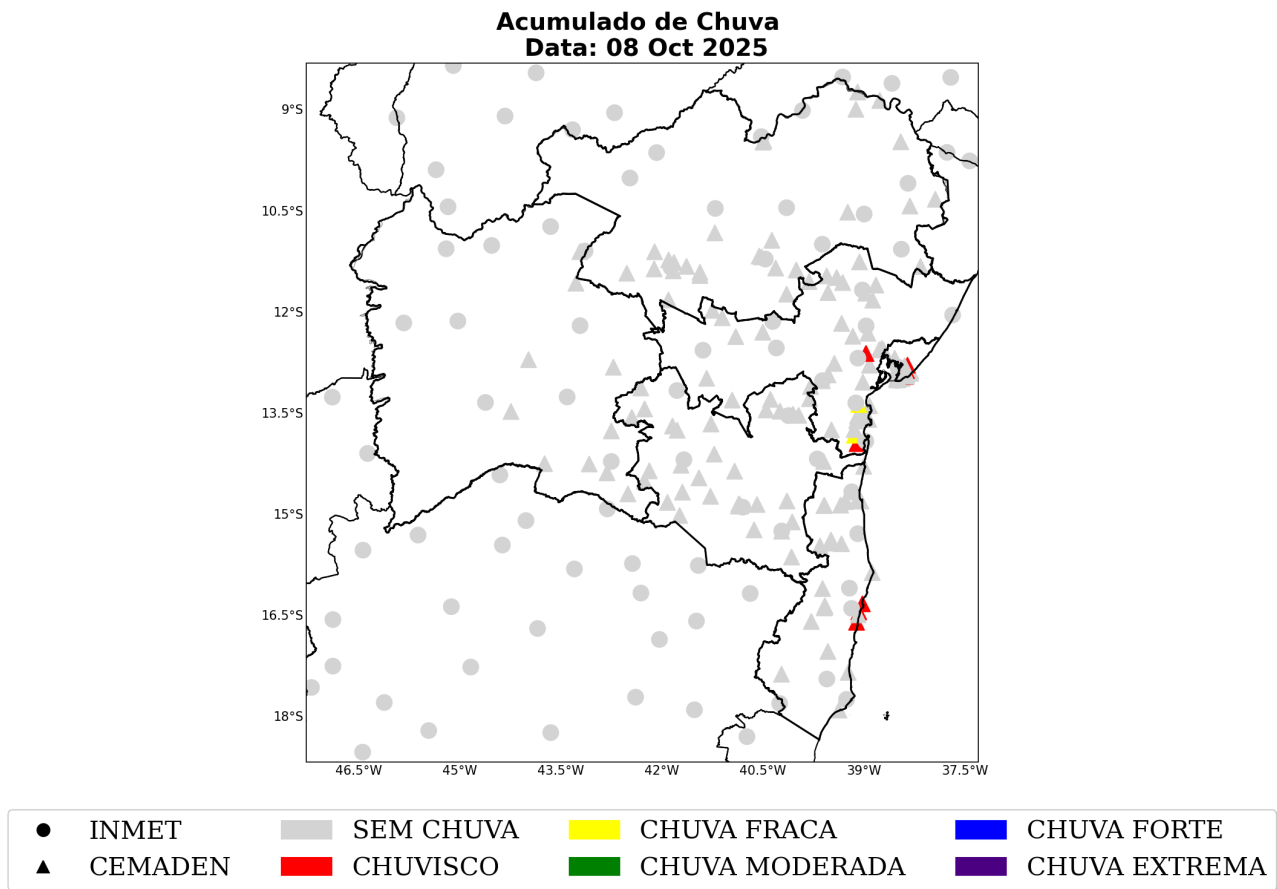


Figura 20: Acumulado diário de precipitação sobre a área de concessão da COELBA para o dia 09 de Outubro, baseado nas estações meteorológicas do INMET e CEMADEN.

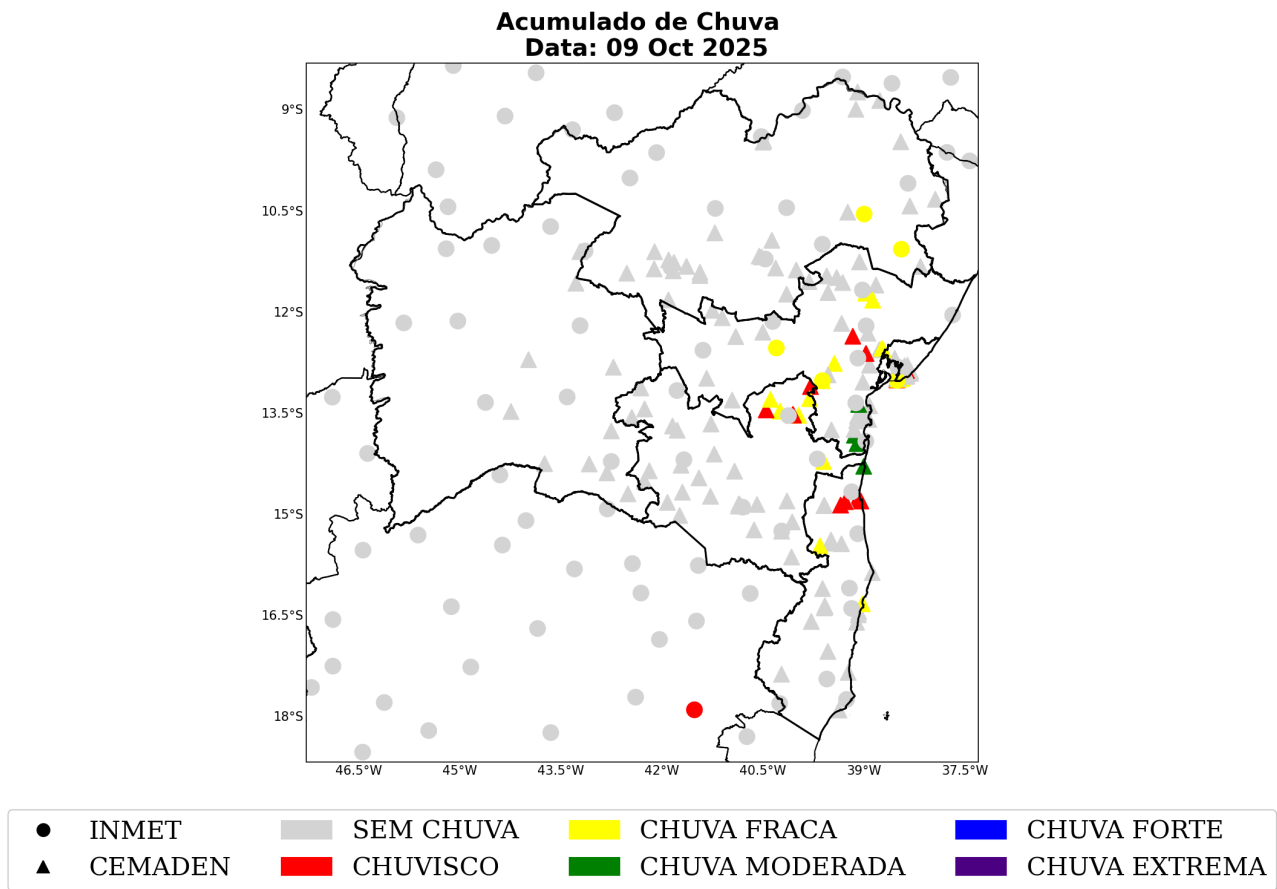
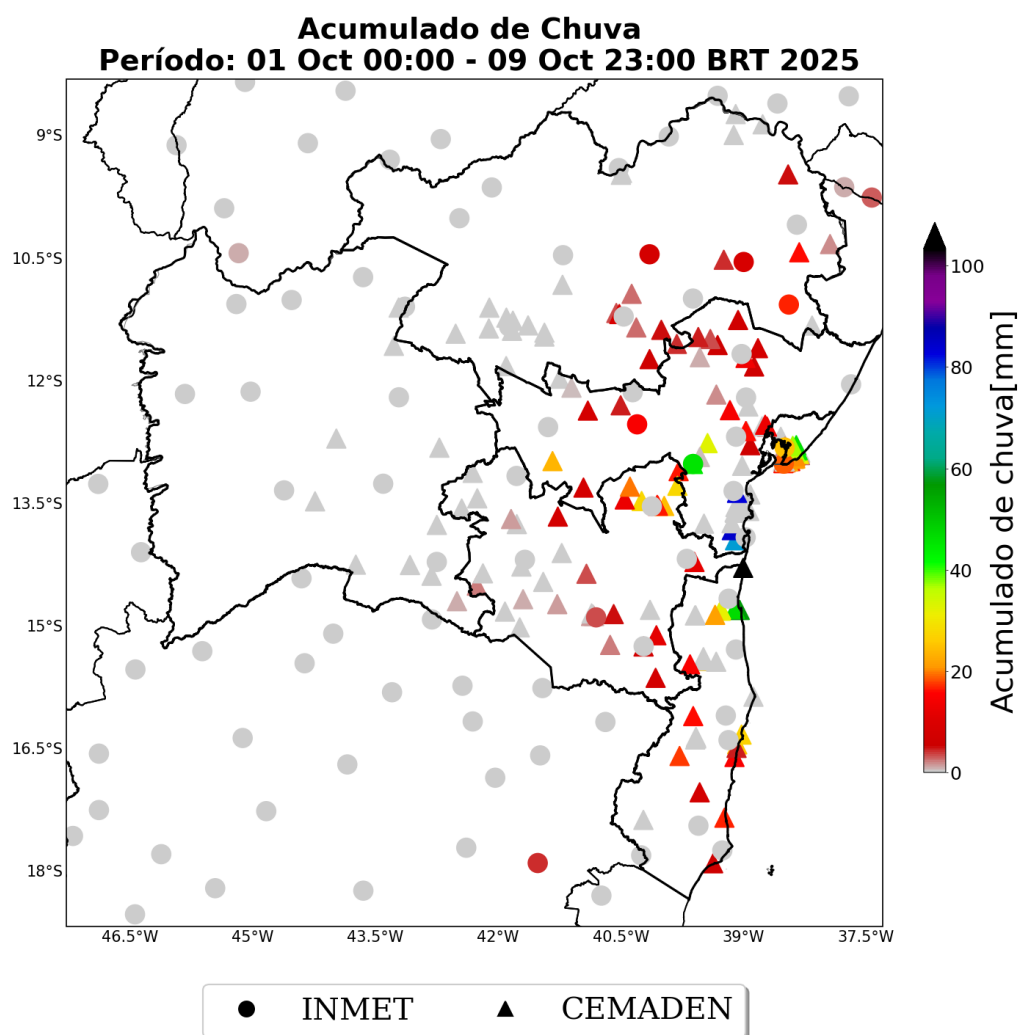


Figura 21: Acumulado de precipitação sobre o estado da Bahia para o período do evento (dias 01 a 09 de Outubro de 2025), baseado nas estações meteorológicas do INMET e CEMADEN.



A Tabela 2 mostra a chuva acumulada no período de 01 a 09 de Outubro de 2025 nos municípios sob concessão da COELBA. Destaca-se a ocorrência de acumulados de chuva de 103 mm no município de Itacaré, localizado na regional Sudoeste.

Tabela 2: Chuva acumulada no período de 01 a 09 de Outubro de 2025 nos municípios sob concessão da COELBA.

Estação	Município	Regional	Chuva	
			Total (mm)	Fonte
Passagem	Itacaré	SUDOESTE	103	CEMADEN
Centro	Igrapiúna	CENTRO	85	CEMADEN

Table 2 continued from previous page

Estação	Município	Regional	Chuva	
			Total (mm)	Fonte
Rua São Roque	Valença	CENTRO	83	CEMADEN
Fazenda Grande do Retiro	Salvador	METROPOLITANA	75	CEMADEN
Centro	Camamu	CENTRO	71	CEMADEN
Conquista	Ilhéus	SUL	57	CEMADEN
Banco da Vitória	Ilhéus	SUL	47	CEMADEN
AMARGOSA	Amargosa	CENTRO	46	INMET
Góes Calmon	Simões filho	METROPOLITANA	46	CEMADEN
AMARGOSA	Amargosa	CENTRO	44	CEMADEN
Jambeiro	Lauro de freitas	METROPOLITANA	44	CEMADEN
Valéria	Salvador	METROPOLITANA	40	CEMADEN
Areia Branca	Lauro de freitas	METROPOLITANA	39	CEMADEN
Periperi	Salvador	METROPOLITANA	38	CEMADEN
Centro	Simões filho	METROPOLITANA	37	CEMADEN
Nova Esperança	Salvador	METROPOLITANA	37	CEMADEN
CIA	Simões filho	METROPOLITANA	35	CEMADEN
Itinga	Lauro de freitas	METROPOLITANA	33	CEMADEN
CASTRO ALVES	Castro alves	CENTRO	32	CEMADEN
Centro	Itabuna	SUL	32	CEMADEN
São Caetano	Itabuna	SUL	32	CEMADEN
Rio Ipitanga	Lauro de freitas	METROPOLITANA	31	CEMADEN
Fazenda Coutos	Salvador	METROPOLITANA	30	CEMADEN
SANTA INÊS	Santa inês	CENTRO	28	CEMADEN
LAJEDO DO TABOCAL	Lajedo do tabocal	SUDOESTE	28	CEMADEN
BR367-km4	Santa cruz cabrália	SUL	27	CEMADEN
Centro	Camacan	SUDOESTE	26	CEMADEN
Areião	Porto seguro	SUL	25	CEMADEN
SALVADOR (RADIO FAROL)	Salvador	METROPOLITANA	25	INMET
CAB	Salvador	METROPOLITANA	24	CEMADEN
Cajazeiras VII	Salvador	METROPOLITANA	24	CEMADEN
Lagoa	Jaguaquara	CENTRO	24	CEMADEN
MUCUGÊ	Mucugê	CENTRO	24	CEMADEN
Plataforma	Salvador	METROPOLITANA	23	CEMADEN
Nova Ferradas	Itabuna	SUL	22	CEMADEN
Rio Sena	Salvador	METROPOLITANA	22	CEMADEN
Stiep	Salvador	METROPOLITANA	22	CEMADEN
Piatã	Salvador	METROPOLITANA	21	CEMADEN
Itapuã	Salvador	METROPOLITANA	21	CEMADEN

Sede Climatempo - Avenida Paulista, 302 - 5º andar | Sala 63 - Bela Vista - São Paulo/SP - CEP 01310-000 - Tel. (11) 3736-4591

Table 2 continued from previous page

Estação	Município	Regional	Chuva	
			Total (mm)	Fonte
Mussurunga	Salvador	METROPOLITANA	20	CEMADEN
PLANALTINO	Planaltino	CENTRO	19	CEMADEN
SALVADOR	Salvador	METROPOLITANA	19	INMET
Brotas	Salvador	METROPOLITANA	19	CEMADEN
Novo Horizonte	Guaratinga	SUL	18	CEMADEN
Cajazeiras VIII	Salvador	METROPOLITANA	18	CEMADEN
RIBEIRA DO AMPARO	Ribeira do amparo	NORTE	17	INMET
Ribeira	Prado	SUL	17	CEMADEN
Engenho Velho de Brotas	Salvador	METROPOLITANA	17	CEMADEN
JAGUAQUARA	Jaguaquara	CENTRO	16	CEMADEN
Centro	São félix	CENTRO	16	CEMADEN
Boca do Rio	Salvador	METROPOLITANA	16	CEMADEN
ANTAS	Antas	NORTE	16	CEMADEN
Norberto Fernandes	Itagimirim	SUDOESTE	16	CEMADEN
BREJÕES	Brejões	CENTRO	16	CEMADEN
Entroncamento	Jaguaquara	CENTRO	16	CEMADEN
ITABERABA	Itaberaba	CENTRO	15	INMET
Centro	Pau brasil	SUDOESTE	15	CEMADEN
Federação	Salvador	METROPOLITANA	15	CEMADEN
Trancoso	Porto seguro	SUL	15	CEMADEN
ANTÔNIO CARDOSO	Antônio cardoso	CENTRO	14	CEMADEN
SERRINHA	Serrinha	CENTRO	14	CEMADEN
Rio Subae	Santo amaro	CENTRO	13	CEMADEN
Itinga	Lauro de freitas	METROPOLITANA	13	CEMADEN
MARACÁS	Maracás	CENTRO	13	CEMADEN
Polivalente	Santo amaro	CENTRO	12	CEMADEN
Centro	Barra do rocha	SUDOESTE	12	CEMADEN
ITORORÓ	Itororó	SUDOESTE	12	CEMADEN

1.3.4 Rajadas de Vento

As figuras a seguir mostram as estações meteorológicas do INMET presentes sobre a área de concessão da COELBA no período de 01 a 09 de Outubro de 2025. A intensidade do vento é avaliada de acordo com a Escala Beaufort (ver Tabela 3). A Escala Beaufort é uma escala de intensidade dos ventos associada aos efeitos resultantes das ventanias sobre o mar e a terra.

As estações meteorológicas realizam medições pontuais, porém, esses valores são representativos de toda a área em seu entorno. Além disso, essa análise pode ser combinada com as imagens de satélite a fim de se obter uma maior confiabilidade da ocorrência de rajadas de vento na região. Ressalta-se que a falta de dados de estações meteorológicas em algumas regiões não exime a possibilidade da ocorrência de fortes rajadas de vento, e por isso, necessita-se da análise combinada de todas as variáveis apresentadas neste documento para inferir o potencial risco climático associado a transtornos.

Tabela 3: Escala Beaufort que apresenta as características do vento associadas a impactos dependendo do seu grau de intensidade.

Escala Beaufort			
Grau	Designação	Intensidade do Vento (km/h)	Efeitos sobre o continente
0	Calmo	<1	Fumaça sobe na vertical.
1	Aragem	1 – 5	Fumaça indica direção do vento.
2	Brisa leve	6 – 11	Sente o vento no rosto; As folhas das árvores movem; os moinhos começam a trabalhar.
3	Brisa fraca	12 – 19	As folhas agitam-se e as bandeiras desfraldam ao vento.
4	Brisa moderada	20 – 28	Poeira e pequenos papéis levantados; movem-se os galhos das árvores.
5	Brisa forte	29 – 38	Movimentação de grandes galhos e árvores pequenas.
6	Vento fresco	39 – 49	Movem-se os ramos das árvores; dificuldade em manter um guarda chuva aberto; assobio em fios de postes.
7	Vento forte	50 – 61	Movem-se as árvores grandes; dificuldade em andar contra o vento.
8	Ventania	62 – 74	Quebram-se galhos de árvores; dificuldade em andar contra o vento; barcos permanecem nos portos.
9	Ventania forte	75 – 88	Danos em árvores e pequenas construções; impossível andar contra o vento.
10	Tempestade	89 – 102	Árvores arrancadas; danos estruturais em construções.
11	Tempestade violenta	103 – 117	Estragos generalizados em construções.
12	Furacão	>118	Estragos graves e generalizados em construções.

No dia 01 de Outubro (Figura 22) na regional Oeste foram registradas rajadas de vento com intensidade de vento forte. Nas regionais Centro, Norte e Sudoeste foram registradas rajadas de vento com intensidade de vento fresco. Na regional Sul foram registradas rajadas de vento com intensidade de brisa forte. Na regional Metropolitana foram registradas rajadas de vento com intensidade de até brisa moderada.

No dia 02 de Outubro (Figura 23) na regional Oeste foram registradas rajadas de vento com intensidade de ventania. Nas regionais Centro, Norte, Sudoeste e Sul foram registradas rajadas de vento com intensidade de vento fresco. Na regional Metropolitana foram registradas rajadas de vento com intensidade de até

brisa moderada.

No dia 03 de Outubro (Figura 24) na regional Oeste foram registradas rajadas de vento com intensidade de vento forte. Nas regionais Centro, Norte, Sudoeste e Sul foram registradas rajadas de vento com intensidade de vento fresco. Na regional Metropolitana foram registradas rajadas de vento com intensidade de até brisa moderada.

No dia 04 de Outubro (Figura 25) na regional Oeste foram registradas rajadas de vento com intensidade de vento forte. Nas regionais Centro, Norte e Sul foram registradas rajadas de vento com intensidade de vento fresco. Nas regionais Metropolitana e Sudoeste foram registradas rajadas de vento com intensidade de brisa forte.

No dia 05 de Outubro (Figura 26) nas regionais Norte e Oeste foram registradas rajadas de vento com intensidade de vento forte. Na regional Sudoeste foram registradas rajadas de vento com intensidade de vento fresco. Nas regionais Centro, Metropolitana e Sul foram registradas rajadas de vento com intensidade de brisa forte.

No dia 06 de Outubro (Figura 27) nas regionais Norte e Oeste foram registradas rajadas de vento com intensidade de vento forte. Na regional Sul foram registradas rajadas de vento com intensidade de vento fresco. Nas regionais Centro e Sudoeste foram registradas rajadas de vento com intensidade de brisa forte. Na regional Metropolitana foram registradas rajadas de vento com intensidade de até brisa moderada.

No dia 07 de Outubro (Figura 28) nas regionais Oeste e Sul foram registradas rajadas de vento com intensidade de vento fresco. Nas regionais Centro, Norte e Sudoeste foram registradas rajadas de vento com intensidade de brisa forte. Na regional Metropolitana foram registradas rajadas de vento com intensidade de até brisa moderada.

No dia 08 de Outubro (Figura 29) nas regionais Norte e Sudoeste foram registradas rajadas de vento com intensidade de ventania. Na regional Oeste foram registradas rajadas de vento com intensidade de vento forte. Nas regionais Centro e Sul foram registradas rajadas de vento com intensidade de brisa forte. Na regional Metropolitana foram registradas rajadas de vento com intensidade de até brisa moderada.

No dia 09 de Outubro (Figura 30) na regional Oeste foram registradas rajadas de vento com intensidade de ventania. Na regional Norte foram registradas rajadas de vento com intensidade de vento forte. Na regional Centro foram registradas rajadas de vento com intensidade de vento fresco. Nas regionais Sudoeste e Sul foram registradas rajadas de vento com intensidade de brisa forte. Na regional Metropolitana foram registradas rajadas de vento com intensidade de até brisa moderada.

Figura 22: Máxima rajada de vento diária sobre a área de concessão da COELBA para o dia 01 de Outubro, baseado nas estações meteorológicas do INMET.

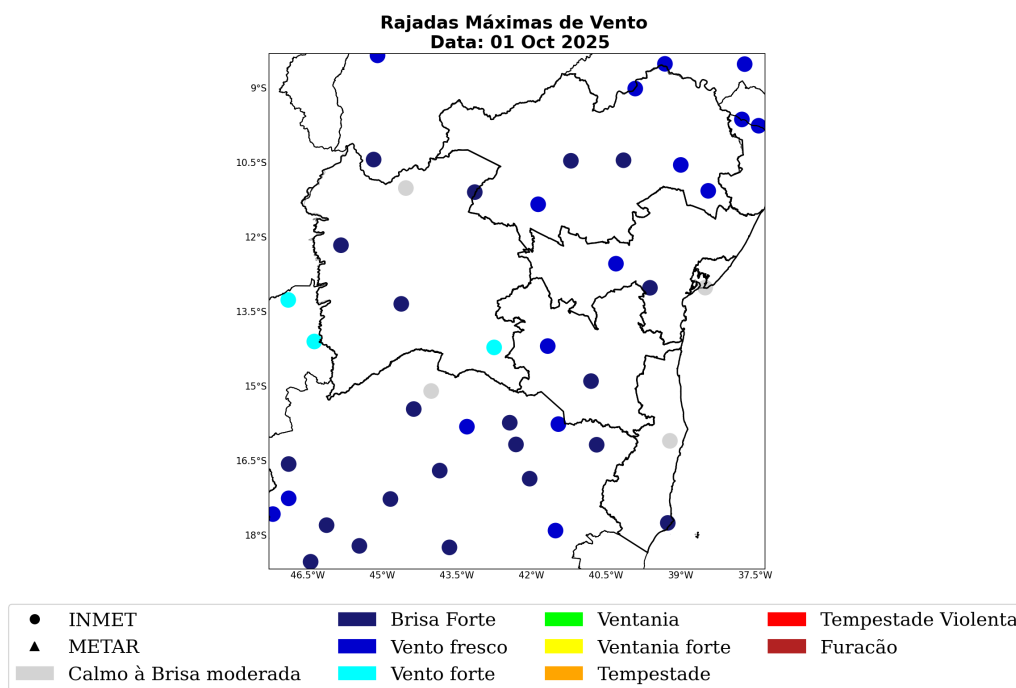


Figura 23: Máxima rajada de vento diária sobre a área de concessão da COELBA para o dia 02 de Outubro, baseado nas estações meteorológicas do INMET.

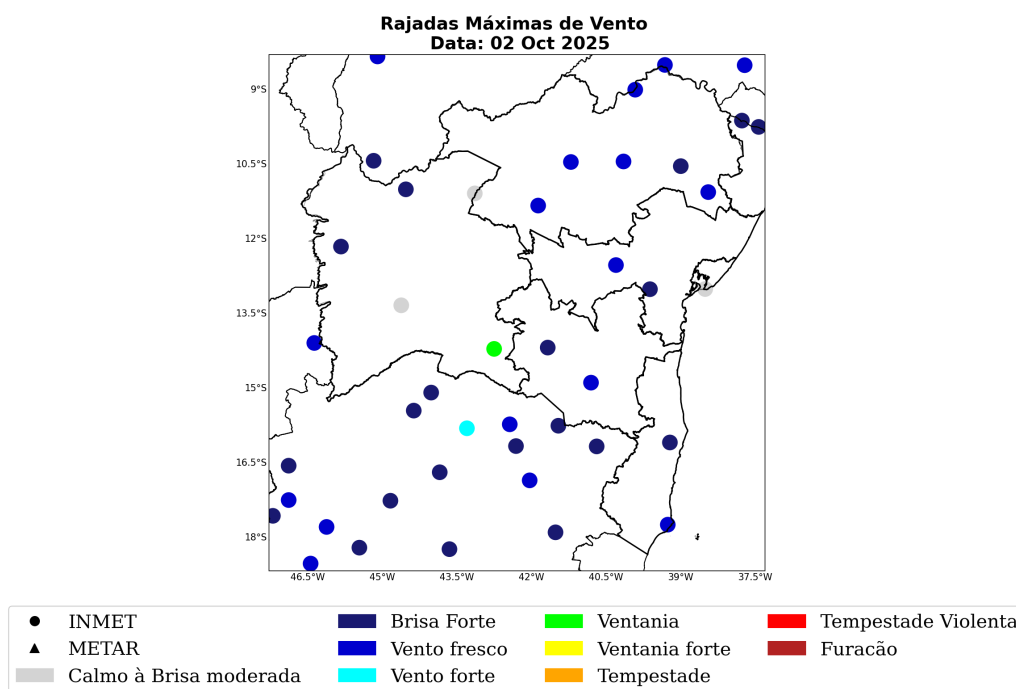


Figura 24: Máxima rajada de vento diária sobre a área de concessão da COELBA para o dia 03 de Outubro, baseado nas estações meteorológicas do INMET.

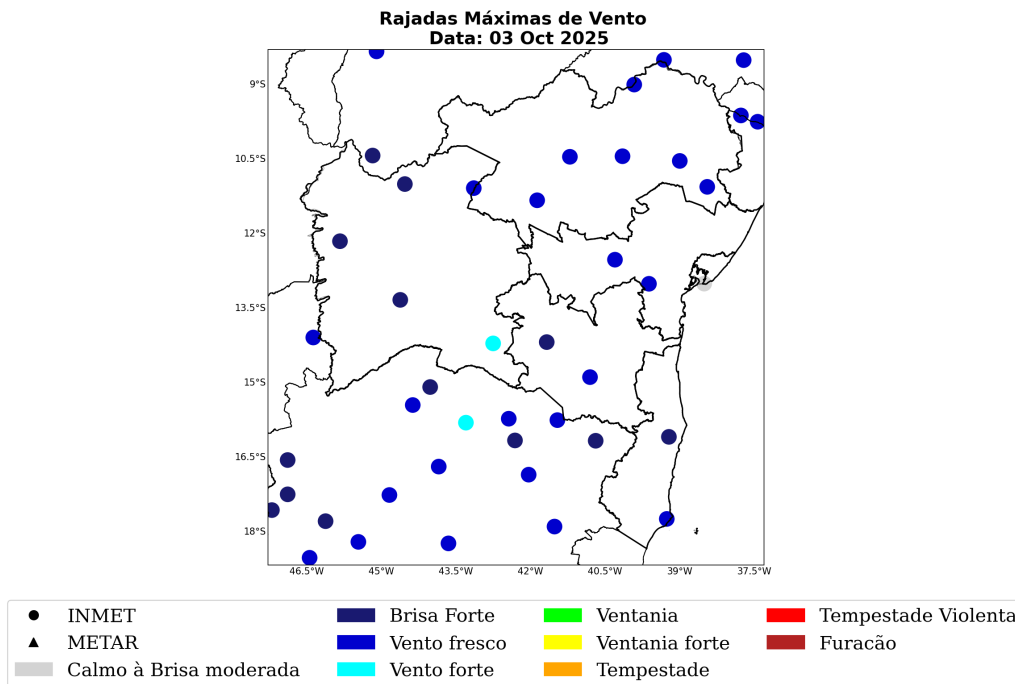


Figura 25: Máxima rajada de vento diária sobre a área de concessão da COELBA para o dia 04 de Outubro, baseado nas estações meteorológicas do INMET.

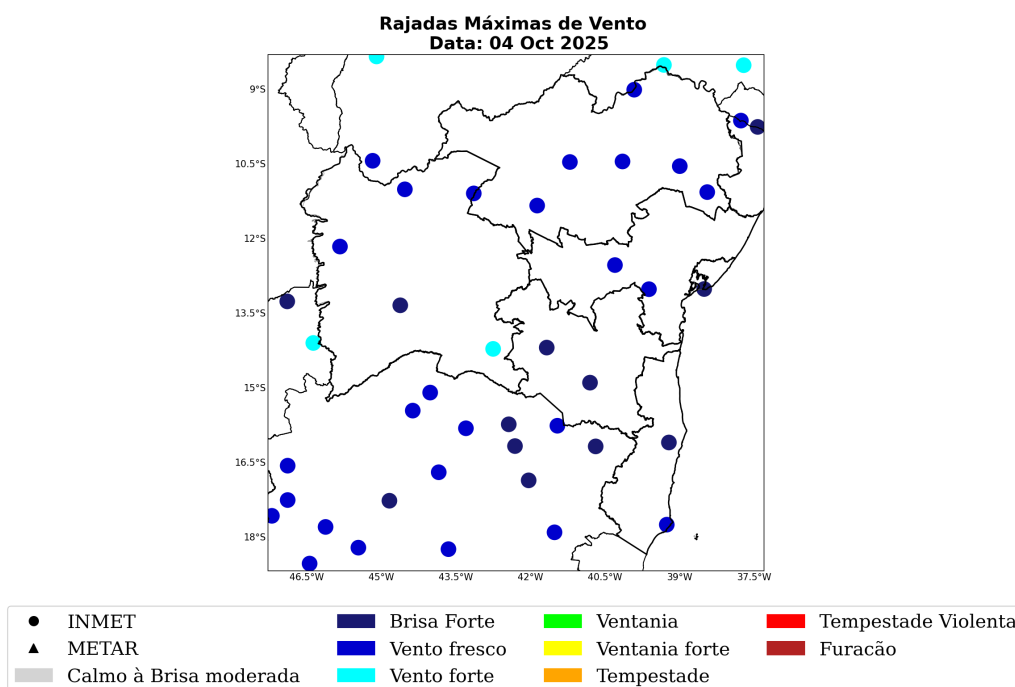


Figura 26: Máxima rajada de vento diária sobre a área de concessão da COELBA para o dia 05 de Outubro, baseado nas estações meteorológicas do INMET.

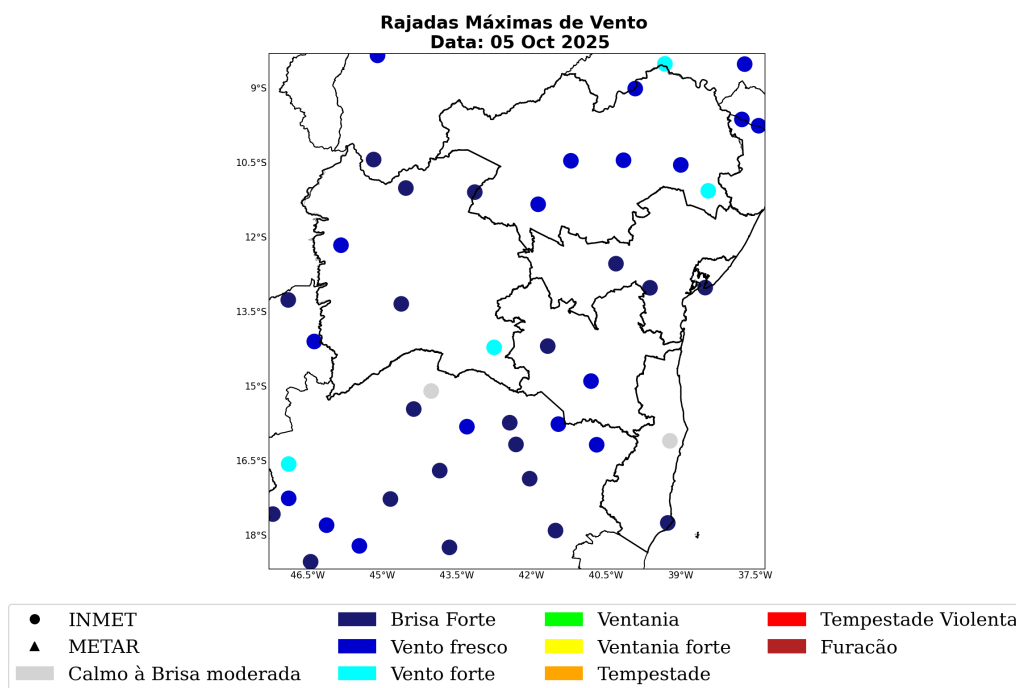


Figura 27: Máxima rajada de vento diária sobre a área de concessão da COELBA para o dia 06 de Outubro, baseado nas estações meteorológicas do INMET.

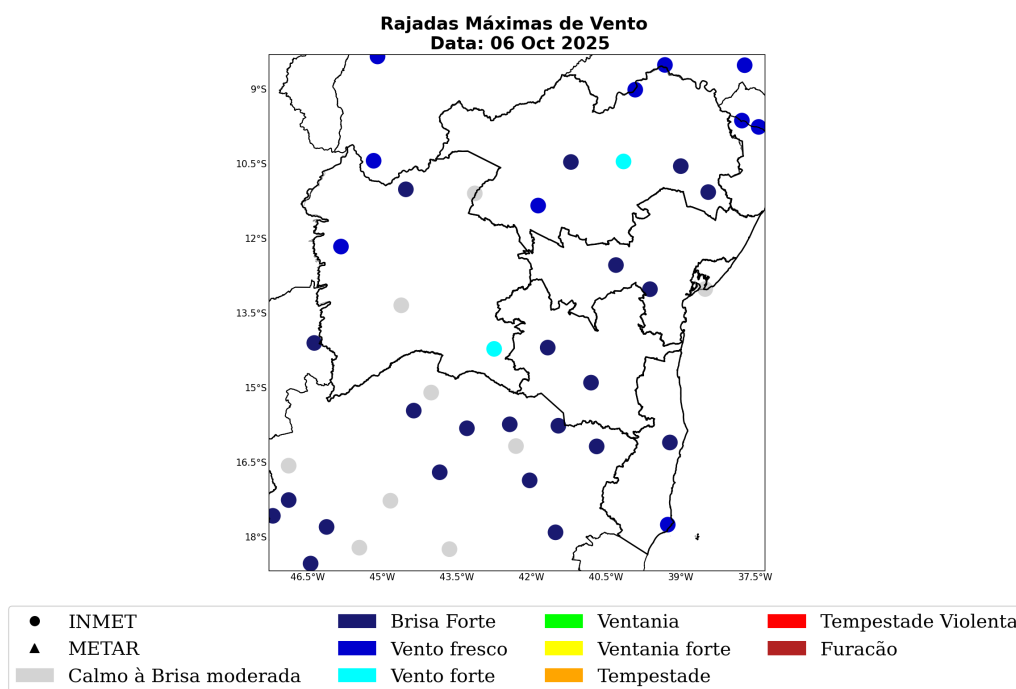


Figura 28: Máxima rajada de vento diária sobre a área de concessão da COELBA para o dia 07 de Outubro, baseado nas estações meteorológicas do INMET.

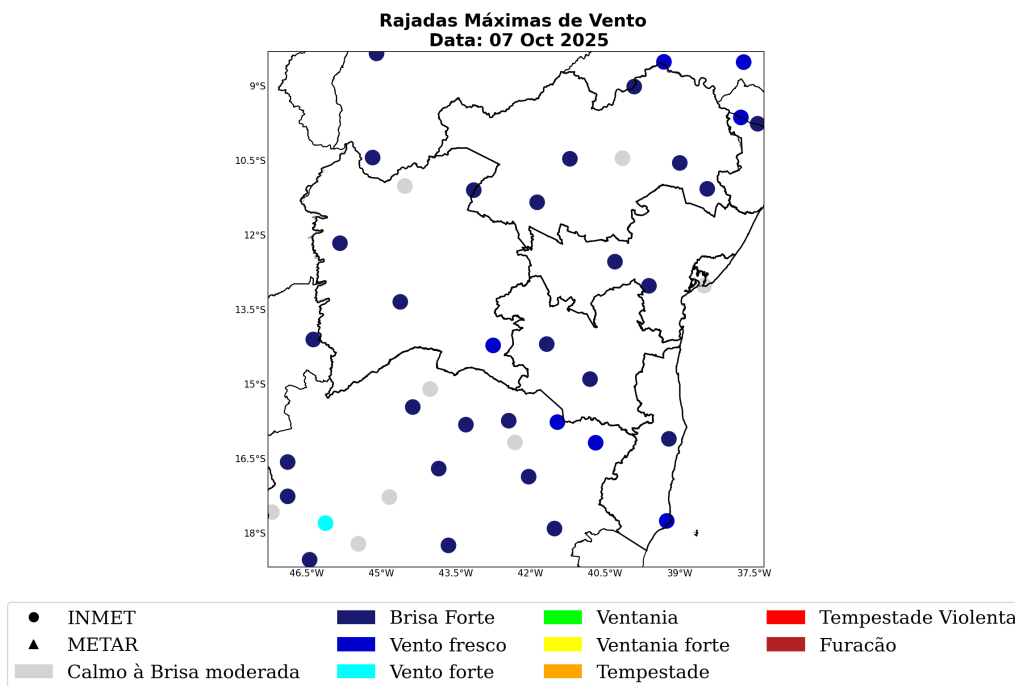


Figura 29: Máxima rajada de vento diária sobre a área de concessão da COELBA para o dia 08 de Outubro, baseado nas estações meteorológicas do INMET.

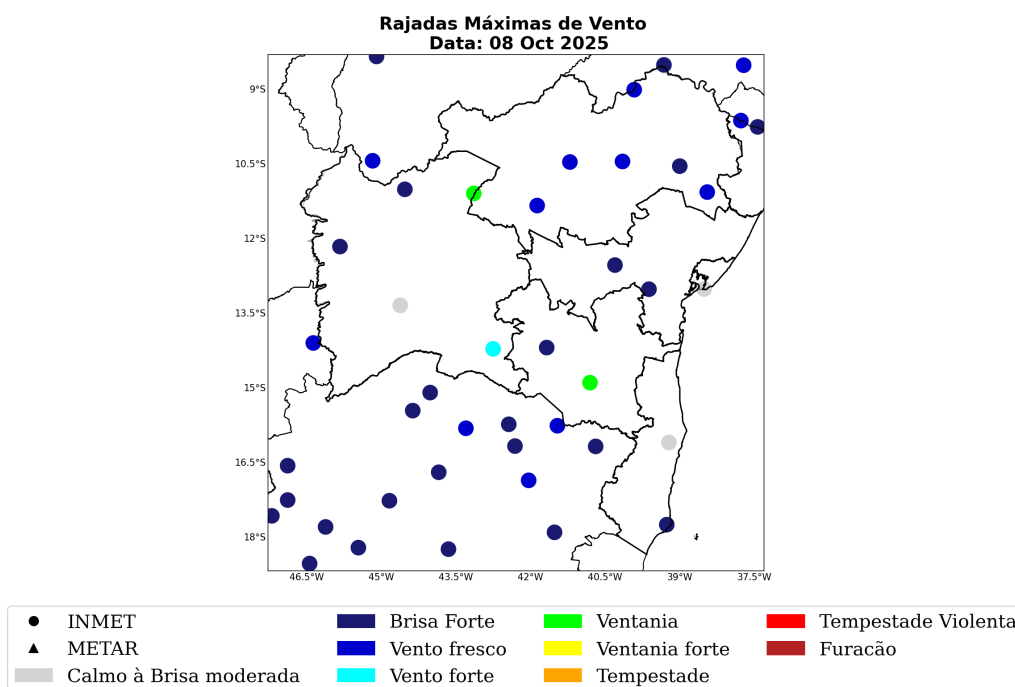
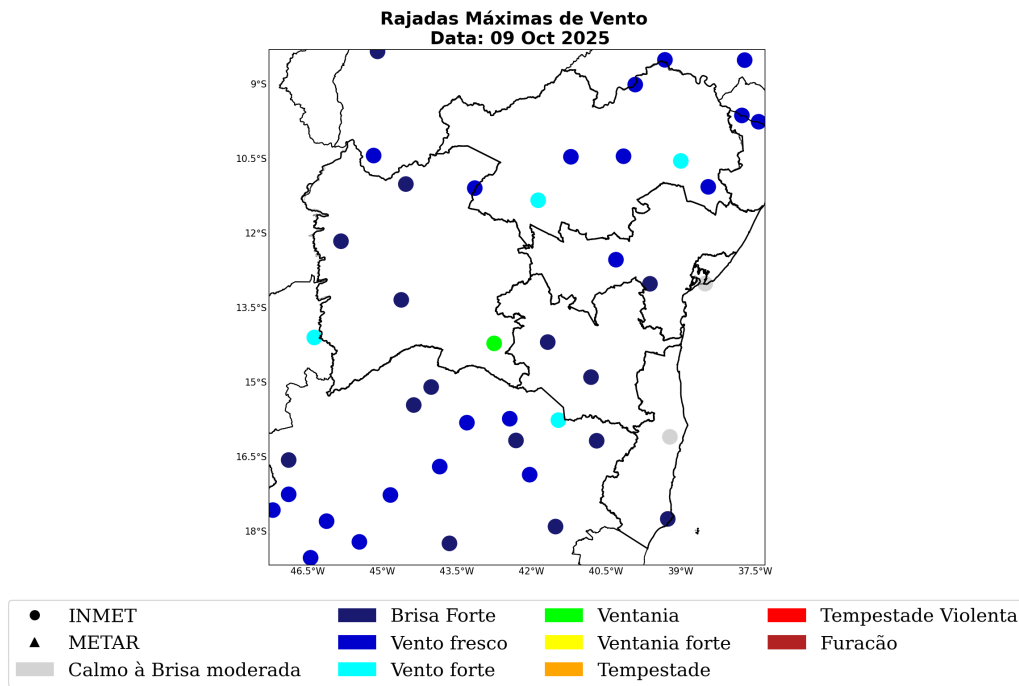


Figura 30: Máxima rajada de vento diária sobre a área de concessão da COELBA para o dia 09 de Outubro, baseado nas estações meteorológicas do INMET.



Na Tabela 4 são apresentados os registros das máximas rajadas de vento durante o período do evento e quais os municípios e suas respectivas regionais afetadas. Destaca-se a ocorrência da máxima rajada de vento de 68 km/h no município de Guanambi, localizado na regional Oeste.

Tabela 4: Rajada máxima de vento no período de 01 a 09 de Outubro de 2025 nos municípios sob concessão da COELBA.

Estação	Município	Regional	Rajada Máxima (km/h)	Data/Hora (BRT)
Guanambi	Guanambi	Oeste	68	02/10/2025 23
Vitoria da Conquista	Vitoria da Conquista	Sudoeste	63	08/10/2025 13
Barra	Barra	Norte	63	08/10/2025 13
Irece	Irece	Norte	52	09/10/2025 13
Euclides da Cunha	Euclides da Cunha	Norte	52	09/10/2025 16
Ribeira do Amparo	Ribeira do Amparo	Norte	50	05/10/2025 10
Senhor do Bonfim	Senhor do Bonfim	Norte	50	06/10/2025 13
Curaca	Curaca	Norte	49	01/10/2025 19
Delfino	Umburanas	Norte	45	03/10/2025 13
Amargosa	Amargosa	Centro	45	04/10/2025 13
Caravelas	Caravelas	Sul	44	03/10/2025 18

Sede Climatempo – Avenida Paulista, 302 – 5º andar | Sala 63 – Bela Vista – São Paulo/SP - CEP 01310-000 - Tel. (11) 3736-4591

Table 4 continued from previous page

Estação	Município	Regional	Rajada Máxima (km/h)	Data/Hora (BRT)
Itaberaba	Itaberaba	Centro	42	02/10/2025 14
Santa Rita de Cassia	Santa Rita de Cassia	Oeste	41	04/10/2025 09
Brumado	Brumado	Sudoeste	39	01/10/2025 13
Belmonte	Santa Cruz Cabralia	Sul	37	07/10/2025 14
Correntina	Correntina	Oeste	36	09/10/2025 11
Salvador	Salvador	Metropolitana	35	04/10/2025 07

2 Notícias

Foi realizado um compilado das principais notícias das condições climáticas severas que atingiram a área de concessão da COELBA durante o período do evento. Todas as notícias estão referenciadas no final do documento.

As notícias relatam a ocorrência da rajadas de vento ao longo dos dias do evento, que causaram impactos na área de concessão da COELBA.

Figura 31: Notícias dos impactos das condições climáticas sobre a área de concessão da COELBA durante os dias do evento.

Parte do telhado do Colégio Marista é arrancada pelo vento em Salvador



Escola informou que ninguém ficou ferido e que as aulas seguem normalmente nesta segunda-feira (6) | Leitor BNews



por Redação Bnews

redacao@bnews.com.br

Publicado em 06/10/2025, às 06h48

3 Classificação COBRADE

O COBRADE (Classificação e Codificação Brasileira de Desastres) foi criado com o intuito de adequar a classificação brasileira às especificações utilizadas pela ONU na categorização de desastres e nivelar o país aos demais organismos de gerenciamento de desastres do mundo.

Baseado nas análises dos dados apresentados, classifica-se o evento ocorrido sobre a área de concessão da COELBA como chuvas intensas (1.3.2.1.4) e vendavais (1.3.2.1.5).

3.1 Resumo do Evento

A convergência de umidade em baixos níveis da atmosfera associada ao aquecimento superficial favoreceram o desenvolvimento de nuvens convectivas sobre o estado da Bahia. Durante o evento, foi observada ocorrência de chuvas fortes, descargas atmosféricas e rajadas de vento, causando transtornos sobre o estado.

O maior acumulado de chuva do período atingiu 103 mm no município de Itacaré, localizado na regional Sudoeste. Este acumulado de chuva representa cerca de 128% da média climatológica de chuva do mês de Outubro.

As máximas rajadas de vento alcançaram o valor de 68 km/h no município de Guanambi, localizado na regional Oeste, classificado como ventania. Ventos com essa intensidade têm potencial para quebrar galhos de árvores, o que pode causar impactos às redes de distribuição de energia elétrica.

No período avaliado houve registro de grande densidade de descargas atmosféricas, caracterizando a ocorrência de uma tempestade de raios na área de concessão da COELBA. O total de raios registrados na área de concessão da COELBA foi de 0. Destaca-se a regional Metropolitana com maior quantidade de raios, totalizando 0 ocorrências.

A combinação de chuvas intensas e vendavais caracteriza a ocorrência de um evento severo no período de 01 a 09 de Outubro de 2025.

Tabela 5: Resumo do evento de acordo com a classificação COBRADE - COELBA.

Resumo do Evento	
Número/Código do Evento	
Número/Código do Relatório	
Descrição	Chuvas intensas e vendavais devido a convergência de umidade na baixa atmosfera sobre o estado.
Código COBRADE	1.3.2.1.4 - Chuvas intensas 1.3.2.1.5 - Vendaval
Hora de início	01/10/2025 - 06:00
Hora do término	09/10/2025 - 21:00
Abrangência espacial	Todas as regionais sob concessão da COELBA na Bahia.

4 Referências

1 - Instituto Nacional de Meteorologia (INMET) - <http://www.inmet.gov.br>

2 - Centro Nacional de Monitoramento e Alertas de Desastres Naturais (CEMADEN) - <http://www2.cemaden.gov.br>

3 - Guide to Meteorological Instruments and Methods of Observation -
<https://www.posmet.ufv.br/wp-content/uploads/2016/09/MET-474-WMO-Guide.pdf>

4 - CALVETTI, L., BENETI, C., GONÇALVES, J. E., MOREIRA, I. A., DUQUIA, C., BREDÁ, Â., & ALVES, T. A. (2006, August). Definição de classes de precipitação para utilização em previsões por categoria e hidrológica. In XIV Congresso Brasileiro de Meteorologia.

5 - <https://www.bnews.com.br/noticias/salvador/parte-do-telhado-do-colegio-marista-e-arrancada-pelo-vento-em-salvador.html>

5 Anexos

Tabela 6: Escala de intensidade da chuva de acordo com Calvetti et al. (2006), referência [4].

Intensidade	Intervalo em mm/dia
Chuvisco	até 2,5 mm/dia
Chuva fraca	2,5 - 10 mm/dia
Chuva moderada	10 - 25 mm/dia
Chuva forte	25 - 50 mm/dia
Chuva extrema	maior que 50 mm/dia



Nicolle Monteiro
Meteorologista
CREA 1620562332